

SERVICIO NACIONAL DE TURISMO

ATRATIVOS TURISTICOS 2012 REGION DE COQUIMBO

CODIGO ATRACTIVO

R04001



NOMBRE DEL ATRACTIVO

VALLE DEL ELQUI

REGION

REGIÓN DE COQUIMBO

JERARQUIA

INTERNACIONAL

PROVINCIA

ELQUI

CATEGORIA

SITIO NATURAL

DIRECCION

62 KM AL SURORIENTE DE LA SERENA

COMUNA

VICUÑA

TIPO DE ATRACTIVO

MONTAÑA

LOCALIDAD O SECTOR

VICUÑA Y PAIHUANO

TIPO DE PROPIEDAD

PÚBLICA

SUBTIPO DEL ATRACTIVO

VALLE O QUEBRADA

ESTACIONALIDAD DE USO

TODO EL AÑO

ADMINISTRACION

PÚBLICA

DOTACION SERVICIOS BASICOS

AGUA POTABLE, ELECTRICIDAD

LOCALIDAD URBANA MAS CERCANA

VICUÑA

DEMANDA TURISTICA

LOCAL, REGIONAL, NACIONAL,
INTERNACIONAL

TELEFONO INFORMACION

(51) 209103

DISTANCIA

EN KMS

CAPITAL REGIONAL

CAPITAL COMUNAL

62

USO TURISTICO ACTUAL

ESTADO DE CONSERVACION BUENA

DESCRIPCION GENERAL

Se encuentra rodeado por hermosos cerros que le cobijan. Se puede disfrutar de las hermosas riveras del Río Claro, afluente del río Elqui, con sus aguas claras y preciosos parajes.



SERVICIO NACIONAL DE TURISMO

ATRATIVOS TURISTICOS 2012 REGION DE COQUIMBO

CODIGO ATRACTIVO

R04002

NOMBRE DEL ATRACTIVO

VALLE DE ALCOHUAZ

REGION

REGIÓN DE COQUIMBO

JERARQUIA

REGIONAL

PROVINCIA

ELQUI

CATEGORIA

SITIO NATURAL

DIRECCION

A 29 KM AL SUR DE PAIHUANO

TIPO DE ATRACTIVO

MONTAÑA

COMUNA

PAIHUANO

LOCALIDAD O SECTOR

ALCOHUAZ

TIPO DE PROPIEDAD

PÚBLICA

SUBTIPO DEL ATRACTIVO

VALLE O QUEBRADA

ESTACIONALIDAD DE USO

TODO EL AÑO

ADMINISTRACION

PÚBLICA

DOTACION SERVICIOS BASICOS

AGUA POTABLE, ELECTRICIDAD

LOCALIDAD URBANA MAS CERCANA

PAIHUANO

DEMANDA TURISTICA

LOCAL, REGIONAL

TELEFONO INFORMACION

(51) 451015

DISTANCIA EN KMS	CAPITAL REGIONAL	121
	CAPITAL COMUNAL	29

USO TURISTICO ACTUAL

ESTADO DE CONSERVACION BUENA

DESCRIPCION GENERAL

ATRATIVOS TURISTICOS 2012
REGION DE COQUIMBO

CODIGO ATRACTIVO

R04003



NOMBRE DEL ATRACTIVO

VALLE DE COCHIGUAZ

REGION

REGIÓN DE COQUIMBO

JERARQUIA

NACIONAL

PROVINCIA

ELQUI

CATEGORIA

SITIO NATURAL

DIRECCION

A 18 KM AL ESTE DE MONTE GRANDE

TIPO DE ATRACTIVO

MONTAÑA

COMUNA

PAIHUANO

LOCALIDAD O SECTOR

VALLE DE COCHIGUAZ

TIPO DE PROPIEDAD

PÚBLICA

SUBTIPO DEL ATRACTIVO

VALLE O QUEBRADA

ESTACIONALIDAD DE USO

TODO EL AÑO

ADMINISTRACION

PÚBLICA

DOTACION SERVICIOS BASICOS

AGUA POTABLE, ELECTRICIDAD

LOCALIDAD URBANA MAS CERCANA

MONTE GRANDE

DEMANDA TURISTICA

LOCAL, REGIONAL, NACIONAL

TELEFONO INFORMACION

(51) 451015

DISTANCIA	CAPITAL REGIONAL	119
EN KMS	CAPITAL COMUNAL	18

USO TURISTICO ACTUAL CON RESTRICCIÓN

ESTADO DE CONSERVACION BUENA

DESCRIPCION GENERAL

El Valle del Cochiguaz es un lugar tranquilo y dedicado al cultivo agrícola. Los solitarios cerros y las aguas del Río Cochiguaz, observan las vides que se cultivan en el área. El valle es un atractivo privilegiado por quienes disfrutan de la meditación y de la reflexión, en medio de un hermoso paisaje con diversos recursos naturales.



SERVICIO NACIONAL DE TURISMO

ATRATIVOS TURISTICOS 2012 REGION DE COQUIMBO

CODIGO ATRACTIVO

R04006

NOMBRE DEL ATRACTIVO

VALLE HUAMALATA

REGION

REGIÓN DE COQUIMBO

JERARQUIA

LOCAL

PROVINCIA

LIMARI

CATEGORIA

SITIO NATURAL

DIRECCION

COMUNA

OVALLE

TIPO DE ATRACTIVO

MONTAÑA

LOCALIDAD O SECTOR

VALLE HUAMALATA

TIPO DE PROPIEDAD

PÚBLICA

SUBTIPO DEL ATRACTIVO

VALLE O QUEBRADA

ESTACIONALIDAD DE USO

TODO EL AÑO

ADMINISTRACION

PÚBLICA

DOTACION SERVICIOS BASICOS

LOCALIDAD URBANA MAS CERCANA

HUAMALATA

DEMANDA TURISTICA

LOCAL

TELEFONO INFORMACION

DISTANCIA EN KMS	CAPITAL REGIONAL	
	CAPITAL COMUNAL	

USO TURISTICO ACTUAL

ESTADO DE CONSERVACION BUENA


DESCRIPCION GENERAL

Valle entre el poblado de Huamalata y el sector de Los Peñones.

ATRATIVOS TURISTICOS 2012
REGION DE COQUIMBO

CODIGO ATRACTIVO

R04007



NOMBRE DEL ATRACTIVO	REGION
VALLE DEL RÍO HURTADO	REGIÓN DE COQUIMBO

JERARQUIA	PROVINCIA
REGIONAL	LIMARI

CATEGORIA	DIRECCION
SITIO NATURAL	A 40 KM AL NORTE DE OVALLE

TIPO DE ATRACTIVO	COMUNA
MONTAÑA	RÍO HURTADO

TIPO DE PROPIEDAD	LOCALIDAD O SECTOR
PÚBLICA	HURTADO

SUBTIPO DEL ATRACTIVO	ESTACIONALIDAD DE USO
VALLE O QUEBRADA	TODO EL AÑO

DOTACION SERVICIOS BASICOS	LOCALIDAD URBANA MAS CERCANA
AGUA POTABLE, ELECTRICIDAD	OVALLE

TELEFONO INFORMACION	DISTANCIA EN KMS	CAPITAL REGIONAL	96
(53) 691012		CAPITAL COMUNAL	40

USO TURISTICO	ACTUAL	ESTADO DE CONSERVACION	BUENA
----------------------	--------	-------------------------------	-------

DESCRIPCION GENERAL

El valle del Río Hurtado, posee una historia que se remonta a la época cretácica (14 a 70 millones de años), ya que en este lugar se han encontrado los primeros y únicos restos de dinosaurios en Chile. Además, fue asentamiento de las más antiguas culturas del norte chico, cuyos vestigios encontrados y estudiados por los arqueólogos, datan de más de 10 mil años de antigüedad, pertenecientes al complejo Huentelauquén. Por la ubicación geográfica del valle de Hurtado, fue utilizado como paso natural de conexión entre los valles de Elqui y Limarí, los cuales poseen características similares en sus tradiciones, hábitos de cultivo y parentescos. También fue una vía de comunicación con Andacollo.



SERVICIO NACIONAL DE TURISMO

ATRATIVOS TURISTICOS 2012 REGION DE COQUIMBO

CODIGO ATRACTIVO

R04008

NOMBRE DEL ATRACTIVO

SERÓN

REGION

REGIÓN DE COQUIMBO

JERARQUIA

LOCAL

PROVINCIA

LIMARI

CATEGORIA

FOLKLORE

DIRECCION

A 66 KM AL NOROESTE DE OVALLE

TIPO DE ATRACTIVO

ARQUITECTURA POPULAR ESPONTÁNEA

COMUNA

RÍO HURTADO

LOCALIDAD O SECTOR

SERÓN

TIPO DE PROPIEDAD

PÚBLICA

SUBTIPO DEL ATRACTIVO

PUEBLO

ESTACIONALIDAD DE USO

TODO EL AÑO

ADMINISTRACION

PÚBLICA

DOTACION SERVICIOS BASICOS

LOCALIDAD URBANA MAS CERCANA

OVALLE

DEMANDA TURISTICA

LOCAL

TELEFONO INFORMACION

DISTANCIA EN KMS	CAPITAL REGIONAL
	CAPITAL COMUNAL

USO TURISTICO ACTUAL

ESTADO DE CONSERVACION BUENA

DESCRIPCION GENERAL

Aldea de 515 habitantes (Censo 2002).

SERVICIO NACIONAL DE TURISMO

ATRATIVOS TURISTICOS 2012 REGION DE COQUIMBO

CODIGO ATRACTIVO

R04011



NOMBRE DEL ATRACTIVO

VALLE DEL ESTERO CAMISAS

REGION

REGIÓN DE COQUIMBO

JERARQUIA

LOCAL

PROVINCIA

CHOAPA

CATEGORIA

SITIO NATURAL

DIRECCION

A 20 KM AL SURESTE DE SALAMANCA

COMUNA

SALAMANCA

TIPO DE ATRACTIVO

MONTAÑA

LOCALIDAD O SECTOR

VALLE ESTERO CAMISAS

TIPO DE PROPIEDAD

PÚBLICA

SUBTIPO DEL ATRACTIVO

VALLE O QUEBRADA

ESTACIONALIDAD DE USO

TODO EL AÑO

ADMINISTRACION

PÚBLICA

DOTACION SERVICIOS BASICOS

AGUA POTABLE, ELECTRICIDAD

LOCALIDAD URBANA MAS CERCANA

SALAMANCA

DEMANDA TURISTICA

LOCAL

TELEFONO INFORMACION

(53) 433340

DISTANCIA EN KMS	CAPITAL REGIONAL	361
	CAPITAL COMUNAL	20

USO TURISTICO ACTUAL

ESTADO DE CONSERVACION BUENA

DESCRIPCION GENERAL

Valle con tradiciones campesinas, tranquilidad y hermosos paisajes. En este valle se encuentra el embalse Corrales.

ATRATIVOS TURISTICOS 2012
REGION DE COQUIMBO

CODIGO ATRACTIVO

R04012



NOMBRE DEL ATRACTIVO

VALLE DE CHALINGA

REGION

REGIÓN DE COQUIMBO

JERARQUIA

LOCAL

PROVINCIA

CHOAPA

CATEGORIA

SITIO NATURAL

DIRECCION

A 3 KM AL NORTE DE SALAMANCA

COMUNA

SALAMANCA

TIPO DE ATRACTIVO

MONTAÑA

LOCALIDAD O SECTOR

SALAMANCA

TIPO DE PROPIEDAD

PÚBLICA

SUBTIPO DEL ATRACTIVO

VALLE O QUEBRADA

ESTACIONALIDAD DE USO

TODO EL AÑO

ADMINISTRACION

PÚBLICA

DOTACION SERVICIOS BASICOS

AGUA POTABLE, ELECTRICIDAD

LOCALIDAD URBANA MAS CERCANA

SALAMANCA

DEMANDA TURISTICA

LOCAL

TELEFONO INFORMACION

(53) 433340

DISTANCIA EN KMS	CAPITAL REGIONAL	333
	CAPITAL COMUNAL	3

USO TURISTICO ACTUAL

ESTADO DE CONSERVACION BUENA

DESCRIPCION GENERAL

En medio de cerros pre-cordilleranos, se encuentra un sitio mágico y visitado desde tiempos inmemoriales por los primitivos habitantes de la zona. De hecho, existen muestras de ello y se preservan con celo por sus habitantes y por quienes intentan mostrar de una manera turística los encantos del valle de Chalinga.

ATRATIVOS TURISTICOS 2012
REGION DE COQUIMBO

CODIGO ATRACTIVO

R04013



NOMBRE DEL ATRACTIVO

QUILIMARI

REGION

REGIÓN DE COQUIMBO

JERARQUIA

LOCAL

PROVINCIA

CHOAPA

CATEGORIA

FOLKLORE

DIRECCION

A 1 KM AL ESTE DE PICHIDANGUI

TIPO DE ATRACTIVO

ARQUITECTURA POPULAR ESPONTÁNEA

COMUNA

LOS VILOS

LOCALIDAD O SECTOR

QUILIMARI

TIPO DE PROPIEDAD

PÚBLICA

SUBTIPO DEL ATRACTIVO

PUEBLO

ESTACIONALIDAD DE USO

TODO EL AÑO

ADMINISTRACION

PÚBLICA

DOTACION SERVICIOS BASICOS

AGUA POTABLE, ELECTRICIDAD

LOCALIDAD URBANA MAS CERCANA

QUILIMARI

DEMANDA TURISTICA

LOCAL

TELEFONO INFORMACION

(53) 541007

DISTANCIA EN KMS	CAPITAL REGIONAL	270
	CAPITAL COMUNAL	24

USO TURISTICO ACTUAL

ESTADO DE CONSERVACION BUENA

DESCRIPCION GENERAL

Se destaca como lugar de atracción por su importancia tanto por su pueblo, valle y río. Como pueblo por las construcciones antiguas como la iglesia, de tipo colonial, que data de 1789. En este lugar, los 16 de Julio se venera a la Virgen del Carmen de Palo Colorado. El pueblo es un lugar de abastecimiento para los visitantes de Pichidangui.

ATRATIVOS TURISTICOS 2012
REGION DE COQUIMBO

CODIGO ATRACTIVO

R04014



NOMBRE DEL ATRACTIVO

TERMAS DE SOCOS

REGION

REGIÓN DE COQUIMBO

JERARQUIA

NACIONAL

PROVINCIA

LIMARI

CATEGORIA

SITIO NATURAL

DIRECCION

A 38 KM AL SURESTE DE OVALLE

COMUNA

OVALLE

TIPO DE ATRACTIVO

TERMAS

LOCALIDAD O SECTOR

TERMAS DE SOCOS

TIPO DE PROPIEDAD

PRIVADA

SUBTIPO DEL ATRACTIVO

FUENTE O CENTRO TERMAL

ESTACIONALIDAD DE USO

TODO EL AÑO

ADMINISTRACION

PRIVADA

DOTACION SERVICIOS BASICOS

AGUA POTABLE, ELECTRICIDAD

LOCALIDAD URBANA MAS CERCANA

OVALLE

DEMANDA TURISTICA

LOCAL, REGIONAL, NACIONAL

TELEFONO INFORMACION

(53) 1982505

DISTANCIA EN KMS	CAPITAL REGIONAL	101
	CAPITAL COMUNAL	38

USO TURISTICO ACTUAL

ESTADO DE CONSERVACION BUENA

DESCRIPCION GENERAL

Características por ser las más cercanas a la costa, las Termas de Socos son un reconfortante atractivo para quienes visiten la zona. Las aguas termales son las ideales para calmar dolencias reumáticas y nerviosas, a las cuales se puede acceder durante todo el año. Posee un completo equipamiento que incluye piscina, sauna, baños de tina y tratamientos de masaje.

SERVICIO NACIONAL DE TURISMO

ATRATIVOS TURISTICOS 2012
REGION DE COQUIMBO

CODIGO ATRACTIVO

R04015



NOMBRE DEL ATRACTIVO	REGION
CALETA CRUZ GRANDE	REGIÓN DE COQUIMBO

JERARQUIA	PROVINCIA
LOCAL	ELQUI

CATEGORIA	DIRECCION
SITIO NATURAL	

TIPO DE ATRACTIVO	COMUNA
COSTA	LA HIGUERA

SUBTIPO DEL ATRACTIVO	LOCALIDAD O SECTOR
BAHÍA O CALETA	PLAYA CHUNGUNGO

DOTACION SERVICIOS BASICOS	ESTACIONALIDAD DE USO
	TODO EL AÑO

TELEFONO INFORMACION	LOCALIDAD URBANA MAS CERCANA

TIPO DE PROPIEDAD
PÚBLICA

ADMINISTRACION
PÚBLICA

DEMANDA TURISTICA
LOCAL

DISTANCIA EN KMS	CAPITAL REGIONAL	
	CAPITAL COMUNAL	

USO TURISTICO	ACTUAL	ESTADO DE CONSERVACION	BUENA
----------------------	--------	-------------------------------	-------

DESCRIPCION GENERAL

Actual playa de Chungungo, antiguamente era un puerto de embarque de la mina del Tofo. El puerto se llamaba "Caleta Cruz Grande. Los trenes llegaban de la mina y vaciaban su contenido en los silos, desde los cuales se cargaba directamente a la bodega del barco.

SERVICIO NACIONAL DE TURISMO

ATRATIVOS TURISTICOS 2012
REGION DE COQUIMBO

CODIGO ATRACTIVO

R04016



NOMBRE DEL ATRACTIVO
 CHUNGUNGO VIEJO

REGION
 REGIÓN DE COQUIMBO

JERARQUIA
 LOCAL

PROVINCIA
 ELQUI

CATEGORIA
 FOLKLORE

DIRECCION
 A 18 KM AL NOROESTE DE LA HIGUERA

TIPO DE ATRACTIVO
 ARQUITECTURA POPULAR ESPONTÁNEA

COMUNA
 LA HIGUERA

SUBTIPO DEL ATRACTIVO
 PUEBLO

LOCALIDAD O SECTOR
 CHUNGUNGO VIEJO

TIPO DE PROPIEDAD
 PÚBLICA

ADMINISTRACION
 PÚBLICA

DEMANDA TURISTICA
 LOCAL

DOTACION SERVICIOS BASICOS
 AGUA POTABLE, ELECTRICIDAD

ESTACIONALIDAD DE USO
 TODO EL AÑO

TELEFONO INFORMACION
 (51) 213088

LOCALIDAD URBANA MAS CERCANA
 LA HIGUERA

DISTANCIA EN KMS	CAPITAL REGIONAL	72
	CAPITAL COMUNAL	18

USO TURISTICO ACTUAL

ESTADO DE CONSERVACION BUENA

DESCRIPCION GENERAL

Pueblo de pescadores con una atractiva caleta. Fue puerto de embarque de la mina de hierro El Tofo. El mayor atractivo es su sistema recolector de agua "atrapanieblas" ubicados en el cerro El Tofo.



SERVICIO NACIONAL DE TURISMO

ATRATIVOS TURISTICOS 2012 REGION DE COQUIMBO

CODIGO ATRACTIVO

R04017

NOMBRE DEL ATRACTIVO

CALETA HORNOS

REGION

REGIÓN DE COQUIMBO

JERARQUIA

LOCAL

PROVINCIA

ELQUI

CATEGORIA

SITIO NATURAL

DIRECCION

COMUNA

LA HIGUERA

TIPO DE ATRACTIVO

COSTA

LOCALIDAD O SECTOR

CALETA HORNOS

TIPO DE PROPIEDAD

PÚBLICA

SUBTIPO DEL ATRACTIVO

BAHIA O CALETA

ESTACIONALIDAD DE USO

TODO EL AÑO

ADMINISTRACION

PÚBLICA

DOTACION SERVICIOS BASICOS

LOCALIDAD URBANA MAS CERCANA

DEMANDA TURISTICA

LOCAL

TELEFONO INFORMACION

DISTANCIA EN KMS	CAPITAL REGIONAL
	CAPITAL COMUNAL

USO TURISTICO ACTUAL

ESTADO DE CONSERVACION BUENA

DESCRIPCION GENERAL

Este pueblo ofrece una amplia oferta gastronomica en bases de Pescados y Mariscos sus dos playas , Caleta Los Hornos, y La Despensa.

SERVICIO NACIONAL DE TURISMO

ATRATIVOS TURISTICOS 2012
REGION DE COQUIMBO

CODIGO ATRACTIVO

R04018



NOMBRE DEL ATRACTIVO	CALETA TOTORALILLO NORTE	REGION	REGIÓN DE COQUIMBO
JERARQUIA	LOCAL	PROVINCIA	ELQUI
CATEGORIA	SITIO NATURAL	DIRECCION	
TIPO DE ATRACTIVO	COSTA	COMUNA	LA HIGUERA
TIPO DE PROPIEDAD	PÚBLICA	LOCALIDAD O SECTOR	CALETA TOTORALILLO NORTE
ADMINISTRACION	PÚBLICA	ESTACIONALIDAD DE USO	TODO EL AÑO
DEMANDA TURISTICA	LOCAL	LOCALIDAD URBANA MAS CERCANA	
SUBTIPO DEL ATRACTIVO	BAHÍA O CALETA	DISTANCIA EN KMS	CAPITAL REGIONAL
DOTACION SERVICIOS BASICOS		CAPITAL COMUNAL	
TELEFONO INFORMACION		ESTADO DE CONSERVACION	BUENA

USO TURISTICO ACTUAL

DESCRIPCION GENERAL

Totalillo Norte es una caleta pesquera que se encuentra ubicada en la comuna de La Higuera. Su principal actividad es la pesca artesanal y la acuicultura, la calidad de su costa es óptima y libre de todo foco de contaminación. La Caleta Totoralillo Norte emerge próspera teniendo entre sus principales actividades: La pesca artesanal (buzos mariscadores), la actividad de cultivos marinos (acuicultura) y la actividad Comercial (venta directa por medio de la Sociedad Comercial Los Tres Islotes).

SERVICIO NACIONAL DE TURISMO

ATRATIVOS TURISTICOS 2012
REGION DE COQUIMBO

CODIGO ATRACTIVO

R04019



NOMBRE DEL ATRACTIVO	REGION
ISLA DAMAS (RN)	REGIÓN DE COQUIMBO

JERARQUIA	PROVINCIA
NACIONAL	ELQUI

CATEGORIA	DIRECCION
SITIO NATURAL	

TIPO DE ATRACTIVO	COMUNA
ÁREA SILVESTRE PROTEGIDA O RESERVA DE FLORA Y FAUNA	LA HIGUERA

TIPO DE PROPIEDAD	LOCALIDAD O SECTOR
PÚBLICA	R.N. PINGÜINO DE HUMBOLDT

SUBTIPO DEL ATRACTIVO	ESTACIONALIDAD DE USO
ÁREA SILVESTRE PROTEGIDA O RESERVA DE FLORA Y FAUNA	TODO EL AÑO

DOTACION SERVICIOS BASICOS	LOCALIDAD URBANA MAS CERCANA
AGUA POTABLE	PUNTA DE CHOROS

TELEFONO INFORMACION	DISTANCIA EN KMS	CAPITAL REGIONAL	114
(51) 313565		CAPITAL COMUNAL	55

USO TURISTICO	ACTUAL CON RESTRICCIÓN	ESTADO DE CONSERVACION	BUENA
----------------------	------------------------	-------------------------------	-------

DESCRIPCION GENERAL

La isla Damas es una de las tres islas que forman parte de la Reserva Nacional Pingüino de Humboldt. Posee dos playas, La Poza y Las Tijeras, con arena blanca y aguas verde esmeralda, utilizadas para la práctica de buceo. Sus islas vecinas son Choros y Chañaral, pero Damas es la única en la cual se puede desembarcar y que cuenta con un pequeño sector para acampar. Isla Damas tiene un superficie de 60,3 hectáreas. Dentro de numerosa fauna de aves, destaca el Cormorán, el Pingüino de Humboldt y el Piquero. Anidan en los numerosos acantilados y roqueríos de la isla. La fauna mamífera está compuesta principalmente por Lobos Marinos, delfines nariz de botella y un curioso y esquivo animal, el Chungungo.

SERVICIO NACIONAL DE TURISMO

ATRATIVOS TURISTICOS 2012
REGION DE COQUIMBO

CODIGO ATRACTIVO

R04020



NOMBRE DEL ATRACTIVO

ISLA GAVIOTA

REGION

REGIÓN DE COQUIMBO

JERARQUIA

REGIONAL

PROVINCIA

ELQUI

CATEGORIA

SITIO NATURAL

DIRECCION

COMUNA

LA HIGUERA

TIPO DE ATRACTIVO

COSTA

LOCALIDAD O SECTOR

PUNTA DE CHOROS

TIPO DE PROPIEDAD

PÚBLICA

SUBTIPO DEL ATRACTIVO

ISLA O ARCHIPIÉLAGO

ESTACIONALIDAD DE USO

TODO EL AÑO

ADMINISTRACION

PÚBLICA

DOTACION SERVICIOS BASICOS

SIN SERVICIOS

LOCALIDAD URBANA MAS CERCANA

PUNTA DE CHOROS

DEMANDA TURISTICA

LOCAL, REGIONAL

TELEFONO INFORMACION

(51) 213088

DISTANCIA EN KMS	CAPITAL REGIONAL	114
	CAPITAL COMUNAL	55

USO TURISTICO ACTUAL CON RESTRICCIÓN

ESTADO DE CONSERVACION BUENA

DESCRIPCION GENERAL

Es la isla más cercana al continente, con 182 hectáreas. Hábitat natural de aves marinas.

SERVICIO NACIONAL DE TURISMO

ATRATIVOS TURISTICOS 2012
REGION DE COQUIMBO

CODIGO ATRACTIVO

R04021



NOMBRE DEL ATRACTIVO	REGION
PLAYA CRUZ GRANDE	REGIÓN DE COQUIMBO

JERARQUIA	PROVINCIA
LOCAL	ELQUI

CATEGORIA	DIRECCION
SITIO NATURAL	A 28 KM DE LA HIGUERA

TIPO DE ATRACTIVO	COMUNA
COSTA	LA HIGUERA

SUBTIPO DEL ATRACTIVO	LOCALIDAD O SECTOR
PLAYA O BALNEARIO	CHUNGUNGO

TIPO DE PROPIEDAD	ESTACIONALIDAD DE USO
PÚBLICA	TODO EL AÑO

ADMINISTRACION	LOCALIDAD URBANA MAS CERCANA
PRIVADA	LA HIGUERA

DOTACION SERVICIOS BASICOS	DISTANCIA EN KMS	CAPITAL REGIONAL	81
AGUA POTABLE, ELECTRICIDAD		CAPITAL COMUNAL	28

TELEFONO INFORMACION	ESTADO DE CONSERVACION
(51) 213088	BUENA

TIPO DE PROPIEDAD
PÚBLICA

ADMINISTRACION
PRIVADA

DEMANDA TURISTICA
LOCAL

USO TURISTICO ACTUAL CON RESTRICCIÓN

DESCRIPCION GENERAL

Es una pequeña playa pedregosa de unos 300 metros. Reúne buenas condiciones para el baño y los deportes náuticos.



SERVICIO NACIONAL DE TURISMO

ATRATIVOS TURISTICOS 2012 REGION DE COQUIMBO

CODIGO ATRACTIVO

R04022

NOMBRE DEL ATRACTIVO

PLAYA LA BARRANCA

REGION

REGIÓN DE COQUIMBO

JERARQUIA

LOCAL

PROVINCIA

ELQUI

CATEGORIA

SITIO NATURAL

DIRECCION

A 65 KM AL NOROESTE DE LA HIGUERA

COMUNA

LA HIGUERA

TIPO DE ATRACTIVO

COSTA

LOCALIDAD O SECTOR

PUNTA DE CHOROS

TIPO DE PROPIEDAD

PÚBLICA

SUBTIPO DEL ATRACTIVO

PLAYA O BALNEARIO

ESTACIONALIDAD DE USO

TODO EL AÑO

ADMINISTRACION

PÚBLICA

DOTACION SERVICIOS BASICOS

SIN SERVICIOS

LOCALIDAD URBANA MAS CERCANA

LA HIGUERA

DEMANDA TURISTICA

LOCAL

TELEFONO INFORMACION

(51) 213088

DISTANCIA EN KMS	CAPITAL REGIONAL	120
	CAPITAL COMUNAL	65

USO TURISTICO ACTUAL

ESTADO DE CONSERVACION BUENA

DESCRIPCION GENERAL

Ubicada a los pies de Punta de Choros, presenta una dimensión de 250 metros. Esta playa protegida del viento y oleaje, presenta condiciones favorables para la pesca deportiva y baño. Las especies que se extraen son Lengüado, Corvina, Canque o Pichihuén, Cabrilla, Rollizo, Cabrilla Española y Cabriaza.

SERVICIO NACIONAL DE TURISMO

ATRATIVOS TURISTICOS 2012 REGION DE COQUIMBO

CODIGO ATRACTIVO

R04023



NOMBRE DEL ATRACTIVO	PLAYA TEMBLADOR	REGION	REGIÓN DE COQUIMBO
JERARQUIA	REGIONAL	PROVINCIA	ELQUI
CATEGORIA	SITIO NATURAL	DIRECCION	A 33 KM DE LA HIGUERA
TIPO DE ATRACTIVO	COSTA	COMUNA	LA HIGUERA
TIPO DE PROPIEDAD	PÚBLICA	LOCALIDAD O SECTOR	TEMBLADOR
ADMINISTRACION	PRIVADA	ESTACIONALIDAD DE USO	TODO EL AÑO
DEMANDA TURISTICA	LOCAL, REGIONAL	LOCALIDAD URBANA MAS CERCANA	LA HIGUERA
SUBTIPO DEL ATRACTIVO	PLAYA O BALNEARIO	DISTANCIA EN KMS	CAPITAL REGIONAL 65 CAPITAL COMUNAL 33
DOTACION SERVICIOS BASICOS	SIN SERVICIOS	ESTADO DE CONSERVACION	BUENA
TELEFONO INFORMACION	(51) 213088		
USO TURISTICO	ACTUAL CON RESTRICCIÓN		

DESCRIPCION GENERAL

Posee finas arenas, color gris, con regular oleaje y de 1 km. de longitud. Lugar alternativo para el baño que más bien presenta condiciones más apropiadas para la pesca y caza submarina.



SERVICIO NACIONAL DE TURISMO

ATRATIVOS TURISTICOS 2012 REGION DE COQUIMBO

CODIGO ATRACTIVO

R04024

NOMBRE DEL ATRACTIVO

PLAYA VENTANA

REGION

REGIÓN DE COQUIMBO

JERARQUIA

LOCAL

PROVINCIA

ELQUI

CATEGORIA

SITIO NATURAL

DIRECCION

COMUNA

LA HIGUERA

TIPO DE ATRACTIVO

COSTA

LOCALIDAD O SECTOR

TIPO DE PROPIEDAD

PÚBLICA

SUBTIPO DEL ATRACTIVO

PLAYA O BALNEARIO

ESTACIONALIDAD DE USO

TODO EL AÑO

ADMINISTRACION

PÚBLICA

DOTACION SERVICIOS BASICOS

LOCALIDAD URBANA MAS CERCANA

DEMANDA TURISTICA

LOCAL

TELEFONO INFORMACION

DISTANCIA EN KMS CAPITAL REGIONAL
CAPITAL COMUNAL

USO TURISTICO ACTUAL

ESTADO DE CONSERVACION BUENA

DESCRIPCION GENERAL



SERVICIO NACIONAL DE TURISMO

ATRATIVOS TURISTICOS 2012 REGION DE COQUIMBO

CODIGO ATRACTIVO

R04025

NOMBRE DEL ATRACTIVO

BAHÍA CHOROS

REGION

REGIÓN DE COQUIMBO

JERARQUIA

LOCAL

PROVINCIA

ELQUI

CATEGORIA

SITIO NATURAL

DIRECCION

COMUNA

LA HIGUERA

TIPO DE ATRACTIVO

COSTA

LOCALIDAD O SECTOR

TIPO DE PROPIEDAD

PÚBLICA

SUBTIPO DEL ATRACTIVO

BAHÍA O CALETA

ESTACIONALIDAD DE USO

TODO EL AÑO

ADMINISTRACION

PÚBLICA

DOTACION SERVICIOS BASICOS

LOCALIDAD URBANA MAS CERCANA

DEMANDA TURISTICA

LOCAL

TELEFONO INFORMACION

DISTANCIA EN KMS CAPITAL REGIONAL
CAPITAL COMUNAL

USO TURISTICO ACTUAL

ESTADO DE CONSERVACION BUENA

DESCRIPCION GENERAL

SERVICIO NACIONAL DE TURISMO

ATRATIVOS TURISTICOS 2012
REGION DE COQUIMBO

CODIGO ATRACTIVO

R04026



NOMBRE DEL ATRACTIVO	PUNTA TEATINOS		REGION	REGIÓN DE COQUIMBO	
JERARQUIA	LOCAL		PROVINCIA	ELQUI	
CATEGORIA	SITIO NATURAL		DIRECCION		
TIPO DE ATRACTIVO	COSTA		COMUNA	LA SERENA	
TIPO DE PROPIEDAD	PÚBLICA		LOCALIDAD O SECTOR	PUNTA DE TEATINOS	
ADMINISTRACION	PÚBLICA		ESTACIONALIDAD DE USO	TODO EL AÑO	
DEMANDA TURISTICA	LOCAL		LOCALIDAD URBANA MAS CERCANA	LA SERENA	
SUBTIPO DEL ATRACTIVO	PENÍNSULA, CABO O PUNTA		DISTANCIA EN KMS	CAPITAL REGIONAL	15
DOTACION SERVICIOS BASICOS			CAPITAL COMUNAL	0	
TELEFONO INFORMACION			ESTADO DE CONSERVACION	BUENA	
USO TURISTICO	ACTUAL				

DESCRIPCION GENERAL

Pertenece a la Red de Humedales Costeros de Coquimbo. Este humedal se encuentra fuertemente amenazado por la constante intervención antrópica, principalmente por su cercanía al área urbana de La Serena. En él, es habitual observar especies como Gaviota Garuma, Garza Cuca, Chorlos y Playeros, entre otras.

SERVICIO NACIONAL DE TURISMO

ATRATIVOS TURISTICOS 2012 REGION DE COQUIMBO

CODIGO ATRACTIVO

R04027



NOMBRE DEL ATRACTIVO	CALETA SAN PEDRO DE COQUIMBO	REGION	REGIÓN DE COQUIMBO
JERARQUIA	REGIONAL	PROVINCIA	ELQUI
CATEGORIA	SITIO NATURAL	DIRECCION	A 5 KM AL NORTE DE LA SERENA
TIPO DE ATRACTIVO	COSTA	COMUNA	LA SERENA
TIPO DE PROPIEDAD	PÚBLICA	LOCALIDAD O SECTOR	CALETA SAN PEDRO
ADMINISTRACION	PÚBLICA	ESTACIONALIDAD DE USO	TODO EL AÑO
DEMANDA TURISTICA	LOCAL, REGIONAL	LOCALIDAD URBANA MAS CERCANA	COQUIMBO
SUBTIPO DEL ATRACTIVO	BAHÍA O CALETA	DISTANCIA EN KMS	CAPITAL REGIONAL 21 CAPITAL COMUNAL 5
DOTACION SERVICIOS BASICOS	AGUA POTABLE, ELECTRICIDAD	ESTADO DE CONSERVACION	BUENA
TELEFONO INFORMACION	(51) 206631		

DESCRIPCION GENERAL

En los últimos años ha destacado por su feria gastronómica con la oferta de platos típicos de productos del mar y artesanía en cuero de pescado.

SERVICIO NACIONAL DE TURISMO

ATRATIVOS TURISTICOS 2012 REGION DE COQUIMBO

CODIGO ATRACTIVO

R04030



NOMBRE DEL ATRACTIVO	REGION
PLAYAS AVENIDA DEL MAR	REGIÓN DE COQUIMBO

JERARQUIA	PROVINCIA
INTERNACIONAL	ELQUI

CATEGORIA	DIRECCION
SITIO NATURAL	6 KM AL SUR DESDE FARO MONUMENTAL

TIPO DE ATRACTIVO	COMUNA
COSTA	LA SERENA

SUBTIPO DEL ATRACTIVO	LOCALIDAD O SECTOR
PLAYA O BALNEARIO	LA SERENA

TIPO DE PROPIEDAD
PÚBLICA

ADMINISTRACION
PÚBLICA

DEMANDA TURISTICA
LOCAL, REGIONAL, NACIONAL, INTERNACIONAL

DOTACION SERVICIOS BASICOS	LOCALIDAD URBANA MAS CERCANA
AGUA POTABLE, ELECTRICIDAD	LA SERENA

TELEFONO INFORMACION	DISTANCIA EN KMS	CAPITAL REGIONAL	0
(51) 206631		CAPITAL COMUNAL	0

USO TURISTICO	ACTUAL	ESTADO DE CONSERVACION	BUENA
----------------------	--------	-------------------------------	-------

DESCRIPCION GENERAL
 Ubicadas en La Serena, las playas de la Avenida del Mar son las más visitadas de la ciudad. Ideales para el baño, el deporte y la recreación, las playas son verdaderos atractivos situados a lo largo de seis kilómetros. Las doce playas de Avenida del Mar son El Faro, La Marina, Blanca, Los Fuertes, El Pescador, La Barca, Mansa, Cuatro Esquinas, Hipocampo, Las Gaviotas, Canto del Agua y El Corsario.



SERVICIO NACIONAL DE TURISMO

ATRATIVOS TURISTICOS 2012 REGION DE COQUIMBO

CODIGO ATRACTIVO

R04036

NOMBRE DEL ATRACTIVO

PLAYA PUNTA TEATINOS

REGION

REGIÓN DE COQUIMBO

JERARQUIA

LOCAL

PROVINCIA

ELQUI

CATEGORIA

SITIO NATURAL

DIRECCION

A 15 KM AL NORTE DE LA SERENA

COMUNA

LA SERENA

TIPO DE ATRACTIVO

COSTA

LOCALIDAD O SECTOR

PUNTA TEATINOS

TIPO DE PROPIEDAD

PÚBLICA

SUBTIPO DEL ATRACTIVO

PLAYA O BALNEARIO

ESTACIONALIDAD DE USO

TODO EL AÑO

ADMINISTRACION

PÚBLICA

DOTACION SERVICIOS BASICOS

SIN SERVICIOS

LOCALIDAD URBANA MAS CERCANA

LA SERENA

DEMANDA TURISTICA

LOCAL

TELEFONO INFORMACION

(51) 206631

DISTANCIA EN KMS	CAPITAL REGIONAL	0
	CAPITAL COMUNAL	0

USO TURISTICO ACTUAL

ESTADO DE CONSERVACION BUENA

DESCRIPCION GENERAL

Famosa por ser una de las playas preferidas por los surfistas, pero más importante aún por el humedal que allí existe y permite la vida de una gran variedad de especies únicas, principalmente aves migratorias. La belleza de sus paisajes y la claridad de sus aguas, que son perfectas para aquellos que quieran montar las olas.



SERVICIO NACIONAL DE TURISMO

ATRATIVOS TURISTICOS 2012 REGION DE COQUIMBO

CODIGO ATRACTIVO

R04037

NOMBRE DEL ATRACTIVO

BAHÍA TONGOY

REGION

REGIÓN DE COQUIMBO

JERARQUIA

NACIONAL

PROVINCIA

ELQUI

CATEGORIA

SITIO NATURAL

DIRECCION

COMUNA

COQUIMBO

TIPO DE ATRACTIVO

COSTA

LOCALIDAD O SECTOR

TONGOY

TIPO DE PROPIEDAD

PÚBLICA

SUBTIPO DEL ATRACTIVO

BAHÍA O CALETA

ESTACIONALIDAD DE USO

TODO EL AÑO

ADMINISTRACION

PÚBLICA

DOTACION SERVICIOS BASICOS

LOCALIDAD URBANA MAS CERCANA

TONGOY

DEMANDA TURISTICA

LOCAL, REGIONAL, NACIONAL

TELEFONO INFORMACION

DISTANCIA EN KMS	CAPITAL REGIONAL	68
	CAPITAL COMUNAL	48

USO TURISTICO ACTUAL

ESTADO DE CONSERVACION BUENA

DESCRIPCION GENERAL

SERVICIO NACIONAL DE TURISMO

ATRATIVOS TURISTICOS 2012 REGION DE COQUIMBO

CODIGO ATRACTIVO

R04038



NOMBRE DEL ATRACTIVO

PLAYA Y CALETA DE GUANAQUEROS

REGION

REGIÓN DE COQUIMBO

JERARQUIA

NACIONAL

PROVINCIA

ELQUI

CATEGORIA

SITIO NATURAL

DIRECCION

A 10 KM AL SUR DE TONGOY

COMUNA

COQUIMBO

TIPO DE ATRACTIVO

COSTA

LOCALIDAD O SECTOR

PLAYA DE GUANAQUEROS

TIPO DE PROPIEDAD

PÚBLICA

SUBTIPO DEL ATRACTIVO

PLAYA O BALNEARIO

ESTACIONALIDAD DE USO

TODO EL AÑO

ADMINISTRACION

PÚBLICA

DOTACION SERVICIOS BASICOS

AGUA POTABLE, ELECTRICIDAD

LOCALIDAD URBANA MAS CERCANA

COQUIMBO

DEMANDA TURISTICA

LOCAL, REGIONAL, NACIONAL

TELEFONO INFORMACION

(51) 313971

DISTANCIA EN KMS	CAPITAL REGIONAL	46
	CAPITAL COMUNAL	34

USO TURISTICO ACTUAL

ESTADO DE CONSERVACION BUENA

DESCRIPCION GENERAL

Es uno de los principales centros turísticos de la región y cuenta con diversas alternativas de alojamiento, principalmente cabañas y camping. Es posible arrendar casas de veraneo por días o semanas. La playa se extiende por 17 kms. de fina arena y agua tibia, ideales para deportes náuticos y pesca deportiva de lenguado y corvina de orilla o embarcado. En la caleta de pescadores, se puede negociar un buen precio para un paseo en bote por un par de horas o para pescar temprano en la mañana.

ATRATIVOS TURISTICOS 2012
REGION DE COQUIMBO

CODIGO ATRACTIVO

R04039



NOMBRE DEL ATRACTIVO	REGION
PLAYA LA HERRADURA	REGIÓN DE COQUIMBO

JERARQUIA	PROVINCIA
INTERNACIONAL	ELQUI

CATEGORIA	DIRECCION
SITIO NATURAL	

TIPO DE ATRACTIVO	COMUNA
COSTA	COQUIMBO
	LOCALIDAD O SECTOR
	LA HERRADURA

TIPO DE PROPIEDAD
PÚBLICA

SUBTIPO DEL ATRACTIVO	ESTACIONALIDAD DE USO
PLAYA O BALNEARIO	TODO EL AÑO

ADMINISTRACION
PÚBLICA

DOTACION SERVICIOS BASICOS	LOCALIDAD URBANA MAS CERCANA
AGUA POTABLE, ELECTRICIDAD	COQUIMBO

DEMANDA TURISTICA
LOCAL, REGIONAL, NACIONAL, INTERNACIONAL

TELEFONO INFORMACION	DISTANCIA EN KMS	CAPITAL REGIONAL	14
(51) 313971	CAPITAL COMUNAL		2

USO TURISTICO	ACTUAL	ESTADO DE CONSERVACION	BUENA
----------------------	--------	-------------------------------	-------

DESCRIPCION GENERAL
 La playa La Herradura se encuentra ubicada en la bahía del mismo nombre. Actualmente se ha convertido en un balneario turístico muy atractivo que cuenta con muchas opciones, como zonas de camping, además de buenos hoteles y cabañas. Tiene una extensión con aguas calmas y tibias donde puede bañarse y realizar todo tipo de deportes náuticos como son el buceo y el windsurf, entre otros.

ATRATIVOS TURISTICOS 2012
REGION DE COQUIMBO

CODIGO ATRACTIVO

R04040



NOMBRE DEL ATRACTIVO	BALNEARIO Y PLAYA LAS TACAS	REGION	REGIÓN DE COQUIMBO
JERARQUIA	INTERNACIONAL	PROVINCIA	ELQUI
CATEGORIA	SITIO NATURAL	DIRECCION	A 17 KM AL SUR DE COQUIMBO
TIPO DE ATRACTIVO	COSTA	COMUNA	COQUIMBO
TIPO DE PROPIEDAD	PRIVADA	LOCALIDAD O SECTOR	LAS TACAS
ADMINISTRACION	PRIVADA	ESTACIONALIDAD DE USO	TODO EL AÑO
DEMANDA TURISTICA	LOCAL, REGIONAL, NACIONAL, INTERNACIONAL	LOCALIDAD URBANA MAS CERCANA	TOTALILLO
SUBTIPO DEL ATRACTIVO	PLAYA O BALNEARIO	DISTANCIA EN KMS	CAPITAL REGIONAL 19 CAPITAL COMUNAL 17
DOTACION SERVICIOS BASICOS	AGUA POTABLE, ELECTRICIDAD	ESTADO DE CONSERVACION	BUENA
TELEFONO INFORMACION	(51) 313971		
USO TURISTICO	ACTUAL CON RESTRICCIÓN		

DESCRIPCION GENERAL

Es un complejo turístico de gran atractivo que alberga una exclusiva y protegida playa de arenas blancas de unos 500 metros de extensión que desciende suavemente al mar. Se ubica en sentido sur a 19 kilómetro de Coquimbo. Ofrece condiciones favorables para la práctica de una amplia gama de deportes náuticos, navegación, surfing y buceo. El lugar cuenta con un apart hotel, aeródromo, canchas deportivas, gimnasio, salones para eventos, discoteca, pubs y piscina y ofrece entretenidos programas para disfrutar al aire libre.

ATRATIVOS TURISTICOS 2012
REGION DE COQUIMBO

CODIGO ATRACTIVO

R04041



NOMBRE DEL ATRACTIVO

CALETA COQUIMBO

REGION

REGIÓN DE COQUIMBO

JERARQUIA

REGIONAL

PROVINCIA

ELQUI

CATEGORIA

SITIO NATURAL

DIRECCION

AVDA. COSTANERA

TIPO DE ATRACTIVO

COSTA

COMUNA

COQUIMBO

LOCALIDAD O SECTOR

COQUIMBO

TIPO DE PROPIEDAD

PÚBLICA

SUBTIPO DEL ATRACTIVO

BAHÍA O CALETA

ESTACIONALIDAD DE USO

TODO EL AÑO

ADMINISTRACION

PÚBLICA

DOTACION SERVICIOS BASICOS

AGUA POTABLE, ELECTRICIDAD

LOCALIDAD URBANA MAS CERCANA

COQUIMBO

DEMANDA TURISTICA

LOCAL, REGIONAL

TELEFONO INFORMACION

(51) 313971

DISTANCIA EN KMS	CAPITAL REGIONAL	12
	CAPITAL COMUNAL	0

USO TURISTICO ACTUAL

ESTADO DE CONSERVACION BUENA

DESCRIPCION GENERAL

Su principal actividad es la extracción y comercialización de productos del mar. Además es un sector apto para paseos y tour de pesca.

SERVICIO NACIONAL DE TURISMO

ATRATIVOS TURISTICOS 2012
REGION DE COQUIMBO

CODIGO ATRACTIVO

R04042



NOMBRE DEL ATRACTIVO

PLAYA BLANCA

REGION

REGIÓN DE COQUIMBO

JERARQUIA

NACIONAL

PROVINCIA

ELQUI

CATEGORIA

SITIO NATURAL

DIRECCION

A 45 KM DE COQUIMBO

TIPO DE ATRACTIVO

COSTA

COMUNA

COQUIMBO

LOCALIDAD O SECTOR

GUANAQUEROS

TIPO DE PROPIEDAD

PÚBLICA

SUBTIPO DEL ATRACTIVO

PLAYA O BALNEARIO

ESTACIONALIDAD DE USO

TODO EL AÑO

ADMINISTRACION

PRIVADA

DOTACION SERVICIOS BASICOS

AGUA POTABLE, ELECTRICIDAD

LOCALIDAD URBANA MAS CERCANA

COQUIMBO

DEMANDA TURISTICA

LOCAL, REGIONAL, NACIONAL

TELEFONO INFORMACION

(51) 313971

DISTANCIA EN KMS	CAPITAL REGIONAL	57
	CAPITAL COMUNAL	45

USO TURISTICO ACTUAL CON RESTRICCIÓN

ESTADO DE CONSERVACION BUENA

DESCRIPCION GENERAL

Centro vacacional. Se caracteriza por su playa de arena blanca y aguas transparentes. Ofrece servicios de restaurante, apart hotel, cabañas y campings.



SERVICIO NACIONAL DE TURISMO

ATRATIVOS TURISTICOS 2012 REGION DE COQUIMBO

CODIGO ATRACTIVO

R04043



NOMBRE DEL ATRACTIVO

PLAYA CHANGA

REGION

REGIÓN DE COQUIMBO

JERARQUIA

REGIONAL

PROVINCIA

ELQUI

CATEGORIA

SITIO NATURAL

DIRECCION

AVDA. COSTANERA COQUIMBO

COMUNA

COQUIMBO

TIPO DE ATRACTIVO

COSTA

LOCALIDAD O SECTOR

COQUIMBO

TIPO DE PROPIEDAD

PÚBLICA

SUBTIPO DEL ATRACTIVO

PLAYA O BALNEARIO

ESTACIONALIDAD DE USO

TODO EL AÑO

ADMINISTRACION

PÚBLICA

DOTACION SERVICIOS BASICOS

AGUA POTABLE, ELECTRICIDAD

LOCALIDAD URBANA MAS CERCANA

COQUIMBO

DEMANDA TURISTICA

LOCAL, REGIONAL

TELEFONO INFORMACION

(51) 313971

DISTANCIA EN KMS	CAPITAL REGIONAL	12
	CAPITAL COMUNAL	0

USO TURISTICO ACTUAL

ESTADO DE CONSERVACION BUENA

DESCRIPCION GENERAL

La playa más tradicional de la ciudad, que los últimos años fue utilizada fundamentalmente para la cosecha de algas.

SERVICIO NACIONAL DE TURISMO

ATRATIVOS TURISTICOS 2012 REGION DE COQUIMBO

CODIGO ATRACTIVO

R04044



NOMBRE DEL ATRACTIVO

PLAYA MORRILLOS

REGION

REGIÓN DE COQUIMBO

JERARQUIA

NACIONAL

PROVINCIA

ELQUI

CATEGORIA

SITIO NATURAL

DIRECCION

A 24 KM AL SUR DE COQUIMBO

COMUNA

COQUIMBO

TIPO DE ATRACTIVO

COSTA

LOCALIDAD O SECTOR

MORRILLOS

TIPO DE PROPIEDAD

PÚBLICA

SUBTIPO DEL ATRACTIVO

PLAYA O BALNEARIO

ESTACIONALIDAD DE USO

TODO EL AÑO

ADMINISTRACION

PRIVADA

DOTACION SERVICIOS BASICOS

AGUA POTABLE, ELECTRICIDAD

LOCALIDAD URBANA MAS CERCANA

COQUIMBO

DEMANDA TURISTICA

LOCAL, REGIONAL, NACIONAL

TELEFONO INFORMACION

(51) 313971

DISTANCIA EN KMS	CAPITAL REGIONAL	36
	CAPITAL COMUNAL	24

USO TURISTICO ACTUAL

ESTADO DE CONSERVACION BUENA

DESCRIPCION GENERAL

A lo largo de sus 6 kilómetros de extensión, es posible acceder a sus aguas transparentes y a sus arenas color ocre en las cuales puede practicarse la pesca y el buceo recreativos. La playa cuenta con cabañas y camping. El lugar cuenta además con variados servicios turísticos como hosterías y estacionamientos.

ATRATIVOS TURISTICOS 2012
REGION DE COQUIMBO

CODIGO ATRACTIVO

R04045



NOMBRE DEL ATRACTIVO

PLAYA PEÑUELAS

REGION

REGIÓN DE COQUIMBO

JERARQUIA

NACIONAL

PROVINCIA

ELQUI

CATEGORIA

SITIO NATURAL

DIRECCION

A 6 KM AL NORTE DE COQUIMBO

COMUNA

COQUIMBO

TIPO DE ATRACTIVO

COSTA

LOCALIDAD O SECTOR

PEÑUELAS

TIPO DE PROPIEDAD

PÚBLICA

SUBTIPO DEL ATRACTIVO

PLAYA O BALNEARIO

ESTACIONALIDAD DE USO

TODO EL AÑO

ADMINISTRACION

PÚBLICA

DOTACION SERVICIOS BASICOS

AGUA POTABLE, ELECTRICIDAD

LOCALIDAD URBANA MAS CERCANA

COQUIMBO

DEMANDA TURISTICA

LOCAL, REGIONAL, NACIONAL

TELEFONO INFORMACION

(51) 313971

DISTANCIA EN KMS	CAPITAL REGIONAL	6
	CAPITAL COMUNAL	6

USO TURISTICO ACTUAL

ESTADO DE CONSERVACION BUENA

DESCRIPCION GENERAL

Es famosa por presentar una playa de aguas tranquilas y templadas. Propios del lugar son el Club Hípico, Recinto de Exposiciones, Casino de Juegos y la caleta de pescadores. El área dispone de excelentes servicios que brindan alojamiento, gastronomía y diversión.

SERVICIO NACIONAL DE TURISMO

ATRATIVOS TURISTICOS 2012 REGION DE COQUIMBO

CODIGO ATRACTIVO

R04046



NOMBRE DEL ATRACTIVO

PLAYA SOCOS DE TONGOY

REGION

REGIÓN DE COQUIMBO

JERARQUIA

NACIONAL

PROVINCIA

ELQUI

CATEGORIA

SITIO NATURAL

DIRECCION

AVDA. COSTANERA DE TONGOY

COMUNA

COQUIMBO

TIPO DE ATRACTIVO

COSTA

LOCALIDAD O SECTOR

TONGOY

TIPO DE PROPIEDAD

PÚBLICA

SUBTIPO DEL ATRACTIVO

PLAYA O BALNEARIO

ESTACIONALIDAD DE USO

TODO EL AÑO

ADMINISTRACION

PÚBLICA

DOTACION SERVICIOS BASICOS

AGUA POTABLE, ELECTRICIDAD

LOCALIDAD URBANA MAS CERCANA

TONGOY

DEMANDA TURISTICA

LOCAL, REGIONAL, NACIONAL

TELEFONO INFORMACION

(51) 313971

DISTANCIA EN KMS	CAPITAL REGIONAL	68
	CAPITAL COMUNAL	48

USO TURISTICO ACTUAL

ESTADO DE CONSERVACION BUENA

DESCRIPCION GENERAL

Playa Socos, con 4 kilómetros de extensión y con condiciones predilectas para el veraneante. Su oleaje dócil concede un relajado baño y a su vez permite la práctica de deportes náuticos como vela, windsurf, buceo, cruceros y pesca de lenguado y corvina, principalmente de orilla.

SERVICIO NACIONAL DE TURISMO

ATRATIVOS TURISTICOS 2012
REGION DE COQUIMBO

CODIGO ATRACTIVO

R04047



NOMBRE DEL ATRACTIVO	REGION
PLAYA TOTORALILLO	REGIÓN DE COQUIMBO

JERARQUIA	PROVINCIA
NACIONAL	ELQUI

CATEGORIA	DIRECCION
SITIO NATURAL	A 17 KM AL SUR DE COQUIMBO

TIPO DE ATRACTIVO	COMUNA
COSTA	COQUIMBO

TIPO DE ATRACTIVO	LOCALIDAD O SECTOR
COSTA	TOTORALILLO

TIPO DE PROPIEDAD
PÚBLICA- PRIVADA

SUBTIPO DEL ATRACTIVO	ESTACIONALIDAD DE USO
PLAYA O BALNEARIO	TODO EL AÑO

ADMINISTRACION
PÚBLICA- PRIVADA

DOTACION SERVICIOS BASICOS	LOCALIDAD URBANA MAS CERCANA
AGUA POTABLE. ELECTRICIDAD	COQUIMBO

DEMANDA TURISTICA
LOCAL, REGIONAL, NACIONAL

TELEFONO INFORMACION	DISTANCIA EN KMS	CAPITAL REGIONAL	25
(51) 313971		CAPITAL COMUNAL	17

USO TURISTICO	ACTUAL	ESTADO DE CONSERVACION	BUENA
----------------------	--------	-------------------------------	-------

DESCRIPCION GENERAL

Con dos kilómetros de longitud y un relieve rocoso, el balneario ofrece varias alternativas para los visitantes. La natación, la pesca, el buceo recreativo y el surf, son alguna de las actividades que pueden realizarse en el lugar, mientras que el esparcimiento también tiene lugar con establecimientos destinados a la comida y al alojamiento.



SERVICIO NACIONAL DE TURISMO

ATRATIVOS TURISTICOS 2012 REGION DE COQUIMBO

CODIGO ATRACTIVO

R04048

NOMBRE DEL ATRACTIVO

PLAYA AL SUR DEL RÍO LIMARI

REGION

REGIÓN DE COQUIMBO

JERARQUIA

LOCAL

PROVINCIA

LIMARI

CATEGORIA

SITIO NATURAL

DIRECCION

COMUNA

OVALLE

TIPO DE ATRACTIVO

COSTA

LOCALIDAD O SECTOR

TIPO DE PROPIEDAD

PÚBLICA

SUBTIPO DEL ATRACTIVO

PLAYA O BALNEARIO

ESTACIONALIDAD DE USO

TODO EL AÑO

ADMINISTRACION

PÚBLICA

DOTACION SERVICIOS BASICOS

LOCALIDAD URBANA MAS CERCANA

DEMANDA TURISTICA

LOCAL

TELEFONO INFORMACION

DISTANCIA EN KMS CAPITAL REGIONAL
CAPITAL COMUNAL

USO TURISTICO ACTUAL

ESTADO DE CONSERVACION BUENA

DESCRIPCION GENERAL



SERVICIO NACIONAL DE TURISMO

ATRATIVOS TURISTICOS 2012 REGION DE COQUIMBO

CODIGO ATRACTIVO

R04049



NOMBRE DEL ATRACTIVO

BAHÍA PICHIDANGUI

REGION

REGIÓN DE COQUIMBO

JERARQUIA

REGIONAL

PROVINCIA

CHOAPA

CATEGORIA

SITIO NATURAL

DIRECCION

A 26 KM AL SUR DE LOS VILOS

COMUNA

LOS VILOS

TIPO DE ATRACTIVO

COSTA

LOCALIDAD O SECTOR

PICHIDANGUI

TIPO DE PROPIEDAD

PÚBLICA

SUBTIPO DEL ATRACTIVO

BAHÍA O CALETA

ESTACIONALIDAD DE USO

TODO EL AÑO

ADMINISTRACION

PÚBLICA

DOTACION SERVICIOS BASICOS

LOCALIDAD URBANA MAS CERCANA

LOS VILOS

DEMANDA TURISTICA

LOCAL, REGIONAL

TELEFONO INFORMACION

DISTANCIA EN KMS	CAPITAL REGIONAL	262
	CAPITAL COMUNAL	26

USO TURISTICO ACTUAL

ESTADO DE CONSERVACION BUENA

DESCRIPCION GENERAL

Pichidangui es reconocido turísticamente por su hermosa bahía de aguas verde turquesa, hecha de una playa, de arenas blanquecinas en forma de herradura de unos 6 km de largo, de oleaje moderado en el sector sur (mas protegido) a fuerte en el sector norte. La parte protegida se debe a la presencia de una pequeña isla, llamada Isla de las gaviotas.

SERVICIO NACIONAL DE TURISMO

ATRATIVOS TURISTICOS 2012 REGION DE COQUIMBO

CODIGO ATRACTIVO

R04050



NOMBRE DEL ATRACTIVO

CALETA LAS CONCHAS

REGION

REGIÓN DE COQUIMBO

JERARQUIA

REGIONAL

PROVINCIA

CHOAPA

CATEGORIA

SITIO NATURAL

DIRECCION

AVDA. COSTANERA SALVADOR ALLENDE

COMUNA

LOS VILOS

TIPO DE ATRACTIVO

COSTA

LOCALIDAD O SECTOR

LOS VILOS

TIPO DE PROPIEDAD

PÚBLICA

SUBTIPO DEL ATRACTIVO

BAHÍA O CALETA

ESTACIONALIDAD DE USO

TODO EL AÑO

ADMINISTRACION

PÚBLICA

DOTACION SERVICIOS BASICOS

AGUA POTABLE, ELECTRICIDAD

LOCALIDAD URBANA MAS CERCANA

LOS VILOS

DEMANDA TURISTICA

LOCAL, REGIONAL

TELEFONO INFORMACION

(53) 541007

DISTANCIA EN KMS	CAPITAL REGIONAL	244
	CAPITAL COMUNAL	0

USO TURISTICO ACTUAL

ESTADO DE CONSERVACION BUENA

DESCRIPCION GENERAL

En Los Vilos es la segunda caleta, en donde se alberga un restaurante del mismo nombre, con gran diversidad de platos con frutos del mar, en donde elegir.

ATRATIVOS TURISTICOS 2012
REGION DE COQUIMBO

CODIGO ATRACTIVO

R04051



NOMBRE DEL ATRACTIVO

BALNEARIO DE PICHIDANGUI

REGION

REGIÓN DE COQUIMBO

JERARQUIA

NACIONAL

PROVINCIA

CHOAPA

CATEGORIA

SITIO NATURAL

DIRECCION

A 26 KM AL SUR DE LOS VILOS

TIPO DE ATRACTIVO

COSTA

COMUNA

LOS VILOS

LOCALIDAD O SECTOR

PICHIDANGUI

TIPO DE PROPIEDAD

PÚBLICA

SUBTIPO DEL ATRACTIVO

PLAYA O BALNEARIO

ESTACIONALIDAD DE USO

TODO EL AÑO

ADMINISTRACION

PÚBLICA

DOTACION SERVICIOS BASICOS

AGUA POTABLE, ELECTRICIDAD

LOCALIDAD URBANA MAS CERCANA

PICHIDANGUI

DEMANDA TURISTICA

LOCAL, REGIONAL, NACIONAL

TELEFONO INFORMACION

(51) 541007

DISTANCIA EN KMS	CAPITAL REGIONAL	272
	CAPITAL COMUNAL	26

USO TURISTICO ACTUAL

ESTADO DE CONSERVACION BUENA

DESCRIPCION GENERAL

Pichidangui es un una localidad costera. La localidad de Pichidangui está compuesta por el pueblo del mismo nombre y el balneario costero como una extensión hacia el mar, compuesto por casas de veraneo en un 80% y algunos residentes que son mayoritariamente pescadores. Pichidangui originalmente se estableció como un pueblo dedicado a la crianza, la agricultura y la pesca en los alrededores de la bahía del mismo nombre hacia el siglo XIX. Pichidangui conservó estas características hasta que la Ruta 5 permitió a veraneantes de clase media de Santiago apreciaran sus bondades y empezaran a adquirir terrenos para sus casas de veraneo.

ATRATIVOS TURISTICOS 2012
REGION DE COQUIMBO

CODIGO ATRACTIVO

R04052



NOMBRE DEL ATRACTIVO	REGION
CALETA SAN PEDRO DE LOS VILOS	REGIÓN DE COQUIMBO

JERARQUIA	PROVINCIA
REGIONAL	CHOAPA

CATEGORIA	DIRECCION
SITIO NATURAL	AVDA. COSTANERA SALVADOR ALLENDE

TIPO DE ATRACTIVO	COMUNA
COSTA	LOS VILOS

TIPO DE PROPIEDAD	LOCALIDAD O SECTOR
PÚBLICA	LOS VILOS

ADMINISTRACION	ESTACIONALIDAD DE USO
PÚBLICA	TODO EL AÑO

DOTACION SERVICIOS BASICOS	LOCALIDAD URBANA MAS CERCANA
AGUA POTABLE, ELECTRICIDAD	LOS VILOS

TELEFONO INFORMACION	DISTANCIA EN KMS	CAPITAL REGIONAL	244
(53) 521007		CAPITAL COMUNAL	0

USO TURISTICO	ACTUAL	ESTADO DE CONSERVACION	BUENA
----------------------	--------	-------------------------------	-------

DESCRIPCION GENERAL

La principal caleta de Los Vilos es la caleta San Pedro, la cual presenta una gran variedad gastronómica y alimentos frescos y naturales. La caleta se encuentra al final (desde norte a sur) de la playa principal.



SERVICIO NACIONAL DE TURISMO

ATRATIVOS TURISTICOS 2012 REGION DE COQUIMBO

CODIGO ATRACTIVO

R04053

NOMBRE DEL ATRACTIVO

PLAYA TOTORALILLO SUR

REGION

REGIÓN DE COQUIMBO

JERARQUIA

REGIONAL

PROVINCIA

CHOAPA

CATEGORIA

SITIO NATURAL

DIRECCION

COMUNA

LOS VILOS

TIPO DE ATRACTIVO

COSTA

LOCALIDAD O SECTOR

TOTORALILLO

TIPO DE PROPIEDAD

PÚBLICA

SUBTIPO DEL ATRACTIVO

PLAYA O BALNEARIO

ESTACIONALIDAD DE USO

TODO EL AÑO

ADMINISTRACION

PÚBLICA

DOTACION SERVICIOS BASICOS

LOCALIDAD URBANA MAS CERCANA

TOTORALILLO

DEMANDA TURISTICA

LOCAL, REGIONAL

TELEFONO INFORMACION

DISTANCIA EN KMS	CAPITAL REGIONAL	25
	CAPITAL COMUNAL	

USO TURISTICO ACTUAL

ESTADO DE CONSERVACION BUENA

DESCRIPCION GENERAL

Playa solanera, su área es de 100 mts. Apropiaada para pesca de orilla (lenguado) y para buceo autónomo y apnea. Su playa escarpada y rocosa presenta gran atractivo para los coleccionistas de piedras, que aquí se encuentran en variadas formas y colores. Cuenta con caleta de pescadores. No es apta para baño.



SERVICIO NACIONAL DE TURISMO

ATRATIVOS TURISTICOS 2012 REGION DE COQUIMBO

CODIGO ATRACTIVO

R04054

**NOMBRE DEL ATRACTIVO**

ISLA DE HUEVOS

REGION

REGIÓN DE COQUIMBO

JERARQUIA

LOCAL

PROVINCIA

CHOAPA

CATEGORIA

SITIO NATURAL

DIRECCION**COMUNA**

LOS VILOS

TIPO DE ATRACTIVO

COSTA

LOCALIDAD O SECTOR

LOS VILOS

TIPO DE PROPIEDAD

PÚBLICA

SUBTIPO DEL ATRACTIVO

ISLA O ARCHIPIÉLAGO

ESTACIONALIDAD DE USO

TODO EL AÑO

ADMINISTRACION

PÚBLICA

DOTACION SERVICIOS BASICOS

SIN SERVICIOS

LOCALIDAD URBANA MAS CERCANA

LOS VILOS

DEMANDA TURISTICA

LOCAL

TELEFONO INFORMACION

(53) 541007

DISTANCIA EN KMS	CAPITAL REGIONAL	246
	CAPITAL COMUNAL	4

USO TURISTICO ACTUAL CON RESTRICCIÓN**ESTADO DE CONSERVACION** BUENA**DESCRIPCION GENERAL**

Isla de Huevos o Isla de La Reina. De 400 metros de largo y 220 metros de ancho. Está formada por una planicie y un grupo de peñascos que se elevan formando acantilados de 40 metros de altura.

SERVICIO NACIONAL DE TURISMO

ATRATIVOS TURISTICOS 2012
REGION DE COQUIMBO

CODIGO ATRACTIVO

R04055



NOMBRE DEL ATRACTIVO	REGION
ISLA DE LOBOS	REGIÓN DE COQUIMBO

JERARQUIA	PROVINCIA
LOCAL	CHOAPA

CATEGORIA	DIRECCION
SITIO NATURAL	A 4 KM AL SUR DE LOS VILOS

TIPO DE ATRACTIVO	COMUNA
COSTA	LOS VILOS

SUBTIPO DEL ATRACTIVO	LOCALIDAD O SECTOR
ISLA O ARCHIPIÉLAGO	ISLA DE LOBOS

TIPO DE PROPIEDAD
PÚBLICA

ADMINISTRACION
PÚBLICA

DEMANDA TURISTICA
LOCAL

DOTACION SERVICIOS BASICOS	LOCALIDAD URBANA MAS CERCANA
SIN SERVICIOS	LOS VILOS

TELEFONO INFORMACION	DISTANCIA EN KMS	CAPITAL REGIONAL	246
(53) 541007		CAPITAL COMUNAL	4

USO TURISTICO	ACTUAL CON RESTRICCIÓN	ESTADO DE CONSERVACION	BUENA
----------------------	------------------------	-------------------------------	-------

DESCRIPCION GENERAL

Donde habitan unos 1.400 ejemplares de lobos marinos.



SERVICIO NACIONAL DE TURISMO

ATRATIVOS TURISTICOS 2012 REGION DE COQUIMBO

CODIGO ATRACTIVO

R04056

NOMBRE DEL ATRACTIVO

ISLA VERDE

REGION

REGIÓN DE COQUIMBO

JERARQUIA

LOCAL

PROVINCIA

CHOAPA

CATEGORIA

SITIO NATURAL

DIRECCION

COMUNA

LOS VILOS

TIPO DE ATRACTIVO

COSTA

LOCALIDAD O SECTOR

ISLA VERDE

TIPO DE PROPIEDAD

PÚBLICA

SUBTIPO DEL ATRACTIVO

ISLA O ARCHIPIÉLAGO

ESTACIONALIDAD DE USO

ADMINISTRACION

PÚBLICA

DOTACION SERVICIOS BASICOS

LOCALIDAD URBANA MAS CERCANA

LOS VILOS

DEMANDA TURISTICA

LOCAL

TELEFONO INFORMACION

DISTANCIA EN KMS	CAPITAL REGIONAL	
	CAPITAL COMUNAL	0

USO TURISTICO ACTUAL

ESTADO DE CONSERVACION BUENA

DESCRIPCION GENERAL

Su nombre se debe a la abundante vegetacion que tuvo tiempo atrás y de la cual aun quedan algunos rastros. Una de sus características es la existencia de formaciones rocosas a la manera de cuevas que pueden alcanzar alrededor de 5 mtrs de altura. Reune condiciones favorables para la pesca y caza submarina, buceo deportivo, paseos en bote, observacion de fauna marina fotografica.

SERVICIO NACIONAL DE TURISMO

ATRATIVOS TURISTICOS 2012 REGION DE COQUIMBO

CODIGO ATRACTIVO

R04057



NOMBRE DEL ATRACTIVO

PLAYA CHIGUALOCO

REGION

REGIÓN DE COQUIMBO

JERARQUIA

REGIONAL

PROVINCIA

CHOAPA

CATEGORIA

SITIO NATURAL

DIRECCION

A 24 KM AL NORTE DE LOS VILOS

TIPO DE ATRACTIVO

COSTA

COMUNA

LOS VILOS

LOCALIDAD O SECTOR

CHIGUALOCO

TIPO DE PROPIEDAD

PÚBLICA

SUBTIPO DEL ATRACTIVO

PLAYA O BALNEARIO

ESTACIONALIDAD DE USO

TODO EL AÑO

ADMINISTRACION

PRIVADA

DOTACION SERVICIOS BASICOS

SIN SERVICIOS

LOCALIDAD URBANA MAS CERCANA

LOS VILOS

DEMANDA TURISTICA

LOCAL, REGIONAL

TELEFONO INFORMACION

(53) 541007

DISTANCIA	CAPITAL REGIONAL	229
EN KMS	CAPITAL COMUNAL	24

USO TURISTICO ACTUAL

ESTADO DE CONSERVACION BUENA

DESCRIPCION GENERAL

Es un sector de arenas claras donde es peligroso bañarse. Es una playa abierta con fuerte oleaje y resaca. Tiene una extensión de un kilómetro y medio. Presenta condiciones favorables para la pesca de orilla. En el sector se encuentra una caleta de pescadores.

SERVICIO NACIONAL DE TURISMO

ATRATIVOS TURISTICOS 2012 REGION DE COQUIMBO

CODIGO ATRACTIVO

R04058



NOMBRE DEL ATRACTIVO

PLAYA PRINCIPAL DE LOS VILOS

REGION

REGIÓN DE COQUIMBO

JERARQUIA

NACIONAL

PROVINCIA

CHOAPA

CATEGORIA

SITIO NATURAL

DIRECCION

AVDA. COSTANERA, LOS VILOS

COMUNA

LOS VILOS

TIPO DE ATRACTIVO

COSTA

LOCALIDAD O SECTOR

LOS VILOS

TIPO DE PROPIEDAD

PÚBLICA

SUBTIPO DEL ATRACTIVO

PLAYA O BALNEARIO

ESTACIONALIDAD DE USO

TODO EL AÑO

ADMINISTRACION

PÚBLICA

DOTACION SERVICIOS BASICOS

AGUA POTABLE, ELECTRICIDAD

LOCALIDAD URBANA MAS CERCANA

LOS VILOS

DEMANDA TURISTICA

LOCAL, REGIONAL, NACIONAL

TELEFONO INFORMACION

(53) 541007

DISTANCIA EN KMS	CAPITAL REGIONAL	246
	CAPITAL COMUNAL	0

USO TURISTICO ACTUAL

ESTADO DE CONSERVACION BUENA

DESCRIPCION GENERAL

Posee una extensión de 2.8 km. y es apta para el baño y la práctica de deportes náuticos. En el sur de la playa se encuentran las caletas de pescadores Los Vilos y Las Conchas.

SERVICIO NACIONAL DE TURISMO

ATRATIVOS TURISTICOS 2012
REGION DE COQUIMBO

CODIGO ATRACTIVO

R04059



NOMBRE DEL ATRACTIVO	PLAYA LA CACHINA	REGION	REGIÓN DE COQUIMBO
JERARQUIA	LOCAL	PROVINCIA	CHOAPA
CATEGORIA	SITIO NATURAL	DIRECCION	A 5 KM AL SUR DE LOS VILOS
TIPO DE ATRACTIVO	COSTA	COMUNA	LOS VILOS
TIPO DE PROPIEDAD	PÚBLICA	LOCALIDAD O SECTOR	LA CACHINA
ADMINISTRACION	PÚBLICA	ESTACIONALIDAD DE USO	TODO EL AÑO
DEMANDA TURISTICA	LOCAL	LOCALIDAD URBANA MAS CERCANA	LOS VILOS
SUBTIPO DEL ATRACTIVO	PLAYA O BALNEARIO	DISTANCIA EN KMS	CAPITAL REGIONAL CAPITAL COMUNAL
DOTACION SERVICIOS BASICOS			5
TELEFONO INFORMACION		ESTADO DE CONSERVACION	BUENA

USO TURISTICO ACTUAL

DESCRIPCION GENERAL

Playa pequeña y tranquila para practicar la pesca de corvina. Se puede observar la famosa Punta de Lobos. No es apta para baño. Se llega por sendero o siguiendo la antigua línea del tren.



SERVICIO NACIONAL DE TURISMO

ATRATIVOS TURISTICOS 2012 REGION DE COQUIMBO

CODIGO ATRACTIVO

R04060

NOMBRE DEL ATRACTIVO

CALETA PUERTO MANSO

REGION

REGIÓN DE COQUIMBO

JERARQUIA

LOCAL

PROVINCIA

CHOAPA

CATEGORIA

SITIO NATURAL

DIRECCION

A 25 KM DE CANELA

TIPO DE ATRACTIVO

COSTA

COMUNA

CANELA

LOCALIDAD O SECTOR

PUERTO MANSO

TIPO DE PROPIEDAD

PRIVADA

SUBTIPO DEL ATRACTIVO

BAHÍA O CALETA

ESTACIONALIDAD DE USO

TODO EL AÑO

ADMINISTRACION

PRIVADA

DOTACION SERVICIOS BASICOS

LOCALIDAD URBANA MAS CERCANA

CANELA

DEMANDA TURISTICA

LOCAL

TELEFONO INFORMACION

DISTANCIA EN KMS	CAPITAL REGIONAL	180
	CAPITAL COMUNAL	25

USO TURISTICO ACTUAL

ESTADO DE CONSERVACION BUENA

DESCRIPCION GENERAL

Caleta de pescadores.

SERVICIO NACIONAL DE TURISMO

ATRATIVOS TURISTICOS 2012
REGION DE COQUIMBO

CODIGO ATRACTIVO

R04062



NOMBRE DEL ATRACTIVO

PLAYA AGUA DULCE

REGION

REGIÓN DE COQUIMBO

JERARQUIA

LOCAL

PROVINCIA

CHOAPA

CATEGORIA

SITIO NATURAL

DIRECCION

A 8 KM DE HUENTELAUQUEN

COMUNA

CANELA

TIPO DE ATRACTIVO

COSTA

LOCALIDAD O SECTOR

HUENTELAUQUEN

TIPO DE PROPIEDAD

PÚBLICA

SUBTIPO DEL ATRACTIVO

PLAYA O BALNEARIO

ESTACIONALIDAD DE USO

TODO EL AÑO

ADMINISTRACION

PRIVADA

DOTACION SERVICIOS BASICOS

SIN SERVICIOS

LOCALIDAD URBANA MAS CERCANA

CANELA

DEMANDA TURISTICA

LOCAL

TELEFONO INFORMACION

(53) 540003

DISTANCIA EN KMS	CAPITAL REGIONAL	208
	CAPITAL COMUNAL	37

USO TURISTICO ACTUAL

ESTADO DE CONSERVACION BUENA

DESCRIPCION GENERAL

El sector se caracteriza por contener, en su costado norte, a la caleta de pescadores Puerto Manso. La playa tiene una dimensión aproximada de 1 km. de largo y es apta para baños y deportes náuticos.

ATRATIVOS TURISTICOS 2012
REGION DE COQUIMBO

CODIGO ATRACTIVO

R04063



NOMBRE DEL ATRACTIVO

OBSERVATORIO ASTRONÓMICO LA SILLA

REGION

REGIÓN DE COQUIMBO

JERARQUIA

NACIONAL

PROVINCIA

ELQUI

CATEGORIA

REALIZACIÓN TÉCNICA, CIENTÍFICA O
 ARTÍSTICA CONTEMPORÁNEA

DIRECCION

COMUNA

LA HIGUERA

TIPO DE ATRACTIVO

CENTRO CIENTÍFICO

LOCALIDAD O SECTOR

CERRO LA SILLA

TIPO DE PROPIEDAD

PRIVADA

SUBTIPO DEL ATRACTIVO

OBSERVATORIO ASTRONÓMICO

ESTACIONALIDAD DE USO

TODO EL AÑO

ADMINISTRACION

PRIVADA

DOTACION SERVICIOS BASICOS

AGUA POTABLE, ELECTRICIDAD

LOCALIDAD URBANA MAS CERCANA

LA HIGUERA

DEMANDA TURISTICA

LOCAL, REGIONAL, NACIONAL

TELEFONO INFORMACION

(02) 4633000

DISTANCIA EN KMS	CAPITAL REGIONAL	159
	CAPITAL COMUNAL	102

USO TURISTICO ACTUAL

ESTADO DE CONSERVACION BUENA

DESCRIPCION GENERAL

El Observatorio de La Silla es un observatorio astronómico que cuenta con dieciocho telescopios. Cinco de estos telescopios se construyeron por la organización Observatorio Europeo Austral (ESO), mientras que otros se mantienen en parte por la ESO. El observatorio es uno de los más grande del Hemisferio Sur. Se ubica en el cerro La Silla a 2400 msnm.

ATRATIVOS TURISTICOS 2012
REGION DE COQUIMBO

CODIGO ATRACTIVO

R04065



NOMBRE DEL ATRACTIVO	REGION
OBSERVATORIO ASTRONÓMICO CERRO TOLOLO	REGIÓN DE COQUIMBO

JERARQUIA	PROVINCIA
NACIONAL	ELQUI

CATEGORIA	DIRECCION
REALIZACIÓN TÉCNICA, CIENTÍFICA O ARTÍSTICA CONTEMPORÁNEA	

TIPO DE ATRACTIVO	COMUNA
CENTRO CIENTÍFICO	VICUÑA

SUBTIPO DEL ATRACTIVO	LOCALIDAD O SECTOR
OBSERVATORIO ASTRONÓMICO	CERRO TOLOLO

DOTACION SERVICIOS BASICOS	ESTACIONALIDAD DE USO
AGUA POTABLE, ELECTRICIDAD	TODO EL AÑO

TELEFONO INFORMACION	LOCALIDAD URBANA MAS CERCANA
(51) 205200	

TIPO DE PROPIEDAD	DISTANCIA EN KMS	CAPITAL REGIONAL	88
PRIVADA		CAPITAL COMUNAL	50

ADMINISTRACION	ESTADO DE CONSERVACION
PRIVADA	BUENA

DEMANDA TURISTICA	USO TURISTICO
LOCAL, REGIONAL, NACIONAL	ACTUAL

DESCRIPCION GENERAL

El Observatorio Interamericano de Cerro Tololo es un complejo científico compuesto de telescopios e instrumentos dedicados a la observación astronómica profesional localizado a una altitud de 2.200 metros en el cerro Tololo. El desarrollo del Observatorio Interamericano de Cerro Tololo se inició en el año 1963, después de un extensiva búsqueda de tres años, con el fin de seleccionar un lugar apropiado en el hemisferio austral, para la observación de los cielos jamás visibles desde el norte. Con 320 kilómetros cuadrados de terreno circundante, el Observatorio es operado por la Asociación de Universidades para la Investigación en Astronomía (AURA).

SERVICIO NACIONAL DE TURISMO

ATRATIVOS TURISTICOS 2012 REGION DE COQUIMBO

CODIGO ATRACTIVO

R04066



NOMBRE DEL ATRACTIVO

OBSERVATORIO ASTRONÓMICO CERRO
MAMALLUCA

REGION

REGIÓN DE COQUIMBO

JERARQUIA

NACIONAL

PROVINCIA

ELQUI

CATEGORIA

REALIZACIÓN TÉCNICA, CIENTÍFICA O
ARTÍSTICA CONTEMPORÁNEA

DIRECCION

A 9 KM AL NORORIENTE DE VICUÑA

COMUNA

VICUÑA

TIPO DE ATRACTIVO

CENTRO CIENTÍFICO

LOCALIDAD O SECTOR

CERRO MAMALLUCA

TIPO DE PROPIEDAD

PÚBLICA

SUBTIPO DEL ATRACTIVO

OBSERVATORIO ASTRONÓMICO

ESTACIONALIDAD DE USO

TODO EL AÑO

ADMINISTRACION

PÚBLICA

DOTACION SERVICIOS BASICOS

AGUA POTABLE, ELECTRICIDAD

LOCALIDAD URBANA MAS CERCANA

VICUÑA

DEMANDA TURISTICA

LOCAL, REGIONAL, NACIONAL

TELEFONO INFORMACION

(51) 411352

DISTANCIA	CAPITAL REGIONAL	71
EN KMS	CAPITAL COMUNAL	9

USO TURISTICO ACTUAL

ESTADO DE CONSERVACION BUENA

DESCRIPCION GENERAL

El Observatorio Astronómico Cerro Mamalluca, dependiente del Municipio de Vicuña, se ubica en pleno corazón del Valle de Elqui. En 1994 se convirtió en el primer observatorio amateur del país con fines turísticos lo que le ha valido varios reconocimientos a nivel nacional, entre ellos el de SERNATUR de la Región de Coquimbo y el de la Asociación de Municipios Turísticos de Chile.

ATRATIVOS TURISTICOS 2012
REGION DE COQUIMBO

CODIGO ATRACTIVO

R04067



NOMBRE DEL ATRACTIVO

CERRO GRANDE

REGION

REGIÓN DE COQUIMBO

JERARQUIA

LOCAL

PROVINCIA

ELQUI

CATEGORIA

SITIO NATURAL

DIRECCION

A 12 KM AL ESTE DE LA SERENA

TIPO DE ATRACTIVO

MONTAÑA

COMUNA

LA SERENA

LOCALIDAD O SECTOR

LA SERENA

TIPO DE PROPIEDAD

PÚBLICA

SUBTIPO DEL ATRACTIVO

CERRO

ESTACIONALIDAD DE USO

TODO EL AÑO

ADMINISTRACION

PÚBLICA

DOTACION SERVICIOS BASICOS

AGUA POTABLE, ELECTRICIDAD

LOCALIDAD URBANA MAS CERCANA

LA SERENA

DEMANDA TURISTICA

LOCAL

TELEFONO INFORMACION

(51) 206631

DISTANCIA EN KMS	CAPITAL REGIONAL	12
	CAPITAL COMUNAL	12

USO TURISTICO ACTUAL

ESTADO DE CONSERVACION REGULAR

DESCRIPCION GENERAL

Mirador natural de 570 metros de altura. En la cima del cerro se pueden apreciar las mejores vistas panorámicas de La Serena, Coquimbo y el Valle de Elqui. Al Cerro Grande es recomendable subir en autos de doble tracción, en bicicleta o a pie, ya que constituye un lugar ideal para la fotografía, observación de la flora y largas caminatas.

SERVICIO NACIONAL DE TURISMO

ATRATIVOS TURISTICOS 2012
REGION DE COQUIMBO

CODIGO ATRACTIVO

R04068



NOMBRE DEL ATRACTIVO	CERRO LA CRUZ	REGION	REGIÓN DE COQUIMBO
JERARQUIA	LOCAL	PROVINCIA	CHOAPA
CATEGORIA	MUSEO O MANIFESTACIÓN CULTURAL	DIRECCION	A 32 KM DE ILLAPEL
TIPO DE ATRACTIVO	RUINA O LUGAR ARQUEOLÓGICO	COMUNA	SALAMANCA
TIPO DE PROPIEDAD	PÚBLICA	LOCALIDAD O SECTOR	SALAMANCA
ADMINISTRACION	PÚBLICA	ESTACIONALIDAD DE USO	TODO EL AÑO
DEMANDA TURISTICA	LOCAL	LOCALIDAD URBANA MAS CERCANA	SALAMANCA
SUBTIPO DEL ATRACTIVO	RUINA O LUGAR ARQUEOLÓGICO	DISTANCIA EN KMS	CAPITAL REGIONAL 332 CAPITAL COMUNAL 0
DOTACION SERVICIOS BASICOS		ESTADO DE CONSERVACION	BUENA
TELEFONO INFORMACION			

DESCRIPCION GENERAL

Para una vista de la ciudad de Salamanca hay que subir al cerro La Cruz, un excepcional punto de observación de este encajonado valle. En las alturas del cerro La Cruz, es posible encontrar petroglifos, los que corresponderían a las culturas Molle y Diaguitas. El lugar fue una ruta de tránsito de estas culturas.

ATRATIVOS TURISTICOS 2012
REGION DE COQUIMBO

CODIGO ATRACTIVO

R04071



NOMBRE DEL ATRACTIVO

CONFLUENCIA RÍOS ILLAPEL Y CHOAPA

REGION

REGIÓN DE COQUIMBO

JERARQUIA

LOCAL

PROVINCIA

CHOAPA

CATEGORIA

SITIO NATURAL

DIRECCION

RUTA D- 85, PUENTE CONFLUENCIA

TIPO DE ATRACTIVO

RÍO O ESTERO

COMUNA

ILLAPEL

LOCALIDAD O SECTOR

ILLAPEL

TIPO DE PROPIEDAD

PÚBLICA

SUBTIPO DEL ATRACTIVO

RÍO O ESTERO

ESTACIONALIDAD DE USO

TODO EL AÑO

ADMINISTRACION

PÚBLICA

DOTACION SERVICIOS BASICOS

AGUA POTABLE, ELECTRICIDAD

LOCALIDAD URBANA MAS CERCANA

ILLAPEL

DEMANDA TURISTICA

LOCAL

TELEFONO INFORMACION

(53) 522877

DISTANCIA EN KMS	CAPITAL REGIONAL	283
	CAPITAL COMUNAL	12

USO TURISTICO ACTUAL

ESTADO DE CONSERVACION BUENA

DESCRIPCION GENERAL

El río Choapa nace en la cordillera de los Andes y termina su recorrido en la ensenada de Huentelauquén. Tiene la cuenca de menor extensión de la región, con una superficie de 8.239 km². Su principal afluente es el río Illapel, que se une a su caudal en su curso medio. El Puente Confluencia es el lugar estratégico donde se unen ambos ríos.



SERVICIO NACIONAL DE TURISMO

ATRATIVOS TURISTICOS 2012 REGION DE COQUIMBO

CODIGO ATRACTIVO

R04072

NOMBRE DEL ATRACTIVO

BALNEARIO EL TAMBO

REGION

REGIÓN DE COQUIMBO

JERARQUIA

LOCAL

PROVINCIA

CHOAPA

CATEGORIA

SITIO NATURAL

DIRECCION

COMUNA

SALAMANCA

TIPO DE ATRACTIVO

COSTA

LOCALIDAD O SECTOR

TIPO DE PROPIEDAD

PÚBLICA

SUBTIPO DEL ATRACTIVO

PLAYA O BALNEARIO

ESTACIONALIDAD DE USO

TODO EL AÑO

ADMINISTRACION

PÚBLICA

DOTACION SERVICIOS BASICOS

LOCALIDAD URBANA MAS CERCANA

DEMANDA TURISTICA

LOCAL

TELEFONO INFORMACION

DISTANCIA EN KMS CAPITAL REGIONAL
CAPITAL COMUNAL

USO TURISTICO ACTUAL

ESTADO DE CONSERVACION BUENA

DESCRIPCION GENERAL



SERVICIO NACIONAL DE TURISMO

ATRATIVOS TURISTICOS 2012 REGION DE COQUIMBO

CODIGO ATRACTIVO

R04073

NOMBRE DEL ATRACTIVO

LAGUNA DEL PELADO

REGION

REGIÓN DE COQUIMBO

JERARQUIA

LOCAL

PROVINCIA

CHOAPA

CATEGORIA

SITIO NATURAL

DIRECCION

COMUNA

SALAMANCA

TIPO DE ATRACTIVO

LAGO, LAGUNA O HUMEDAL

LOCALIDAD O SECTOR

LAGUNA DEL PELADO

TIPO DE PROPIEDAD

PÚBLICA

SUBTIPO DEL ATRACTIVO

LAGO, LAGUNA O HUMEDAL

ESTACIONALIDAD DE USO

TODO EL AÑO

ADMINISTRACION

PÚBLICA

DOTACION SERVICIOS BASICOS

LOCALIDAD URBANA MAS CERCANA

DEMANDA TURISTICA

LOCAL

TELEFONO INFORMACION

DISTANCIA EN KMS	CAPITAL REGIONAL	
	CAPITAL COMUNAL	

USO TURISTICO ACTUAL

ESTADO DE CONSERVACION BUENA

DESCRIPCION GENERAL

La Laguna del Pelado es la reserva mas grande y permanente de agua con que cuenta el Río Totoral que es un afluente del Río Choapa.

ATRATIVOS TURISTICOS 2012
REGION DE COQUIMBO

CODIGO ATRACTIVO

R04074



NOMBRE DEL ATRACTIVO	RÍO CHOAPA	REGION	REGIÓN DE COQUIMBO
JERARQUIA	LOCAL	PROVINCIA	CHOAPA
CATEGORIA	SITIO NATURAL	DIRECCION	
TIPO DE ATRACTIVO	RÍO O ESTERO	COMUNA	SALAMANCA
TIPO DE PROPIEDAD	PÚBLICA	LOCALIDAD O SECTOR	RÍO CHOAPA
ADMINISTRACION	PÚBLICA	ESTACIONALIDAD DE USO	TODO EL AÑO
DEMANDA TURISTICA	LOCAL	LOCALIDAD URBANA MAS CERCANA	
SUBTIPO DEL ATRACTIVO	RÍO O ESTERO	DISTANCIA EN KMS	CAPITAL REGIONAL
DOTACION SERVICIOS BASICOS		CAPITAL COMUNAL	
TELEFONO INFORMACION		USO TURISTICO	ACTUAL
		ESTADO DE CONSERVACION	BUENA

DESCRIPCION GENERAL

Río Choapa; atraviesa a la Región de Coquimbo; situándose su cuenca en la parte sur de la provincia de Choapa, abarcando una superficie de 8.124 km². El río Choapa nace en plena cordillera de Los Andes a unos 140 km del mar y se forma por la confluencia de los tributarios Totoral, Leiva y del Valle. Aguas abajo y aún dentro de la cordillera, el río Choapa recibe como afluentes al río Cuncumén y al río Chalinga, y sin recibir otro afluente de importancia abandona el ámbito andino. Es solamente en su curso medio cuando recibe un afluente importante; el río Illapel, que le entrega sus aguas por el norte. Desemboca al mar junto a la Caleta de Huentelauquén, a unos 35 km al norte del puerto de Los Vilos.



SERVICIO NACIONAL DE TURISMO

ATRATIVOS TURISTICOS 2012 REGION DE COQUIMBO

CODIGO ATRACTIVO

R04075

NOMBRE DEL ATRACTIVO

DESEMBOCADURA ESTERO CHIGUALOCO

REGION

REGIÓN DE COQUIMBO

JERARQUIA

LOCAL

PROVINCIA

CHOAPA

CATEGORIA

SITIO NATURAL

DIRECCION

COMUNA

LOS VILOS

TIPO DE ATRACTIVO

RÍO O ESTERO

LOCALIDAD O SECTOR

ESTERO CHIGUALOCO

TIPO DE PROPIEDAD

PÚBLICA

SUBTIPO DEL ATRACTIVO

RÍO O ESTERO

ESTACIONALIDAD DE USO

TODO EL AÑO

ADMINISTRACION

PÚBLICA

DOTACION SERVICIOS BASICOS

LOCALIDAD URBANA MAS CERCANA

DEMANDA TURISTICA

LOCAL

TELEFONO INFORMACION

DISTANCIA EN KMS CAPITAL REGIONAL
CAPITAL COMUNAL

USO TURISTICO ACTUAL

ESTADO DE CONSERVACION BUENA

DESCRIPCION GENERAL

SERVICIO NACIONAL DE TURISMO

ATRATIVOS TURISTICOS 2012
REGION DE COQUIMBO

CODIGO ATRACTIVO

R04076



NOMBRE DEL ATRACTIVO	ENSENADA CASCABELES	REGION	REGIÓN DE COQUIMBO
JERARQUIA	LOCAL	PROVINCIA	CHOAPA
CATEGORIA	SITIO NATURAL	DIRECCION	A 9 KM AL SUR DE LOS VILOS
TIPO DE ATRACTIVO	COSTA	COMUNA	LOS VILOS
TIPO DE PROPIEDAD	PÚBLICA	LOCALIDAD O SECTOR	ENSENADA CASCABELES
ADMINISTRACION	PÚBLICA	ESTACIONALIDAD DE USO	TODO EL AÑO
DEMANDA TURISTICA	LOCAL	LOCALIDAD URBANA MAS CERCANA	LOS VILOS
SUBTIPO DEL ATRACTIVO	BAHÍA O CALETA	DISTANCIA EN KMS	CAPITAL REGIONAL CAPITAL COMUNAL
DOTACION SERVICIOS BASICOS			9
TELEFONO INFORMACION		ESTADO DE CONSERVACION	BUENA

USO TURISTICO ACTUAL

DESCRIPCION GENERAL

A sólo 5 minutos de Los Vilos se encuentra la playa Cascabeles, pequeña y atractiva ensenada de aguas tranquilas. Su nombre se debe a que el sonido, producido por sus arenas gruesas al ser movidas por el oleaje, es semejante al que emite la serpiente cascabel. Combinando el campo con el mar, Cascabeles se distingue por ofrecer sus atractivos en un ámbito natural aún no transformado, es un lugar ideal para descansar y recrearse a través de los diversos panoramas que ofrece, como realizar excursiones submarinas, pesca con arpón y disfrutar de su naturaleza a través de hermosos parajes, imponentes riscos frente al mar, atardeceres espectaculares y tibias playas ubicadas a pocos kilómetros del lugar.



SERVICIO NACIONAL DE TURISMO

ATRATIVOS TURISTICOS 2012 REGION DE COQUIMBO

CODIGO ATRACTIVO

R04077

NOMBRE DEL ATRACTIVO

EMBALSE LA LAGUNA

REGION

REGIÓN DE COQUIMBO

JERARQUIA

LOCAL

PROVINCIA

ELQUI

CATEGORIA

REALIZACIÓN TÉCNICA, CIENTÍFICA O
ARTÍSTICA CONTEMPORÁNEA

DIRECCION

A 30 KM AL ESTE DE COMPLEJO FRONTERIZO

TIPO DE ATRACTIVO

OBRA DE ARTE O TÉCNICA

COMUNA

VICUÑA

LOCALIDAD O SECTOR

COMPLEJO FRONTERIZO AGUA NEGRA

TIPO DE PROPIEDAD

PÚBLICA

SUBTIPO DEL ATRACTIVO

OBRA DE INGENIERÍA

ESTACIONALIDAD DE USO

TODO EL AÑO

ADMINISTRACION

PÚBLICA

DOTACION SERVICIOS BASICOS

AGUA POTABLE, ELECTRICIDAD

LOCALIDAD URBANA MAS CERCANA

LA SERENA

DEMANDA TURISTICA

LOCAL

TELEFONO INFORMACION

(51) 209103

DISTANCIA EN KMS	CAPITAL REGIONAL	183
	CAPITAL COMUNAL	121

USO TURISTICO POTENCIAL

ESTADO DE CONSERVACION BUENA

DESCRIPCION GENERAL

Tiene una capacidad de 40 millones m³, con 5 Km. de extensión aproximadamente y a una altura de 3.350 m.s.n.m. Este embalse constituye la reserva para el valle del Elqui. Camino al paso internacional de agua negra.

ATRATIVOS TURISTICOS 2012
REGION DE COQUIMBO

CODIGO ATRACTIVO

R04078



NOMBRE DEL ATRACTIVO

EMBALSE RECOLETA

REGION

REGIÓN DE COQUIMBO

JERARQUIA

REGIONAL

PROVINCIA

LIMARI

CATEGORIA

REALIZACIÓN TÉCNICA, CIENTÍFICA O
ARTÍSTICA CONTEMPORÁNEA

DIRECCION

A 17 KM AL NORESTE DE OVALLE

TIPO DE ATRACTIVO

OBRA DE ARTE O TÉCNICA

COMUNA

OVALLE

LOCALIDAD O SECTOR

RECOLETA

TIPO DE PROPIEDAD

PRIVADA

SUBTIPO DEL ATRACTIVO

OBRA DE INGENIERÍA

ESTACIONALIDAD DE USO

TODO EL AÑO

ADMINISTRACION

PRIVADA

DOTACION SERVICIOS BASICOS

AGUA POTABLE, ELECTRICIDAD

LOCALIDAD URBANA MAS CERCANA

OVALLE

DEMANDA TURISTICA

LOCAL, REGIONAL

TELEFONO INFORMACION

(53) 661238

DISTANCIA EN KMS	CAPITAL REGIONAL	96
	CAPITAL COMUNAL	17

USO TURISTICO ACTUAL

ESTADO DE CONSERVACION BUENA

DESCRIPCION GENERAL

Embalsa las aguas de los ríos Hurtado y Higuierillas. Su construcción comenzó en 1929 y finalizó en 1934. Posee una capacidad de 100 millones de metros cúbicos destinados exclusivamente para riego, cubriendo una superficie total de 555 hectáreas. Es asimismo el tercer embalse con mayor capacidad de la Región de Coquimbo, detrás del embalse La Paloma y el embalse Cogotí. En el ámbito turístico, el embalse cuenta con un club de yates y una zona de camping. De igual modo está habilitado para deportes náuticos y pesca deportiva.

SERVICIO NACIONAL DE TURISMO

ATRATIVOS TURISTICOS 2012
REGION DE COQUIMBO

CODIGO ATRACTIVO

R04079



NOMBRE DEL ATRACTIVO	REGION
CENTRAL LOS MOLLES	REGIÓN DE COQUIMBO

JERARQUIA	PROVINCIA
LOCAL	LIMARI

CATEGORIA	DIRECCION
REALIZACIÓN TÉCNICA, CIENTÍFICA O ARTÍSTICA CONTEMPORÁNEA	

TIPO DE ATRACTIVO	COMUNA
OBRA DE ARTE O TÉCNICA	MONTE PATRIA

SUBTIPO DEL ATRACTIVO	LOCALIDAD O SECTOR
OBRA DE INGENIERÍA	

TIPO DE PROPIEDAD
PÚBLICA

ADMINISTRACION
PÚBLICA

DEMANDA TURISTICA
LOCAL

DOTACION SERVICIOS BASICOS	LOCALIDAD URBANA MAS CERCANA
AGUA POTABLE, ELECTRICIDAD	

TELEFONO INFORMACION	DISTANCIA EN KMS	CAPITAL REGIONAL	154
(51) 711058		CAPITAL COMUNAL	33

USO TURISTICO	ACTUAL CON RESTRICCIÓN	ESTADO DE CONSERVACION	BUENA
----------------------	------------------------	-------------------------------	-------

DESCRIPCION GENERAL

La central hidroeléctrica Los Molles, con una potencia de 16.000 kW y sus respectivas líneas de transmisión para atender las principales ciudades de la región de Coquimbo, entró en servicio en diciembre de 1952.

ATRATIVOS TURISTICOS 2012
REGION DE COQUIMBO

CODIGO ATRACTIVO

R04080



NOMBRE DEL ATRACTIVO

EMBALSE LA PALOMA

REGION

REGIÓN DE COQUIMBO

JERARQUIA

REGIONAL

PROVINCIA

LIMARI

CATEGORIA

REALIZACIÓN TÉCNICA, CIENTÍFICA O
ARTÍSTICA CONTEMPORÁNEA

DIRECCION

A 24 KM AL ESTE DE OVALLE

TIPO DE ATRACTIVO

OBRA DE ARTE O TÉCNICA

COMUNA

MONTE PATRIA

LOCALIDAD O SECTOR

MONTE PATRIA

TIPO DE PROPIEDAD

PÚBLICA

SUBTIPO DEL ATRACTIVO

OBRA DE INGENIERÍA

ESTACIONALIDAD DE USO

TODO EL AÑO

ADMINISTRACION

PÚBLICA

DOTACION SERVICIOS BASICOS

AGUA POTABLE, ELECTRICIDAD

LOCALIDAD URBANA MAS CERCANA

MONTE PATRIA

DEMANDA TURISTICA

LOCAL, REGIONAL

TELEFONO INFORMACION

(53) 711058

DISTANCIA	CAPITAL REGIONAL	112
EN KMS	CAPITAL COMUNAL	9

USO TURISTICO ACTUAL

ESTADO DE CONSERVACION BUENA

DESCRIPCION GENERAL

Posee una capacidad de 750 millones de metros cúbicos y cubre una superficie de 3000 hectáreas. El embalse fue construido entre los años 1959 y 1966, siendo inaugurado en el año 1968. Embalsa las aguas del Río Grande y Río Huatulame. Es el embalse de riego más grande de Chile y el segundo más grande de Sudamérica. Es asimismo el embalse más grande de la Región de Coquimbo. En él se puede realizar diversos deportes náuticos, tales como windsurf o kitesurf, además de pesca deportiva.

SERVICIO NACIONAL DE TURISMO

ATRATIVOS TURISTICOS 2012
REGION DE COQUIMBO

CODIGO ATRACTIVO

R04081



NOMBRE DEL ATRACTIVO

EMBALSE COGOTI

REGION

REGIÓN DE COQUIMBO

JERARQUIA

LOCAL

PROVINCIA

LIMARI

CATEGORIA

REALIZACIÓN TÉCNICA, CIENTÍFICA O
 ARTÍSTICA CONTEMPORÁNEA

DIRECCION

A 17 KM AL NORTE DE COMBARBALA

TIPO DE ATRACTIVO

OBRA DE ARTE O TÉCNICA

COMUNA

COMBARBALÁ

LOCALIDAD O SECTOR

COGOTI

TIPO DE PROPIEDAD

PRIVADA

SUBTIPO DEL ATRACTIVO

OBRA DE INGENIERÍA

ESTACIONALIDAD DE USO

TODO EL AÑO

ADMINISTRACION

PRIVADA

DOTACION SERVICIOS BASICOS

AGUA POTABLE, ELECTRICIDAD

LOCALIDAD URBANA MAS CERCANA

COMBARBALÁ

DEMANDA TURISTICA

LOCAL

TELEFONO INFORMACION

(53) 741007

DISTANCIA	CAPITAL REGIONAL	174
EN KMS	CAPITAL COMUNAL	17

USO TURISTICO ACTUAL

ESTADO DE CONSERVACION BUENA

DESCRIPCION GENERAL

Fue construido en la confluencia de los ríos Pama y Cogotí en el año 1939, el muro fue construido de rocas con una pared de concreto. Cubre una superficie de 850 hectáreas y tiene una capacidad de 150 millones de metros cúbicos. Se usa principalmente para riego y abastece de agua a una gran cantidad de cultivos al sur del Valle Limarí. En sus riberas existen zonas de camping y una playa apta para el baño.

ATRATIVOS TURISTICOS 2012
REGION DE COQUIMBO

CODIGO ATRACTIVO

R04082



NOMBRE DEL ATRACTIVO	REGION
EMBALSE CULIMO	REGIÓN DE COQUIMBO

JERARQUIA	PROVINCIA
LOCAL	CHOAPA

CATEGORIA	DIRECCION
REALIZACIÓN TÉCNICA, CIENTÍFICA O ARTÍSTICA CONTEMPORÁNEA	A 30 KM AL ESTE DE QUILIMARI

TIPO DE ATRACTIVO	COMUNA
OBRA DE ARTE O TÉCNICA	LOS VILOS

SUBTIPO DEL ATRACTIVO	LOCALIDAD O SECTOR
OBRA DE INGENIERÍA	QUILIMARI

TIPO DE PROPIEDAD	ESTACIONALIDAD DE USO
PÚBLICA	TODO EL AÑO

ADMINISTRACION	LOCALIDAD URBANA MAS CERCANA
PÚBLICA	TILAMA

DOTACION SERVICIOS BASICOS	DISTANCIA EN KMS	CAPITAL REGIONAL	300
AGUA POTABLE, ELECTRICIDAD		CAPITAL COMUNAL	58

DEMANDA TURISTICA	TELEFONO INFORMACION	ESTADO DE CONSERVACION
LOCAL	(53) 541007	BUENA

USO TURISTICO ACTUAL

DESCRIPCION GENERAL

Este proyecto fue confeccionado en 1926 y tres años más tarde fueron realizados los estudios del tranque y contratada su ejecución por parte de Carlos Barroilhet, propietario de los terrenos por regar. En 1933 fue culminado. En 1925, la Dirección de Riego Regional realizó una reparación generalizada de mantención, limpieza y desmontaje total.

ATRATIVOS TURISTICOS 2012
REGION DE COQUIMBO

CODIGO ATRACTIVO

R04083



NOMBRE DEL ATRACTIVO	REGION
RESERVA NACIONAL PINGÜINO DE HUMBOLDT	REGIÓN DE COQUIMBO

JERARQUIA	PROVINCIA
NACIONAL	ELQUI

CATEGORIA	DIRECCION
SITIO NATURAL	A 20 KM AL ESTE DE LOS CHOROS

TIPO DE ATRACTIVO	COMUNA
ÁREA SILVESTRE PROTEGIDA O RESERVA DE FLORA Y FAUNA	LA HIGUERA

SUBTIPO DEL ATRACTIVO	LOCALIDAD O SECTOR
ÁREA SILVESTRE PROTEGIDA O RESERVA DE FLORA Y FAUNA	PUNTA DE CHOROS

TIPO DE PROPIEDAD
PÚBLICA

ADMINISTRACION
PÚBLICA

DEMANDA TURISTICA
LOCAL, REGIONAL, NACIONAL

ESTACIONALIDAD DE USO
TODO EL AÑO

DOTACION SERVICIOS BASICOS	LOCALIDAD URBANA MAS CERCANA
AGUA POTABLE	LA HIGUERA

TELEFONO INFORMACION	DISTANCIA EN KMS	CAPITAL REGIONAL	118
(51) 213565	CAPITAL COMUNAL	60	

USO TURISTICO	ACTUAL	ESTADO DE CONSERVACION	BUENA
----------------------	--------	-------------------------------	-------

DESCRIPCION GENERAL

La Reserva Nacional Pingüino de Humboldt está compuesta por tres islas: Chañaral, Choros y Damas, ubicadas en el límite entre las regiones de Atacama y Coquimbo. En Punta de Choros es posible embarcarse hacia la Isla Damas. En el trayecto se pueden divisar en la Isla Choros, las Loberas, con una gran cantidad de lobos marinos, además de diversidad de aves, incluido el Pingüino de Humboldt. También, en contadas ocasiones, es posible ver delfines nariz de botella paseando cerca de las embarcaciones. Según las personas que habitan el sector, indican que a fines de Febrero o comienzos de Marzo, es posible ver ballenas.

SERVICIO NACIONAL DE TURISMO

ATRATIVOS TURISTICOS 2012
REGION DE COQUIMBO

CODIGO ATRACTIVO

R04084



NOMBRE DEL ATRACTIVO

PARQUE NACIONAL FRAY JORGE (RBU)

REGION

REGIÓN DE COQUIMBO

JERARQUIA

NACIONAL

PROVINCIA

LIMARI

CATEGORIA

SITIO NATURAL

DIRECCION

COMUNA

OVALLE

TIPO DE ATRACTIVO

ÁREA SILVESTRE PROTEGIDA O
 RESERVA DE FLORA Y FAUNA

LOCALIDAD O SECTOR

ALTOS DE TALINAY

TIPO DE PROPIEDAD

PÚBLICA

SUBTIPO DEL ATRACTIVO

ÁREA SILVESTRE PROTEGIDA O
 RESERVA DE FLORA Y FAUNA

ESTACIONALIDAD DE USO

TODO EL AÑO

ADMINISTRACION

PÚBLICA

DOTACION SERVICIOS BASICOS

AGUA POTABLE, ELECTRICIDAD

LOCALIDAD URBANA MAS CERCANA

DEMANDA TURISTICA

LOCAL, REGIONAL, NACIONAL

TELEFONO INFORMACION

(53) 620058

DISTANCIA EN KMS	CAPITAL REGIONAL	111
	CAPITAL COMUNAL	90

USO TURISTICO ACTUAL

ESTADO DE CONSERVACION BUENA

DESCRIPCION GENERAL

Fue creado en 1941, durante el gobierno de Juan Antonio Ríos con el fin de preservar uno de los ecosistemas más exclusivos de Chile. El Parque se ubica en el sector costero, muy cerca del Desierto de Atacama, uno de los lugares más áridos del mundo. Su característica particular es que es el único remanente del bosque húmedo pluvial valdiviano, quedando aislado del resto del bosque por la desaparición de estos producto del fin del último período glaciario. Se mantuvo gracias a un fenómeno particular que es la condensación de la niebla costera producto del cruce de la corriente de Humboldt con los vientos provenientes del mar. Se encuentran los límites extremos septentrionales de diversas especies de la flora de Chile.

ATRATIVOS TURISTICOS 2012
REGION DE COQUIMBO

CODIGO ATRACTIVO

R04085



NOMBRE DEL ATRACTIVO	REGION
VALLE EL ENCANTO (MH)	REGIÓN DE COQUIMBO

JERARQUIA	PROVINCIA
NACIONAL	LIMARI

CATEGORIA	DIRECCION
MUSEO O MANIFESTACIÓN CULTURAL	A 24 KM AL SUROESTE DE OVALLE

TIPO DE ATRACTIVO	COMUNA
RUINA O LUGAR ARQUEOLÓGICO	OVALLE

TIPO DE PROPIEDAD	LOCALIDAD O SECTOR
PÚBLICA	QUEBRADA LAS PEÑAS

ADMINISTRACION
PÚBLICA

SUBTIPO DEL ATRACTIVO	ESTACIONALIDAD DE USO
RUINA O LUGAR ARQUEOLÓGICO	TODO EL AÑO

DEMANDA TURISTICA
LOCAL, REGIONAL, NACIONAL

DOTACION SERVICIOS BASICOS	LOCALIDAD URBANA MAS CERCANA
SIN SERVICIOS	OVALLE

TELEFONO INFORMACION	DISTANCIA EN KMS	CAPITAL REGIONAL	112
(53) 661238	CAPITAL COMUNAL		24

USO TURISTICO	ACTUAL	ESTADO DE CONSERVACION	REGULAR
----------------------	--------	-------------------------------	---------

DESCRIPCION GENERAL

Declarado Monumento Histórico D.S. 158 del 05/02/1973. La cuenca del río Limarí es quizá la más rica en grabados o petroglifos del Norte Chico, configurándose en ella un estilo de arte rupestre -el Estilo Limarí-, del cual también se encuentran manifestaciones hacia el sur, hasta el Valle del Choapa, y hasta el valle del Elqui por el norte. En el Valle del Encanto estas manifestaciones artísticas alcanzan un nivel de excelencia. El lugar ofrece más de 67 bloques rocosos con petroglifos y cinco pinturas. Ellos se asocian a otros 60 bloques portadores de piedras tacitas, es decir, rocas en las que se han esculpido concavidades. Más información en www.monumentos.cl

ATRATIVOS TURISTICOS 2012
REGION DE COQUIMBO

CODIGO ATRACTIVO

R04086



NOMBRE DEL ATRACTIVO

MONUMENTO NATURAL PICHASCA (MN)

REGION

REGIÓN DE COQUIMBO

JERARQUIA

NACIONAL

PROVINCIA

LIMARI

CATEGORIA

SITIO NATURAL

DIRECCION

A 8 KM AL ESTE DE SAMO ALTO

TIPO DE ATRACTIVO

LUGAR INTERÉS GEOLÓGICO O
 PALEONTOLÓGICO

COMUNA

RÍO HURTADO

LOCALIDAD O SECTOR

SAN PEDRO NORTE

TIPO DE PROPIEDAD

PÚBLICA

SUBTIPO DEL ATRACTIVO

LUGAR INTERÉS GEOLÓGICO O
 PALEONTOLÓGICO

ESTACIONALIDAD DE USO

TODO EL AÑO

ADMINISTRACION

PÚBLICA

DOTACION SERVICIOS BASICOS

AGUA POTABLE, ELECTRICIDAD

LOCALIDAD URBANA MAS CERCANA

OVALLE

DEMANDA TURISTICA

LOCAL, REGIONAL, NACIONAL

TELEFONO INFORMACION

(53) 620058

DISTANCIA EN KMS	CAPITAL REGIONAL	123
	CAPITAL COMUNAL	8

USO TURISTICO ACTUAL

ESTADO DE CONSERVACION BUENA

DESCRIPCION GENERAL

Con una extensión de 128 ha, se encuentra ubicado en el valle del río Hurtado. Se localiza sobre la formación geológica del cretácico tardío (hace 80 millones de años), denominada Viñita, de origen volcánico y sedimentario clástico continental. Geológicamente se distingue una parte inferior constituida por conglomerados y areniscas volcánicas, lavas y tobas, y una parte superior compuesta por rocas volcánicas. En la zona, además, se encuentra evidencias de una fauna fosilizada, consistente en restos óseos de vertebrados que corresponderían a dinosaurios Titanosaurios, del género Antarctosaurus. Lo anterior determina el atractivo de este Monumento Natural como centro de investigación y divulgación científica.

SERVICIO NACIONAL DE TURISMO

ATRATIVOS TURISTICOS 2012
REGION DE COQUIMBO

CODIGO ATRACTIVO

R04087



NOMBRE DEL ATRACTIVO	RESERVA NACIONAL LAS CHINCHILLAS	REGION	REGIÓN DE COQUIMBO
JERARQUIA	NACIONAL	PROVINCIA	CHOAPA
CATEGORIA	SITIO NATURAL	DIRECCION	A 15 KM AL NORESTE DE ILLAPEL
TIPO DE ATRACTIVO	ÁREA SILVESTRE PROTEGIDA O RESERVA DE FLORA Y FAUNA	COMUNA	ILLAPEL
TIPO DE PROPIEDAD	PÚBLICA	LOCALIDAD O SECTOR	AUCO
ADMINISTRACION	PÚBLICA	ESTACIONALIDAD DE USO	TODO EL AÑO
DEMANDA TURISTICA	LOCAL, REGIONAL, NACIONAL	LOCALIDAD URBANA MAS CERCANA	ILLAPEL
SUBTIPO DEL ATRACTIVO	ÁREA SILVESTRE PROTEGIDA O RESERVA DE FLORA Y FAUNA	DISTANCIA EN KMS	CAPITAL REGIONAL 300 CAPITAL COMUNAL 15
DOTACION SERVICIOS BASICOS	AGUA POTABLE, ELECTRICIDAD	ESTADO DE CONSERVACION	BUENA
TELEFONO INFORMACION	(53) 522331		
USO TURISTICO	ACTUAL		

DESCRIPCION GENERAL

Fue creada en 1983 y es el único lugar del país que se dedica a la conservación de este roedor. En ella se pueden observar siete especies distintas de mamíferos nativos, así como la flora y fauna típica de la región. Además de las chinchillas, otros pequeños mamíferos (principalmente roedores), 2 especies de zorros y felinos como el puma viven dentro de la reserva y las montañas circundantes. La reserva es hogar de un número de especies de aves, incluyendo ruseñor chileno, Tinamus chileno, Meadowlark de cola larga, mystax Turca y Hawk de Harris. Búho especies que habitan en el parque incluyen Athene cunicularia, búho pigmeo austral y gran cornudo. El cóndor andino también puede verse en el área.

SERVICIO NACIONAL DE TURISMO

ATRATIVOS TURISTICOS 2012
REGION DE COQUIMBO

CODIGO ATRACTIVO

R04088



NOMBRE DEL ATRACTIVO

SANTUARIO EL CARMELO (PIEDRA DE LA VIRGEN)

REGION

REGIÓN DE COQUIMBO

JERARQUIA

LOCAL

PROVINCIA

CHOAPA

CATEGORIA

FOLKLORE

DIRECCION

A 1 KM AL SUR DE LOS VILOS

COMUNA

LOS VILOS

TIPO DE ATRACTIVO

MANIFESTACIÓN RELIGIOSA O CREENCIA POPULAR

LOCALIDAD O SECTOR

LOS VILOS

TIPO DE PROPIEDAD

PRIVADA

SUBTIPO DEL ATRACTIVO

MANIFESTACIÓN RELIGIOSA O CREENCIA POPULAR

ESTACIONALIDAD DE USO

TODO EL AÑO

ADMINISTRACION

PRIVADA

DOTACION SERVICIOS BASICOS

AGUA POTABLE, ELECTRICIDAD

LOCALIDAD URBANA MAS CERCANA

LOS VILOS

DEMANDA TURISTICA

LOCAL

TELEFONO INFORMACION

(53) 541007

DISTANCIA EN KMS	CAPITAL REGIONAL	246
	CAPITAL COMUNAL	1

USO TURISTICO ACTUAL

ESTADO DE CONSERVACION BUENA

DESCRIPCION GENERAL

Se le conoce popularmente como Piedra de la Virgen, y es un lugar de oración con una amplia vista de la bahía. Incrustado en una piedra conocida como "Piedra de La Virgen", por su similitud desde lejos con la figura de la Virgen María. Es un templo cristiano donde los fieles llegan a orar en la pasividad de su entorno. Fue construido por la comunidad local en honor de la Virgen del Carmen. Posee jardines con flora autóctona y una de las mejores vistas del lugar; desde allí se aprecia el mar en toda su magnitud y el borde costero rocoso y sus acantilados. El santuario se encuentra abierto todos los días, de 10 a 13 y de 15 a 19 horas.

SERVICIO NACIONAL DE TURISMO

ATRATIVOS TURISTICOS 2012 REGION DE COQUIMBO

CODIGO ATRACTIVO

R04089



NOMBRE DEL ATRACTIVO

PLAYA LOS CHOROS

REGION

REGIÓN DE COQUIMBO

JERARQUIA

REGIONAL

PROVINCIA

ELQUI

CATEGORIA

SITIO NATURAL

DIRECCION

A 44 KM DE LA HIGUERA

COMUNA

LA HIGUERA

TIPO DE ATRACTIVO

COSTA

LOCALIDAD O SECTOR

LOS CHOROS

TIPO DE PROPIEDAD

PÚBLICA

SUBTIPO DEL ATRACTIVO

PLAYA O BALNEARIO

ESTACIONALIDAD DE USO

TODO EL AÑO

ADMINISTRACION

PÚBLICA

DOTACION SERVICIOS BASICOS

SIN SERVICIOS

LOCALIDAD URBANA MAS CERCANA

LA HIGUERA

DEMANDA TURISTICA

LOCAL, REGIONAL

TELEFONO INFORMACION

(51) 213088

DISTANCIA EN KMS	CAPITAL REGIONAL	94
	CAPITAL COMUNAL	44

USO TURISTICO ACTUAL

ESTADO DE CONSERVACION BUENA

DESCRIPCION GENERAL

La playa que comprende 16 km de extensión, casi recta y expuesta a los vientos del suroeste. Se caracteriza por sus piedras en grandes extensiones, por ser ventosa y con fuerte oleaje, por lo que no es apta para baños.



SERVICIO NACIONAL DE TURISMO

ATRATIVOS TURISTICOS 2012 REGION DE COQUIMBO

CODIGO ATRACTIVO

R04090

NOMBRE DEL ATRACTIVO

PUNTA CHUNGUNGO

REGION

REGIÓN DE COQUIMBO

JERARQUIA

LOCAL

PROVINCIA

ELQUI

CATEGORIA

SITIO NATURAL

DIRECCION

COMUNA

LA HIGUERA

TIPO DE ATRACTIVO

COSTA

LOCALIDAD O SECTOR

CHUNGUNGO

TIPO DE PROPIEDAD

PÚBLICA

SUBTIPO DEL ATRACTIVO

PENÍNSULA, CABO O PUNTA

ESTACIONALIDAD DE USO

TODO EL AÑO

ADMINISTRACION

PÚBLICA

DOTACION SERVICIOS BASICOS

LOCALIDAD URBANA MAS CERCANA

DEMANDA TURISTICA

LOCAL

TELEFONO INFORMACION

DISTANCIA EN KMS	CAPITAL REGIONAL	81
	CAPITAL COMUNAL	28

USO TURISTICO ACTUAL

ESTADO DE CONSERVACION BUENA

DESCRIPCION GENERAL

SERVICIO NACIONAL DE TURISMO

ATRATIVOS TURISTICOS 2012 REGION DE COQUIMBO

CODIGO ATRACTIVO

R04091



NOMBRE DEL ATRACTIVO	REGION
LA HIGUERA	REGIÓN DE COQUIMBO

JERARQUIA	PROVINCIA
LOCAL	ELQUI

CATEGORIA	DIRECCION
REALIZACIÓN TÉCNICA, CIENTÍFICA O ARTÍSTICA CONTEMPORÁNEA	A 60 KM AL NORTE DE LA SERENA

TIPO DE ATRACTIVO	COMUNA
OBRA DE ARTE O TÉCNICA	LA HIGUERA

TIPO DE PROPIEDAD	LOCALIDAD O SECTOR
PÚBLICA	LA HIGUERA

ADMINISTRACION	ESTACIONALIDAD DE USO
PÚBLICA	TODO EL AÑO

DOTACION SERVICIOS BASICOS	LOCALIDAD URBANA MAS CERCANA
AGUA POTABLE, ELECTRICIDAD	LA HIGUERA

TELEFONO INFORMACION	DISTANCIA EN KMS	CAPITAL REGIONAL	60
(51) 213088		CAPITAL COMUNAL	0

USO TURISTICO	ACTUAL	ESTADO DE CONSERVACION	BUENA
----------------------	--------	-------------------------------	-------

DESCRIPCION GENERAL

La Higuera, fue fundada un 22 de Diciembre de 1842. Antes de su fundación, este territorio fue antiguo asentamiento humano, es el caso de su costa donde se revela por testimonios dejados, la presencia de hombres de la cultura del anzuelo de concha hacia el año 3.400 a.c., posteriormente fue ocupado por Changos y Camanchacas que consideraron estas tierras privilegiadas para establecerse.

SERVICIO NACIONAL DE TURISMO

ATRATIVOS TURISTICOS 2012
REGION DE COQUIMBO

CODIGO ATRACTIVO

R04092



NOMBRE DEL ATRACTIVO	PLAYA LA DESPENSA	REGION	REGIÓN DE COQUIMBO
JERARQUIA	LOCAL	PROVINCIA	ELQUI
CATEGORIA	SITIO NATURAL	DIRECCION	A 22 KM DE LA HIGUERA
TIPO DE ATRACTIVO	COSTA	COMUNA	LA HIGUERA
TIPO DE PROPIEDAD	PÚBLICA	LOCALIDAD O SECTOR	CALETA LOS HORNOS
ADMINISTRACION	PÚBLICA	ESTACIONALIDAD DE USO	TODO EL AÑO
DEMANDA TURISTICA	LOCAL	LOCALIDAD URBANA MAS CERCANA	LA HIGUERA
SUBTIPO DEL ATRACTIVO	PLAYA O BALNEARIO	DISTANCIA EN KMS	CAPITAL REGIONAL 36 CAPITAL COMUNAL 22
DOTACION SERVICIOS BASICOS	SIN SERVICIOS	ESTADO DE CONSERVACION	REGULAR
TELEFONO INFORMACION	(51) 213088		

USO TURISTICO ACTUAL

DESCRIPCION GENERAL

Playa localizada al costado norte de Caleta Los Hornos. Posee 2 km de longitud, de suaves arenas de color amarillo, rica en fauna marina y de fuerte oleaje. Presenta óptimas condiciones para la pesca deportiva de orilla, es posible capturar corvina, lenguado y pichihuén. Esta playa no es apta para el baño, pero en ella se pueden practicar ciertos deportes náuticos como el surf.



SERVICIO NACIONAL DE TURISMO

ATRATIVOS TURISTICOS 2012 REGION DE COQUIMBO

CODIGO ATRACTIVO

R04093

NOMBRE DEL ATRACTIVO

ISLOTE PÁJAROS

REGION

REGIÓN DE COQUIMBO

JERARQUIA

LOCAL

PROVINCIA

ELQUI

CATEGORIA

SITIO NATURAL

DIRECCION

COMUNA

LA HIGUERA

TIPO DE ATRACTIVO

COSTA

LOCALIDAD O SECTOR

ISLOTE PÁJAROS

TIPO DE PROPIEDAD

PÚBLICA

SUBTIPO DEL ATRACTIVO

ISLA O ARCHIPIÉLAGO

ESTACIONALIDAD DE USO

TODO EL AÑO

ADMINISTRACION

PÚBLICA

DOTACION SERVICIOS BASICOS

LOCALIDAD URBANA MAS CERCANA

LA HIGUERA

DEMANDA TURISTICA

LOCAL

TELEFONO INFORMACION

DISTANCIA EN KMS	CAPITAL REGIONAL
	CAPITAL COMUNAL

USO TURISTICO ACTUAL

ESTADO DE CONSERVACION BUENA

DESCRIPCION GENERAL

Paseos en embarcaciones menores que ofrecen los pescadores hacia el islote pájaros donde se encuentra una colonia de lobos de mar y aves marinas.

SERVICIO NACIONAL DE TURISMO

ATRATIVOS TURISTICOS 2012
REGION DE COQUIMBO

CODIGO ATRACTIVO

R04094



NOMBRE DEL ATRACTIVO

LAMBERT

REGION

REGIÓN DE COQUIMBO

JERARQUIA

LOCAL

PROVINCIA

ELQUI

CATEGORIA

FOLKLORE

DIRECCION

A 20 KM AL NORTE DE LA SERENA

TIPO DE ATRACTIVO

ARQUITECTURA POPULAR ESPONTÁNEA

COMUNA

LA SERENA

LOCALIDAD O SECTOR

LAMBERT

TIPO DE PROPIEDAD

PÚBLICA

SUBTIPO DEL ATRACTIVO

PUEBLO

ESTACIONALIDAD DE USO

TODO EL AÑO

ADMINISTRACION

PÚBLICA

DOTACION SERVICIOS BASICOS

AGUA POTABLE, ELECTRICIDAD

LOCALIDAD URBANA MAS CERCANA

LA SERENA

DEMANDA TURISTICA

LOCAL

TELEFONO INFORMACION

(51) 206631

DISTANCIA EN KMS	CAPITAL REGIONAL	20
	CAPITAL COMUNAL	20

USO TURISTICO ACTUAL

ESTADO DE CONSERVACION BUENA

DESCRIPCION GENERAL

Localidad minera que lleva el nombre del empresario minero Carlos S. Lambert. Lambert llegó por primera vez a Chile en 1817 y al año siguiente se estableció en Coquimbo, como representante de la Compañía Inglesa Sud América, con sede en La Serena.

ATRATIVOS TURISTICOS 2012
REGION DE COQUIMBO

CODIGO ATRACTIVO

R04095



NOMBRE DEL ATRACTIVO	REGION
FARO PUNTA DE TORTUGA	REGIÓN DE COQUIMBO

JERARQUIA	PROVINCIA
LOCAL	ELQUI

CATEGORIA	DIRECCION
REALIZACIÓN TÉCNICA, CIENTÍFICA O ARTÍSTICA CONTEMPORÁNEA	AVDA. LATORRE, COQUIMBO

TIPO DE ATRACTIVO	COMUNA
OBRA DE ARTE O TÉCNICA	COQUIMBO

TIPO DE PROPIEDAD	LOCALIDAD O SECTOR
PÚBLICA	COQUIMBO

ADMINISTRACION	ESTACIONALIDAD DE USO
PÚBLICA	TODO EL AÑO

DOTACION SERVICIOS BASICOS	LOCALIDAD URBANA MAS CERCANA
AGUA POTABLE, ELECTRICIDAD	COQUIMBO

TELEFONO INFORMACION	DISTANCIA EN KMS	CAPITAL REGIONAL	14
(51) 311024		CAPITAL COMUNAL	0

USO TURISTICO	ACTUAL CON RESTRICCIÓN	ESTADO DE CONSERVACION	BUENA
----------------------	------------------------	-------------------------------	-------

DESCRIPCION GENERAL

Este faro fue inaugurado el 01 de Junio del año 1886, durante la presidencia de Don José Joaquín Pérez. Su construcción, única en su estilo inglés de pino oregón, data de 1905, siendo su constructor el ingeniero don Enrique Siemens y su primer guardafaros don Samuel Rodeles Martínez. El 29 de Agosto de 1899 el faro fue dotado de una señal de niebla, la cual funcionaba con estanques de aire comprimido. Su nombre obedece a la similitud que tiene el lugar con una tortuga mirado desde el mar cuando los navegantes hacen su entrada a la bahía de Coquimbo. La estructura tiene 3,9 metros de altura.



SERVICIO NACIONAL DE TURISMO

ATRATIVOS TURISTICOS 2012 REGION DE COQUIMBO

CODIGO ATRACTIVO

R04096

NOMBRE DEL ATRACTIVO

BAHÍA BARNES

REGION

REGIÓN DE COQUIMBO

JERARQUIA

REGIONAL

PROVINCIA

ELQUI

CATEGORIA

SITIO NATURAL

DIRECCION

COMUNA

COQUIMBO

TIPO DE ATRACTIVO

COSTA

LOCALIDAD O SECTOR

BAHÍA BARNES

TIPO DE PROPIEDAD

PÚBLICA

SUBTIPO DEL ATRACTIVO

BAHÍA O CALETA

ESTACIONALIDAD DE USO

TODO EL AÑO

ADMINISTRACION

PÚBLICA

DOTACION SERVICIOS BASICOS

LOCALIDAD URBANA MAS CERCANA

COQUIMBO

DEMANDA TURISTICA

LOCAL, REGIONAL

TELEFONO INFORMACION

DISTANCIA EN KMS	CAPITAL REGIONAL	
	CAPITAL COMUNAL	

USO TURISTICO ACTUAL

ESTADO DE CONSERVACION BUENA

DESCRIPCION GENERAL



SERVICIO NACIONAL DE TURISMO

ATRATIVOS TURISTICOS 2012 REGION DE COQUIMBO

CODIGO ATRACTIVO

R04097

NOMBRE DEL ATRACTIVO

LAGUNA LAMOLANA

REGION

REGIÓN DE COQUIMBO

JERARQUIA

LOCAL

PROVINCIA

ELQUI

CATEGORIA

SITIO NATURAL

DIRECCION

COMUNA

COQUIMBO

TIPO DE ATRACTIVO

LAGO, LAGUNA O HUMEDAL

LOCALIDAD O SECTOR

TIPO DE PROPIEDAD

PÚBLICA

SUBTIPO DEL ATRACTIVO

LAGO, LAGUNA O HUMEDAL

ESTACIONALIDAD DE USO

TODO EL AÑO

ADMINISTRACION

PÚBLICA

DOTACION SERVICIOS BASICOS

LOCALIDAD URBANA MAS CERCANA

DEMANDA TURISTICA

LOCAL

TELEFONO INFORMACION

DISTANCIA EN KMS CAPITAL REGIONAL
CAPITAL COMUNAL

USO TURISTICO ACTUAL

ESTADO DE CONSERVACION BUENA

DESCRIPCION GENERAL

SERVICIO NACIONAL DE TURISMO

ATRATIVOS TURISTICOS 2012 REGION DE COQUIMBO

CODIGO ATRACTIVO

R04098



NOMBRE DEL ATRACTIVO

PLAYA LAS MOSTAZAS

REGION

REGIÓN DE COQUIMBO

JERARQUIA

REGIONAL

PROVINCIA

ELQUI

CATEGORIA

SITIO NATURAL

DIRECCION

A 28 KM AL SUR DE COQUIMBO

COMUNA

COQUIMBO

TIPO DE ATRACTIVO

COSTA

LOCALIDAD O SECTOR

MORRILLOS

TIPO DE PROPIEDAD

PRIVADA

SUBTIPO DEL ATRACTIVO

PLAYA O BALNEARIO

ESTACIONALIDAD DE USO

TODO EL AÑO

ADMINISTRACION

PRIVADA

DOTACION SERVICIOS BASICOS

AGUA POTABLE, ELECTRICIDAD

LOCALIDAD URBANA MAS CERCANA

COQUIMBO

DEMANDA TURISTICA

LOCAL, REGIONAL

TELEFONO INFORMACION

(51) 313971

DISTANCIA EN KMS	CAPITAL REGIONAL	40
	CAPITAL COMUNAL	28

USO TURISTICO ACTUAL

ESTADO DE CONSERVACION BUENA

DESCRIPCION GENERAL

Es una playa de 3 km. de extensión que mantiene su estado natural e invita a disfrutar del paisaje marino y la práctica de la pesca. Cuenta con servicio de camping.

SERVICIO NACIONAL DE TURISMO

ATRATIVOS TURISTICOS 2012
REGION DE COQUIMBO

CODIGO ATRACTIVO

R04099



NOMBRE DEL ATRACTIVO

CERRO LA VIRGEN

REGION

REGIÓN DE COQUIMBO

JERARQUIA

LOCAL

PROVINCIA

ELQUI

CATEGORIA

SITIO NATURAL

DIRECCION

A 2 KM AL NORTE DE VICUÑA

TIPO DE ATRACTIVO

MONTAÑA

COMUNA

VICUÑA

LOCALIDAD O SECTOR

VICUÑA

TIPO DE PROPIEDAD

PÚBLICA

SUBTIPO DEL ATRACTIVO

CERRO

ESTACIONALIDAD DE USO

TODO EL AÑO

ADMINISTRACION

PÚBLICA

DOTACION SERVICIOS BASICOS

AGUA POTABLE, ELECTRICIDAD

LOCALIDAD URBANA MAS CERCANA

VICUÑA

DEMANDA TURISTICA

LOCAL

TELEFONO INFORMACION

(51) 209103

DISTANCIA EN KMS	CAPITAL REGIONAL	63
	CAPITAL COMUNAL	2

USO TURISTICO ACTUAL

ESTADO DE CONSERVACION BUENA

DESCRIPCION GENERAL

Es un mirador natural desde donde se logra una hermosa vista panorámica de la ciudad y del valle que la contiene. Sitio ideal para sacar fotografías. También es un lugar de peregrinación religiosa.

ATRATIVOS TURISTICOS 2012
REGION DE COQUIMBO

CODIGO ATRACTIVO

R04100



NOMBRE DEL ATRACTIVO

VICUÑA

REGION

REGIÓN DE COQUIMBO

JERARQUIA

NACIONAL

PROVINCIA

ELQUI

CATEGORIA

REALIZACIÓN TÉCNICA, CIENTÍFICA O
ARTÍSTICA CONTEMPORÁNEA

DIRECCION

A 62 KM AL ESTE DE LA SERENA

TIPO DE ATRACTIVO

OBRA DE ARTE O TÉCNICA

COMUNA

VICUÑA

LOCALIDAD O SECTOR

VICUÑA

TIPO DE PROPIEDAD

PÚBLICA

SUBTIPO DEL ATRACTIVO

CIUDAD

ESTACIONALIDAD DE USO

TODO EL AÑO

ADMINISTRACION

PÚBLICA

DOTACION SERVICIOS BASICOS

AGUA POTABLE, ELECTRICIDAD

LOCALIDAD URBANA MAS CERCANA

VICUÑA

DEMANDA TURISTICA

LOCAL, REGIONAL, NACIONAL

TELEFONO INFORMACION

(51) 209103

DISTANCIA	CAPITAL REGIONAL	62
EN KMS	CAPITAL COMUNAL	0

USO TURISTICO ACTUAL

ESTADO DE CONSERVACION BUENA

DESCRIPCION GENERAL

Cabecera comunal. La actual ciudad de Vicuña fue fundada el 22 de febrero de 1821, por el Coronel don Joaquín Vicuña Larraín, quien fuera el primer Intendente de la Provincia de Coquimbo, por orden de don Bernardo O'Higgins, con el nombre de Villa de San Isidro de Vicuña. En 1872, obtiene el título de Ciudad y pasa a llamarse simplemente Vicuña, en honor a su fundador. Vicuña también es conocida como la capital del Valle de Elqui y del Pisco Chileno, además de ser el lugar de nacimiento de la poetisa chilena Gabriela Mistral, ganadora del Premio Nobel de Literatura en el año 1945.



SERVICIO NACIONAL DE TURISMO

ATRATIVOS TURISTICOS 2012 REGION DE COQUIMBO

CODIGO ATRACTIVO

R04101

NOMBRE DEL ATRACTIVO

PERALILLO

REGION

REGIÓN DE COQUIMBO

JERARQUIA

LOCAL

PROVINCIA

ELQUI

CATEGORIA

FOLKLORE

DIRECCION**COMUNA**

VICUÑA

TIPO DE ATRACTIVO

ARQUITECTURA POPULAR ESPONTÁNEA

LOCALIDAD O SECTOR

PERALILLO

TIPO DE PROPIEDAD

PÚBLICA

SUBTIPO DEL ATRACTIVO

PUEBLO

ESTACIONALIDAD DE USO

TODO EL AÑO

ADMINISTRACION

PÚBLICA

DOTACION SERVICIOS BASICOS**LOCALIDAD URBANA MAS CERCANA****DEMANDA TURISTICA**

LOCAL

TELEFONO INFORMACION

DISTANCIA EN KMS	CAPITAL REGIONAL	74
	CAPITAL COMUNAL	14

USO TURISTICO ACTUAL**ESTADO DE CONSERVACION** BUENA**DESCRIPCION GENERAL**

Peralillo es cuna de grandes personajes, como Petronila Alcayaga, madre de la poetisa Gabriela Mistral; Dolores Pinto Alcayaga, la primera alcaldesa en la historia de Chile; Victoria Tagle Caviedes, la primera ingeniero agrónomo de Sudamérica; el poeta Carlos Mondaca Cortés; los ex alcaldes Atanasio Cerda y Ramón Olivares Yáñez; y otros personajes más.

ATRATIVOS TURISTICOS 2012
REGION DE COQUIMBO

CODIGO ATRACTIVO

R04102



NOMBRE DEL ATRACTIVO	REGION
EMBALSE PUCLARO	REGIÓN DE COQUIMBO

JERARQUIA	PROVINCIA
REGIONAL	ELQUI

CATEGORIA	DIRECCION
REALIZACIÓN TÉCNICA, CIENTÍFICA O ARTÍSTICA CONTEMPORÁNEA	A 21 KM AL OESTE DE VICUÑA

TIPO DE ATRACTIVO	COMUNA
OBRA DE ARTE O TÉCNICA	VICUÑA

SUBTIPO DEL ATRACTIVO	LOCALIDAD O SECTOR
OBRA DE INGENIERÍA	GUALLIGUAICA

TIPO DE PROPIEDAD	ESTACIONALIDAD DE USO
PÚBLICA	TODO EL AÑO

ADMINISTRACION	LOCALIDAD URBANA MAS CERCANA
PÚBLICA	VICUÑA

DOTACION SERVICIOS BASICOS	DISTANCIA EN KMS	CAPITAL REGIONAL	41
AGUA POTABLE, ELECTRICIDAD		CAPITAL COMUNAL	21

TELEFONO INFORMACION	DISTANCIA EN KMS	CAPITAL REGIONAL	41
(51) 209103		CAPITAL COMUNAL	21

USO TURISTICO	ACTUAL	ESTADO DE CONSERVACION	BUENA
----------------------	--------	-------------------------------	-------

DESCRIPCION GENERAL

El embalse Puclaro está situado sobre el antiguo pueblo de Gualliguaica. Su construcción se inicia en agosto de 1996, y el 15 de octubre de 1999 se inició el llenado del embalse, pese las pérdidas causadas por los temporales de agosto de 1997, que alteraron el plan de construcción. Técnicas aplicables a grandes presas determinan la capacidad del Embalse Puclaro en 200.000.000 m³, permitiendo una adecuada seguridad de riego a 20.700 hectáreas aproximadamente, lo que significa más que duplicar el área regada antes de la construcción de la represa. La obra beneficia a 2.508 predios con un tamaño medio de 8 ha. por predio.

SERVICIO NACIONAL DE TURISMO

ATRATIVOS TURISTICOS 2012
REGION DE COQUIMBO

CODIGO ATRACTIVO

R04103



NOMBRE DEL ATRACTIVO

DIAGUITAS

REGION

REGIÓN DE COQUIMBO

JERARQUIA

LOCAL

PROVINCIA

ELQUI

CATEGORIA

FOLKLORE

DIRECCION

A 7 KM AL ESTE DE VICUÑA

TIPO DE ATRACTIVO

ARQUITECTURA POPULAR ESPONTÁNEA

COMUNA

VICUÑA

LOCALIDAD O SECTOR

DIAGUITAS

TIPO DE PROPIEDAD

PÚBLICA

SUBTIPO DEL ATRACTIVO

PUEBLO

ESTACIONALIDAD DE USO

TODO EL AÑO

ADMINISTRACION

PÚBLICA

DOTACION SERVICIOS BASICOS

AGUA POTABLE, ELECTRICIDAD

LOCALIDAD URBANA MAS CERCANA

VICUÑA

DEMANDA TURISTICA

LOCAL

TELEFONO INFORMACION

(51) 209103

DISTANCIA EN KMS	CAPITAL REGIONAL	71
	CAPITAL COMUNAL	7

USO TURISTICO ACTUAL

ESTADO DE CONSERVACION BUENA

DESCRIPCION GENERAL

Este pintoresco pueblo se caracteriza por la venta de productos típicos del Valle del Elqui, especialmente de réplicas en cerámica de la artesanía diaguita. Cuenta con una antigua iglesia (1867) y una plaza central.

SERVICIO NACIONAL DE TURISMO

ATRATIVOS TURISTICOS 2012
REGION DE COQUIMBO

CODIGO ATRACTIVO

R04104



NOMBRE DEL ATRACTIVO

PAIHUANO

REGION

REGIÓN DE COQUIMBO

JERARQUIA

REGIONAL

PROVINCIA

ELQUI

CATEGORIA

FOLKLORE

DIRECCION

A 30 KM AL SURESTE DE VICUÑA

COMUNA

PAIHUANO

TIPO DE ATRACTIVO

ARQUITECTURA POPULAR ESPONTÁNEA

LOCALIDAD O SECTOR

PAIHUANO

TIPO DE PROPIEDAD

PÚBLICA

SUBTIPO DEL ATRACTIVO

PUEBLO

ESTACIONALIDAD DE USO

TODO EL AÑO

ADMINISTRACION

PÚBLICA

DOTACION SERVICIOS BASICOS

AGUA POTABLE, ELECTRICIDAD

LOCALIDAD URBANA MAS CERCANA

PAIHUANO

DEMANDA TURISTICA

LOCAL, REGIONAL

TELEFONO INFORMACION

(51) 451015

DISTANCIA EN KMS	CAPITAL REGIONAL	92
	CAPITAL COMUNAL	0

USO TURISTICO ACTUAL

ESTADO DE CONSERVACION BUENA

DESCRIPCION GENERAL

Cabecera de la comuna del mismo nombre, creada el 22 de Diciembre de 1891.

SERVICIO NACIONAL DE TURISMO

ATRATIVOS TURISTICOS 2012
REGION DE COQUIMBO

CODIGO ATRACTIVO

R04105



NOMBRE DEL ATRACTIVO

SECTOR DE MONTE GRANDE (ZT)

REGION

REGIÓN DE COQUIMBO

JERARQUIA

NACIONAL

PROVINCIA

ELQUI

CATEGORIA

FOLKLORE

DIRECCION

A 4 KM AL NORTE DE PISCO ELQUI

TIPO DE ATRACTIVO

ARQUITECTURA POPULAR ESPONTÁNEA

COMUNA

PAIHUANO

LOCALIDAD O SECTOR

MONTE GRANDE

TIPO DE PROPIEDAD

PÚBLICA

SUBTIPO DEL ATRACTIVO

PUEBLO

ESTACIONALIDAD DE USO

TODO EL AÑO

ADMINISTRACION

PÚBLICA

DOTACION SERVICIOS BASICOS

AGUA POTABLE, ELECTRICIDAD

LOCALIDAD URBANA MAS CERCANA

MONTE GRANDE

DEMANDA TURISTICA

LOCAL, REGIONAL, NACIONAL

TELEFONO INFORMACION

(51) 451015

DISTANCIA	CAPITAL REGIONAL	92
EN KMS	CAPITAL COMUNAL	9

USO TURISTICO ACTUAL

ESTADO DE CONSERVACION BUENA

DESCRIPCION GENERAL

Declarado Zona Típica D.S. 621 del 31/07/1990. Se incluye: Iglesia, Vieja casa-escuela, casa de fundo vecina a la plazoleta y tumba de Gabriela Mistral. Es un pueblo ubicado a 110 metros por sobre el nivel del mar. Formado por una angosta calle situada entre el río y el cerro. En Monte Grande, es posible acceder a la plaza central, la iglesia, la Casa y Escuela de Gabriela Mistral y a la tumba de la poetisa, así como también a múltiples servicios turísticos y a las pisqueras de la zona mediante visitas guiadas.

SERVICIO NACIONAL DE TURISMO

ATRATIVOS TURISTICOS 2012
REGION DE COQUIMBO

CODIGO ATRACTIVO

R04106



NOMBRE DEL ATRACTIVO

PISCO ELQUI

REGION

REGIÓN DE COQUIMBO

JERARQUIA

REGIONAL

PROVINCIA

ELQUI

CATEGORIA

FOLKLORE

DIRECCION

A 4 KM AL NORTE DE MONTE GRANDE

TIPO DE ATRACTIVO

ARQUITECTURA POPULAR ESPONTÁNEA

COMUNA

PAIHUANO

LOCALIDAD O SECTOR

PISCO ELQUI

TIPO DE PROPIEDAD

PÚBLICA

SUBTIPO DEL ATRACTIVO

PUEBLO

ESTACIONALIDAD DE USO

TODO EL AÑO

ADMINISTRACION

PÚBLICA

DOTACION SERVICIOS BASICOS

AGUA POTABLE, ELECTRICIDAD

LOCALIDAD URBANA MAS CERCANA

MONTE GRANDE

DEMANDA TURISTICA

LOCAL, REGIONAL

TELEFONO INFORMACION

(51) 451015

DISTANCIA	CAPITAL REGIONAL	105
EN KMS	CAPITAL COMUNAL	13

USO TURISTICO ACTUAL

ESTADO DE CONSERVACION BUENA

DESCRIPCION GENERAL

El nombre "Pisco Elqui" ya dice relación con el licor emblemático que ha dado característica a esta región, al valle, y por ende al pueblo del mismo nombre. Pisco Elqui está rodeado por viñas. Cabe recordar que este valle fue la cuna del Pisco y de ahí que en el año 1936 se adoptó el nombre de Pisco Elqui el que se conserva hasta el día de hoy. Este pueblo es un oasis verde situado entre las montañas áridas del medio desierto.

SERVICIO NACIONAL DE TURISMO

**ATRATIVOS TURISTICOS 2012
 REGION DE COQUIMBO**

CODIGO ATRACTIVO

R04107



NOMBRE DEL ATRACTIVO	COCHIGUAZ	REGION	REGIÓN DE COQUIMBO
JERARQUIA	REGIONAL	PROVINCIA	ELQUI
CATEGORIA	FOLKLORE	DIRECCION	
TIPO DE ATRACTIVO	ARQUITECTURA POPULAR ESPONTÁNEA	COMUNA	PAIHUANO
TIPO DE PROPIEDAD	PÚBLICA	LOCALIDAD O SECTOR	COCHIGUAZ
ADMINISTRACION	PÚBLICA	ESTACIONALIDAD DE USO	TODO EL AÑO
DEMANDA TURISTICA	LOCAL, REGIONAL	LOCALIDAD URBANA MAS CERCANA	
SUBTIPO DEL ATRACTIVO	PUEBLO	DISTANCIA EN KMS	CAPITAL REGIONAL CAPITAL COMUNAL
DOTACION SERVICIOS BASICOS		ESTADO DE CONSERVACION	BUENA
TELEFONO INFORMACION			

USO TURISTICO ACTUAL

DESCRIPCION GENERAL

Considerado por muchos como un punto energético importante, Cochiguaz es considerado como un lugar lleno de mística bajo las estrellas. Importante es su oferta turística, la cual aprovecha la belleza del paisaje entre valles, con cálidos cerros y frescos ríos, los cuales se complementan con una visión turística ligada a lo espiritual y de reconfortante descanso. En esta localidad podemos encontrar el Observatorio Cancana, Apart Hotel Alma Zen y Cabalgatas Altos de Cochiguaz. Todas estas empresas se encuentran adheridas al Programa de Mejoramiento para la Competitividad del Turismo Astronómico que busca proyectar este turismo de intereses especiales, de la región de Coquimbo al mundo.

SERVICIO NACIONAL DE TURISMO

ATRATIVOS TURISTICOS 2012 REGION DE COQUIMBO

CODIGO ATRACTIVO

R04110



NOMBRE DEL ATRACTIVO	ALCOHUAZ	REGION	REGIÓN DE COQUIMBO
JERARQUIA	LOCAL	PROVINCIA	ELQUI
CATEGORIA	FOLKLORE	DIRECCION	A 29 KM AL SUR DE PAIHUANO
TIPO DE ATRACTIVO	ARQUITECTURA POPULAR ESPONTÁNEA	COMUNA	PAIHUANO
TIPO DE PROPIEDAD	PÚBLICA	LOCALIDAD O SECTOR	ALCOHUAZ
ADMINISTRACION	PÚBLICA	ESTACIONALIDAD DE USO	TODO EL AÑO
DEMANDA TURISTICA	LOCAL	LOCALIDAD URBANA MAS CERCANA	PAIHUANO
SUBTIPO DEL ATRACTIVO	PUEBLO	DISTANCIA EN KMS	CAPITAL REGIONAL 121 CAPITAL COMUNAL 29
DOTACION SERVICIOS BASICOS	AGUA POTABLE, ELECTRICIDAD	ESTADO DE CONSERVACION	BUENA
TELEFONO INFORMACION	(51) 451015		

DESCRIPCION GENERAL

Alcohuaz es una localidad ubicada en el corazón del valle de Elqui. La geografía que otorga este sector invita a vivir una fiesta estelar, en la que la magia del cielo diáfano logra que miles de estrellas reciban a todos quienes deseen vivir un buen descanso y alejado del ruido de las ciudades. Casi sin contaminación lumínica, Alcohuaz y sus servicios otorga lo que sin duda es una ventaja para todos los aficionados a la apreciación astronómica.

SERVICIO NACIONAL DE TURISMO

ATRATIVOS TURISTICOS 2012
REGION DE COQUIMBO

CODIGO ATRACTIVO

R04111



NOMBRE DEL ATRACTIVO	REGION
ANDACOLLO	REGIÓN DE COQUIMBO

JERARQUIA	PROVINCIA
REGIONAL	ELQUI

CATEGORIA	DIRECCION
REALIZACIÓN TÉCNICA, CIENTÍFICA O ARTÍSTICA CONTEMPORÁNEA	A 54 KM AL SURESTE DE LA SERENA

TIPO DE ATRACTIVO	COMUNA
OBRA DE ARTE O TÉCNICA	ANDACOLLO

TIPO DE PROPIEDAD	LOCALIDAD O SECTOR
PÚBLICA	ANDACOLLO

ADMINISTRACION	ESTACIONALIDAD DE USO
PÚBLICA	TODO EL AÑO

DOTACION SERVICIOS BASICOS	LOCALIDAD URBANA MAS CERCANA
AGUA POTABLE, ELECTRICIDAD	ANDACOLLO

TELEFONO INFORMACION	DISTANCIA EN KMS	CAPITAL REGIONAL	54
(51) 337900		CAPITAL COMUNAL	0

USO TURISTICO	ACTUAL	ESTADO DE CONSERVACION	BUENA
----------------------	--------	-------------------------------	-------

DESCRIPCION GENERAL

La economía de Andacollo ha dependido históricamente de la actividad minera, en concreto de medianas y pequeñas explotaciones de cobre y oro. Inmerso entre dos cerros, esta localidad forma parte de las últimas ramificaciones de la Cordillera de los Andes y está situada a una altura de 1.100 metros sobre el nivel del mar. Llegando al pueblo de Andacollo se puede observar relaves de antigua minería, empresa minera que procesa cobre, más dos torres de las iglesias que caracterizan a la ciudad. Estando en esta ciudad es importante recorrer la calle principal denominado José Tomas de Urmeneta y tiene la particularidad que recorre la parte principal de la ciudad, lo que permite conocerla caminando.



SERVICIO NACIONAL DE TURISMO

ATRATIVOS TURISTICOS 2012 REGION DE COQUIMBO

CODIGO ATRACTIVO

R04112



NOMBRE DEL ATRACTIVO	REGION
PICHASCA	REGIÓN DE COQUIMBO

JERARQUIA	PROVINCIA
LOCAL	LIMARI

CATEGORIA	DIRECCION
FOLKLORE	A 10 KM AL ESTE DE SAMO ALTO

TIPO DE ATRACTIVO	COMUNA
ARQUITECTURA POPULAR ESPONTÁNEA	RÍO HURTADO

SUBTIPO DEL ATRACTIVO	LOCALIDAD O SECTOR
PUEBLO	PICHASCA

TIPO DE PROPIEDAD
PÚBLICA

ADMINISTRACION
PÚBLICA

DEMANDA TURISTICA
LOCAL

DOTACION SERVICIOS BASICOS	LOCALIDAD URBANA MAS CERCANA
AGUA POTABLE, ELECTRICIDAD	

TELEFONO INFORMACION	DISTANCIA EN KMS	CAPITAL REGIONAL	123
(53) 691012	CAPITAL COMUNAL		10

USO TURISTICO	ACTUAL	ESTADO DE CONSERVACION	BUENA
----------------------	--------	-------------------------------	-------

DESCRIPCION GENERAL

Pintoresco poblado precordillerano de antiguas tradiciones campesinas. Lugar de observación de bandadas de loros trichahues o barranqueros.



SERVICIO NACIONAL DE TURISMO

ATRATIVOS TURISTICOS 2012 REGION DE COQUIMBO

CODIGO ATRACTIVO

R04113



NOMBRE DEL ATRACTIVO	REGION
SAMO BAJO	REGIÓN DE COQUIMBO

JERARQUIA	PROVINCIA
LOCAL	LIMARI

CATEGORIA	DIRECCION
FOLKLORE	14 KM AL ESTE DE OVALLE

TIPO DE ATRACTIVO	COMUNA
ARQUITECTURA POPULAR ESPONTÁNEA	OVALLE

TIPO DE PROPIEDAD	LOCALIDAD O SECTOR
PÚBLICA	SAMO BAJO

SUBTIPO DEL ATRACTIVO	ESTACIONALIDAD DE USO
PUEBLO	TODO EL AÑO

DOTACION SERVICIOS BASICOS	LOCALIDAD URBANA MAS CERCANA
	OVALLE

TELEFONO INFORMACION	DISTANCIA EN KMS	CAPITAL REGIONAL	98
		CAPITAL COMUNAL	14

USO TURISTICO	ACTUAL	ESTADO DE CONSERVACION	BUENA
----------------------	--------	-------------------------------	-------

DESCRIPCION GENERAL

Caserío situado en la margen del río Guamalata como a 30 kilómetros más abajo de Samo Alto. Dista unos 14 kilómetros hacia el E. de la ciudad de Ovalle.

ATRATIVOS TURISTICOS 2012
REGION DE COQUIMBO

CODIGO ATRACTIVO

R04114



NOMBRE DEL ATRACTIVO	REGION
OVALLE	REGIÓN DE COQUIMBO

JERARQUIA	PROVINCIA
REGIONAL	LIMARI

CATEGORIA	DIRECCION
REALIZACIÓN TÉCNICA, CIENTÍFICA O ARTÍSTICA CONTEMPORÁNEA	A 33 KM AL SURESTE DE MONTE PATRIA

TIPO DE ATRACTIVO	COMUNA
OBRA DE ARTE O TÉCNICA	OVALLE

TIPO DE PROPIEDAD	LOCALIDAD O SECTOR
PÚBLICA	OVALLE

ADMINISTRACION	ESTACIONALIDAD DE USO
PÚBLICA	TODO EL AÑO

DOTACION SERVICIOS BASICOS	LOCALIDAD URBANA MAS CERCANA
AGUA POTABLE, ELECTRICIDAD	OVALLE

TELEFONO INFORMACION	DISTANCIA EN KMS	CAPITAL REGIONAL	88
(53) 661238		CAPITAL COMUNAL	0

USO TURISTICO	ACTUAL	ESTADO DE CONSERVACION	BUENA
----------------------	--------	-------------------------------	-------

DESCRIPCION GENERAL

Ovalle, también conocida como La Perla del Limarí, es una ciudad y la comuna capital de la provincia de Limarí. Nacida como villa, la ciudad fue fundada en 1831, bajo el gobierno provisorio de José Tomás Ovalle, a quién debe su nombre. La ciudad se ubica en el centro del Valle de Limarí, el cual tiene gran importancia agrícola siendo el más productivo de los valles transversales.

ATRATIVOS TURISTICOS 2012
REGION DE COQUIMBO

CODIGO ATRACTIVO

R04115



NOMBRE DEL ATRACTIVO

MONTEPATRIA

REGION

REGIÓN DE COQUIMBO

JERARQUIA

LOCAL

PROVINCIA

LIMARI

CATEGORIA

FOLKLORE

DIRECCION

A 33 KM AL ESTE DE OVALLE

TIPO DE ATRACTIVO

ARQUITECTURA POPULAR ESPONTÁNEA

COMUNA

MONTE PATRIA

LOCALIDAD O SECTOR

MONTE PATRIA

TIPO DE PROPIEDAD

PÚBLICA

SUBTIPO DEL ATRACTIVO

PUEBLO

ESTACIONALIDAD DE USO

TODO EL AÑO

ADMINISTRACION

PÚBLICA

DOTACION SERVICIOS BASICOS

AGUA POTABLE, ELECTRICIDAD

LOCALIDAD URBANA MAS CERCANA

MONTE PATRIA

DEMANDA TURISTICA

LOCAL

TELEFONO INFORMACION

(53) 711058

DISTANCIA EN KMS	CAPITAL REGIONAL	121
	CAPITAL COMUNAL	0

USO TURISTICO ACTUAL

ESTADO DE CONSERVACION BUENA

DESCRIPCION GENERAL

Durante el siglo XVIII el hijo del Márquez de Guana y Guanilla, sin que nadie se atreviera a contradecirlo, se declaró dueño de la estancia de Monterrey, zona que hoy es llamada Monte Patria. Se dice que el nombre del lugar fue cambiado tras el paso del ejército libertador y sus fuerzas patriotas comandadas por el general Juan Cabot y el comandante Hugo Gómez los cuales iban en dirección a la Serena. Tiene una data de 405 años.



SERVICIO NACIONAL DE TURISMO

ATRATIVOS TURISTICOS 2012 REGION DE COQUIMBO

CODIGO ATRACTIVO

R04116

NOMBRE DEL ATRACTIVO

EL DURAZNO

REGION

REGIÓN DE COQUIMBO

JERARQUIA

LOCAL

PROVINCIA

ELQUI

CATEGORIA

FOLKLORE

DIRECCION

COMUNA

VICUÑA

TIPO DE ATRACTIVO

ARQUITECTURA POPULAR ESPONTÁNEA

LOCALIDAD O SECTOR

EL DURAZNO

TIPO DE PROPIEDAD

PÚBLICA

SUBTIPO DEL ATRACTIVO

PUEBLO

ESTACIONALIDAD DE USO

TODO EL AÑO

ADMINISTRACION

PÚBLICA

DOTACION SERVICIOS BASICOS

LOCALIDAD URBANA MAS CERCANA

DEMANDA TURISTICA

LOCAL

TELEFONO INFORMACION

DISTANCIA EN KMS CAPITAL REGIONAL
CAPITAL COMUNAL

USO TURISTICO ACTUAL

ESTADO DE CONSERVACION BUENA

DESCRIPCION GENERAL

Pueblo Pintoresco.

ATRATIVOS TURISTICOS 2012
REGION DE COQUIMBO

CODIGO ATRACTIVO

R04117



NOMBRE DEL ATRACTIVO	VALLE DE LIMARI	REGION	REGIÓN DE COQUIMBO
JERARQUIA	REGIONAL	PROVINCIA	LIMARI
CATEGORIA	SITIO NATURAL	DIRECCION	A 88 KM AL SURESTE DE LA SERENA
TIPO DE ATRACTIVO	MONTAÑA	COMUNA	OVALLE
TIPO DE PROPIEDAD	PÚBLICA	LOCALIDAD O SECTOR	VALLE DE LIMARI
ADMINISTRACION	PÚBLICA	ESTACIONALIDAD DE USO	TODO EL AÑO
DEMANDA TURISTICA	LOCAL, REGIONAL	LOCALIDAD URBANA MAS CERCANA	OVALLE
SUBTIPO DEL ATRACTIVO	VALLE O QUEBRADA	DISTANCIA EN KMS	CAPITAL REGIONAL 88 CAPITAL COMUNAL
DOTACION SERVICIOS BASICOS	AGUA POTABLE, ELECTRICIDAD	ESTADO DE CONSERVACION	BUENA
TELEFONO INFORMACION	(53) 661238		

USO TURISTICO ACTUAL

DESCRIPCION GENERAL

El imponente Valle del Limarí es un territorio conformado por decenas de pequeños valles y quebradas con sus propios ríos y esteros, los cuales están intercomunicados entre sí y que al final todos se vuelcan hacia el Océano Pacífico, desde donde soplan brisas marinas que ingresan con su necesaria humedad en esa especie de red capilar de singular fertilidad y belleza. Su actividad económica se centra en el cultivo de vid, y turismo que ha ganado gran espacio en los últimos años, por lo que cuenta con buenos alojamientos y restaurantes.

ATRATIVOS TURISTICOS 2012
REGION DE COQUIMBO

CODIGO ATRACTIVO

R04118



NOMBRE DEL ATRACTIVO

EL PALQUI

REGION

REGIÓN DE COQUIMBO

JERARQUIA

LOCAL

PROVINCIA

LIMARI

CATEGORIA

FOLKLORE

DIRECCION

A 10 KM AL NORTE DE MONTE PATRIA

TIPO DE ATRACTIVO

ARQUITECTURA POPULAR ESPONTÁNEA

COMUNA

MONTE PATRIA

LOCALIDAD O SECTOR

EL PALQUI

TIPO DE PROPIEDAD

PÚBLICA

SUBTIPO DEL ATRACTIVO

PUEBLO

ESTACIONALIDAD DE USO

TODO EL AÑO

ADMINISTRACION

PÚBLICA

DOTACION SERVICIOS BASICOS

AGUA POTABLE, ELECTRICIDAD

LOCALIDAD URBANA MAS CERCANA

MONTE PATRIA

DEMANDA TURISTICA

LOCAL

TELEFONO INFORMACION

(53) 711058

DISTANCIA EN KMS	CAPITAL REGIONAL	131
	CAPITAL COMUNAL	10

USO TURISTICO ACTUAL

ESTADO DE CONSERVACION BUENA

DESCRIPCION GENERAL

Localizado en el gran valle rodeado de inmensos cerros y de parronales, paltos y mandarinas que es su principal fuente de ingreso. Sumergido en las aguas del Embalse la Paloma se encuentra el antiguo Palqui, o Palqui viejo. En el periodo colonial El Palqui fue uno de los partidos que formaban el curato de Sotaqui. ya en el año 1789 aparece como distrito de la diputacion de Guatulame (actualmente Huatulame). A partir del año 1833, ya en el periodo republicano, se constituye en una de las subdelegaciones que fueron dependientes del departamento de Ovalle. Desde el año 1894 paso a ser parte de la comuna de Monte Patria.

SERVICIO NACIONAL DE TURISMO

ATRATIVOS TURISTICOS 2012
REGION DE COQUIMBO

CODIGO ATRACTIVO

R04119



NOMBRE DEL ATRACTIVO

RAPEL

REGION

REGIÓN DE COQUIMBO

JERARQUIA

LOCAL

PROVINCIA

LIMARI

CATEGORIA

FOLKLORE

DIRECCION

A 14 KM AL ESTE DE MONTE PATRIA

COMUNA

MONTE PATRIA

TIPO DE ATRACTIVO

ARQUITECTURA POPULAR ESPONTÁNEA

LOCALIDAD O SECTOR

RAPEL

TIPO DE PROPIEDAD

PÚBLICA

SUBTIPO DEL ATRACTIVO

PUEBLO

ESTACIONALIDAD DE USO

TODO EL AÑO

ADMINISTRACION

PÚBLICA

DOTACION SERVICIOS BASICOS

AGUA POTABLE, ELECTRICIDAD

LOCALIDAD URBANA MAS CERCANA

MONTE PATRIA

DEMANDA TURISTICA

LOCAL

TELEFONO INFORMACION

(53) 711058

DISTANCIA	CAPITAL REGIONAL	135
EN KMS	CAPITAL COMUNAL	14

USO TURISTICO ACTUAL

ESTADO DE CONSERVACION BUENA

DESCRIPCION GENERAL

Pueblo en el valle de Rapel, al interior de Monte Patria. Presenta una característica típica que son los aleros. Especial atractivo es su iglesia que data de 1871.

SERVICIO NACIONAL DE TURISMO

ATRATIVOS TURISTICOS 2012 REGION DE COQUIMBO

CODIGO ATRACTIVO

R04120



NOMBRE DEL ATRACTIVO

CAREN

REGION

REGIÓN DE COQUIMBO

JERARQUIA

LOCAL

PROVINCIA

LIMARI

CATEGORIA

FOLKLORE

DIRECCION

A 31 KM AL SURESTE DE MONTE PATRIA

COMUNA

MONTE PATRIA

TIPO DE ATRACTIVO

ARQUITECTURA POPULAR ESPONTÁNEA

LOCALIDAD O SECTOR

CAREN

TIPO DE PROPIEDAD

PÚBLICA

SUBTIPO DEL ATRACTIVO

PUEBLO

ESTACIONALIDAD DE USO

TODO EL AÑO

ADMINISTRACION

PÚBLICA

DOTACION SERVICIOS BASICOS

AGUA POTABLE, ELECTRICIDAD

LOCALIDAD URBANA MAS CERCANA

TULAHUEN

DEMANDA TURISTICA

LOCAL

TELEFONO INFORMACION

(53) 711058

DISTANCIA EN KMS	CAPITAL REGIONAL	152
	CAPITAL COMUNAL	31

USO TURISTICO ACTUAL

ESTADO DE CONSERVACION BUENA

DESCRIPCION GENERAL

Los primeros indicios del pueblo de Carén datan del siglo XVIII, en un testamento del año 1773 el que comprendía toda el área del Río Mostazal. En la época colonial Carén fue una de las Diputaciones que conformaban el antiguo corregimiento de Coquimbo. Con la creación del Departamento de Ovalle el año 1831, paso a ser subdelegación la que se comprendía en seis distritos, el pueblo de Carén en 1854 registró la cantidad de 300 vecinos y las antiguas construcciones son de adobe y aun se conservan en perfecto estado dando cuenta del pasado colonial de esta localidad.

SERVICIO NACIONAL DE TURISMO

ATRATIVOS TURISTICOS 2012 REGION DE COQUIMBO

CODIGO ATRACTIVO

R04121



NOMBRE DEL ATRACTIVO

PUNITAQUI

REGION

REGIÓN DE COQUIMBO

JERARQUIA

LOCAL

PROVINCIA

LIMARI

CATEGORIA

FOLKLORE

DIRECCION

A 32 KM AL SURESTE DE OVALLE

COMUNA

PUNITAQUI

TIPO DE ATRACTIVO

ARQUITECTURA POPULAR ESPONTÁNEA

LOCALIDAD O SECTOR

PUNITAQUI

TIPO DE PROPIEDAD

PÚBLICA

SUBTIPO DEL ATRACTIVO

PUEBLO

ESTACIONALIDAD DE USO

TODO EL AÑO

ADMINISTRACION

PÚBLICA

DOTACION SERVICIOS BASICOS

AGUA POTABLE, ELECTRICIDAD

LOCALIDAD URBANA MAS CERCANA

OVALLE

DEMANDA TURISTICA

LOCAL

TELEFONO INFORMACION

(53) 731006

DISTANCIA EN KMS	CAPITAL REGIONAL	120
	CAPITAL COMUNAL	0

USO TURISTICO ACTUAL

ESTADO DE CONSERVACION BUENA

DESCRIPCION GENERAL

Cabecera comunal. Punitaqui posee una larga calle principal llamada Caupolicán que atraviesa el pueblo en casi toda su extensión de norte a sur. El pueblo de Punitaqui comprende 3 sectores: "Pueblo Viejo", ubicado al oeste del estero de Punitaqui, el centro y las poblaciones establecidas a lo largo de Caupolicán y en el sur se ubica el "Pueblo Nuevo", cercano a la Mina de los Mantos. A lo largo de su historia, Punitaqui ha sufrido grandes catástrofes, desde prolongadas sequías, hasta el terremoto que lo afectó en 1997, provocando grandes pérdidas en la comuna y causando víctimas fatales.



SERVICIO NACIONAL DE TURISMO

ATRATIVOS TURISTICOS 2012 REGION DE COQUIMBO

CODIGO ATRACTIVO

R04122

NOMBRE DEL ATRACTIVO

RINCONADA

REGION

REGIÓN DE COQUIMBO

JERARQUIA

LOCAL

PROVINCIA

ELQUI

CATEGORIA

FOLKLORE

DIRECCION**COMUNA**

COQUIMBO

TIPO DE ATRACTIVO

ARQUITECTURA POPULAR ESPONTÁNEA

LOCALIDAD O SECTOR

RINCONADA

TIPO DE PROPIEDAD

PÚBLICA

SUBTIPO DEL ATRACTIVO

PUEBLO

ESTACIONALIDAD DE USO

TODO EL AÑO

ADMINISTRACION

PÚBLICA

DOTACION SERVICIOS BASICOS**LOCALIDAD URBANA MAS CERCANA**

COQUIMBO

DEMANDA TURISTICA

LOCAL

TELEFONO INFORMACION

DISTANCIA EN KMS	CAPITAL REGIONAL
	CAPITAL COMUNAL

USO TURISTICO ACTUAL**ESTADO DE CONSERVACION** BUENA**DESCRIPCION GENERAL**

ATRATIVOS TURISTICOS 2012
REGION DE COQUIMBO

CODIGO ATRACTIVO

R04123



NOMBRE DEL ATRACTIVO

BARRAZA

REGION

REGIÓN DE COQUIMBO

JERARQUIA

LOCAL

PROVINCIA

LIMARI

CATEGORIA

FOLKLORE

DIRECCION

A 30 KM AL OESTE DE OVALLE

COMUNA

OVALLE

TIPO DE ATRACTIVO

ARQUITECTURA POPULAR ESPONTÁNEA

LOCALIDAD O SECTOR

BARRAZA

TIPO DE PROPIEDAD

PÚBLICA

SUBTIPO DEL ATRACTIVO

PUEBLO

ESTACIONALIDAD DE USO

TODO EL AÑO

ADMINISTRACION

PÚBLICA

DOTACION SERVICIOS BASICOS

AGUA POTABLE, ELECTRICIDAD

LOCALIDAD URBANA MAS CERCANA

OVALLE

DEMANDA TURISTICA

LOCAL

TELEFONO INFORMACION

(53) 661238

DISTANCIA EN KMS	CAPITAL REGIONAL	118
	CAPITAL COMUNAL	30

USO TURISTICO ACTUAL

ESTADO DE CONSERVACION BUENA

DESCRIPCION GENERAL

Barraza es pequeño poblado ubicado en la ribera sur del río Limarí, en la Provincia de Limarí, con una población de 319 habitantes (censo 2002). Su historia está íntimamente ligada a la de su iglesia parroquial, diseñada por Joaquín Toesca, Monumento Nacional chileno. Su trazado y característica arquitectura española se ha conservado hasta el día de hoy. Su trazado es longitudinal con una calle principal larga y amplia que desemboca en una plaza de armas central. Las calles están en su mayoría sin pavimentar y a su lado las rodean extensas parcelas y casonas antiguas. Es un pueblo muy tranquilo, apacible y que invita a recorrer sus calles. Además de su famosa iglesia se puede visitar el convento

ATRATIVOS TURISTICOS 2012
REGION DE COQUIMBO

CODIGO ATRACTIVO

R04124



NOMBRE DEL ATRACTIVO

TULAHUEN

REGION

REGIÓN DE COQUIMBO

JERARQUIA

LOCAL

PROVINCIA

LIMARI

CATEGORIA

FOLKLORE

DIRECCION

A 6 KM AL SUR DE CHAÑARAL DE CAREN

TIPO DE ATRACTIVO

ARQUITECTURA POPULAR ESPONTÁNEA

COMUNA

MONTE PATRIA

LOCALIDAD O SECTOR

TULAHUEN

TIPO DE PROPIEDAD

PÚBLICA

SUBTIPO DEL ATRACTIVO

PUEBLO

ESTACIONALIDAD DE USO

TODO EL AÑO

ADMINISTRACION

PÚBLICA

DOTACION SERVICIOS BASICOS

AGUA POTABLE, ELECTRICIDAD

LOCALIDAD URBANA MAS CERCANA

CHAÑARAL DE CAREN

DEMANDA TURISTICA

LOCAL

TELEFONO INFORMACION

(53) 711058

DISTANCIA EN KMS	CAPITAL REGIONAL	165
	CAPITAL COMUNAL	44

USO TURISTICO ACTUAL

ESTADO DE CONSERVACION BUENA

DESCRIPCION GENERAL

Pueblo típico y apacible con arquitectura en piedra y adobe. Existe una extensa cultura local, producción caprina (charqui y queso) y vino dulce. Lleno de tradiciones, destacan sus artesanos los cuales desarrollan una amplia gama de actividades, entre estas se recomienda visitar el taller de artesanos de lapislázuli y la Cooperativa de vinos Secretos del Valle. Además, destacan sus típicas construcciones en una o dos plantas, en su mayoría estas construcciones se encuentran revocadas con barro y pintadas con pinturas hecha con tierra de colores.



SERVICIO NACIONAL DE TURISMO

ATRATIVOS TURISTICOS 2012 REGION DE COQUIMBO

CODIGO ATRACTIVO

R04125

NOMBRE DEL ATRACTIVO

CHANI

REGION

REGIÓN DE COQUIMBO

JERARQUIA

LOCAL

PROVINCIA

LIMARI

CATEGORIA

FOLKLORE

DIRECCION

COMUNA

MONTE PATRIA

TIPO DE ATRACTIVO

ARQUITECTURA POPULAR ESPONTÁNEA

LOCALIDAD O SECTOR

CHANI

TIPO DE PROPIEDAD

PÚBLICA

SUBTIPO DEL ATRACTIVO

PUEBLO

ESTACIONALIDAD DE USO

TODO EL AÑO

ADMINISTRACION

PÚBLICA

DOTACION SERVICIOS BASICOS

LOCALIDAD URBANA MAS CERCANA

DEMANDA TURISTICA

LOCAL

TELEFONO INFORMACION

DISTANCIA EN KMS CAPITAL REGIONAL
CAPITAL COMUNAL

USO TURISTICO ACTUAL

ESTADO DE CONSERVACION BUENA

DESCRIPCION GENERAL

SERVICIO NACIONAL DE TURISMO

ATRATIVOS TURISTICOS 2012 REGION DE COQUIMBO

CODIGO ATRACTIVO

R04126



NOMBRE DEL ATRACTIVO

COMBARBALÁ

REGION

REGIÓN DE COQUIMBO

JERARQUIA

REGIONAL

PROVINCIA

LIMARI

CATEGORIA

FOLKLORE

DIRECCION

A 80 KM AL OESTE DE CANELA

TIPO DE ATRACTIVO

ARQUITECTURA POPULAR ESPONTÁNEA

COMUNA

COMBARBALÁ

LOCALIDAD O SECTOR

COMBARBALÁ

TIPO DE PROPIEDAD

PÚBLICA

SUBTIPO DEL ATRACTIVO

PUEBLO

ESTACIONALIDAD DE USO

TODO EL AÑO

ADMINISTRACION

PÚBLICA

DOTACION SERVICIOS BASICOS

AGUA POTABLE, ELECTRICIDAD

LOCALIDAD URBANA MAS CERCANA

COMBARBALÁ

DEMANDA TURISTICA

LOCAL, REGIONAL

TELEFONO INFORMACION

(53) 741007

DISTANCIA EN KMS	CAPITAL REGIONAL	191
	CAPITAL COMUNAL	0

USO TURISTICO ACTUAL

ESTADO DE CONSERVACION BUENA

DESCRIPCION GENERAL

Sus principales atracciones son la artesanía en piedra Combarbalita y el observatorio astronómico-turístico Cruz del Sur. La ciudad se caracteriza por su clima semidesértico, con hermosos paisajes montañosos a su alrededor. La zona estuvo habitada desde hace unos 5.000 años por pueblos originarios como los Molles y Diaguitas, los que encontraron los conquistadores españoles en el siglo XVI. A partir de ahí, la zona comenzó a poblarse con españoles y mestizos durante el siglo XVII. Se funda una parroquia en el año 1757, creando de esta manera el curato de Combarbalá. Esto constituyó el primer paso para fundar una ciudad, lo que finalmente ocurrió el 30 de noviembre de 1789.

SERVICIO NACIONAL DE TURISMO

**ATRATIVOS TURISTICOS 2012
 REGION DE COQUIMBO**

CODIGO ATRACTIVO

R04127



NOMBRE DEL ATRACTIVO	REGION
CANELA BAJA	REGIÓN DE COQUIMBO

JERARQUIA	PROVINCIA
LOCAL	CHOAPA

CATEGORIA	DIRECCION
FOLKLORE	KM 280 CARRETERA PANAMERICANA

TIPO DE ATRACTIVO	COMUNA
ARQUITECTURA POPULAR ESPONTÁNEA	CANELA

TIPO DE ATRACTIVO	LOCALIDAD O SECTOR
ARQUITECTURA POPULAR ESPONTÁNEA	CANELA BAJA

TIPO DE PROPIEDAD
PÚBLICA

SUBTIPO DEL ATRACTIVO	ESTACIONALIDAD DE USO
PUEBLO	TODO EL AÑO

ADMINISTRACION
PÚBLICA

DOTACION SERVICIOS BASICOS	LOCALIDAD URBANA MAS CERCANA
AGUA POTABLE, ELECTRICIDAD	CANELA BAJA

DEMANDA TURISTICA
LOCAL

TELEFONO INFORMACION	DISTANCIA EN KMS	CAPITAL REGIONAL	207
(53) 540003	CAPITAL COMUNAL	0	

USO TURISTICO	ACTUAL	ESTADO DE CONSERVACION	BUENA
----------------------	--------	-------------------------------	-------

DESCRIPCION GENERAL

Es la localidad más importante de la comuna, capital comunal. En ella se encuentra la Ilustre Municipalidad de Canela, su edificio consistorial, en cuyas dependencias se realiza cada año el Festival de la Canción "Canela Canta en Verano", el único Consultorio Urbano de la comuna, la oficina de Correos, el Servicio de Registro Civil e Identificación y el Retén de Carabineros junto con la mayor parte de los servicios establecidos en la comuna emplazados principalmente en su calle principal, Estanislao Ollarzá.

SERVICIO NACIONAL DE TURISMO

ATRATIVOS TURISTICOS 2012 REGION DE COQUIMBO

CODIGO ATRACTIVO

R04128



NOMBRE DEL ATRACTIVO

HUENTELAUQUEN

REGION

REGIÓN DE COQUIMBO

JERARQUIA

LOCAL

PROVINCIA

CHOAPA

CATEGORIA

FOLKLORE

DIRECCION

COMUNA

CANELA

TIPO DE ATRACTIVO

ARQUITECTURA POPULAR ESPONTÁNEA

LOCALIDAD O SECTOR

HUENTELAUQUEN

TIPO DE PROPIEDAD

PÚBLICA

SUBTIPO DEL ATRACTIVO

PUEBLO

ESTACIONALIDAD DE USO

TODO EL AÑO

ADMINISTRACION

PÚBLICA

DOTACION SERVICIOS BASICOS

AGUA POTABLE, ELECTRICIDAD

LOCALIDAD URBANA MAS CERCANA

MINCHA NORTE

DEMANDA TURISTICA

LOCAL

TELEFONO INFORMACION

(53) 540003

DISTANCIA EN KMS	CAPITAL REGIONAL	208
	CAPITAL COMUNAL	37

USO TURISTICO ACTUAL

ESTADO DE CONSERVACION BUENA

DESCRIPCION GENERAL

Poblado típico reconocido por la producción tradicional de quesos. En la ribera sur del río Choapa está la Hacienda Huentelauquén, famosa por su sala de ventas de quesos y empanadas.

SERVICIO NACIONAL DE TURISMO

ATRATIVOS TURISTICOS 2012 REGION DE COQUIMBO

CODIGO ATRACTIVO

R04129



NOMBRE DEL ATRACTIVO

MINCHA NORTE

REGION

REGIÓN DE COQUIMBO

JERARQUIA

LOCAL

PROVINCIA

CHOAPA

CATEGORIA

FOLKLORE

DIRECCION

COMUNA

CANELA

TIPO DE ATRACTIVO

ARQUITECTURA POPULAR ESPONTÁNEA

LOCALIDAD O SECTOR

MINCHA

TIPO DE PROPIEDAD

PÚBLICA

SUBTIPO DEL ATRACTIVO

PUEBLO

ESTACIONALIDAD DE USO

TODO EL AÑO

ADMINISTRACION

PÚBLICA

DOTACION SERVICIOS BASICOS

AGUA POTABLE, ELECTRICIDAD

LOCALIDAD URBANA MAS CERCANA

DEMANDA TURISTICA

LOCAL

TELEFONO INFORMACION

(53) 540003

DISTANCIA EN KMS	CAPITAL REGIONAL	221
	CAPITAL COMUNAL	50

USO TURISTICO ACTUAL

ESTADO DE CONSERVACION BUENA

DESCRIPCION GENERAL

Localidad más antigua de la comuna de Canela, ligada al patrimonio, la naturaleza y la tradición. Se ha convertido en punto neurálgico del turismo en la comuna de Canela, la belleza del valle, la gastronomía y su historia colonial hacen que cada año reciban a visitantes que desean conocer sus encantos y en especial: su Iglesia, una parroquia que data de 1766 y declarada Monumento Histórico. Dentro de los atractivos que ofrece Mincha Norte, se destaca el parador turístico, Minchatur, ubicado al costado oriente de su iglesia, donde se tiene una vista privilegiada de la avenida principal, así como la posibilidad de degustar empanadas de queso, mote con huesillo o licores endógenos como la Mistela Colonial.

ATRATIVOS TURISTICOS 2012
REGION DE COQUIMBO

CODIGO ATRACTIVO

R04130



NOMBRE DEL ATRACTIVO

ILLAPEL

REGION

REGIÓN DE COQUIMBO

JERARQUIA

REGIONAL

PROVINCIA

CHOAPA

CATEGORIA

REALIZACIÓN TÉCNICA, CIENTÍFICA O
 ARTÍSTICA CONTEMPORÁNEA

DIRECCION

A 32 KM AL SURESTE DE SALAMANCA

TIPO DE ATRACTIVO

OBRA DE ARTE O TÉCNICA

COMUNA

ILLAPEL

LOCALIDAD O SECTOR

ILLAPEL

TIPO DE PROPIEDAD

PÚBLICA

SUBTIPO DEL ATRACTIVO

CIUDAD

ESTACIONALIDAD DE USO

TODO EL AÑO

ADMINISTRACION

PÚBLICA

DOTACION SERVICIOS BASICOS

AGUA POTABLE, ELECTRICIDAD

LOCALIDAD URBANA MAS CERCANA

ILLAPEL

DEMANDA TURISTICA

LOCAL, REGIONAL

TELEFONO INFORMACION

(53) 522877

DISTANCIA EN KMS	CAPITAL REGIONAL	283
	CAPITAL COMUNAL	0

USO TURISTICO ACTUAL

ESTADO DE CONSERVACION BUENA

DESCRIPCION GENERAL

Capital de la provincia. Era conocida como la Ciudad de los Naranjos hasta que arrancaron los antiguos naranjos y está ubicada en la parte más angosta de Chile (90 km del mar Chileno a la cordillera). Las calles principales de la ciudad son la Avenida Ignacio Silva, Constitución, Independencia, Biun y Álvarez Pérez.

SERVICIO NACIONAL DE TURISMO

ATRATIVOS TURISTICOS 2012
REGION DE COQUIMBO

CODIGO ATRACTIVO

R04131



NOMBRE DEL ATRACTIVO	REGION
SAN AGUSTÍN	REGIÓN DE COQUIMBO

JERARQUIA	PROVINCIA
LOCAL	CHOAPA

CATEGORIA	DIRECCION
FOLKLORE	A 28 KM AL NORESTE DE SALAMANCA

TIPO DE ATRACTIVO	COMUNA
ARQUITECTURA POPULAR ESPONTÁNEA	SALAMANCA

SUBTIPO DEL ATRACTIVO	LOCALIDAD O SECTOR
PUEBLO	SAN AGUSTÍN

TIPO DE PROPIEDAD	ESTACIONALIDAD DE USO
PÚBLICA	TODO EL AÑO

ADMINISTRACION	LOCALIDAD URBANA MAS CERCANA
PÚBLICA	CHALINGA

DOTACION SERVICIOS BASICOS	DISTANCIA EN KMS	CAPITAL REGIONAL	369
AGUA POTABLE, ELECTRICIDAD		CAPITAL COMUNAL	28

DEMANDA TURISTICA	TELEFONO INFORMACION
LOCAL	(53) 433340

USO TURISTICO	ACTUAL	ESTADO DE CONSERVACION	BUENA
----------------------	--------	-------------------------------	-------

DESCRIPCION GENERAL

Ubicado al interior del valle de Chalinga, fértil cajón cordillerano. De antiguas construcciones de adobe.

SERVICIO NACIONAL DE TURISMO

ATRATIVOS TURISTICOS 2012
REGION DE COQUIMBO

CODIGO ATRACTIVO

R04132



NOMBRE DEL ATRACTIVO	REGION
SALAMANCA	REGIÓN DE COQUIMBO

JERARQUIA	PROVINCIA
REGIONAL	CHOAPA

CATEGORIA	DIRECCION
REALIZACIÓN TÉCNICA, CIENTÍFICA O ARTÍSTICA CONTEMPORÁNEA	A 35 KM AL SURESTE DE ILLAPEL

TIPO DE ATRACTIVO	COMUNA
OBRA DE ARTE O TÉCNICA	SALAMANCA

SUBTIPO DEL ATRACTIVO	LOCALIDAD O SECTOR
CIUDAD	SALAMANCA

TIPO DE PROPIEDAD	ESTACIONALIDAD DE USO
PÚBLICA	TODO EL AÑO

ADMINISTRACION	LOCALIDAD URBANA MAS CERCANA
PÚBLICA	SALAMANCA

DOTACION SERVICIOS BASICOS	DISTANCIA EN KMS	CAPITAL REGIONAL	332
AGUA POTABLE, ELECTRICIDAD		CAPITAL COMUNAL	0

DEMANDA TURISTICA	TELEFONO INFORMACION
LOCAL, REGIONAL	(53) 433340

USO TURISTICO	ESTADO DE CONSERVACION
ACTUAL	BUENA

DESCRIPCION GENERAL

Salamanca se ubica netamente en la zona de valles transversales, pertenece a la hoya hidráulica del río Choapa y se sitúa en la ribera norte de éste, aguas arriba de la confluencia con el río Chalinga. La ciudad de Salamanca fue fundada el 29 de noviembre de 1844, por el Gobernador Interino de Illapel don Joaquín de Ceballo, en los terrenos de la Hacienda Choapa, a esa fecha de propiedad de la beneficencia.

SERVICIO NACIONAL DE TURISMO

ATRATIVOS TURISTICOS 2012
REGION DE COQUIMBO

CODIGO ATRACTIVO

R04133



NOMBRE DEL ATRACTIVO
 ARBOLEDA GRANDE

REGION
 REGIÓN DE COQUIMBO

JERARQUIA
 LOCAL

PROVINCIA
 CHOAPA

CATEGORIA
 FOLKLORE

DIRECCION
 A 27 KM AL NORTE DE SALAMANCA

TIPO DE ATRACTIVO
 ARQUITECTURA POPULAR ESPONTÁNEA

COMUNA
 SALAMANCA

SUBTIPO DEL ATRACTIVO
 PUEBLO

LOCALIDAD O SECTOR
 ARBOLEDA GRANDE

DOTACION SERVICIOS BASICOS
 AGUA POTABLE, ELECTRICIDAD

ESTACIONALIDAD DE USO
 TODO EL AÑO

TELEFONO INFORMACION
 (53) 433340

LOCALIDAD URBANA MAS CERCANA
 SALAMANCA

DISTANCIA EN KMS	CAPITAL REGIONAL	358
	CAPITAL COMUNAL	27

TIPO DE PROPIEDAD
 PÚBLICA

ADMINISTRACION
 PÚBLICA

DEMANDA TURISTICA
 LOCAL

USO TURISTICO ACTUAL

ESTADO DE CONSERVACION BUENA

DESCRIPCION GENERAL



SERVICIO NACIONAL DE TURISMO

ATRATIVOS TURISTICOS 2012 REGION DE COQUIMBO

CODIGO ATRACTIVO

R04134



NOMBRE DEL ATRACTIVO	CUNCUMEN		REGION	REGIÓN DE COQUIMBO	
JERARQUIA	LOCAL		PROVINCIA	CHOAPA	
CATEGORIA	FOLKLORE		DIRECCION	A 39 KM AL ESTE DE SALAMANCA	
TIPO DE ATRACTIVO	ARQUITECTURA POPULAR ESPONTÁNEA		COMUNA	SALAMANCA	
TIPO DE PROPIEDAD	PÚBLICA		LOCALIDAD O SECTOR	CUNCUMEN	
ADMINISTRACION	PÚBLICA		ESTACIONALIDAD DE USO	TODO EL AÑO	
DEMANDA TURISTICA	LOCAL		LOCALIDAD URBANA MAS CERCANA	SALAMANCA	
SUBTIPO DEL ATRACTIVO	PUEBLO		DISTANCIA EN KMS	CAPITAL REGIONAL	470
DOTACION SERVICIOS BASICOS	AGUA POTABLE, ELECTRICIDAD		CAPITAL COMUNAL	39	
TELEFONO INFORMACION	(53) 433340		ESTADO DE CONSERVACION	BUENA	

USO TURISTICO ACTUAL

DESCRIPCION GENERAL

Ubicado en el Valle del Choapa en el sector precordillerano. Zona de pesca y caza.

SERVICIO NACIONAL DE TURISMO

ATRATIVOS TURISTICOS 2012
REGION DE COQUIMBO

CODIGO ATRACTIVO

R04135



NOMBRE DEL ATRACTIVO	REGION
TILAMA	REGIÓN DE COQUIMBO

JERARQUIA	PROVINCIA
LOCAL	CHOAPA

CATEGORIA	DIRECCION
FOLKLORE	A 51 KM DE LOS VILOS

TIPO DE ATRACTIVO	COMUNA
ARQUITECTURA POPULAR ESPONTÁNEA	LOS VILOS

SUBTIPO DEL ATRACTIVO	LOCALIDAD O SECTOR
PUEBLO	TILAMA

DOTACION SERVICIOS BASICOS	ESTACIONALIDAD DE USO
AGUA POTABLE, ELECTRICIDAD	TODO EL AÑO

TELEFONO INFORMACION	LOCALIDAD URBANA MAS CERCANA
(53) 541007	LOS VILOS

TIPO DE PROPIEDAD	DISTANCIA EN KMS	CAPITAL REGIONAL	307
PÚBLICA		CAPITAL COMUNAL	51

TIPO DE PROPIEDAD	ESTADO DE CONSERVACION
PÚBLICA	BUENA

TIPO DE PROPIEDAD
PÚBLICA

ADMINISTRACION
PÚBLICA

DEMANDA TURISTICA
LOCAL

USO TURISTICO	ACTUAL
----------------------	--------

ESTADO DE CONSERVACION	BUENA
-------------------------------	-------

DESCRIPCION GENERAL

Pueblo pintoresco y de bellos paisajes asentado en el valle agrícola y cercano al embalse Culimo. Destaca la explotación artesanal de cuarzo.

SERVICIO NACIONAL DE TURISMO

ATRATIVOS TURISTICOS 2012
REGION DE COQUIMBO

CODIGO ATRACTIVO

R04136



NOMBRE DEL ATRACTIVO	REGION
CAIMANES	REGIÓN DE COQUIMBO

JERARQUIA	PROVINCIA
LOCAL	CHOAPA

CATEGORIA	DIRECCION
FOLKLORE	A 84 KM AL SURESTE DE LOS VILOS

TIPO DE ATRACTIVO	COMUNA
ARQUITECTURA POPULAR ESPONTÁNEA	LOS VILOS

SUBTIPO DEL ATRACTIVO	LOCALIDAD O SECTOR
PUEBLO	CAIMANES

TIPO DE PROPIEDAD	ESTACIONALIDAD DE USO
PÚBLICA	TODO EL AÑO

ADMINISTRACION	LOCALIDAD URBANA MAS CERCANA
PÚBLICA	LOS VILOS

DOTACION SERVICIOS BASICOS	DISTANCIA EN KMS	CAPITAL REGIONAL	330
AGUA POTABLE, ELECTRICIDAD		CAPITAL COMUNAL	84

TELEFONO INFORMACION	ESTADO DE CONSERVACION
(53) 541007	BUENA

TIPO DE PROPIEDAD
PÚBLICA

ADMINISTRACION
PÚBLICA

DEMANDA TURISTICA
LOCAL

USO TURISTICO	ACTUAL
----------------------	--------

DESCRIPCION GENERAL

Al norte de Tilama, entre la confluencia de los ríos Pupio y Rincón, se encuentra uno de los pueblos más antiguos del valle. Fundado por Don Diego de Almagro en 1536. Como testimonio, en su plaza se exhibe una gran olla de cobre utilizada por los conquistadores.

ATRATIVOS TURISTICOS 2012
REGION DE COQUIMBO

CODIGO ATRACTIVO

R04137



NOMBRE DEL ATRACTIVO

PLAYA CALETA LOS HORNOS

REGION

REGIÓN DE COQUIMBO

JERARQUIA

LOCAL

PROVINCIA

ELQUI

CATEGORIA

SITIO NATURAL

DIRECCION

A 22 KM AL SUROESTE DE LA HIGUERA

TIPO DE ATRACTIVO

COSTA

COMUNA

LA HIGUERA

LOCALIDAD O SECTOR

LOS HORNOS

TIPO DE PROPIEDAD

PÚBLICA

SUBTIPO DEL ATRACTIVO

PLAYA O BALNEARIO

ESTACIONALIDAD DE USO

TODO EL AÑO

ADMINISTRACION

PÚBLICA

DOTACION SERVICIOS BASICOS

AGUA POTABLE, ELECTRICIDAD

LOCALIDAD URBANA MAS CERCANA

LA HIGUERA

DEMANDA TURISTICA

LOCAL

TELEFONO INFORMACION

(51) 213088

DISTANCIA EN KMS	CAPITAL REGIONAL	36
	CAPITAL COMUNAL	22

USO TURISTICO ACTUAL

ESTADO DE CONSERVACION REGULAR

DESCRIPCION GENERAL

Es pequeña y algo pedregosa, con arenas oscuras y rica fauna marina. Existen algunas formaciones de roca, por lo que reúne condiciones para la pesca deportiva de escollera. También se puede realizar pesca deportiva en embarcaciones, capturándose jurel, sierra y corvina.



SERVICIO NACIONAL DE TURISMO

ATRATIVOS TURISTICOS 2012 REGION DE COQUIMBO

CODIGO ATRACTIVO

R04138

NOMBRE DEL ATRACTIVO

PLAYA BAHÍA DE COQUIMBO

REGION

REGIÓN DE COQUIMBO

JERARQUIA

REGIONAL

PROVINCIA

ELQUI

CATEGORIA

SITIO NATURAL

DIRECCION

COMUNA

COQUIMBO

TIPO DE ATRACTIVO

COSTA

LOCALIDAD O SECTOR

COQUIMBO

TIPO DE PROPIEDAD

PÚBLICA

SUBTIPO DEL ATRACTIVO

PLAYA O BALNEARIO

ESTACIONALIDAD DE USO

TODO EL AÑO

ADMINISTRACION

PÚBLICA

DOTACION SERVICIOS BASICOS

LOCALIDAD URBANA MAS CERCANA

COQUIMBO

DEMANDA TURISTICA

LOCAL, REGIONAL

TELEFONO INFORMACION

DISTANCIA EN KMS	CAPITAL REGIONAL	12
	CAPITAL COMUNAL	0

USO TURISTICO ACTUAL

ESTADO DE CONSERVACION BUENA

DESCRIPCION GENERAL

SERVICIO NACIONAL DE TURISMO

ATRATIVOS TURISTICOS 2012
REGION DE COQUIMBO

CODIGO ATRACTIVO

R04139



NOMBRE DEL ATRACTIVO

PLAYA PUERTO OSCURO

REGION

REGIÓN DE COQUIMBO

JERARQUIA

LOCAL

PROVINCIA

CHOAPA

CATEGORIA

SITIO NATURAL

DIRECCION

A 37 KM DE CANELA

TIPO DE ATRACTIVO

COSTA

COMUNA

CANELA

LOCALIDAD O SECTOR

PUERTO OSCURO

TIPO DE PROPIEDAD

PÚBLICA

SUBTIPO DEL ATRACTIVO

PLAYA O BALNEARIO

ESTACIONALIDAD DE USO

TODO EL AÑO

ADMINISTRACION

PÚBLICA

DOTACION SERVICIOS BASICOS

AGUA POTABLE, ELECTRICIDAD

LOCALIDAD URBANA MAS CERCANA

CANELA

DEMANDA TURISTICA

LOCAL

TELEFONO INFORMACION

(53) 540003

DISTANCIA EN KMS	CAPITAL REGIONAL	180
	CAPITAL COMUNAL	37

USO TURISTICO ACTUAL

ESTADO DE CONSERVACION BUENA

DESCRIPCION GENERAL

La hermosa bahía de Puerto Oscuro tiene una extensión de unos 600 metros de extensión, su playa esta rodeada por altos cerros con unos grandes acantilados con un difícil acceso al pueblo por un camino de tierra angosto de una belleza única. El lugar en su antigüedad fue creado como el Puerto minero de la zona.

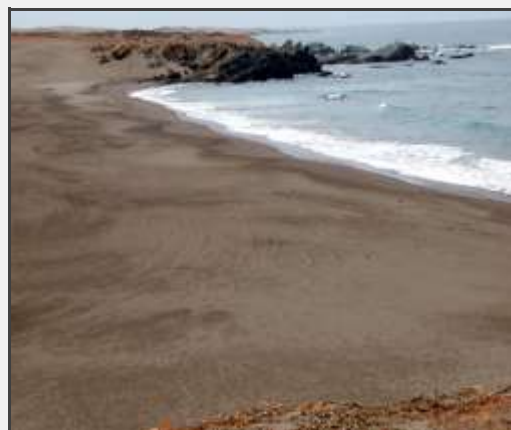


SERVICIO NACIONAL DE TURISMO

ATRATIVOS TURISTICOS 2012 REGION DE COQUIMBO

CODIGO ATRACTIVO

R04140



NOMBRE DEL ATRACTIVO	REGION
PLAYA HUENTELAUQUEN	REGIÓN DE COQUIMBO

JERARQUIA	PROVINCIA
LOCAL	CHOAPA

CATEGORIA	DIRECCION
SITIO NATURAL	

TIPO DE ATRACTIVO	COMUNA
COSTA	CANELA

SUBTIPO DEL ATRACTIVO	LOCALIDAD O SECTOR
PLAYA O BALNEARIO	PLAYA HUENTELAUQUEN

TIPO DE PROPIEDAD
PÚBLICA

ADMINISTRACION
PÚBLICA

DEMANDA TURISTICA
LOCAL

DOTACION SERVICIOS BASICOS	LOCALIDAD URBANA MAS CERCANA
SIN SERVICIOS	

TELEFONO INFORMACION	DISTANCIA EN KMS	CAPITAL REGIONAL	208
(53) 540003		CAPITAL COMUNAL	32

USO TURISTICO	ACTUAL	ESTADO DE CONSERVACION	BUENA
----------------------	--------	-------------------------------	-------

DESCRIPCION GENERAL

Localizada al norte de la desembocadura del río Choapa.

SERVICIO NACIONAL DE TURISMO

ATRATIVOS TURISTICOS 2012
REGION DE COQUIMBO

CODIGO ATRACTIVO

R04141



NOMBRE DEL ATRACTIVO	REGION
PLAYA TOTORALILLO NORTE	REGIÓN DE COQUIMBO

JERARQUIA	PROVINCIA
LOCAL	ELQUI

CATEGORIA	DIRECCION
SITIO NATURAL	A 32 KM DE LA HIGUERA

TIPO DE ATRACTIVO	COMUNA
COSTA	LA HIGUERA

SUBTIPO DEL ATRACTIVO	LOCALIDAD O SECTOR
PLAYA O BALNEARIO	TOTORALILLO NORTE

TIPO DE PROPIEDAD
PÚBLICA

ADMINISTRACION
PÚBLICA

DEMANDA TURISTICA
LOCAL

DOTACION SERVICIOS BASICOS	LOCALIDAD URBANA MAS CERCANA
	LA HIGUERA

TELEFONO INFORMACION	DISTANCIA EN KMS	CAPITAL REGIONAL	65
		CAPITAL COMUNAL	32

USO TURISTICO	ACTUAL	ESTADO DE CONSERVACION	BUENA
----------------------	--------	-------------------------------	-------

DESCRIPCION GENERAL

Esta playa posee un frente de 2 km, es pedregosa en sus orillas, presenta bolones y rocas en los costados por lo que es apta para realizar la pesca de escollera y la pesca de orilla.



SERVICIO NACIONAL DE TURISMO

ATRATIVOS TURISTICOS 2012 REGION DE COQUIMBO

CODIGO ATRACTIVO

R04142

NOMBRE DEL ATRACTIVO

CALETA DE TOTORALILLO

REGION

REGIÓN DE COQUIMBO

JERARQUIA

REGIONAL

PROVINCIA

ELQUI

CATEGORIA

SITIO NATURAL

DIRECCION

COMUNA

COQUIMBO

TIPO DE ATRACTIVO

COSTA

LOCALIDAD O SECTOR

CALETA TOTORALILLO

TIPO DE PROPIEDAD

PÚBLICA

SUBTIPO DEL ATRACTIVO

BAHÍA O CALETA

ESTACIONALIDAD DE USO

TODO EL AÑO

ADMINISTRACION

PÚBLICA

DOTACION SERVICIOS BASICOS

LOCALIDAD URBANA MAS CERCANA

TOTORALILLO

DEMANDA TURISTICA

LOCAL, REGIONAL

TELEFONO INFORMACION

DISTANCIA EN KMS	CAPITAL REGIONAL	
	CAPITAL COMUNAL	

USO TURISTICO ACTUAL

ESTADO DE CONSERVACION BUENA

DESCRIPCION GENERAL

Caleta de pescadores artesanales

SERVICIO NACIONAL DE TURISMO

ATRATIVOS TURISTICOS 2012 REGION DE COQUIMBO

CODIGO ATRACTIVO

R04144



NOMBRE DEL ATRACTIVO

CALETA DE TONGOY

REGION

REGIÓN DE COQUIMBO

JERARQUIA

REGIONAL

PROVINCIA

ELQUI

CATEGORIA

SITIO NATURAL

DIRECCION

48 KM AL SUR DE LA SERENA

COMUNA

COQUIMBO

TIPO DE ATRACTIVO

COSTA

LOCALIDAD O SECTOR

TONGOY

TIPO DE PROPIEDAD

PÚBLICA

SUBTIPO DEL ATRACTIVO

BAHÍA O CALETA

ESTACIONALIDAD DE USO

TODO EL AÑO

ADMINISTRACION

PÚBLICA

DOTACION SERVICIOS BASICOS

AGUA POTABLE, ELECTRICIDAD

LOCALIDAD URBANA MAS CERCANA

LA SERENA

DEMANDA TURISTICA

LOCAL, REGIONAL

TELEFONO INFORMACION

(51) 313971

DISTANCIA EN KMS	CAPITAL REGIONAL	48
	CAPITAL COMUNAL	

USO TURISTICO ACTUAL

ESTADO DE CONSERVACION BUENA

DESCRIPCION GENERAL

Pese a que Tongoy nació como puerto de embarque de minerales, las favorables condiciones naturales de la zona la convirtieron con el tiempo en una caleta pesquera, que sobrevivió el declive de la actividad minera. La actividad nunca tomó características industriales por encontrarse ubicada en las cercanías de un gran puerto como el de Coquimbo, aunque en años recientes los pescadores artesanales de Tongoy y Puerto Aldea han contado con un sustantivo apoyo del estado para el desarrollo de sus labores, tales como la construcción de muelles fiscales de mayor envergadura.



SERVICIO NACIONAL DE TURISMO

ATRATIVOS TURISTICOS 2012 REGION DE COQUIMBO

CODIGO ATRACTIVO

R04145

NOMBRE DEL ATRACTIVO

CALETA HUENTELAUQUEN

REGION

REGIÓN DE COQUIMBO

JERARQUIA

LOCAL

PROVINCIA

CHOAPA

CATEGORIA

SITIO NATURAL

DIRECCION

COMUNA

CANELA

TIPO DE ATRACTIVO

COSTA

LOCALIDAD O SECTOR

HUENTELAUQUEN

TIPO DE PROPIEDAD

PRIVADA

SUBTIPO DEL ATRACTIVO

BAHÍA O CALETA

ESTACIONALIDAD DE USO

TODO EL AÑO

ADMINISTRACION

PRIVADA

DOTACION SERVICIOS BASICOS

LOCALIDAD URBANA MAS CERCANA

CANELA

DEMANDA TURISTICA

LOCAL

TELEFONO INFORMACION

DISTANCIA EN KMS	CAPITAL REGIONAL	208
	CAPITAL COMUNAL	37

USO TURISTICO ACTUAL

ESTADO DE CONSERVACION BUENA

DESCRIPCION GENERAL

Esta caleta de pescadores ubicada en la comuna de Canela a sido ocupada por pescadores de Canela y Los Vilos por más de 40 años y en ella se extraen diferentes productos, como locos y congrios.

SERVICIO NACIONAL DE TURISMO

ATRATIVOS TURISTICOS 2012
REGION DE COQUIMBO

CODIGO ATRACTIVO

R04146



NOMBRE DEL ATRACTIVO	CALETA CHIGUALOCO	REGION	REGIÓN DE COQUIMBO
JERARQUIA	LOCAL	PROVINCIA	CHOAPA
CATEGORIA	SITIO NATURAL	DIRECCION	A 24 KM DE LOS VILOS
TIPO DE ATRACTIVO	COSTA	COMUNA	LOS VILOS
TIPO DE PROPIEDAD	PÚBLICA	LOCALIDAD O SECTOR	CALETA CHIGUALOCO
ADMINISTRACION	PÚBLICA	ESTACIONALIDAD DE USO	TODO EL AÑO
DEMANDA TURISTICA	LOCAL	LOCALIDAD URBANA MAS CERCANA	LOS VILOS
SUBTIPO DEL ATRACTIVO	BAHÍA O CALETA	DISTANCIA EN KMS	CAPITAL REGIONAL CAPITAL COMUNAL
DOTACION SERVICIOS BASICOS			24
TELEFONO INFORMACION		ESTADO DE CONSERVACION	BUENA

USO TURISTICO ACTUAL

DESCRIPCION GENERAL

Es un sector de arenas claras donde es peligroso bañarse. Es una playa abierta con fuerte oleaje y resaca. Tiene una extensión de un kilómetro y medio. Presenta condiciones favorables para la pesca de orilla. En el sector se encuentra la caleta de pescadores.

SERVICIO NACIONAL DE TURISMO

ATRATIVOS TURISTICOS 2012
REGION DE COQUIMBO

CODIGO ATRACTIVO

R04147



NOMBRE DEL ATRACTIVO	BAHÍA LA HERRADURA DE COQUIMBO		REGION	REGIÓN DE COQUIMBO	
JERARQUIA	NACIONAL		PROVINCIA	ELQUI	
CATEGORIA	SITIO NATURAL		DIRECCION	A 44 KM AL SUR DE LA SERENA	
TIPO DE ATRACTIVO	COSTA		COMUNA	COQUIMBO	
TIPO DE PROPIEDAD	PÚBLICA		LOCALIDAD O SECTOR	LA HERRADURA	
ADMINISTRACION	PÚBLICA		ESTACIONALIDAD DE USO	TODO EL AÑO	
DEMANDA TURISTICA	LOCAL, REGIONAL, NACIONAL		LOCALIDAD URBANA MAS CERCANA	COQUIMBO	
SUBTIPO DEL ATRACTIVO	BAHÍA O CALETA		DISTANCIA EN KMS	CAPITAL REGIONAL	44
DOTACION SERVICIOS BASICOS			CAPITAL COMUNAL	44	
TELEFONO INFORMACION			ESTADO DE CONSERVACION	BUENA	
USO TURISTICO	ACTUAL				

DESCRIPCION GENERAL

Hoy es un atractivo balneario turístico donde existen espacios de camping, un club de yates, hoteles, cabañas y otros servicios turísticos. En el año 1578 el corsario inglés Francis Drake descubrió la bahía de La Herradura, así llamada por su forma. Desde ese mismo instante, la bahía pasó a ser el refugio de piratas y filibusteros, como Bartolomé Scharp, Eduardo Davis, Jorge Anson y otros de menos nombradía. Esta bahía se caracteriza por poseer un mar calmo, apto para nadar y realizar deportes náuticos. Sus aguas son tibias. Tiene una extensión de 2 km. de largo y 40 m de ancho. Es apta para baños y deportes náuticos como windsurf y buceo, entre otros.

SERVICIO NACIONAL DE TURISMO

ATRATIVOS TURISTICOS 2012 REGION DE COQUIMBO

CODIGO ATRACTIVO

R04148



NOMBRE DEL ATRACTIVO	BAHÍA GUANAQUEROS		REGION	REGIÓN DE COQUIMBO	
JERARQUIA	NACIONAL		PROVINCIA	ELQUI	
CATEGORIA	SITIO NATURAL		DIRECCION		
TIPO DE ATRACTIVO	COSTA		COMUNA	COQUIMBO	
TIPO DE PROPIEDAD	PÚBLICA		LOCALIDAD O SECTOR	GUANAQUEROS	
ADMINISTRACION	PÚBLICA		ESTACIONALIDAD DE USO	TODO EL AÑO	
DEMANDA TURISTICA	LOCAL, REGIONAL, NACIONAL		LOCALIDAD URBANA MAS CERCANA	LA SERENA	
SUBTIPO DEL ATRACTIVO	BAHÍA O CALETA		DISTANCIA EN KMS	CAPITAL REGIONAL	46
DOTACION SERVICIOS BASICOS			CAPITAL COMUNAL	34	
TELEFONO INFORMACION			ESTADO DE CONSERVACION	BUENA	
USO TURISTICO	ACTUAL				

DESCRIPCION GENERAL

Es un tranquilo Balneario y típica caleta de pescadores, con una amplia bahía, tranquilas y cálidas aguas y extensa playa de doradas arenas. El muelle está equipado con una rampa para la botadura de embarcaciones, además de una pluma de 2 toneladas, administrada por los pescadores, que por un buen precio, ofrecen el servicio de paseos por la bahía, y además se ofrecen para cuidar las embarcaciones que se fondean en la caleta durante la temporada estival.

ATRATIVOS TURISTICOS 2012
REGION DE COQUIMBO

CODIGO ATRACTIVO

R04149



NOMBRE DEL ATRACTIVO

ISLA CHOROS (RN)

REGION

REGIÓN DE COQUIMBO

JERARQUIA

NACIONAL

PROVINCIA

ELQUI

CATEGORIA

SITIO NATURAL

DIRECCION

COMUNA

LA HIGUERA

TIPO DE ATRACTIVO

ÁREA SILVESTRE PROTEGIDA O
 RESERVA DE FLORA Y FAUNA

LOCALIDAD O SECTOR

R.N. PINGÜINO DE HUMBOLDT

TIPO DE PROPIEDAD

PÚBLICA

SUBTIPO DEL ATRACTIVO

ÁREA SILVESTRE PROTEGIDA O
 RESERVA DE FLORA Y FAUNA

ESTACIONALIDAD DE USO

TODO EL AÑO

ADMINISTRACION

PÚBLICA

DOTACION SERVICIOS BASICOS

SIN SERVICIOS

LOCALIDAD URBANA MAS CERCANA

PUNTA DE CHOROS

DEMANDA TURISTICA

LOCAL, REGIONAL, NACIONAL

TELEFONO INFORMACION

(51) 313565

DISTANCIA EN KMS	CAPITAL REGIONAL	114
	CAPITAL COMUNAL	55

USO TURISTICO ACTUAL CON RESTRICCIÓN

ESTADO DE CONSERVACION BUENA

DESCRIPCION GENERAL

Es una de las islas que componen la Reserva Nacional Pingüino de Humboldt, junto a Isla Damas e Isla Chañaral. Posee 291,7 ha y cuenta con una variada fauna, compuesta por pingüinos de Humboldt y de Magallanes, lobos de mar, pelícanos, chungungos y delfines.

SERVICIO NACIONAL DE TURISMO

ATRATIVOS TURISTICOS 2012 REGION DE COQUIMBO

CODIGO ATRACTIVO

R04150



NOMBRE DEL ATRACTIVO

LA SERENA

REGION

REGIÓN DE COQUIMBO

JERARQUIA

INTERNACIONAL

PROVINCIA

ELQUI

CATEGORIA

REALIZACIÓN TÉCNICA, CIENTÍFICA O
ARTÍSTICA CONTEMPORÁNEA

DIRECCION

A 12 KM AL NORTE DE COQUIMBO

TIPO DE ATRACTIVO

OBRA DE ARTE O TÉCNICA

COMUNA

LA SERENA

LOCALIDAD O SECTOR

LA SERENA

TIPO DE PROPIEDAD

PÚBLICA

SUBTIPO DEL ATRACTIVO

CIUDAD

ESTACIONALIDAD DE USO

TODO EL AÑO

ADMINISTRACION

PÚBLICA

DOTACION SERVICIOS BASICOS

AGUA POTABLE, ELECTRICIDAD

LOCALIDAD URBANA MAS CERCANA

LA SERENA

DEMANDA TURISTICA

LOCAL, REGIONAL, NACIONAL,
INTERNACIONAL

TELEFONO INFORMACION

(51) 206631

DISTANCIA	CAPITAL REGIONAL	0
EN KMS	CAPITAL COMUNAL	0

USO TURISTICO ACTUAL

ESTADO DE CONSERVACION BUENA

DESCRIPCION GENERAL

La Serena es una ciudad y comuna, capital de Región de Coquimbo. El estilo arquitectónico neocolonial la caracteriza frente a las demás ciudades del país, conservando antiguas construcciones de estilo colonial. Estas se mezclan con construcciones modernas las cuales son construidas bajo un marco regulador que exige que las estructuras construidas dentro del casco histórico de la ciudad mantengan el estilo. Por lo tanto, en el centro de La Serena no se puede edificar con construcciones muy altas, las cuales no deben sobrepasar la vista que tengas los edificios construidos en la terraza fluvio-marina que la antecede. En el sector costero de la Avenida del Mar, se comienza a observar una gran explosión inmobiliaria.

SERVICIO NACIONAL DE TURISMO

ATRATIVOS TURISTICOS 2012 REGION DE COQUIMBO

CODIGO ATRACTIVO

R04151



NOMBRE DEL ATRACTIVO

COQUIMBO

REGION

REGIÓN DE COQUIMBO

JERARQUIA

NACIONAL

PROVINCIA

ELQUI

CATEGORIA

REALIZACIÓN TÉCNICA, CIENTÍFICA O
ARTÍSTICA CONTEMPORÁNEA

DIRECCION

A 12 KM AL SUR DE LA SERENA

TIPO DE ATRACTIVO

OBRA DE ARTE O TÉCNICA

COMUNA

COQUIMBO

LOCALIDAD O SECTOR

COQUIMBO

TIPO DE PROPIEDAD

PÚBLICA

SUBTIPO DEL ATRACTIVO

CIUDAD

ESTACIONALIDAD DE USO

TODO EL AÑO

ADMINISTRACION

PÚBLICA

DOTACION SERVICIOS BASICOS

AGUA POTABLE, ELECTRICIDAD

LOCALIDAD URBANA MAS CERCANA

COQUIMBO

DEMANDA TURISTICA

LOCAL, REGIONAL, NACIONAL

TELEFONO INFORMACION

(51) 313971

DISTANCIA EN KMS	CAPITAL REGIONAL	12
	CAPITAL COMUNAL	0

USO TURISTICO ACTUAL

ESTADO DE CONSERVACION BUENA

DESCRIPCION GENERAL

Coquimbo es una ciudad-puerto y por otro lado comuna-balneario, capital de la provincia de Elqui, Región de Coquimbo. La zona ocupada por esta ciudad (bahía y cerros) fue habitada por indígenas, que la utilizaron como morada y lugar de pesca. Tanto Pedro de Valdivia, cuando lo cruzó con su expedición en dirección a la futura ciudad de Santiago (relatándolo así en una carta al rey Carlos V en el año 1550), como Juan Bohón al fundar La Serena, coincidieron que era un buen lugar para establecer un puerto. La Avenida Costanera, frente al puerto y caleta pesquera de Coquimbo, y que fue extendida recientemente, para conectarla con la Avenida del Mar de La Serena, une el sector del centro de Coquimbo con la playa de

SERVICIO NACIONAL DE TURISMO

ATRATIVOS TURISTICOS 2012
REGION DE COQUIMBO

CODIGO ATRACTIVO

R04152



NOMBRE DEL ATRACTIVO	ALGARROBITO		REGION	REGIÓN DE COQUIMBO	
JERARQUIA	REGIONAL		PROVINCIA	ELQUI	
CATEGORIA	FOLKLORE		DIRECCION	A 11 KM AL ESTE DE LA SERENA	
TIPO DE ATRACTIVO	ARQUITECTURA POPULAR ESPONTÁNEA		COMUNA	LA SERENA	
TIPO DE PROPIEDAD	PÚBLICA		LOCALIDAD O SECTOR	ALGARROBITO	
ADMINISTRACION	PÚBLICA		ESTACIONALIDAD DE USO	TODO EL AÑO	
DEMANDA TURISTICA	LOCAL, REGIONAL		LOCALIDAD URBANA MAS CERCANA	LA SERENA	
SUBTIPO DEL ATRACTIVO	PUEBLO		DISTANCIA EN KMS	CAPITAL REGIONAL	11
DOTACION SERVICIOS BASICOS	AGUA POTABLE, ELECTRICIDAD		CAPITAL COMUNAL	11	
TELEFONO INFORMACION	(51) 206631		ESTADO DE CONSERVACION	BUENA	

DESCRIPCION GENERAL

Esta localidad posee las típicas quintas y huertas frutales de la zona, además de una hermosa plaza con una glorieta de pino oregón traída de Estados Unidos y una pintoresca iglesia de adobe. Estando allí, podrá degustar de productos derivados de la papaya y tendrá la oportunidad de deleitarse con el manjar blanco. Existen varias fábricas artesanales donde se venden estos productos. En lo alto del poblado se encuentra el cementerio, siendo uno de lo más antiguos del país.

ATRATIVOS TURISTICOS 2012
REGION DE COQUIMBO

CODIGO ATRACTIVO

R04153



NOMBRE DEL ATRACTIVO

ALTOVALSOL

REGION

REGIÓN DE COQUIMBO

JERARQUIA

LOCAL

PROVINCIA

ELQUI

CATEGORIA

FOLKLORE

DIRECCION

A 14 KM AL ESTE DE LA SERENA

COMUNA

LA SERENA

TIPO DE ATRACTIVO

ARQUITECTURA POPULAR ESPONTÁNEA

LOCALIDAD O SECTOR

ALTOVALSOL

TIPO DE PROPIEDAD

PÚBLICA

SUBTIPO DEL ATRACTIVO

PUEBLO

ESTACIONALIDAD DE USO

TODO EL AÑO

ADMINISTRACION

PÚBLICA

DOTACION SERVICIOS BASICOS

AGUA POTABLE, ELECTRICIDAD

LOCALIDAD URBANA MAS CERCANA

LA SERENA

DEMANDA TURISTICA

LOCAL

TELEFONO INFORMACION

(51) 206631

DISTANCIA EN KMS	CAPITAL REGIONAL	14
	CAPITAL COMUNAL	14

USO TURISTICO ACTUAL

ESTADO DE CONSERVACION BUENA

DESCRIPCION GENERAL

La cultura popular del lugar relata que el nombre proviene gracias al tren que transitaba a principios del siglo XX desde la capital regional hasta Rivadavia, el cual hacia una parada allí para que la gente comiera o descansara un momento cuando "alto iba el sol". Con el tiempo la gente empezó a conocer este sitio así juntando las palabras y derivando en "Altovalsol". Las haciendas del sector son mudos testigos del paso del tiempo. Ejemplo de ello es el fundo Loreto, el cual en la actualidad es la Sociedad agrícola Bakulic e hijos, donde se cultivan papas y venden al por menor aves y huevos. Sin embargo el legado sigue siendo importante ya que se mantiene la imponente casona para el deleite de los visitantes.

SERVICIO NACIONAL DE TURISMO

ATRATIVOS TURISTICOS 2012
REGION DE COQUIMBO

CODIGO ATRACTIVO

R04154



NOMBRE DEL ATRACTIVO	LAS ROJAS		REGION	REGIÓN DE COQUIMBO	
JERARQUIA	LOCAL		PROVINCIA	ELQUI	
CATEGORIA	FOLKLORE		DIRECCION	A 23 KM AL ESTE DE LA SERENA	
TIPO DE ATRACTIVO	ARQUITECTURA POPULAR ESPONTÁNEA		COMUNA	LA SERENA	
TIPO DE PROPIEDAD	PÚBLICA		LOCALIDAD O SECTOR	LAS ROJAS	
ADMINISTRACION	PÚBLICA		ESTACIONALIDAD DE USO	TODO EL AÑO	
DEMANDA TURISTICA	LOCAL		LOCALIDAD URBANA MAS CERCANA	LA SERENA	
SUBTIPO DEL ATRACTIVO	PUEBLO		DISTANCIA EN KMS	CAPITAL REGIONAL	23
DOTACION SERVICIOS BASICOS	AGUA POTABLE, ELECTRICIDAD		CAPITAL COMUNAL	23	
TELEFONO INFORMACION	(51) 206631		ESTADO DE CONSERVACION	BUENA	

DESCRIPCION GENERAL

Pueblo agrícola. Conserva una antigua iglesia de adobe de 1892.

SERVICIO NACIONAL DE TURISMO

ATRATIVOS TURISTICOS 2012
REGION DE COQUIMBO

CODIGO ATRACTIVO

R04155



NOMBRE DEL ATRACTIVO

EL MOLLE

REGION

REGIÓN DE COQUIMBO

JERARQUIA

REGIONAL

PROVINCIA

ELQUI

CATEGORIA

FOLKLORE

DIRECCION

A 28 KM AL OESTE DE VICUÑA

COMUNA

VICUÑA

TIPO DE ATRACTIVO

ARQUITECTURA POPULAR ESPONTÁNEA

LOCALIDAD O SECTOR

EL MOLLE

TIPO DE PROPIEDAD

PÚBLICA

SUBTIPO DEL ATRACTIVO

PUEBLO

ESTACIONALIDAD DE USO

TODO EL AÑO

ADMINISTRACION

PÚBLICA

DOTACION SERVICIOS BASICOS

AGUA POTABLE, ELECTRICIDAD

LOCALIDAD URBANA MAS CERCANA

VICUÑA

DEMANDA TURISTICA

LOCAL, REGIONAL

TELEFONO INFORMACION

(51) 209103

DISTANCIA EN KMS	CAPITAL REGIONAL	34
	CAPITAL COMUNAL	28

USO TURISTICO ACTUAL

ESTADO DE CONSERVACION BUENA

DESCRIPCION GENERAL

En este sector se encontró el primer pueblo agroalfarero prehispánico del Norte Chico chileno, el cual habitó desde el siglo III a. C. hasta el Siglo VIII. Dicho asentamiento indígena fue descubierto por Francisco Cornelly en el año 1938. Además en el pueblo se encuentra la casa de retiro de los Salesianos de la Escuela Industrial Salesiana San Ramón. Es conocido por sus complejos turísticos para la relajación y sus actividades ecuestres.

SERVICIO NACIONAL DE TURISMO

ATRATIVOS TURISTICOS 2012 REGION DE COQUIMBO

CODIGO ATRACTIVO

R04156



NOMBRE DEL ATRACTIVO

GUALLIGUAICA

REGION

REGIÓN DE COQUIMBO

JERARQUIA

LOCAL

PROVINCIA

ELQUI

CATEGORIA

FOLKLORE

DIRECCION

COMUNA

VICUÑA

TIPO DE ATRACTIVO

ARQUITECTURA POPULAR ESPONTÁNEA

LOCALIDAD O SECTOR

GUALLIGUAICA

TIPO DE PROPIEDAD

PÚBLICA

SUBTIPO DEL ATRACTIVO

PUEBLO

ESTACIONALIDAD DE USO

TODO EL AÑO

ADMINISTRACION

PÚBLICA

DOTACION SERVICIOS BASICOS

AGUA POTABLE, ELECTRICIDAD.

LOCALIDAD URBANA MAS CERCANA

VICUÑA

DEMANDA TURISTICA

LOCAL

TELEFONO INFORMACION

(51) 209103

DISTANCIA EN KMS	CAPITAL REGIONAL	53
	CAPITAL COMUNAL	13

USO TURISTICO ACTUAL

ESTADO DE CONSERVACION BUENA

DESCRIPCION GENERAL

La ubicación original del pueblo actualmente está inundada por las aguas del Embalse Puclaro, por lo que la localidad fue trasladada a un sector más alto. Disfruta de una vista hacia las aguas del embalse, en donde se practican diversos deportes acuáticos. Con la construcción del Embalse Puclaro a mediados de los años 90, los habitantes de Gualliguaica se organizaron para evitar la desaparición del pueblo. En respuesta a dicha petición, se acordó refundar el pueblo en una nueva ubicación, a una altura superior a la de las aguas del tranque. El nuevo pueblo de Gualliguaica fue refundado de manera simbólica el 1 de enero de 2000, convirtiéndose popularmente como "el primer pueblo del siglo XXI".

SERVICIO NACIONAL DE TURISMO

ATRATIVOS TURISTICOS 2012
REGION DE COQUIMBO

CODIGO ATRACTIVO

R04157



NOMBRE DEL ATRACTIVO

EL TAMBO

REGION

REGIÓN DE COQUIMBO

JERARQUIA

LOCAL

PROVINCIA

ELQUI

CATEGORIA

FOLKLORE

DIRECCION

A 9 KM AL OESTE DE VICUÑA

TIPO DE ATRACTIVO

ARQUITECTURA POPULAR ESPONTÁNEA

COMUNA

VICUÑA

LOCALIDAD O SECTOR

EL TAMBO

TIPO DE PROPIEDAD

PÚBLICA

SUBTIPO DEL ATRACTIVO

PUEBLO

ESTACIONALIDAD DE USO

TODO EL AÑO

ADMINISTRACION

PÚBLICA

DOTACION SERVICIOS BASICOS

AGUA POTABLE, ELECTRICIDAD

LOCALIDAD URBANA MAS CERCANA

VICUÑA

DEMANDA TURISTICA

LOCAL

TELEFONO INFORMACION

(51) 209103

DISTANCIA EN KMS	CAPITAL REGIONAL	53
	CAPITAL COMUNAL	9

USO TURISTICO ACTUAL

ESTADO DE CONSERVACION BUENA

DESCRIPCION GENERAL

Pueblo pintoresco lleno de parronales, con calles angostas y una plaza rodeada de pimientos. Conocido por su fiesta religiosa a la virgen del Rosario.

SERVICIO NACIONAL DE TURISMO

ATRATIVOS TURISTICOS 2012
REGION DE COQUIMBO

CODIGO ATRACTIVO

R04158



NOMBRE DEL ATRACTIVO

RIVADAVIA

REGION

REGIÓN DE COQUIMBO

JERARQUIA

LOCAL

PROVINCIA

ELQUI

CATEGORIA

FOLKLORE

DIRECCION

A 21 KM AL ESTE DE VICUÑA

COMUNA

VICUÑA

TIPO DE ATRACTIVO

ARQUITECTURA POPULAR ESPONTÁNEA

LOCALIDAD O SECTOR

RIVADAVIA

TIPO DE PROPIEDAD

PÚBLICA

SUBTIPO DEL ATRACTIVO

PUEBLO

ESTACIONALIDAD DE USO

TODO EL AÑO

ADMINISTRACION

PÚBLICA

DOTACION SERVICIOS BASICOS

AGUA POTABLE, ELECTRICIDAD

LOCALIDAD URBANA MAS CERCANA

CHAPILCA

DEMANDA TURISTICA

LOCAL

TELEFONO INFORMACION

(51) 209103

DISTANCIA EN KMS	CAPITAL REGIONAL	83
	CAPITAL COMUNAL	21

USO TURISTICO ACTUAL

ESTADO DE CONSERVACION BUENA

DESCRIPCION GENERAL

Este es el lugar donde confluyen los ríos Elqui, Turbio y Claro, por lo que es un hermoso paraje en el Valle. En el sector está el desvío que lleva por la Ruta del Pisco hacia Pisco Elqui y la vía que continúa al paso internacional Agua Negra.

SERVICIO NACIONAL DE TURISMO

ATRATIVOS TURISTICOS 2012 REGION DE COQUIMBO

CODIGO ATRACTIVO

R04159



NOMBRE DEL ATRACTIVO

TONGOY

REGION

REGIÓN DE COQUIMBO

JERARQUIA

NACIONAL

PROVINCIA

ELQUI

CATEGORIA

FOLKLORE

DIRECCION

A 10 KM AL SUR DE GUANAQUEROS

COMUNA

COQUIMBO

TIPO DE ATRACTIVO

ARQUITECTURA POPULAR ESPONTÁNEA

LOCALIDAD O SECTOR

TONGOY

TIPO DE PROPIEDAD

PÚBLICA

SUBTIPO DEL ATRACTIVO

PUEBLO

ESTACIONALIDAD DE USO

TODO EL AÑO

ADMINISTRACION

PÚBLICA

DOTACION SERVICIOS BASICOS

AGUA POTABLE, ELECTRICIDAD

LOCALIDAD URBANA MAS CERCANA

LA SERENA

DEMANDA TURISTICA

LOCAL, REGIONAL, NACIONAL

TELEFONO INFORMACION

(51) 313971

DISTANCIA EN KMS	CAPITAL REGIONAL	60
	CAPITAL COMUNAL	48

USO TURISTICO ACTUAL

ESTADO DE CONSERVACION BUENA

DESCRIPCION GENERAL


Tongoy es un balneario costero. Se encuentra ubicado en promontorios de roca frente al Océano Pacífico, entre las playas Socos y Grande, al norte de la Cordillera de Talinay. Según el censo del año 2002 del INE, tiene una población de 4.435 habitantes. El pueblo nació primero como fundición y puerto de embarques de cobre del yacimiento de Tamaya, contando a mediados del siglo XIX con un ferrocarril y un puerto. Ubicado en una zona de explotación pesquera, el pueblo sufrió los altibajos de dicha actividad hasta que sus playas atrajeron turistas, con lo que se desarrolló un nuevo sector de la economía local. Desde finales del siglo XX la actividad económica creciente es el cultivo y explotación de mariscos.

SERVICIO NACIONAL DE TURISMO

ATRATIVOS TURISTICOS 2012 REGION DE COQUIMBO

CODIGO ATRACTIVO

R04160



NOMBRE DEL ATRACTIVO	GUANAQUEROS	REGION	REGIÓN DE COQUIMBO
JERARQUIA	REGIONAL	PROVINCIA	ELQUI
CATEGORIA	FOLKLORE	DIRECCION	
TIPO DE ATRACTIVO	ARQUITECTURA POPULAR ESPONTÁNEA	COMUNA	COQUIMBO
TIPO DE PROPIEDAD	PÚBLICA	LOCALIDAD O SECTOR	GUANAQUEROS
ADMINISTRACION	PÚBLICA	ESTACIONALIDAD DE USO	TODO EL AÑO
DEMANDA TURISTICA	LOCAL, REGIONAL	LOCALIDAD URBANA MAS CERCANA	TONGOY
SUBTIPO DEL ATRACTIVO	PUEBLO	DISTANCIA EN KMS	CAPITAL REGIONAL 46 CAPITAL COMUNAL 34
DOTACION SERVICIOS BASICOS	AGUA POTABLE, ELECTRICIDAD	ESTADO DE CONSERVACION	BUENA
TELEFONO INFORMACION	(51) 313971		
USO TURISTICO	ACTUAL		

DESCRIPCION GENERAL

Guanaqueros, con sus diversos atractivos y ubicado en un lugar privilegiado de la Región de Coquimbo en el Norte Chico, ofrece al turista un lugar de descanso y tranquilidad. Generaciones de familias han disfrutado de sus playas y cálidas aguas, deportes acuáticos, pesca deportiva, paseos y mucho más.

SERVICIO NACIONAL DE TURISMO

ATRATIVOS TURISTICOS 2012
REGION DE COQUIMBO

CODIGO ATRACTIVO

R04161



NOMBRE DEL ATRACTIVO

PUERTO ALDEA

REGION

REGIÓN DE COQUIMBO

JERARQUIA

LOCAL

PROVINCIA

ELQUI

CATEGORIA

FOLKLORE

DIRECCION

A 5 KM AL SUR DE TONGOY

COMUNA

COQUIMBO

TIPO DE ATRACTIVO

ARQUITECTURA POPULAR ESPONTÁNEA

LOCALIDAD O SECTOR

PUERTO ALDEA

TIPO DE PROPIEDAD

PÚBLICA

SUBTIPO DEL ATRACTIVO

PUEBLO

ESTACIONALIDAD DE USO

TODO EL AÑO

ADMINISTRACION

PÚBLICA

DOTACION SERVICIOS BASICOS

AGUA POTABLE, ELECTRICIDAD

LOCALIDAD URBANA MAS CERCANA

TONGOY

DEMANDA TURISTICA

LOCAL

TELEFONO INFORMACION

(51) 313971

DISTANCIA EN KMS	CAPITAL REGIONAL	65
	CAPITAL COMUNAL	53

USO TURISTICO ACTUAL

ESTADO DE CONSERVACION BUENA

DESCRIPCION GENERAL

Puerto Aldea es una pequeña localidad ubicada al sur de la Playa Grande de Tongoy. Habitada esporádicamente desde mediados del siglo XIX, al establecerse la Hacienda El Tangué se convierte en un pequeño asentamiento de pescadores artesanales. Los terrenos fueron pasados a manos de la Armada de Chile donde se estableció un faro y una pequeña estación naval. Tiene una población cercana a las 50 personas, que viven principalmente de la producción y venta de quesos de cabra y ostiones. Sin embargo la principal y más importante ocupación es la pesca artesanal.

SERVICIO NACIONAL DE TURISMO

ATRATIVOS TURISTICOS 2012 REGION DE COQUIMBO

CODIGO ATRACTIVO

R04162



NOMBRE DEL ATRACTIVO

HORCON

REGION

REGIÓN DE COQUIMBO

JERARQUIA

LOCAL

PROVINCIA

ELQUI

CATEGORIA

FOLKLORE

DIRECCION

COMUNA

PAIHUANO

TIPO DE ATRACTIVO

ARQUITECTURA POPULAR ESPONTÁNEA

LOCALIDAD O SECTOR

HORCON

TIPO DE PROPIEDAD

PÚBLICA

SUBTIPO DEL ATRACTIVO

PUEBLO

ESTACIONALIDAD DE USO

TODO EL AÑO

ADMINISTRACION

PÚBLICA

DOTACION SERVICIOS BASICOS

AGUA POTABLE, ELECTRICIDAD

LOCALIDAD URBANA MAS CERCANA

ALCOHUAZ

DEMANDA TURISTICA

LOCAL

TELEFONO INFORMACION

(51) 451015

DISTANCIA EN KMS	CAPITAL REGIONAL	115
	CAPITAL COMUNAL	23

USO TURISTICO ACTUAL

ESTADO DE CONSERVACION BUENA

DESCRIPCION GENERAL

Pueblo pintoresco que muestra una agricultura tradicional en pequeños predios y sencillas viviendas construidas con material propios de la zona como: adobe, piedra, carrizo, caña, coirón, paja de trigo, madera de sauce y algarrobo. En sus alrededores es posible seleccionar más de un lugar para la observación astral. cuenta con un servicio de hospedaje familiar campestre. También podrá encontrar "El Pueblo Artesanal de Horcón" donde encontrará hermosas piezas creadas con toda la inspiración elquina, frutos orgánicos, variadas terapias naturales, oráculos, cafetería, zona de picnic, etc.

SERVICIO NACIONAL DE TURISMO

ATRATIVOS TURISTICOS 2012
REGION DE COQUIMBO

CODIGO ATRACTIVO

R04163



NOMBRE DEL ATRACTIVO	SAMO ALTO		REGION	REGIÓN DE COQUIMBO	
JERARQUIA	LOCAL		PROVINCIA	LIMARI	
CATEGORIA	FOLKLORE		DIRECCION	A 40 KM AL NORESTE DE OVALLE	
TIPO DE ATRACTIVO	ARQUITECTURA POPULAR ESPONTÁNEA		COMUNA	RÍO HURTADO	
TIPO DE PROPIEDAD	PÚBLICA		LOCALIDAD O SECTOR	SAMO ALTO	
ADMINISTRACION	PÚBLICA		ESTACIONALIDAD DE USO	TODO EL AÑO	
DEMANDA TURISTICA	LOCAL		LOCALIDAD URBANA MAS CERCANA	OVALLE	
SUBTIPO DEL ATRACTIVO	PUEBLO		DISTANCIA EN KMS	CAPITAL REGIONAL	71
DOTACION SERVICIOS BASICOS	AGUA POTABLE, ELECTRICIDAD		CAPITAL COMUNAL	0	
TELEFONO INFORMACION	(53) 691012		ESTADO DE CONSERVACION	BUENA	

USO TURISTICO ACTUAL

DESCRIPCION GENERAL

Cabecera comunal. Con una población de 4.754 habitantes (Censo 2002). Lugar donde se potencia el Sendero de Chile y actividades ecoturísticas.

SERVICIO NACIONAL DE TURISMO

ATRATIVOS TURISTICOS 2012 REGION DE COQUIMBO

CODIGO ATRACTIVO

R04164



NOMBRE DEL ATRACTIVO

SAN PEDRO DE PICHASCA

REGION

REGIÓN DE COQUIMBO

JERARQUIA

LOCAL

PROVINCIA

LIMARI

CATEGORIA

FOLKLORE

DIRECCION

A 8 KM AL ESTE DE SAMO ALTO

TIPO DE ATRACTIVO

ARQUITECTURA POPULAR ESPONTÁNEA

COMUNA

RÍO HURTADO

LOCALIDAD O SECTOR

SAN PEDRO DE PICHASCA

TIPO DE PROPIEDAD

PÚBLICA

SUBTIPO DEL ATRACTIVO

PUEBLO

ESTACIONALIDAD DE USO

TODO EL AÑO

ADMINISTRACION

PÚBLICA

DOTACION SERVICIOS BASICOS

AGUA POTABLE, ELECTRICIDAD

LOCALIDAD URBANA MAS CERCANA

DEMANDA TURISTICA

LOCAL

TELEFONO INFORMACION

(53) 691012

DISTANCIA EN KMS	CAPITAL REGIONAL	123
	CAPITAL COMUNAL	8

USO TURISTICO ACTUAL

ESTADO DE CONSERVACION BUENA

DESCRIPCION GENERAL

Es uno de los pueblos más antiguos de la Región. Construcciones de adobe y antigua iglesia. Fue fundado por Don Pedro de Villas. Su principal atractivo es la cercanía con el Monumento Natural de Pichasca.

SERVICIO NACIONAL DE TURISMO

ATRATIVOS TURISTICOS 2012
REGION DE COQUIMBO

CODIGO ATRACTIVO

R04165



NOMBRE DEL ATRACTIVO	REGION
HURTADO	REGIÓN DE COQUIMBO

JERARQUIA	PROVINCIA
LOCAL	LIMARI

CATEGORIA	DIRECCION
FOLKLORE	

TIPO DE ATRACTIVO	COMUNA
ARQUITECTURA POPULAR ESPONTÁNEA	RÍO HURTADO

SUBTIPO DEL ATRACTIVO	LOCALIDAD O SECTOR
PUEBLO	HURTADO

DOTACION SERVICIOS BASICOS	ESTACIONALIDAD DE USO
AGUA POTABLE, ELECTRICIDAD	TODO EL AÑO

TELEFONO INFORMACION	LOCALIDAD URBANA MAS CERCANA
(53) 691012	

TIPO DE PROPIEDAD	DISTANCIA EN KMS	CAPITAL REGIONAL	155
PÚBLICA		CAPITAL COMUNAL	46

TIPO DE PROPIEDAD
PÚBLICA

ADMINISTRACION
PÚBLICA

DEMANDA TURISTICA
LOCAL

USO TURISTICO	ACTUAL	ESTADO DE CONSERVACION	BUENA
----------------------	--------	-------------------------------	-------

DESCRIPCION GENERAL

Pequeño poblado con una calle larga de 3 km que serpentea a media falda de los cerros, bordeada de casas con frutales.

ATRATIVOS TURISTICOS 2012
REGION DE COQUIMBO

CODIGO ATRACTIVO

R04167



NOMBRE DEL ATRACTIVO

HUATULAME

REGION

REGIÓN DE COQUIMBO

JERARQUIA

LOCAL

PROVINCIA

LIMARI

CATEGORIA

FOLKLORE

DIRECCION

A 20 KM DE MONTE PATRIA

TIPO DE ATRACTIVO

ARQUITECTURA POPULAR ESPONTÁNEA

COMUNA

MONTE PATRIA

LOCALIDAD O SECTOR

HUATULAME

TIPO DE PROPIEDAD

PÚBLICA

SUBTIPO DEL ATRACTIVO

PUEBLO

ESTACIONALIDAD DE USO

TODO EL AÑO

ADMINISTRACION

PÚBLICA

DOTACION SERVICIOS BASICOS

AGUA POTABLE, ELECTRICIDAD

LOCALIDAD URBANA MAS CERCANA

MONTE PATRIA

DEMANDA TURISTICA

LOCAL

TELEFONO INFORMACION

(53) 711058

DISTANCIA EN KMS	CAPITAL REGIONAL	122
	CAPITAL COMUNAL	20

USO TURISTICO ACTUAL

ESTADO DE CONSERVACION BUENA

DESCRIPCION GENERAL

Antiquísimo poblado ubicado junto al río. Se caracteriza por su antigua capilla y por su cestería tejida en sauce.

SERVICIO NACIONAL DE TURISMO

ATRATIVOS TURISTICOS 2012 REGION DE COQUIMBO

CODIGO ATRACTIVO

R04168



NOMBRE DEL ATRACTIVO

CHAÑARAL ALTO

REGION

REGIÓN DE COQUIMBO

JERARQUIA

LOCAL

PROVINCIA

LIMARI

CATEGORIA

FOLKLORE

DIRECCION

COMUNA

MONTE PATRIA

TIPO DE ATRACTIVO

ARQUITECTURA POPULAR ESPONTÁNEA

LOCALIDAD O SECTOR

CHAÑARAL ALTO

TIPO DE PROPIEDAD

PÚBLICA

SUBTIPO DEL ATRACTIVO

PUEBLO

ESTACIONALIDAD DE USO

TODO EL AÑO

ADMINISTRACION

PÚBLICA

DOTACION SERVICIOS BASICOS

LOCALIDAD URBANA MAS CERCANA

DEMANDA TURISTICA

LOCAL

TELEFONO INFORMACION

DISTANCIA EN KMS	CAPITAL REGIONAL
	CAPITAL COMUNAL

USO TURISTICO ACTUAL

ESTADO DE CONSERVACION BUENA

DESCRIPCION GENERAL

La tercera localidad con mayor número de habitantes de la comuna de Monte Patria. Puesto que existen diversas fechas que hablan del inicio o la fundación del pueblo de Chañaral Alto, sus cerca de cuatro mil habitantes, desde hace un par de años han decidido conmemorar el aniversario de su plaza como el del pueblo. De ahí que todas las instituciones de la localidad realizan variados números artísticos, desfilan, elaboran carros alegóricos y disfrutan de una verdadera fiesta en el mes de agosto.

SERVICIO NACIONAL DE TURISMO

ATRATIVOS TURISTICOS 2012
REGION DE COQUIMBO

CODIGO ATRACTIVO

R04169



NOMBRE DEL ATRACTIVO	REGION
LA LIGUA DE COGOTI	REGIÓN DE COQUIMBO

JERARQUIA	PROVINCIA
LOCAL	LIMARI

CATEGORIA	DIRECCION
FOLKLORE	

TIPO DE ATRACTIVO	COMUNA
ARQUITECTURA POPULAR ESPONTÁNEA	COMBARBALÁ

SUBTIPO DEL ATRACTIVO	LOCALIDAD O SECTOR
PUEBLO	COGOTI

TIPO DE PROPIEDAD
PÚBLICA

ADMINISTRACION
PÚBLICA

DEMANDA TURISTICA
LOCAL

DOTACION SERVICIOS BASICOS	LOCALIDAD URBANA MAS CERCANA
AGUA POTABLE, ELECTRICIDAD	

TELEFONO INFORMACION	DISTANCIA EN KMS	CAPITAL REGIONAL	167
(53) 741007		CAPITAL COMUNAL	89

USO TURISTICO	ACTUAL	ESTADO DE CONSERVACION	BUENA
----------------------	--------	-------------------------------	-------

DESCRIPCION GENERAL

Es conocido por sus típicos productos en higos y huesillos. En esta localidad de encuentra el Embalse Cogotí.

SERVICIO NACIONAL DE TURISMO

ATRATIVOS TURISTICOS 2012 REGION DE COQUIMBO

CODIGO ATRACTIVO

R04170



NOMBRE DEL ATRACTIVO

HUINTIL

REGION

REGIÓN DE COQUIMBO

JERARQUIA

LOCAL

PROVINCIA

CHOAPA

CATEGORIA

FOLKLORE

DIRECCION

A 33 KM AL ESTE DE ILLAPEL

TIPO DE ATRACTIVO

ARQUITECTURA POPULAR ESPONTÁNEA

COMUNA

ILLAPEL

LOCALIDAD O SECTOR

HUINTIL

TIPO DE PROPIEDAD

PÚBLICA

SUBTIPO DEL ATRACTIVO

PUEBLO

ESTACIONALIDAD DE USO

TODO EL AÑO

ADMINISTRACION

PÚBLICA

DOTACION SERVICIOS BASICOS

AGUA POTABLE, ELECTRICIDAD

LOCALIDAD URBANA MAS CERCANA

ILLAPEL

DEMANDA TURISTICA

LOCAL

TELEFONO INFORMACION

(53) 522877

DISTANCIA EN KMS	CAPITAL REGIONAL	329
	CAPITAL COMUNAL	33

USO TURISTICO ACTUAL

ESTADO DE CONSERVACION BUENA

DESCRIPCION GENERAL

Es un poblado de no más de 300 personas. Cuenta con la Iglesia Parroquial "Nuestro Señor Jesucristo Crucificado", creada oficialmente en 1974, sin embargo, tiene una antigua data como capilla. Hasta la década del '70 fue el centro de la Hacienda Illapel, una de las más grandes de Chile y que funcionó desde la conquista hasta los años '70. Antiguamente, Huintil se ubicada unos 3 km más al este de la actual ubicación, sin embargo, cuando viene la reforma agraria y el fundo se transforma en la actual "Sociedad de Parceleros de Huintil", se ubica en el sector actual.

SERVICIO NACIONAL DE TURISMO

ATRATIVOS TURISTICOS 2012
REGION DE COQUIMBO

CODIGO ATRACTIVO

R04171



NOMBRE DEL ATRACTIVO

CHALINGA

REGION

REGIÓN DE COQUIMBO

JERARQUIA

LOCAL

PROVINCIA

CHOAPA

CATEGORIA

FOLKLORE

DIRECCION

A 2 KM AL NORTE DE SALAMANCA

TIPO DE ATRACTIVO

ARQUITECTURA POPULAR ESPONTÁNEA

COMUNA

SALAMANCA

LOCALIDAD O SECTOR

CHALINGA

TIPO DE PROPIEDAD

PÚBLICA

SUBTIPO DEL ATRACTIVO

PUEBLO

ESTACIONALIDAD DE USO

TODO EL AÑO

ADMINISTRACION

PÚBLICA

DOTACION SERVICIOS BASICOS

AGUA POTABLE, ELECTRICIDAD

LOCALIDAD URBANA MAS CERCANA

SALAMANCA

DEMANDA TURISTICA

LOCAL

TELEFONO INFORMACION

(53) 433340

DISTANCIA EN KMS	CAPITAL REGIONAL	333
	CAPITAL COMUNAL	2

USO TURISTICO ACTUAL

ESTADO DE CONSERVACION BUENA

DESCRIPCION GENERAL

Fue un asentamiento de pueblos originarios hasta el siglo XVIII. Conserva una antigua iglesia de 1750. La localidad de Salamanca fue ubicada en la ribera norte del río Choapa, próxima a un antiguo asiento indígena que constituyó parte de la "Encomienda del Choapa", y que se situaba en el lugar actualmente conocido como Chalinga. Hacia 1897 Salamanca contaba ya con 2.000 habitantes, en tanto Chalinga registraba 367 documentos de esa fecha, en la que se describe como un pequeño caserío cuya planta comprende 48 manzanas divididas por calles rectas de "regular ancho".

SERVICIO NACIONAL DE TURISMO

ATRATIVOS TURISTICOS 2012
REGION DE COQUIMBO

CODIGO ATRACTIVO

R04172



NOMBRE DEL ATRACTIVO	MANQUEHUA	REGION	REGIÓN DE COQUIMBO
JERARQUIA	LOCAL	PROVINCIA	LIMARI
CATEGORIA	FOLKLORE	DIRECCION	
TIPO DE ATRACTIVO	ARQUITECTURA POPULAR ESPONTÁNEA	COMUNA	COMBARBALÁ
TIPO DE PROPIEDAD	PÚBLICA	LOCALIDAD O SECTOR	MANQUEHUA
ADMINISTRACION	PÚBLICA	ESTACIONALIDAD DE USO	TODO EL AÑO
DEMANDA TURISTICA	LOCAL	LOCALIDAD URBANA MAS CERCANA	
SUBTIPO DEL ATRACTIVO	PUEBLO	DISTANCIA EN KMS	CAPITAL REGIONAL
DOTACION SERVICIOS BASICOS		CAPITAL COMUNAL	
TELEFONO INFORMACION		USO TURISTICO	ACTUAL
		ESTADO DE CONSERVACION	BUENA

DESCRIPCION GENERAL

Es una comunidad agrícola que cuenta con 902 comuneros. Fue seriamente afectada por el terremoto de 1997 y gracias al trabajo mancomunado entre los vecinos de Manquehua y el programa Chile Barrio se pudieron levantar más de 100 viviendas, además de una sede social y un jardín infantil.

SERVICIO NACIONAL DE TURISMO

ATRATIVOS TURISTICOS 2012 REGION DE COQUIMBO

CODIGO ATRACTIVO

R04175



NOMBRE DEL ATRACTIVO

PUNTA CHOROS

REGION

REGIÓN DE COQUIMBO

JERARQUIA

LOCAL

PROVINCIA

ELQUI

CATEGORIA

FOLKLORE

DIRECCION

A 60 KM AL NOROESTE DE LA HIGUERA

TIPO DE ATRACTIVO

ARQUITECTURA POPULAR ESPONTÁNEA

COMUNA

LA HIGUERA

LOCALIDAD O SECTOR

PUNTA CHOROS

TIPO DE PROPIEDAD

PÚBLICA

SUBTIPO DEL ATRACTIVO

PUEBLO

ESTACIONALIDAD DE USO

TODO EL AÑO

ADMINISTRACION

PÚBLICA

DOTACION SERVICIOS BASICOS

LOCALIDAD URBANA MAS CERCANA

LA HIGUERA

DEMANDA TURISTICA

LOCAL

TELEFONO INFORMACION

DISTANCIA EN KMS	CAPITAL REGIONAL	118
	CAPITAL COMUNAL	60

USO TURISTICO ACTUAL

ESTADO DE CONSERVACION BUENA

DESCRIPCION GENERAL

Punta Choros es un poblado que ofrece a los turistas una maravillosa biodiversidad. La fauna es lo más característico, dentro de las que destacan el Delfín Nariz de Botella, el Chungungo y el Pingüino de Humboldt. Dotado de hermosas islas, playas y caletas, Punta Choros es un fantástico lugar que puede visitarse durante todo el año. El recorrido a Punta Choros comprende las islas Choros, Damas y Gaviotas y las playas Las Tacas, La Barranca o Blanca, El Águila, La Ventana y Los Bolones. Además es posible visitar las caletas Los Corrales y San Agustín.

SERVICIO NACIONAL DE TURISMO

ATRATIVOS TURISTICOS 2012
REGION DE COQUIMBO

CODIGO ATRACTIVO

R04176



NOMBRE DEL ATRACTIVO	REGION
CERRO EL TOFO	REGIÓN DE COQUIMBO

JERARQUIA	PROVINCIA
LOCAL	ELQUI

CATEGORIA	DIRECCION
SITIO NATURAL	A 15 KM AL NOROESTE DE LA HIGUERA

TIPO DE ATRACTIVO	COMUNA
MONTAÑA	LA HIGUERA

SUBTIPO DEL ATRACTIVO	LOCALIDAD O SECTOR
CERRO	EL TOFO

TIPO DE PROPIEDAD
PRIVADA

ADMINISTRACION
PRIVADA

DEMANDA TURISTICA
LOCAL

DOTACION SERVICIOS BASICOS	LOCALIDAD URBANA MAS CERCANA
SIN SERVICIOS	LA HIGUERA

TELEFONO INFORMACION	DISTANCIA EN KMS	CAPITAL REGIONAL	69
(51) 213088	CAPITAL COMUNAL	15	

USO TURISTICO	ACTUAL CON RESTRICCIÓN	ESTADO DE CONSERVACION	BUENA
----------------------	------------------------	-------------------------------	-------

DESCRIPCION GENERAL

Cerro de 800 metros de altura donde se instalaron los primeros "atrapanieblas", gigantescas mallas colectoras que atrapaban gotas de niebla provenientes de la costa. Esas gotas diminutas --que reunían un promedio de 15.000 litros de agua al día--, eran conducidas por una tubería desde el cerro El Tofo para ser usadas en la comunidad de Chungungo.



SERVICIO NACIONAL DE TURISMO

ATRATIVOS TURISTICOS 2012 REGION DE COQUIMBO

CODIGO ATRACTIVO

R04177

NOMBRE DEL ATRACTIVO

RÍO TURBIO

REGION

REGIÓN DE COQUIMBO

JERARQUIA

LOCAL

PROVINCIA

ELQUI

CATEGORIA

SITIO NATURAL

DIRECCION

COMUNA

VICUÑA

TIPO DE ATRACTIVO

RÍO O ESTERO

LOCALIDAD O SECTOR

RÍO TURBIO

TIPO DE PROPIEDAD

PÚBLICA

SUBTIPO DEL ATRACTIVO

RÍO O ESTERO

ESTACIONALIDAD DE USO

TODO EL AÑO

ADMINISTRACION

PÚBLICA

DOTACION SERVICIOS BASICOS

LOCALIDAD URBANA MAS CERCANA

DEMANDA TURISTICA

LOCAL

TELEFONO INFORMACION

DISTANCIA EN KMS CAPITAL REGIONAL
CAPITAL COMUNAL

USO TURISTICO ACTUAL

ESTADO DE CONSERVACION BUENA

DESCRIPCION GENERAL

El río Turbio se forma 43 km aguas arriba de Rivadavia y a 1.370 m s.n.m., de la unión de los ríos Toro y La Laguna, drenando un área de 4.196 km². A partir de la confluencia de sus tributarios, toma rumbo al NW y a la altura del pueblo de Guanta, describe un gran arco para definir un rumbo final N-S, que es la prolongación del rumbo que trae la quebrada tributaria del Calvario.

SERVICIO NACIONAL DE TURISMO

ATRATIVOS TURISTICOS 2012 REGION DE COQUIMBO

CODIGO ATRACTIVO

R04178



NOMBRE DEL ATRACTIVO

BAHÍA DE GUAYACÁN

REGION

REGIÓN DE COQUIMBO

JERARQUIA

LOCAL

PROVINCIA

ELQUI

CATEGORIA

SITIO NATURAL

DIRECCION

COMUNA

COQUIMBO

TIPO DE ATRACTIVO

COSTA

LOCALIDAD O SECTOR

GUAYACÁN

TIPO DE PROPIEDAD

PÚBLICA

SUBTIPO DEL ATRACTIVO

BAHÍA O CALETA

ESTACIONALIDAD DE USO

TODO EL AÑO

ADMINISTRACION

PÚBLICA

DOTACION SERVICIOS BASICOS

LOCALIDAD URBANA MAS CERCANA

COQUIMBO

DEMANDA TURISTICA

LOCAL

TELEFONO INFORMACION

DISTANCIA EN KMS	CAPITAL REGIONAL	14
	CAPITAL COMUNAL	2

USO TURISTICO ACTUAL

ESTADO DE CONSERVACION BUENA

DESCRIPCION GENERAL

Se encuentra al lado del Puerto de Coquimbo, por lo que es parte del desarrollo urbanístico. Coexiste el Puerto de Guayacán, asentamiento de los primeros habitantes de la zona, donde se puede visitar la Iglesia de metal diseñada por el arquitecto francés Eiffel a petición del socio de la Fundación de Guayacán, José Tomás de Urmeneta, en el año 1889.



SERVICIO NACIONAL DE TURISMO

ATRATIVOS TURISTICOS 2012 REGION DE COQUIMBO

CODIGO ATRACTIVO

R04180

NOMBRE DEL ATRACTIVO

QUEBRADA DE PAIHUANO

REGION

REGIÓN DE COQUIMBO

JERARQUIA

LOCAL

PROVINCIA

ELQUI

CATEGORIA

FOLKLORE

DIRECCION

A 6 KM AL ESTE DE PAIHUANO

COMUNA

PAIHUANO

TIPO DE ATRACTIVO

ARQUITECTURA POPULAR ESPONTÁNEA

LOCALIDAD O SECTOR

QUEBRADA DE PAIHUANO

TIPO DE PROPIEDAD

PÚBLICA

SUBTIPO DEL ATRACTIVO

PUEBLO

ESTACIONALIDAD DE USO

TODO EL AÑO

ADMINISTRACION

PÚBLICA

DOTACION SERVICIOS BASICOS

AGUA POTABLE, ELECTRICIDAD

LOCALIDAD URBANA MAS CERCANA

PAIHUANO

DEMANDA TURISTICA

LOCAL

TELEFONO INFORMACION

(51) 451015

DISTANCIA EN KMS	CAPITAL REGIONAL	98
	CAPITAL COMUNAL	

USO TURISTICO ACTUAL

ESTADO DE CONSERVACION BUENA

DESCRIPCION GENERAL

Es un caserío donde los vecinos están distanciados por sus huertas, dependiendo de la Municipalidad de Paihuano para ciertos servicios, o de Vicuña o La Serena para gestiones bancarias o comerciales, pero tienen una hermosa iglesia y una activa comunidad religiosa, que cuenta con una agrupación de bailes chinos.



SERVICIO NACIONAL DE TURISMO

ATRATIVOS TURISTICOS 2012 REGION DE COQUIMBO

CODIGO ATRACTIVO

R04181

NOMBRE DEL ATRACTIVO

VILLAVICENCIO

REGION

REGIÓN DE COQUIMBO

JERARQUIA

LOCAL

PROVINCIA

ELQUI

CATEGORIA

FOLKLORE

DIRECCION

COMUNA

VICUÑA

TIPO DE ATRACTIVO

ARQUITECTURA POPULAR ESPONTÁNEA

LOCALIDAD O SECTOR

VILLAVICENCIO

TIPO DE PROPIEDAD

PÚBLICA

SUBTIPO DEL ATRACTIVO

PUEBLO

ESTACIONALIDAD DE USO

TODO EL AÑO

ADMINISTRACION

PÚBLICA

DOTACION SERVICIOS BASICOS

LOCALIDAD URBANA MAS CERCANA

DEMANDA TURISTICA

LOCAL

TELEFONO INFORMACION

DISTANCIA EN KMS CAPITAL REGIONAL
CAPITAL COMUNAL

USO TURISTICO ACTUAL

ESTADO DE CONSERVACION BUENA

DESCRIPCION GENERAL



SERVICIO NACIONAL DE TURISMO

ATRATIVOS TURISTICOS 2012 REGION DE COQUIMBO

CODIGO ATRACTIVO

R04183

NOMBRE DEL ATRACTIVO

PLAYA LAGUNILLAS

REGION

REGIÓN DE COQUIMBO

JERARQUIA

REGIONAL

PROVINCIA

ELQUI

CATEGORIA

SITIO NATURAL

DIRECCION

COMUNA

COQUIMBO

TIPO DE ATRACTIVO

COSTA

LOCALIDAD O SECTOR

PLAYA LAGUNILLAS

TIPO DE PROPIEDAD

PÚBLICA

SUBTIPO DEL ATRACTIVO

PLAYA O BALNEARIO

ESTACIONALIDAD DE USO

TODO EL AÑO

ADMINISTRACION

PÚBLICA

DOTACION SERVICIOS BASICOS

SIN SERVICIOS

LOCALIDAD URBANA MAS CERCANA

LAS TACAS

DEMANDA TURISTICA

LOCAL, REGIONAL

TELEFONO INFORMACION

(51) 313971

DISTANCIA EN KMS	CAPITAL REGIONAL	42
	CAPITAL COMUNAL	30

USO TURISTICO ACTUAL

ESTADO DE CONSERVACION BUENA

DESCRIPCION GENERAL

Ubicada entre Las Tacas y Morrillos. Lugar para pesca de orilla y embardao, con especies abundantes de corvina, lenguado. No apta para baño.

ATRATIVOS TURISTICOS 2012
REGION DE COQUIMBO

CODIGO ATRACTIVO

R04184



NOMBRE DEL ATRACTIVO	SOTAQUI			REGION	REGIÓN DE COQUIMBO		
JERARQUIA	REGIONAL			PROVINCIA	LIMARI		
CATEGORIA	FOLKLORE			DIRECCION	A 11 KM AL ESTE DE OVALLE		
TIPO DE ATRACTIVO	ARQUITECTURA POPULAR ESPONTÁNEA			COMUNA	OVALLE		
TIPO DE PROPIEDAD	PÚBLICA			LOCALIDAD O SECTOR	SOTAQUI		
ADMINISTRACION	PÚBLICA			ESTACIONALIDAD DE USO	TODO EL AÑO		
DEMANDA TURISTICA	LOCAL, REGIONAL			LOCALIDAD URBANA MAS CERCANA	OVALLE		
SUBTIPO DEL ATRACTIVO	PUEBLO			DISTANCIA EN KMS	CAPITAL REGIONAL	99	
DOTACION SERVICIOS BASICOS	AGUA POTABLE, ELECTRICIDAD			CAPITAL COMUNAL	11		
TELEFONO INFORMACION	(53) 661238			ESTADO DE CONSERVACION	BUENA		

USO TURISTICO ACTUAL

ESTADO DE CONSERVACION BUENA

DESCRIPCION GENERAL

El lugar es conocido gracias a una de las Fiestas Religiosas más famosas de Chile, y que allí se realiza en honor de la imagen del Niño Dios encontrada en el siglo XIX en la Quebrada Los Naranjos, cerca de Sotaquí. También importante por su producción pisquera. Al salir de Ovalle, luego de pasar el río Grande, se encuentra el Valle de Sotaquí donde hay altas palmeras, vestigios de antigua hacienda. Esta antiquísima localidad data de tiempos de la Conquista como pueblo, cuando en 1551 Pedro Cisternas reclama la merced de estas tierras. Luego fue reconocida como tal en 1774. Junto con San Antonio del Mar de Barraza son los emplazamientos más antiguos desde el período de conquista hispana.



SERVICIO NACIONAL DE TURISMO

ATRATIVOS TURISTICOS 2012 REGION DE COQUIMBO

CODIGO ATRACTIVO

R04185

NOMBRE DEL ATRACTIVO

SAN PEDRO DE QUILES

REGION

REGIÓN DE COQUIMBO

JERARQUIA

LOCAL

PROVINCIA

LIMARI

CATEGORIA

FOLKLORE

DIRECCION

A 51 KM DE PUNITAQUI

COMUNA

PUNITAQUI

TIPO DE ATRACTIVO

ARQUITECTURA POPULAR ESPONTÁNEA

LOCALIDAD O SECTOR

SAN PEDRO DE QUILES

TIPO DE PROPIEDAD

PÚBLICA

SUBTIPO DEL ATRACTIVO

PUEBLO

ESTACIONALIDAD DE USO

TODO EL AÑO

ADMINISTRACION

PÚBLICA

DOTACION SERVICIOS BASICOS

LOCALIDAD URBANA MAS CERCANA

PUNITAQUI

DEMANDA TURISTICA

LOCAL

TELEFONO INFORMACION

DISTANCIA EN KMS	CAPITAL REGIONAL	
	CAPITAL COMUNAL	51

51

USO TURISTICO ACTUAL

ESTADO DE CONSERVACION BUENA

DESCRIPCION GENERAL

Son conocidos los petroglifos de los antepasados indígenas que se encuentran en la localidad de San Pedro de Quiles.



SERVICIO NACIONAL DE TURISMO

ATRATIVOS TURISTICOS 2012 REGION DE COQUIMBO

CODIGO ATRACTIVO

R04186

NOMBRE DEL ATRACTIVO

RÍO HUATULAME

REGION

REGIÓN DE COQUIMBO

JERARQUIA

LOCAL

PROVINCIA

LIMARI

CATEGORIA

SITIO NATURAL

DIRECCION

COMUNA

PUNITAQUI

TIPO DE ATRACTIVO

RÍO O ESTERO

LOCALIDAD O SECTOR

RÍO HUATULAME

TIPO DE PROPIEDAD

PÚBLICA

SUBTIPO DEL ATRACTIVO

RÍO O ESTERO

ESTACIONALIDAD DE USO

TODO EL AÑO

ADMINISTRACION

PÚBLICA

DOTACION SERVICIOS BASICOS

LOCALIDAD URBANA MAS CERCANA

HUATULAME

DEMANDA TURISTICA

LOCAL

TELEFONO INFORMACION

DISTANCIA EN KMS	CAPITAL REGIONAL	
	CAPITAL COMUNAL	

USO TURISTICO ACTUAL

ESTADO DE CONSERVACION BUENA

DESCRIPCION GENERAL



SERVICIO NACIONAL DE TURISMO

ATRATIVOS TURISTICOS 2012 REGION DE COQUIMBO

CODIGO ATRACTIVO

R04187

NOMBRE DEL ATRACTIVO

RÍO GRANDE

REGION

REGIÓN DE COQUIMBO

JERARQUIA

LOCAL

PROVINCIA

LIMARI

CATEGORIA

SITIO NATURAL

DIRECCION

COMUNA

MONTE PATRIA

TIPO DE ATRACTIVO

RÍO O ESTERO

LOCALIDAD O SECTOR

RÍO GRANDE

TIPO DE PROPIEDAD

PÚBLICA

SUBTIPO DEL ATRACTIVO

RÍO O ESTERO

ESTACIONALIDAD DE USO

TODO EL AÑO

ADMINISTRACION

PÚBLICA

DOTACION SERVICIOS BASICOS

LOCALIDAD URBANA MAS CERCANA

MONTE PATRIA

DEMANDA TURISTICA

LOCAL

TELEFONO INFORMACION

DISTANCIA EN KMS	CAPITAL REGIONAL	
	CAPITAL COMUNAL	

USO TURISTICO ACTUAL

ESTADO DE CONSERVACION BUENA

DESCRIPCION GENERAL

SERVICIO NACIONAL DE TURISMO

ATRATIVOS TURISTICOS 2012
REGION DE COQUIMBO

CODIGO ATRACTIVO

R04188



NOMBRE DEL ATRACTIVO	REGION
CANELA ALTA	REGIÓN DE COQUIMBO

JERARQUIA	PROVINCIA
LOCAL	CHOAPA

CATEGORIA	DIRECCION
FOLKLORE	A 7 KM DE CANELA BAJA

TIPO DE ATRACTIVO	COMUNA
ARQUITECTURA POPULAR ESPONTÁNEA	CANELA

SUBTIPO DEL ATRACTIVO	LOCALIDAD O SECTOR
PUEBLO	CANELA ALTA

DOTACION SERVICIOS BASICOS	ESTACIONALIDAD DE USO
	TODO EL AÑO

TELEFONO INFORMACION	LOCALIDAD URBANA MAS CERCANA
	CANELA BAJA

TIPO DE PROPIEDAD	DISTANCIA EN KMS	CAPITAL REGIONAL	CAPITAL COMUNAL
PÚBLICA			7

TIPO DE PROPIEDAD
PÚBLICA

ADMINISTRACION
PÚBLICA

DEMANDA TURISTICA
LOCAL

USO TURISTICO	ACTUAL
----------------------	--------

ESTADO DE CONSERVACION	BUENA
-------------------------------	-------

DESCRIPCION GENERAL

Es un pequeño poblado ubicado al interior de Canela Baja, por la Ruta D-71, posee no mas de 800 habitantes, y en el se encuentra una posta, un puente colgante y algunos servicios.

SERVICIO NACIONAL DE TURISMO

ATRATIVOS TURISTICOS 2012 REGION DE COQUIMBO

CODIGO ATRACTIVO

R04189



NOMBRE DEL ATRACTIVO

CUZ CUZ

REGION

REGIÓN DE COQUIMBO

JERARQUIA

LOCAL

PROVINCIA

CHOAPA

CATEGORIA

FOLKLORE

DIRECCION

A 4 KM AL OESTE DE ILLAPEL

TIPO DE ATRACTIVO

ARQUITECTURA POPULAR ESPONTÁNEA

COMUNA

ILLAPEL

LOCALIDAD O SECTOR

CUZ CUZ

TIPO DE PROPIEDAD

PÚBLICA

SUBTIPO DEL ATRACTIVO

PUEBLO

ESTACIONALIDAD DE USO

TODO EL AÑO

ADMINISTRACION

PÚBLICA

DOTACION SERVICIOS BASICOS

AGUA POTABLE, ELECTRICIDAD

LOCALIDAD URBANA MAS CERCANA

ILLAPEL

DEMANDA TURISTICA

LOCAL

TELEFONO INFORMACION

(53) 522877

DISTANCIA EN KMS	CAPITAL REGIONAL	292
	CAPITAL COMUNAL	4

USO TURISTICO ACTUAL

ESTADO DE CONSERVACION BUENA

DESCRIPCION GENERAL

La Localidad de Cuz Cuz, ubicada en el curso inferior del río Illapel, a 6 km. de la confluencia con el río Choapa. Lugar que fuera antiguo asentamiento Diaguita. En el sector es posible visitar petroglifos y además funciona un centro gastronómico donde se puede disfrutar de comida típica de la zona.

SERVICIO NACIONAL DE TURISMO

ATRATIVOS TURISTICOS 2012 REGION DE COQUIMBO

CODIGO ATRACTIVO

R04190



NOMBRE DEL ATRACTIVO

CHILLEPIN

REGION

REGIÓN DE COQUIMBO

JERARQUIA

LOCAL

PROVINCIA

CHOAPA

CATEGORIA

FOLKLORE

DIRECCION

A 27 KM AL ESTE DE SALAMANCA

COMUNA

SALAMANCA

TIPO DE ATRACTIVO

ARQUITECTURA POPULAR ESPONTÁNEA

LOCALIDAD O SECTOR

CHILLEPIN

TIPO DE PROPIEDAD

PÚBLICA

SUBTIPO DEL ATRACTIVO

PUEBLO

ESTACIONALIDAD DE USO

TODO EL AÑO

ADMINISTRACION

PÚBLICA

DOTACION SERVICIOS BASICOS

AGUA POTABLE, ELECTRICIDAD

LOCALIDAD URBANA MAS CERCANA

SALAMANCA

DEMANDA TURISTICA

LOCAL

TELEFONO INFORMACION

(53) 433340

DISTANCIA EN KMS	CAPITAL REGIONAL	358
	CAPITAL COMUNAL	27

USO TURISTICO ACTUAL

ESTADO DE CONSERVACION BUENA

DESCRIPCION GENERAL

Intensamente cultivado, incluso en los cerros y bordeado de pircas y muros de adobe. Se celebran los tradicionales rodeos chilenos.



SERVICIO NACIONAL DE TURISMO

ATRATIVOS TURISTICOS 2012 REGION DE COQUIMBO

CODIGO ATRACTIVO

R04191

NOMBRE DEL ATRACTIVO

RADA CHIGUALOCO

REGION

REGIÓN DE COQUIMBO

JERARQUIA

LOCAL

PROVINCIA

CHOAPA

CATEGORIA

SITIO NATURAL

DIRECCION

COMUNA

LOS VILOS

TIPO DE ATRACTIVO

COSTA

LOCALIDAD O SECTOR

RADA CHIGUALOCO

TIPO DE PROPIEDAD

PÚBLICA

SUBTIPO DEL ATRACTIVO

BAHÍA O CALETA

ESTACIONALIDAD DE USO

TODO EL AÑO

ADMINISTRACION

PÚBLICA

DOTACION SERVICIOS BASICOS

LOCALIDAD URBANA MAS CERCANA

DEMANDA TURISTICA

LOCAL

TELEFONO INFORMACION

DISTANCIA EN KMS CAPITAL REGIONAL
CAPITAL COMUNAL

USO TURISTICO ACTUAL

ESTADO DE CONSERVACION BUENA

DESCRIPCION GENERAL

SERVICIO NACIONAL DE TURISMO

ATRATIVOS TURISTICOS 2012
REGION DE COQUIMBO

CODIGO ATRACTIVO

R04192



NOMBRE DEL ATRACTIVO	REGION
PLAYA ÑAGUE	REGIÓN DE COQUIMBO

JERARQUIA	PROVINCIA
LOCAL	CHOAPA

CATEGORIA	DIRECCION
SITIO NATURAL	A 12 KM AL NORTE DE LOS VILOS

TIPO DE ATRACTIVO	COMUNA
COSTA	LOS VILOS

SUBTIPO DEL ATRACTIVO	LOCALIDAD O SECTOR
PLAYA O BALNEARIO	PLAYA ÑAGUE

DOTACION SERVICIOS BASICOS	ESTACIONALIDAD DE USO
SIN SERVICIOS	TODO EL AÑO

TELEFONO INFORMACION	LOCALIDAD URBANA MAS CERCANA
(53) 541007	LOS VILOS

DISTANCIA EN KMS	CAPITAL REGIONAL	224
	CAPITAL COMUNAL	12

TIPO DE PROPIEDAD
PÚBLICA

ADMINISTRACION
PÚBLICA

DEMANDA TURISTICA
LOCAL

USO TURISTICO	ACTUAL	ESTADO DE CONSERVACION	BUENA
----------------------	--------	-------------------------------	-------

DESCRIPCION GENERAL

Es una playa de arenas limpias y doradas, de 800 mt., que se encuentra ubicada en una ensenada protegida del oleaje del mar, abrigada de los vientos por lo que posee buenas condiciones para el baño y los deportes náuticos.

SERVICIO NACIONAL DE TURISMO

ATRATIVOS TURISTICOS 2012 REGION DE COQUIMBO

CODIGO ATRACTIVO

R04193



NOMBRE DEL ATRACTIVO

PLAYA AMARILLA

REGION

REGIÓN DE COQUIMBO

JERARQUIA

LOCAL

PROVINCIA

CHOAPA

CATEGORIA

SITIO NATURAL

DIRECCION

A 7 KM DE LOS VILOS

COMUNA

LOS VILOS

TIPO DE ATRACTIVO

COSTA

LOCALIDAD O SECTOR

LAGUNA CONCHALI

TIPO DE PROPIEDAD

PRIVADA

SUBTIPO DEL ATRACTIVO

PLAYA O BALNEARIO

ESTACIONALIDAD DE USO

TODO EL AÑO

ADMINISTRACION

PRIVADA

DOTACION SERVICIOS BASICOS

SIN SERVICIOS

LOCALIDAD URBANA MAS CERCANA

LOS VILOS

DEMANDA TURISTICA

LOCAL

TELEFONO INFORMACION

(53) 541007

DISTANCIA EN KMS	CAPITAL REGIONAL	239
	CAPITAL COMUNAL	7

USO TURISTICO ACTUAL

ESTADO DE CONSERVACION BUENA

DESCRIPCION GENERAL

Ubicada a un costado de la Laguna Conchalí, es una playa extensa con forma de herradura, de arenas muy finas. Al lado norte se encuentra protegida del oleaje por una formación de rocas. Posee extensas dunas.



SERVICIO NACIONAL DE TURISMO

ATRATIVOS TURISTICOS 2012 REGION DE COQUIMBO

CODIGO ATRACTIVO

R04194



NOMBRE DEL ATRACTIVO

PLAYA CONCHALI

REGION

REGIÓN DE COQUIMBO

JERARQUIA

LOCAL

PROVINCIA

CHOAPA

CATEGORIA

SITIO NATURAL

DIRECCION

A 6 KM AL NORTE DE LOS VILOS

TIPO DE ATRACTIVO

COSTA

COMUNA

LOS VILOS

LOCALIDAD O SECTOR

PLAYA CONCHALI

TIPO DE PROPIEDAD

PRIVADA

SUBTIPO DEL ATRACTIVO

PLAYA O BALNEARIO

ESTACIONALIDAD DE USO

TODO EL AÑO

ADMINISTRACION

PRIVADA

DOTACION SERVICIOS BASICOS

AGUA POTABLE, ELECTRICIDAD

LOCALIDAD URBANA MAS CERCANA

LOS VILOS

DEMANDA TURISTICA

LOCAL

TELEFONO INFORMACION

(53) 541007

DISTANCIA EN KMS	CAPITAL REGIONAL	240
	CAPITAL COMUNAL	6

USO TURISTICO ACTUAL CON RESTRICCIÓN

ESTADO DE CONSERVACION BUENA

DESCRIPCION GENERAL

Es una playa de dos kilómetros de largo que presenta regulares condiciones para el baño. A corta distancia de la playa se encuentra la Laguna Conchalí, santuario de aves, bajo la protección de la minera Los Pelambres.



SERVICIO NACIONAL DE TURISMO

ATRATIVOS TURISTICOS 2012 REGION DE COQUIMBO

CODIGO ATRACTIVO

R04195

NOMBRE DEL ATRACTIVO

PLAYA CHUNGO

REGION

REGIÓN DE COQUIMBO

JERARQUIA

LOCAL

PROVINCIA

CHOAPA

CATEGORIA

SITIO NATURAL

DIRECCION

COMUNA

LOS VILOS

TIPO DE ATRACTIVO

COSTA

LOCALIDAD O SECTOR

PLAYA CHUNGO

TIPO DE PROPIEDAD

PÚBLICA

SUBTIPO DEL ATRACTIVO

PLAYA O BALNEARIO

ESTACIONALIDAD DE USO

TODO EL AÑO

ADMINISTRACION

PÚBLICA

DOTACION SERVICIOS BASICOS

LOCALIDAD URBANA MAS CERCANA

LOA VILOS

DEMANDA TURISTICA

LOCAL

TELEFONO INFORMACION

DISTANCIA EN KMS	CAPITAL REGIONAL	
	CAPITAL COMUNAL	

USO TURISTICO ACTUAL

ESTADO DE CONSERVACION BUENA

DESCRIPCION GENERAL

La gran playa de Los Vilos, dividida en tres sectores conocidos como Playa Principal, Matagorda y Chungo.

SERVICIO NACIONAL DE TURISMO

ATRATIVOS TURISTICOS 2012 REGION DE COQUIMBO

CODIGO ATRACTIVO

R04196



NOMBRE DEL ATRACTIVO

CALETA PEÑUELAS

REGION

REGIÓN DE COQUIMBO

JERARQUIA

REGIONAL

PROVINCIA

ELQUI

CATEGORIA

SITIO NATURAL

DIRECCION

AVDA. COSTANERA DE COQUIMBO

COMUNA

COQUIMBO

TIPO DE ATRACTIVO

COSTA

LOCALIDAD O SECTOR

PEÑUELAS

TIPO DE PROPIEDAD

PÚBLICA

SUBTIPO DEL ATRACTIVO

BAHÍA O CALETA

ESTACIONALIDAD DE USO

TODO EL AÑO

ADMINISTRACION

PÚBLICA

DOTACION SERVICIOS BASICOS

AGUA POTABLE, ELECTRICIDAD

LOCALIDAD URBANA MAS CERCANA

COQUIMBO

DEMANDA TURISTICA

LOCAL, REGIONAL

TELEFONO INFORMACION

(51) 313971

DISTANCIA EN KMS	CAPITAL REGIONAL	12
	CAPITAL COMUNAL	0

USO TURISTICO ACTUAL

ESTADO DE CONSERVACION BUENA

DESCRIPCION GENERAL

Atractiva y moderna instalación en la costanera de Coquimbo con restaurantes de productos típicos del mar.

SERVICIO NACIONAL DE TURISMO

ATRATIVOS TURISTICOS 2012 REGION DE COQUIMBO

CODIGO ATRACTIVO

R04198



NOMBRE DEL ATRACTIVO

PUEBLO DE GUAYACÁN (ZT)

REGION

REGIÓN DE COQUIMBO

JERARQUIA

REGIONAL

PROVINCIA

ELQUI

CATEGORIA

FOLKLORE

DIRECCION

COMUNA

COQUIMBO

TIPO DE ATRACTIVO

ARQUITECTURA POPULAR ESPONTÁNEA

LOCALIDAD O SECTOR

GUAYACÁN

TIPO DE PROPIEDAD

PÚBLICA

SUBTIPO DEL ATRACTIVO

PUEBLO

ESTACIONALIDAD DE USO

TODO EL AÑO

ADMINISTRACION

PÚBLICA

DOTACION SERVICIOS BASICOS

AGUA POTABLE, ELECTRICIDAD

LOCALIDAD URBANA MAS CERCANA

COQUIMBO

DEMANDA TURISTICA

LOCAL, REGIONAL

TELEFONO INFORMACION

(51) 313971

DISTANCIA EN KMS	CAPITAL REGIONAL	14
	CAPITAL COMUNAL	2

USO TURISTICO ACTUAL

ESTADO DE CONSERVACION BUENA

DESCRIPCION GENERAL

Declarado Zona Típica D.S. 1880 del 13/12/ 2005. El Pueblo de Guayacán nace en 1846 como establecimiento marítimo-minero, desarrollado por don Robert Edward Alison, en que hombres y mujeres visionarios y emprendedores hicieron de este lugar una comunidad con las condiciones para desarrollar una pujante empresa, que llegaría a ser una de las más prósperas de Chile, ubicando a nuestro país como primer exportador de cobre del mundo en 1876. En el sector de Guayacán se pueden encontrar la Iglesia de Guayacán, un Cementerio Inglés, el Puerto de Guayacán, una pintoresca y atractiva Caleta Artesanal de Pescadores, ferias artesanales, entre otros.



SERVICIO NACIONAL DE TURISMO

ATRATIVOS TURISTICOS 2012 REGION DE COQUIMBO

CODIGO ATRACTIVO

R04199



NOMBRE DEL ATRACTIVO	REGION
QUEBRADA DE TALCA	REGIÓN DE COQUIMBO

JERARQUIA	PROVINCIA
LOCAL	ELQUI

CATEGORIA	DIRECCION
SITIO NATURAL	A 27 KM AL ESTE DE LA SERENA

TIPO DE ATRACTIVO	COMUNA
MONTAÑA	COQUIMBO

SUBTIPO DEL ATRACTIVO	LOCALIDAD O SECTOR
VALLE O QUEBRADA	QUEBRADA DE TALCA

TIPO DE PROPIEDAD
PÚBLICA

ADMINISTRACION
PÚBLICA

DEMANDA TURISTICA
LOCAL

DOTACION SERVICIOS BASICOS	LOCALIDAD URBANA MAS CERCANA
AGUA POTABLE, ELECTRICIDAD	LA SERENA

TELEFONO INFORMACION	DISTANCIA EN KMS	CAPITAL REGIONAL	27
(51) 206631		CAPITAL COMUNAL	0

USO TURISTICO	ACTUAL	ESTADO DE CONSERVACION	BUENA
----------------------	--------	-------------------------------	-------

DESCRIPCION GENERAL

Es un lugar seleccionado para la observación directa de los cielos del Valle de Elqui. El sector es de fácil acceso y exento de riesgos. Se encuentra pasado el Caserío de Quebrada de Talca. Su altitud aproximada es de 450 metros sobre el nivel del mar con capacidad para recibir a 50 vehículos.

SERVICIO NACIONAL DE TURISMO

**ATRATIVOS TURISTICOS 2012
 REGION DE COQUIMBO**

CODIGO ATRACTIVO

R04200



NOMBRE DEL ATRACTIVO	REGION
PLAYA GRANDE DE TONGOY	REGIÓN DE COQUIMBO

JERARQUIA	PROVINCIA
REGIONAL	ELQUI

CATEGORIA	DIRECCION
SITIO NATURAL	

TIPO DE ATRACTIVO	COMUNA
COSTA	COQUIMBO
	LOCALIDAD O SECTOR
	TONGOY

TIPO DE PROPIEDAD
PÚBLICA

SUBTIPO DEL ATRACTIVO	ESTACIONALIDAD DE USO
PLAYA O BALNEARIO	TODO EL AÑO

ADMINISTRACION
PÚBLICA

DOTACION SERVICIOS BASICOS	LOCALIDAD URBANA MAS CERCANA
AGUA POTABLE, ELECTRICIDAD	TONGOY

DEMANDA TURISTICA
LOCAL, REGIONAL

TELEFONO INFORMACION	DISTANCIA EN KMS	CAPITAL REGIONAL	60
(51) 313971		CAPITAL COMUNAL	42

USO TURISTICO	ACTUAL	ESTADO DE CONSERVACION	BUENA
----------------------	--------	-------------------------------	-------

DESCRIPCION GENERAL

Es una playa extensa de aproximadamente 14 kms. y posee regulares condiciones para el baño pero muy buena pesca deportiva de orilla y embarcado. En el puerto es posible contratar paseos en bote para pesca o sólo para disfrutar del paisaje.

SERVICIO NACIONAL DE TURISMO

ATRATIVOS TURISTICOS 2012 REGION DE COQUIMBO

CODIGO ATRACTIVO

R04201



NOMBRE DEL ATRACTIVO

VADO MORRILLOS

REGION

REGIÓN DE COQUIMBO

JERARQUIA

LOCAL

PROVINCIA

LIMARI

CATEGORIA

FOLKLORE

DIRECCION

A 5 KM DE SERÓN

TIPO DE ATRACTIVO

ARQUITECTURA POPULAR ESPONTÁNEA

COMUNA

RÍO HURTADO

LOCALIDAD O SECTOR

VADO MORRILLOS

TIPO DE PROPIEDAD

PÚBLICA

SUBTIPO DEL ATRACTIVO

PUEBLO

ESTACIONALIDAD DE USO

TODO EL AÑO

ADMINISTRACION

PÚBLICA

DOTACION SERVICIOS BASICOS

LOCALIDAD URBANA MAS CERCANA

DEMANDA TURISTICA

LOCAL

TELEFONO INFORMACION

DISTANCIA EN KMS	CAPITAL REGIONAL
	CAPITAL COMUNAL

USO TURISTICO ACTUAL

ESTADO DE CONSERVACION BUENA

DESCRIPCION GENERAL

Una pequeña localidad enclavada en el corazón de la zona alta de Río Hurtado En esta localidad de encuentra el complejo turístico la Hacienda Los Andes con actividades varias: cabalgatas y gastronomía local.



SERNATUR
Ministerio de
Economía, Fomento y
Turismo

Gobierno de Chile

SERVICIO NACIONAL DE TURISMO

ATRATIVOS TURISTICOS 2012 REGION DE COQUIMBO

CODIGO ATRACTIVO

R04201B



NOMBRE DEL ATRACTIVO

VALLE DE QUILIMARI

REGION

REGIÓN DE COQUIMBO

JERARQUIA

LOCAL

PROVINCIA

CHOAPA

CATEGORIA

SITIO NATURAL

DIRECCION

A 1 KM AL ESTE DE PICHIDANGUI

TIPO DE ATRACTIVO

MONTAÑA

COMUNA

LOS VILOS

LOCALIDAD O SECTOR

QUILIMARI

TIPO DE PROPIEDAD

PÚBLICA

SUBTIPO DEL ATRACTIVO

VALLE O QUEBRADA

ESTACIONALIDAD DE USO

TODO EL AÑO

ADMINISTRACION

PÚBLICA

DOTACION SERVICIOS BASICOS

AGUA POTABLE, ELECTRICIDAD

LOCALIDAD URBANA MAS CERCANA

PICHIDANGUI

DEMANDA TURISTICA

LOCAL

TELEFONO INFORMACION

(53) 541007

DISTANCIA EN KMS	CAPITAL REGIONAL	270
	CAPITAL COMUNAL	24

USO TURISTICO ACTUAL

ESTADO DE CONSERVACION BUENA

DESCRIPCION GENERAL

Se inicia en el pueblo de Quilimarí. Fértil valle que se destaca por sus manifestaciones culturales de épocas precolombinas. Entre sus pueblos están Guangalí, Tilama, Caimanes y el Embalse Culimo. Existe la Ruta Turística "Valle de Quilimarí".

SERVICIO NACIONAL DE TURISMO

ATRATIVOS TURISTICOS 2012 REGION DE COQUIMBO

CODIGO ATRACTIVO

R04800



NOMBRE DEL ATRACTIVO	REGION
ACUARIO UNIVERSIDAD CATÓLICA DEL NORTE	REGIÓN DE COQUIMBO

JERARQUIA	PROVINCIA
REGIONAL	ELQUI

CATEGORIA	DIRECCION
REALIZACIÓN TÉCNICA, CIENTÍFICA O ARTÍSTICA CONTEMPORÁNEA	GUAYACÁN S/N, COQUIMBO

TIPO DE ATRACTIVO	COMUNA
CENTRO CIENTÍFICO	COQUIMBO

SUBTIPO DEL ATRACTIVO	LOCALIDAD O SECTOR
ZOOLOGICO Y/O ACUARIO	GUAYACÁN

TIPO DE PROPIEDAD
PRIVADA

ADMINISTRACION
PRIVADA

DEMANDA TURISTICA
LOCAL, REGIONAL

DOTACION SERVICIOS BASICOS	LOCALIDAD URBANA MAS CERCANA
AGUA POTABLE, ELECTRICIDAD	COQUIMBO

TELEFONO INFORMACION	DISTANCIA EN KMS	CAPITAL REGIONAL	14
(51) 209739		CAPITAL COMUNAL	2

USO TURISTICO	ACTUAL	ESTADO DE CONSERVACION	BUENA
----------------------	--------	-------------------------------	-------

DESCRIPCION GENERAL

Centro de estudios superiores dedicados a la investigación y estudio de la vida en el mar y su entorno. Es posible visitar acuarios.



SERVICIO NACIONAL DE TURISMO

ATRATIVOS TURISTICOS 2012 REGION DE COQUIMBO

CODIGO ATRACTIVO

R04801

NOMBRE DEL ATRACTIVO

COCINAS SOLARES DE VILLASECA

REGION

REGIÓN DE COQUIMBO

JERARQUIA

REGIONAL

PROVINCIA

ELQUI

CATEGORIAREALIZACIÓN TÉCNICA, CIENTÍFICA O
ARTÍSTICA CONTEMPORÁNEA**DIRECCION**

A 5 KM AL NORTE DE VICUÑA

TIPO DE ATRACTIVO

OBRA DE ARTE O TÉCNICA

COMUNA

VICUÑA

LOCALIDAD O SECTOR

VILLASECA

TIPO DE PROPIEDAD

PRIVADA

SUBTIPO DEL ATRACTIVO

OBRA DE INGENIERÍA

ESTACIONALIDAD DE USO

TODO EL AÑO

ADMINISTRACION

PRIVADA

DOTACION SERVICIOS BASICOS

AGUA POTABLE, ELECTRICIDAD

LOCALIDAD URBANA MAS CERCANA

VICUÑA

DEMANDA TURISTICA

LOCAL, REGIONAL

TELEFONO INFORMACION

(51) 209103

DISTANCIA	CAPITAL REGIONAL	63
EN KMS	CAPITAL COMUNAL	5

USO TURISTICO ACTUAL**ESTADO DE CONSERVACION** BUENA**DESCRIPCION GENERAL**

Uno de los casos mas emblemáticos sobre como el uso de las cocinas solares puede mejorar la forma de vida de los pueblos que la utilizan es del pueblo chileno de Villaseca, en donde la necesidad, el ingenio, el sol y la tenacidad de sus mujeres, lograron que este sitio desértico pudiera salir adelante. Viven unas 110 familias que trabajan con los viñedos del sector. Un grupo de mujeres del pueblo, recibió en sus casas las cocinas y hornos solares entregados por el Instituto de Nutrición y Tecnología de los Alimentos (INTA), que les enseñó a usar cocinas alimentadas por la energía solar.

SERVICIO NACIONAL DE TURISMO

ATRATIVOS TURISTICOS 2012
REGION DE COQUIMBO

CODIGO ATRACTIVO

R04802



NOMBRE DEL ATRACTIVO

BODEGAS FUNDO LOS NICHOS

REGION

REGIÓN DE COQUIMBO

JERARQUIA

REGIONAL

PROVINCIA

ELQUI

CATEGORIA

REALIZACIÓN TÉCNICA, CIENTÍFICA O
 ARTÍSTICA CONTEMPORÁNEA

DIRECCION

A 16 KM AL SUR DE PAIHUANO

TIPO DE ATRACTIVO

EXPLOTACIÓN AGROPECUARIA

COMUNA

PAIHUANO

LOCALIDAD O SECTOR

LOS NICHOS

TIPO DE PROPIEDAD

PRIVADA

SUBTIPO DEL ATRACTIVO

VIÑA O BODEGA

ESTACIONALIDAD DE USO

TODO EL AÑO

ADMINISTRACION

PRIVADA

DOTACION SERVICIOS BASICOS

AGUA POTABLE, ELECTRICIDAD

LOCALIDAD URBANA MAS CERCANA

PAIHUANO

DEMANDA TURISTICA

LOCAL, REGIONAL

TELEFONO INFORMACION

(51) 451085

DISTANCIA EN KMS	CAPITAL REGIONAL	108
	CAPITAL COMUNAL	16

USO TURISTICO ACTUAL

ESTADO DE CONSERVACION BUENA

DESCRIPCION GENERAL

Fue en 1868, cuando don José Dolores Rodríguez Callejas decidió construir una original cava, en el corazón del valle de Elqui, para establecer su bodega y destilería productora de aguardiente piscos y vinos generosos, para ello utilizó cal, yema de huevo y fina arcilla con que recubrió los noques, lagares y cisternas, contruidos en adobes hechos con gredas del lugar, en los que hacía sus vendimias. Para resguardar y mejorar los mostos, socavó las entrañas de esta tierra milenaria, horadando las paredes de la cava familiar para dar lugar a pequeñas cavidades en forma de "Nichos Mortuorios", donde colocó las botellas de diferentes cosechas, creando un lugar ideal para proteger sus vinos y destilados.

SERVICIO NACIONAL DE TURISMO

ATRATIVOS TURISTICOS 2012
REGION DE COQUIMBO

CODIGO ATRACTIVO

R04803



NOMBRE DEL ATRACTIVO IGLESIA Y CLAUSTRO DE LA CASA DE LA PROVIDENCIA (MH)
REGION REGIÓN DE COQUIMBO

JERARQUIA NACIONAL
PROVINCIA ELQUI

CATEGORIA MUSEO O MANIFESTACIÓN CULTURAL
DIRECCION JUSTO DONOSO 420, LA SERENA

TIPO DE ATRACTIVO OBRA DE ARTE O TÉCNICA
COMUNA LA SERENA

SUBTIPO DEL ATRACTIVO ARQUITECTURA
LOCALIDAD O SECTOR LA SERENA

DOTACION SERVICIOS BASICOS AGUA POTABLE, ELECTRICIDAD
ESTACIONALIDAD DE USO TODO EL AÑO

TELEFONO INFORMACION (51) 206631
LOCALIDAD URBANA MAS CERCANA LA SERENA

DISTANCIA EN KMS	CAPITAL REGIONAL	0
	CAPITAL COMUNAL	0

TIPO DE PROPIEDAD PRIVADA

ADMINISTRACION PRIVADA

DEMANDA TURISTICA LOCAL, REGIONAL, NACIONAL

USO TURISTICO ACTUAL CON RESTRICCIÓN
ESTADO DE CONSERVACION BUENA

DESCRIPCION GENERAL

Declaradas Monumento Histórico D.S. 499 del 12/02/1981. Edificio de gran magnitud en su fachada e interior. Construido de ladrillo y adobe de estilo neoclásico. Su edificación se inicia en 1887 y concluye en 1896.

SERVICIO NACIONAL DE TURISMO

ATRATIVOS TURISTICOS 2012
REGION DE COQUIMBO

CODIGO ATRACTIVO

R04804



NOMBRE DEL ATRACTIVO	REGION
CASA CHADWICK (MH)	REGIÓN DE COQUIMBO

JERARQUIA	PROVINCIA
NACIONAL	ELQUI

CATEGORIA	DIRECCION
MUSEO O MANIFESTACIÓN CULTURAL	CARRERA 281-299, LA SERENA

TIPO DE ATRACTIVO	COMUNA
OBRA DE ARTE O TÉCNICA	LA SERENA

TIPO DE PROPIEDAD	LOCALIDAD O SECTOR
PRIVADA	LA SERENA

ADMINISTRACION	ESTACIONALIDAD DE USO
PRIVADA	TODO EL AÑO

DOTACION SERVICIOS BASICOS	LOCALIDAD URBANA MAS CERCANA
AGUA POTABLE, ELECTRICIDAD	LA SERENA

TELEFONO INFORMACION	DISTANCIA CAPITAL REGIONAL	0
(51) 206631	EN KMS CAPITAL COMUNAL	0

USO TURISTICO	ACTUAL CON RESTRICCIÓN	ESTADO DE CONSERVACION	BUENA
----------------------	------------------------	-------------------------------	-------

DESCRIPCION GENERAL

Declarada Monumento Histórico D.S. 499 del 12/02/1981. Es una importante residencia neoclásica construida en 1868. Se distinguen sus fachadas con decoraciones de pilastras de madera y ventanas con rejas, y el segundo piso cuenta con puertas, ventanas y balcones de fierro.

SERVICIO NACIONAL DE TURISMO

ATRATIVOS TURISTICOS 2012 REGION DE COQUIMBO

CODIGO ATRACTIVO

R04805



NOMBRE DEL ATRACTIVO

CASA DE GABRIEL GONZÁLEZ VIDELA (MH)

REGION

REGIÓN DE COQUIMBO

JERARQUIA

NACIONAL

PROVINCIA

ELQUI

CATEGORIA

MUSEO O MANIFESTACIÓN CULTURAL

DIRECCION

MATTA 489 AL 495, LA SERENA

COMUNA

LA SERENA

TIPO DE ATRACTIVO

MUSEO

LOCALIDAD O SECTOR

LA SERENA

TIPO DE PROPIEDAD

PÚBLICA

SUBTIPO DEL ATRACTIVO

MUSEO

ESTACIONALIDAD DE USO

TODO EL AÑO

ADMINISTRACION

PÚBLICA

DOTACION SERVICIOS BASICOS

AGUA POTABLE, ELECTRICIDAD

LOCALIDAD URBANA MAS CERCANA

LA SERENA

DEMANDA TURISTICA

LOCAL, REGIONAL, NACIONAL

TELEFONO INFORMACION

(51) 206797

DISTANCIA	CAPITAL REGIONAL	0
EN KMS	CAPITAL COMUNAL	0

USO TURISTICO ACTUAL

ESTADO DE CONSERVACION BUENA

DESCRIPCION GENERAL

Declarada Monumento Histórico D.S. 499 del 12/02/1981. La casa de González Videla, edificada en 1892 constituye un buen ejemplo de la riqueza arquitectónica que hubo en la ciudad en la segunda mitad del siglo XIX. Este edificio presenta un carácter innovador en el sentido que no sigue el tradicional esquema planimétrico de cuerpos. Además es una de las pocas casas particulares que han quedado en el sector y la única del siglo XIX con frente a la Plaza de Armas. En 1979 es traspasada a la I. Municipalidad de la Serena, su actual propietario. La casa, en muy buen estado de conservación, es hoy día, un archivo histórico y un museo.

SERVICIO NACIONAL DE TURISMO

ATRATIVOS TURISTICOS 2012
REGION DE COQUIMBO

CODIGO ATRACTIVO

R04806



NOMBRE DEL ATRACTIVO

CASA PIÑERA (MH)

REGION

REGIÓN DE COQUIMBO

JERARQUIA

NACIONAL

PROVINCIA

ELQUI

CATEGORIA

MUSEO O MANIFESTACIÓN CULTURAL

DIRECCION

PRAT 430 AL 460

COMUNA

LA SERENA

TIPO DE ATRACTIVO

OBRA DE ARTE O TÉCNICA

LOCALIDAD O SECTOR

LA SERENA

TIPO DE PROPIEDAD

PRIVADA

SUBTIPO DEL ATRACTIVO

ARQUITECTURA

ESTACIONALIDAD DE USO

TODO EL AÑO

ADMINISTRACION

PRIVADA

DOTACION SERVICIOS BASICOS

AGUA POTABLE, ELECTRICIDAD

LOCALIDAD URBANA MAS CERCANA

LA SERENA

DEMANDA TURISTICA

LOCAL, REGIONAL, NACIONAL

TELEFONO INFORMACION

(51) 206631

DISTANCIA	CAPITAL REGIONAL	0
EN KMS	CAPITAL COMUNAL	0

USO TURISTICO ACTUAL CON RESTRICCIÓN

ESTADO DE CONSERVACION BUENA

DESCRIPCION GENERAL

Declarada Monumento Histórico D.S. 499 del 12/02/1981. El primer periodo de la moda neo-clásica, que cambió la fisonomía urbana de La Serena, fue estimulado por el auge minero. La Casa construida por Samuel Averell en 1845 constituye un claro exponente de dicho movimiento. Fue mandada a edificar por don Alejandro Aracena Salamanca, rico minero y comerciante de La Serena. Esta casa es una de las primeras de La Serena en que se aplicó, en forma consciente y racional, la simetría y proporciones neo-clásicas; no obstante su planta continúa estando organizada en torno a patios. Actualmente, es propiedad de la Universidad de La Serena.

SERVICIO NACIONAL DE TURISMO

ATRATIVOS TURISTICOS 2012 REGION DE COQUIMBO

CODIGO ATRACTIVO

R04807



NOMBRE DEL ATRACTIVO	REGION
CENTRO TURÍSTICO PLANTA CAPEL	REGIÓN DE COQUIMBO

JERARQUIA	PROVINCIA
REGIONAL	ELQUI

CATEGORIA	DIRECCION
REALIZACIÓN TÉCNICA, CIENTÍFICA O ARTÍSTICA CONTEMPORÁNEA	CAMINO A PERALILLO S/N

TIPO DE ATRACTIVO	COMUNA
EXPLOTACIÓN AGROPECUARIA	VICUÑA

SUBTIPO DEL ATRACTIVO	LOCALIDAD O SECTOR
VIÑA O BODEGA	PERALILLO

TIPO DE PROPIEDAD	ESTACIONALIDAD DE USO
PRIVADA	TODO EL AÑO

ADMINISTRACION	LOCALIDAD URBANA MAS CERCANA
PRIVADA	VICUÑA

DOTACION SERVICIOS BASICOS	DISTANCIA EN KMS	CAPITAL REGIONAL	62
AGUA POTABLE, ELECTRICIDAD		CAPITAL COMUNAL	4

TELEFONO INFORMACION	ESTADO DE CONSERVACION
(51) 411251	BUENA

USO TURISTICO ACTUAL

DESCRIPCION GENERAL


Esta empresa pisquera ofrece tours en su centro turístico, da a conocer el proceso de elaboración y embotellado del pisco.

SERVICIO NACIONAL DE TURISMO

ATRATIVOS TURISTICOS 2012
REGION DE COQUIMBO

CODIGO ATRACTIVO

R04808



NOMBRE DEL ATRACTIVO	ARTESANOS Y PUEBLO DE CHAPILCA		REGION	REGIÓN DE COQUIMBO	
JERARQUIA	LOCAL		PROVINCIA	ELQUI	
CATEGORIA	FOLKLORE		DIRECCION	A 34 KM AL ESTE DE VICUÑA	
TIPO DE ATRACTIVO	ARTESANÍA O ARTE		COMUNA	VICUÑA	
TIPO DE PROPIEDAD	PRIVADA		LOCALIDAD O SECTOR	CHAPILCA	
ADMINISTRACION	PRIVADA		ESTACIONALIDAD DE USO	TODO EL AÑO	
DEMANDA TURISTICA	LOCAL		LOCALIDAD URBANA MAS CERCANA	RIVADAVIA	
SUBTIPO DEL ATRACTIVO	TEJIDO E INDUMENTARIA		DISTANCIA EN KMS	CAPITAL REGIONAL	96
DOTACION SERVICIOS BASICOS	AGUA POTABLE, ELECTRICIDAD		CAPITAL COMUNAL	34	
TELEFONO INFORMACION	(51) 209103		ESTADO DE CONSERVACION	BUENA	
USO TURISTICO	ACTUAL				

DESCRIPCION GENERAL

Chapilca es un pequeño pueblo de la Región de Coquimbo, una gran parte de la población se dedica a la artesanía textil trabajada con lana de oveja hilada a mano y teñida con productos naturales, como la mollaca, el pacul, la cáscara de nuez y la resina de algarrobo. En la tradición de los tejedores de Chapilca, destaca el trabajo con un telar horizontal de origen indígena que se acciona a pedales; y entre las obras que desarrollan estos artesanos es posible hallar alfombras, cojines y mantas. En su diseño figuran colores intensos y franjas verticales.

SERVICIO NACIONAL DE TURISMO

ATRATIVOS TURISTICOS 2012 REGION DE COQUIMBO

CODIGO ATRACTIVO

R04809



NOMBRE DEL ATRACTIVO

AVENIDA FRANCISCO DE AGUIRRE DE LA SERENA

REGION

REGIÓN DE COQUIMBO

JERARQUIA

NACIONAL

PROVINCIA

ELQUI

CATEGORIA

REALIZACIÓN TÉCNICA, CIENTÍFICA O ARTÍSTICA CONTEMPORÁNEA

DIRECCION

AVDA. FRANCISCO DE AGUIRRE

COMUNA

LA SERENA

TIPO DE ATRACTIVO

OBRA DE ARTE O TÉCNICA

LOCALIDAD O SECTOR

LA SERENA

TIPO DE PROPIEDAD

PÚBLICA

SUBTIPO DEL ATRACTIVO

REALIZACIÓN URBANA

ESTACIONALIDAD DE USO

TODO EL AÑO

ADMINISTRACION

PÚBLICA

DOTACION SERVICIOS BASICOS

AGUA POTABLE, ELECTRICIDAD

LOCALIDAD URBANA MAS CERCANA

LA SERENA

DEMANDA TURISTICA

LOCAL, REGIONAL, NACIONAL

TELEFONO INFORMACION

(51) 206631

DISTANCIA EN KMS	CAPITAL REGIONAL	0
	CAPITAL COMUNAL	0

USO TURISTICO ACTUAL

ESTADO DE CONSERVACION BUENA

DESCRIPCION GENERAL

Uno de los recorridos que históricamente han llamado a la comunidad serenense a recrearse es la bella Alameda de la Avenida Francisco de Aguirre, considerada un Museo al Aire Libre, posee 37 réplicas originales de esculturas griegas, todas en mármol.

ATRATIVOS TURISTICOS 2012
REGION DE COQUIMBO

CODIGO ATRACTIVO

R04810



NOMBRE DEL ATRACTIVO	CAPILLA DEL HOSPITAL SAN JUAN DE DIOS DE LA SERENA (MH)		REGION	REGIÓN DE COQUIMBO
JERARQUIA	NACIONAL		PROVINCIA	ELQUI
CATEGORIA	MUSEO O MANIFESTACIÓN CULTURAL		DIRECCION	BALMACEDA ESQ. JUAN DE DIOS PENI
TIPO DE ATRACTIVO	OBRA DE ARTE O TÉCNICA		COMUNA	LA SERENA
TIPO DE PROPIEDAD	PRIVADA		LOCALIDAD O SECTOR	LA SERENA
ADMINISTRACION	PRIVADA		ESTACIONALIDAD DE USO	TODO EL AÑO
DEMANDA TURISTICA	LOCAL, REGIONAL, NACIONAL		LOCALIDAD URBANA MAS CERCANA	LA SERENA
SUBTIPO DEL ATRACTIVO	ARQUITECTURA		DISTANCIA EN KMS	CAPITAL REGIONAL 0 CAPITAL COMUNAL 0
DOTACION SERVICIOS BASICOS	AGUA POTABLE, ELECTRICIDAD			
TELEFONO INFORMACION	(51) 206631			
USO TURISTICO	ACTUAL CON RESTRICCIÓN		ESTADO DE CONSERVACION	BUENA

DESCRIPCION GENERAL

Declarada Monumento Histórico D.S. 1025 del 14/12/1981. Esta pequeña y bien proporcionada iglesia neoclásica, de una sola nave, es de adobe. Era parte del Hospital San Juan de Dios. Su edificación se inició en 1835 y fue concluida por el constructor norteamericano Samuel Averell entre los años 1842-1846. Su fachada tiene finas y elegantes terminaciones influenciadas por carpintería anglosajona.

SERVICIO NACIONAL DE TURISMO

ATRATIVOS TURISTICOS 2012 REGION DE COQUIMBO

CODIGO ATRACTIVO

R04811



NOMBRE DEL ATRACTIVO

CASA CARMONA (MH)

REGION

REGIÓN DE COQUIMBO

JERARQUIA

NACIONAL

PROVINCIA

ELQUI

CATEGORIA

MUSEO O MANIFESTACIÓN CULTURAL

DIRECCION

BALMACEDA 1080 ESQ. AMUNATEGUI

COMUNA

LA SERENA

TIPO DE ATRACTIVO

OBRA DE ARTE O TÉCNICA

LOCALIDAD O SECTOR

LA SERENA

TIPO DE PROPIEDAD

PRIVADA

SUBTIPO DEL ATRACTIVO

ARQUITECTURA

ESTACIONALIDAD DE USO

TODO EL AÑO

ADMINISTRACION

PRIVADA

DOTACION SERVICIOS BASICOS

AGUA POTABLE, ELECTRICIDAD

LOCALIDAD URBANA MAS CERCANA

LA SERENA

DEMANDA TURISTICA

LOCAL, REGIONAL, NACIONAL

TELEFONO INFORMACION

(51) 206631

DISTANCIA EN KMS	CAPITAL REGIONAL	0
	CAPITAL COMUNAL	0

USO TURISTICO ACTUAL CON RESTRICCIÓN

ESTADO DE CONSERVACION BUENA

DESCRIPCION GENERAL

Declarada Monumento Histórico D.S. 499 del 12/02/1981. La construcción de la casa Carmona en 1855 es el típico producto del período próspero cuando llegaban junto con las personas atraídas por la minería y el comercio, los carpinteros ingleses y norteamericanos. De hecho, es el maestro inglés Thomas James a quien don Arturo Cousiño, encarga la realización de la casa que comprara alrededor del año 1880 la familia Galleguillos. En 1890 es adquirida por don Gregorio Carmona, acaudalado agricultor. La familia Carmona conserva la casa hasta 1968, año en el cual doña Aurora Carmona de Woodward la dona a la Congregación de los Padres Salesianos de La Serena. Ellos son los actuales propietarios de la casa.

SERVICIO NACIONAL DE TURISMO

ATRATIVOS TURISTICOS 2012
REGION DE COQUIMBO

CODIGO ATRACTIVO

R04812



NOMBRE DEL ATRACTIVO	REGION
CASA HERREROS (MH)	REGIÓN DE COQUIMBO

JERARQUIA	PROVINCIA
NACIONAL	ELQUI

CATEGORIA	DIRECCION
MUSEO O MANIFESTACIÓN CULTURAL	MATTA 331- 351

TIPO DE ATRACTIVO	COMUNA
OBRA DE ARTE O TÉCNICA	LA SERENA

TIPO DE PROPIEDAD	LOCALIDAD O SECTOR
PRIVADA	LA SERENA

SUBTIPO DEL ATRACTIVO	ESTACIONALIDAD DE USO
ARQUITECTURA	TODO EL AÑO

DOTACION SERVICIOS BASICOS	LOCALIDAD URBANA MAS CERCANA
AGUA POTABLE, ELECTRICIDAD	LA SERENA

TELEFONO INFORMACION	DISTANCIA CAPITAL REGIONAL	0
(51) 206631	EN KMS CAPITAL COMUNAL	0

TIPO DE PROPIEDAD
PRIVADA

ADMINISTRACION
PRIVADA

DEMANDA TURISTICA
LOCAL, REGIONAL, NACIONAL

USO TURISTICO	ACTUAL CON RESTRICCIÓN	ESTADO DE CONSERVACION	BUENA
----------------------	------------------------	-------------------------------	-------

DESCRIPCION GENERAL

Declarada Monumento Histórico D.S. 499 del 12/02/1981. Fue edificada a mediados del siglo XIX en estilo neoclásico por encargo del acaudalado agricultor Pedro Iribarren. La obra fue materializada después por el constructor británico David James. Llama la atención el principal antetecho decorado por una pequeña arquería de medio punto, que asemeja una "concha venera", y su fachada de rasgos clásicos y se enmarca dentro del estilo Clásico Serenense, el cual se desarrolló desde 1850 a 1880. En esta antigua y bien conservada vivienda de la ciudad de La Serena vive en la actualidad la familia Valdés Herreros, familia de larga tradición en la zona.

SERVICIO NACIONAL DE TURISMO

ATRATIVOS TURISTICOS 2012 REGION DE COQUIMBO

CODIGO ATRACTIVO

R04813



NOMBRE DEL ATRACTIVO	REGION
CASINO DE JUEGOS DE COQUIMBO	REGIÓN DE COQUIMBO

JERARQUIA	PROVINCIA
NACIONAL	ELQUI

CATEGORIA	DIRECCION
CENTRO O LUGAR DE ESPARCIMIENTO	AVDA. PEÑUELAS NORTE 56

TIPO DE ATRACTIVO	COMUNA
JUEGO DE AZAR	COQUIMBO

SUBTIPO DEL ATRACTIVO	LOCALIDAD O SECTOR
JUEGO DE AZAR	PEÑUELAS

TIPO DE PROPIEDAD
PRIVADA

ADMINISTRACION
PRIVADA

DEMANDA TURISTICA
LOCAL, REGIONAL, NACIONAL

ESTACIONALIDAD DE USO
TODO EL AÑO

DOTACION SERVICIOS BASICOS	LOCALIDAD URBANA MAS CERCANA
AGUA POTABLE, ELECTRICIDAD	COQUIMBO

TELEFONO INFORMACION	DISTANCIA EN KMS	CAPITAL REGIONAL	6
(51) 246090		CAPITAL COMUNAL	0

USO TURISTICO	ACTUAL	ESTADO DE CONSERVACION	BUENA
----------------------	--------	-------------------------------	-------

DESCRIPCION GENERAL
 Casino Enjoy Coquimbo en el sector de Peñuelas, en plena Avenida del Mar. Posee restaurantes y un hotel 5 estrellas (construido en 2007) en el mismo recinto.

SERVICIO NACIONAL DE TURISMO

ATRATIVOS TURISTICOS 2012
REGION DE COQUIMBO

CODIGO ATRACTIVO

R04814



NOMBRE DEL ATRACTIVO

CEMENTERIO INGLES

REGION

REGIÓN DE COQUIMBO

JERARQUIA

LOCAL

PROVINCIA

ELQUI

CATEGORIA

MUSEO O MANIFESTACIÓN CULTURAL

DIRECCION

GUAYACÁN S/N

COMUNA

COQUIMBO

TIPO DE ATRACTIVO

LUGAR HISTÓRICO

LOCALIDAD O SECTOR

CEMENTERIO INGLES

TIPO DE PROPIEDAD

PRIVADA

SUBTIPO DEL ATRACTIVO

LUGAR HISTÓRICO

ESTACIONALIDAD DE USO

TODO EL AÑO

ADMINISTRACION

PRIVADA

DOTACION SERVICIOS BASICOS

AGUA POTABLE, ELECTRICIDAD

LOCALIDAD URBANA MAS CERCANA

COQUIMBO

DEMANDA TURISTICA

LOCAL

TELEFONO INFORMACION

(51) 313971

DISTANCIA	CAPITAL REGIONAL	14
EN KMS	CAPITAL COMUNAL	2

USO TURISTICO ACTUAL CON RESTRICCIÓN

ESTADO DE CONSERVACION BUENA

DESCRIPCION GENERAL

Es un cementerio con vista a la bahía de la Herradura. Ahí permanecen los restos de las primeras familias galesas y escocesas que llegaron a esta área. Fue creado en 1874. Las hermosas tumbas y cruces fueron importadas de Europa y dieron testimonio de un pasado esplendoroso.

SERVICIO NACIONAL DE TURISMO

ATRATIVOS TURISTICOS 2012 REGION DE COQUIMBO

CODIGO ATRACTIVO

R04815



NOMBRE DEL ATRACTIVO	CONMEMORACIÓN A GABRIELA MISTRAL	REGION	REGIÓN DE COQUIMBO				
JERARQUIA	REGIONAL	PROVINCIA	ELQUI				
CATEGORIA	ACONTECIMIENTO PROGRAMADO	DIRECCION	A 9 KM AL SUR DE PAIHUANO				
TIPO DE ATRACTIVO	EVENTO MISCELÁNEO	COMUNA	PAIHUANO				
SUBTIPO DEL ATRACTIVO	CARNAVAL O FIESTA COSTUMBRISTA	LOCALIDAD O SECTOR	MONTE GRANDE				
DOTACION SERVICIOS BASICOS	AGUA POTABLE, ELECTRICIDAD	ESTACIONALIDAD DE USO	ENERO Y ABRIL				
TELEFONO INFORMACION	(51) 451015	LOCALIDAD URBANA MAS CERCANA	MONTE GRANDE				
USO TURISTICO	ACTUAL	DISTANCIA EN KMS	<table border="1"> <tr> <td>CAPITAL REGIONAL</td> <td>99</td> </tr> <tr> <td>CAPITAL COMUNAL</td> <td>9</td> </tr> </table>	CAPITAL REGIONAL	99	CAPITAL COMUNAL	9
CAPITAL REGIONAL	99						
CAPITAL COMUNAL	9						
ESTADO DE CONSERVACION	BUENA						

TIPO DE PROPIEDAD
PÚBLICA

ADMINISTRACION
PÚBLICA

DEMANDA TURISTICA
LOCAL, REGIONAL

DESCRIPCION GENERAL

Monte Grande es el pueblo en el que trabajó, vivió y está enterrada Gabriela Mistral, Premio Nobel de Literatura de 1945. En este pueblo se realizan las actividades conmemorativas de su nacimiento y muerte, romería a su tumba con actividades culturales y musicales.

SERVICIO NACIONAL DE TURISMO

ATRATIVOS TURISTICOS 2012 REGION DE COQUIMBO

CODIGO ATRACTIVO

R04816



NOMBRE DEL ATRACTIVO	REGION
AVENIDA COSTANERA SALVADOR ALLENDE DE LOS VILOS	REGIÓN DE COQUIMBO

JERARQUIA	PROVINCIA
NACIONAL	CHOAPA

CATEGORIA	DIRECCION
REALIZACIÓN TÉCNICA, CIENTÍFICA O ARTÍSTICA CONTEMPORÁNEA	AVDA. COSTANERA SALVADOR ALLENDE

TIPO DE ATRACTIVO	COMUNA
OBRA DE ARTE O TÉCNICA	LOS VILOS

SUBTIPO DEL ATRACTIVO	LOCALIDAD O SECTOR
REALIZACIÓN URBANA	LOS VILOS

TIPO DE PROPIEDAD
PÚBLICA

ADMINISTRACION
PÚBLICA

DEMANDA TURISTICA
LOCAL, REGIONAL, NACIONAL

DOTACION SERVICIOS BASICOS	ESTACIONALIDAD DE USO
AGUA POTABLE, ELECTRICIDAD	TODO EL AÑO

TELEFONO INFORMACION	LOCALIDAD URBANA MAS CERCANA
(53) 541007	LOS VILOS

DISTANCIA EN KMS	CAPITAL REGIONAL	244
	CAPITAL COMUNAL	0

USO TURISTICO	ACTUAL	ESTADO DE CONSERVACION	BUENA
----------------------	--------	-------------------------------	-------

DESCRIPCION GENERAL

Principal paseo urbano de la ciudad. Costanera que incluye la playa principal y diferentes lugares de atracción.

SERVICIO NACIONAL DE TURISMO

ATRATIVOS TURISTICOS 2012
REGION DE COQUIMBO

CODIGO ATRACTIVO

R04817



NOMBRE DEL ATRACTIVO	REGION
CRUZ DEL TERCER MILENIO	REGIÓN DE COQUIMBO

JERARQUIA	PROVINCIA
REGIONAL	ELQUI

CATEGORIA	DIRECCION
REALIZACIÓN TÉCNICA, CIENTÍFICA O ARTÍSTICA CONTEMPORÁNEA	AVDA. SU SANTIDAD JUAN PABLO II

TIPO DE ATRACTIVO	COMUNA
OBRA DE ARTE O TÉCNICA	COQUIMBO

SUBTIPO DEL ATRACTIVO	LOCALIDAD O SECTOR
REALIZACIÓN URBANA	COQUIMBO

TIPO DE PROPIEDAD
PÚBLICA

ADMINISTRACION
PÚBLICA

DEMANDA TURISTICA
LOCAL, REGIONAL

DOTACION SERVICIOS BASICOS	LOCALIDAD URBANA MAS CERCANA
AGUA POTABLE, ELECTRICIDAD	COQUIMBO

TELEFONO INFORMACION	DISTANCIA EN KMS	CAPITAL REGIONAL	12
(51) 320125		CAPITAL COMUNAL	0

USO TURISTICO	ACTUAL	ESTADO DE CONSERVACION	BUENA
----------------------	--------	-------------------------------	-------

DESCRIPCION GENERAL

La Cruz del Tercer Milenio es un monumento ubicado en el cerro El Vigía de Coquimbo. Fue construida con el motivo del jubileo del año 2000 de la Iglesia católica. Su construcción fue iniciada en 1999 y terminada el 2001. La obra, que consta de tres niveles, posee 93 metros de altura y se encuentra 197 metros sobre el nivel del mar. Se le considera el monumento más alto de Sudamérica.

SERVICIO NACIONAL DE TURISMO

ATRATIVOS TURISTICOS 2012
REGION DE COQUIMBO

CODIGO ATRACTIVO

R04818



NOMBRE DEL ATRACTIVO	REGION
CUEVA DE LA QUINTRALA	REGIÓN DE COQUIMBO

JERARQUIA	PROVINCIA
LOCAL	CHOAPA

CATEGORIA	DIRECCION
SITIO NATURAL	

TIPO DE ATRACTIVO	COMUNA
GRUTA O CAVERNA	LOS VILOS

SUBTIPO DEL ATRACTIVO	LOCALIDAD O SECTOR
GRUTA O CAVERNA	PICHIDANGUI

DOTACION SERVICIOS BASICOS	ESTACIONALIDAD DE USO
SIN SERVICIOS	TODO EL AÑO

TELEFONO INFORMACION	LOCALIDAD URBANA MAS CERCANA
(53) 541007	PICHIDANGUI

DISTANCIA EN KMS	CAPITAL REGIONAL	264
	CAPITAL COMUNAL	29

TIPO DE PROPIEDAD
PÚBLICA

ADMINISTRACION
PÚBLICA

DEMANDA TURISTICA
LOCAL

USO TURISTICO	ACTUAL	ESTADO DE CONSERVACION	BUENA
----------------------	--------	-------------------------------	-------

DESCRIPCION GENERAL

Catalina de los Ríos y Lisperguer, La Quintrala - heredera de una fortuna surgida en los lavaderos de oro del Choapa. Según cuenta la leyenda, arrojaba a sus inquilinos a esta caverna y se ahogaban con la subida del mar. Es una gran caverna formada por erosión marina, y se ubica al extremo Norte de la bahía de Pichidangui.

SERVICIO NACIONAL DE TURISMO

ATRATIVOS TURISTICOS 2012 REGION DE COQUIMBO

CODIGO ATRACTIVO

R04821



NOMBRE DEL ATRACTIVO	REGION
FARO MONUMENTAL DE LA SERENA (MH)	REGIÓN DE COQUIMBO

JERARQUIA	PROVINCIA
REGIONAL	ELQUI

CATEGORIA	DIRECCION
REALIZACIÓN TÉCNICA, CIENTÍFICA O ARTÍSTICA CONTEMPORÁNEA	AVDA. DEL MAR Y AVDA. FCO. DE AGUIRRE

TIPO DE ATRACTIVO	COMUNA
OBRA DE ARTE O TÉCNICA	LA SERENA

SUBTIPO DEL ATRACTIVO	LOCALIDAD O SECTOR
ARQUITECTURA	LA SERENA

TIPO DE PROPIEDAD	ESTACIONALIDAD DE USO
PÚBLICA	TODO EL AÑO

ADMINISTRACION	LOCALIDAD URBANA MAS CERCANA
PÚBLICA	LA SERENA

DOTACION SERVICIOS BASICOS	DISTANCIA EN KMS	CAPITAL REGIONAL	0
AGUA POTABLE, ELECTRICIDAD		CAPITAL COMUNAL	0

TELEFONO INFORMACION	ESTADO DE CONSERVACION
(51) 206631	BUENA

TIPO DE PROPIEDAD
PÚBLICA

ADMINISTRACION
PÚBLICA

DEMANDA TURISTICA
LOCAL, REGIONAL

USO TURISTICO ACTUAL

DESCRIPCION GENERAL

Declarado Monumento Histórico D.S. 42 del 26/01/2011. Fue construido entre 1950 y 1953 a petición del presidente Gabriel González Videla. La obra fue dirigida por el ingeniero civil Cisternas Larenas. Con fecha 07 de Noviembre de 1985 el entonces Comandante en Jefe de la Armada Almirante Don José Toribio Merino Castro hizo entrega del faro como recurso turístico para la ciudad. En la actualidad es un importante centro turístico.

SERVICIO NACIONAL DE TURISMO

ATRATIVOS TURISTICOS 2012 REGION DE COQUIMBO

CODIGO ATRACTIVO

R04822



NOMBRE DEL ATRACTIVO	FERIA COSTUMBRISTA DE PAIHUANO		REGION	REGIÓN DE COQUIMBO	
JERARQUIA	REGIONAL		PROVINCIA	ELQUI	
CATEGORIA	ACONTECIMIENTO PROGRAMADO		DIRECCION	IGNACIO CARRERA PINTO S/N	
TIPO DE ATRACTIVO	EVENTO MISCELÁNEO		COMUNA	PAIHUANO	
TIPO DE PROPIEDAD	PÚBLICA		LOCALIDAD O SECTOR	PAIHUANO	
ADMINISTRACION	PÚBLICA		ESTACIONALIDAD DE USO	FEBRERO	
DEMANDA TURISTICA	LOCAL, REGIONAL		LOCALIDAD URBANA MAS CERCANA	PAIHUANO	
SUBTIPO DEL ATRACTIVO	FERIA O EXPOSICIÓN		DISTANCIA EN KMS	CAPITAL REGIONAL	90
DOTACION SERVICIOS BASICOS	AGUA POTABLE, ELECTRICIDAD		CAPITAL COMUNAL	0	
TELEFONO INFORMACION	(51) 451015		ESTADO DE CONSERVACION	BUENA	

USO TURISTICO ACTUAL

ESTADO DE CONSERVACION BUENA

DESCRIPCION GENERAL

La Feria Costumbrista ya es una tradición todos los veranos en Paihuano y en todo el Valle de Elqui. La muestra tiene como objetivo dar a conocer, rescatar, revalorar las tradiciones y costumbres de los habitantes de la zona, generando un espacio para el fortalecimiento de las iniciativas productivas de los pequeños agricultores del sector.

SERVICIO NACIONAL DE TURISMO

ATRATIVOS TURISTICOS 2012 REGION DE COQUIMBO

CODIGO ATRACTIVO

R04823



NOMBRE DEL ATRACTIVO	FERIA INTERNACIONAL DEL LIBRO Y LA LECTURA		REGION	REGIÓN DE COQUIMBO
JERARQUIA	INTERNACIONAL		PROVINCIA	ELQUI
CATEGORIA	ACONTECIMIENTO PROGRAMADO		DIRECCION	
TIPO DE ATRACTIVO	EVENTO MISCELÁNEO		COMUNA	LA SERENA
SUBTIPO DEL ATRACTIVO	FERIA O EXPOSICIÓN		LOCALIDAD O SECTOR	LA SERENA
DOTACION SERVICIOS BASICOS	AGUA POTABLE, ELECTRICIDAD		ESTACIONALIDAD DE USO	FEBRERO
TELEFONO INFORMACION	(51) 206631		LOCALIDAD URBANA MAS CERCANA	LA SERENA
USO TURISTICO	ACTUAL	ESTADO DE CONSERVACION	BUENA	

TIPO DE PROPIEDAD
 PÚBLICA

ADMINISTRACION
 PÚBLICA

DEMANDA TURISTICA
 LOCAL, REGIONAL, NACIONAL,
 INTERNACIONAL

DISTANCIA EN KMS	CAPITAL REGIONAL	0
	CAPITAL COMUNAL	0

DESCRIPCION GENERAL

La actividad que tiene una duración de dos semanas contempla una variedad e actividades como la lectura de libros, espectáculos musicales y teatrales. La feria tiene como objetivo rescatar y difundir la memoria histórica del país como un canal de difusión de publicaciones y editoriales nacionales e internacionales, así como la presentación de obras literarias de autores de la región y del país.

SERVICIO NACIONAL DE TURISMO

ATRATIVOS TURISTICOS 2012 REGION DE COQUIMBO

CODIGO ATRACTIVO

R04824



NOMBRE DEL ATRACTIVO	FIESTA CHICA DE LA VIRGEN DEL ROSARIO DE ANDACOLLO	REGION	REGIÓN DE COQUIMBO
JERARQUIA	REGIONAL	PROVINCIA	ELQUI
CATEGORIA	ACONTECIMIENTO PROGRAMADO	DIRECCION	URMENETA S/N, ANDACOLLO
TIPO DE ATRACTIVO	EVENTO MISCELÁNEO	COMUNA	ANDACOLLO
TIPO DE PROPIEDAD	PRIVADA	LOCALIDAD O SECTOR	ANDACOLLO
ADMINISTRACION	PRIVADA	ESTACIONALIDAD DE USO	PRIMER DOMINGO DE OCTUBRE
DEMANDA TURISTICA	LOCAL, REGIONAL	LOCALIDAD URBANA MAS CERCANA	ANDACOLLO
SUBTIPO DEL ATRACTIVO	FIESTA RELIGIOSA	DISTANCIA EN KMS	CAPITAL REGIONAL 54 CAPITAL COMUNAL 0
DOTACION SERVICIOS BASICOS	AGUA POTABLE, ELECTRICIDAD	ESTADO DE CONSERVACION	BUENA
TELEFONO INFORMACION	(51) 431525		

DESCRIPCION GENERAL

Miles de peregrinos, promeseros, fieles y turistas venidos de todas partes suben año a año, a presentar sus respetos a Nuestra Señora del Rosario de Andacollo. Caminando desde la ciudad de La Serena o Coquimbo, la travesía dura alrededor de siete horas a buen ritmo, en vehiculo no más de 50 minutos. Esta gran devoción religiosa, ha traspasado las fronteras, extendiendo el culto a la Virgen Chinita, hacia la provincia de Cuyo, San Juan, Tinogasta, Catamarca en Argentina.

SERVICIO NACIONAL DE TURISMO

ATRATIVOS TURISTICOS 2012
REGION DE COQUIMBO

CODIGO ATRACTIVO

R04825



NOMBRE DEL ATRACTIVO	FIESTA DE LA PAMPILLA		REGION	REGIÓN DE COQUIMBO	
JERARQUIA	REGIONAL		PROVINCIA	ELQUI	
CATEGORIA	ACONTECIMIENTO PROGRAMADO		DIRECCION	A 2 KM DE COQUIMBO	
TIPO DE ATRACTIVO	EVENTO MISCELÁNEO		COMUNA	COQUIMBO	
TIPO DE PROPIEDAD	PÚBLICA		LOCALIDAD O SECTOR	EXPLANADA LA PAMPILLA	
ADMINISTRACION	PÚBLICA		ESTACIONALIDAD DE USO	SEPTIEMBRE	
DEMANDA TURISTICA	LOCAL, REGIONAL		LOCALIDAD URBANA MAS CERCANA	COQUIMBO	
SUBTIPO DEL ATRACTIVO	CARNAVAL O FIESTA COSTUMBRISTA		DISTANCIA EN KMS	CAPITAL REGIONAL	15
DOTACION SERVICIOS BASICOS	AGUA POTABLE, ELECTRICIDAD		CAPITAL COMUNAL	2	
TELEFONO INFORMACION	(51) 313971		ESTADO DE CONSERVACION	BUENA	
USO TURISTICO	ACTUAL				

DESCRIPCION GENERAL

La Pampilla de Coquimbo (o simplemente La Pampilla) es una festividad que se realiza los días 18, 19 y 20 de septiembre de cada año (aunque suele extenderse 2 días antes y después de tales fechas) en la explanada del mismo nombre, ubicada en la ciudad de Coquimbo. Durante este período (incluso semanas antes de que se inicie la actividad), cientos de familias se instalan con carpas y vehículos en las colinas y sectores aledaños a la explanada principal de la Pampilla. La festividad se enmarca en las celebraciones de Fiestas Patrias, en conmemoración del inicio del proceso independentista chileno.

SERVICIO NACIONAL DE TURISMO

ATRATIVOS TURISTICOS 2012
REGION DE COQUIMBO

CODIGO ATRACTIVO

R04827



NOMBRE DEL ATRACTIVO FIESTA DE LA VIRGEN DE LA MERCED DE EL MOLLE
REGION REGIÓN DE COQUIMBO

JERARQUIA LOCAL
PROVINCIA ELQUI

CATEGORIA ACONTECIMIENTO PROGRAMADO
DIRECCION

TIPO DE ATRACTIVO EVENTO MISCELÁNEO
COMUNA VICUÑA

SUBTIPO DEL ATRACTIVO FIESTA RELIGIOSA
LOCALIDAD O SECTOR EL MOLLE

TIPO DE PROPIEDAD PRIVADA

ADMINISTRACION PRIVADA

DEMANDA TURISTICA LOCAL

DOTACION SERVICIOS BASICOS AGUA POTABLE, ELECTRICIDAD
ESTACIONALIDAD DE USO SEPTIEMBRE

TELEFONO INFORMACION (51) 209103
LOCALIDAD URBANA MAS CERCANA VICUÑA

DISTANCIA EN KMS	CAPITAL REGIONAL	34
	CAPITAL COMUNAL	28

USO TURISTICO ACTUAL
ESTADO DE CONSERVACION BUENA

DESCRIPCION GENERAL

Liturgia oficial y procesión de la virgen, participación de Bailes Religiosos, celebrada el día 24 de Septiembre o Domingo más próximo.



SERVICIO NACIONAL DE TURISMO

ATRATIVOS TURISTICOS 2012 REGION DE COQUIMBO

CODIGO ATRACTIVO

R04828

NOMBRE DEL ATRACTIVO

FIESTA DE LA VIRGEN DE LA MERCED DE LA HIGUERA

REGION

REGIÓN DE COQUIMBO

JERARQUIA

LOCAL

PROVINCIA

ELQUI

CATEGORIA

ACONTECIMIENTO PROGRAMADO

DIRECCION

COMUNA

LA HIGUERA

TIPO DE ATRACTIVO

EVENTO MISCELÁNEO

LOCALIDAD O SECTOR

LA HIGUERA

TIPO DE PROPIEDAD

PRIVADA

SUBTIPO DEL ATRACTIVO

FIESTA RELIGIOSA

ESTACIONALIDAD DE USO

SEPTIEMBRE

ADMINISTRACION

PRIVADA

DOTACION SERVICIOS BASICOS

AGUA POTABLE, ELECTRICIDAD

LOCALIDAD URBANA MAS CERCANA

LA HIGUERA

DEMANDA TURISTICA

LOCAL

TELEFONO INFORMACION

(51) 213088

DISTANCIA EN KMS	CAPITAL REGIONAL	60
	CAPITAL COMUNAL	20

USO TURISTICO ACTUAL

ESTADO DE CONSERVACION BUENA

DESCRIPCION GENERAL

Liturgia oficial y procesión de la virgen, participación de Bailes Religiosos, celebrada el día 24 de Septiembre o Domingo más próximo.

SERVICIO NACIONAL DE TURISMO

ATRATIVOS TURISTICOS 2012 REGION DE COQUIMBO

CODIGO ATRACTIVO

R04829



NOMBRE DEL ATRACTIVO

FIESTA DE LA VIRGEN DEL ROSARIO DE
ALGARROBITO

REGION

REGIÓN DE COQUIMBO

JERARQUIA

LOCAL

PROVINCIA

ELQUI

CATEGORIA

ACONTECIMIENTO PROGRAMADO

DIRECCION

COMUNA

LA SERENA

TIPO DE ATRACTIVO

EVENTO MISCELÁNEO

LOCALIDAD O SECTOR

ALGARROBITO

TIPO DE PROPIEDAD

PRIVADA

SUBTIPO DEL ATRACTIVO

FIESTA RELIGIOSA

ESTACIONALIDAD DE USO

OCTUBRE

ADMINISTRACION

PRIVADA

DOTACION SERVICIOS BASICOS

AGUA POTABLE, ELECTRICIDAD

LOCALIDAD URBANA MAS CERCANA

LA SERENA

DEMANDA TURISTICA

LOCAL

TELEFONO INFORMACION

(51) 206631

DISTANCIA EN KMS	CAPITAL REGIONAL	11
	CAPITAL COMUNAL	11

USO TURISTICO ACTUAL

ESTADO DE CONSERVACION BUENA

DESCRIPCION GENERAL

Con la celebración de la novena, se inician las celebraciones de la Fiesta Patronal de la Parroquia San José de Algarrobito, que tiene entre sus actividades más llamativas, la fogata con los Bailes Religiosos. Se celebra la Fiesta Parroquial en honor a Nuestra Señora del Rosario, el último domingo del mes de octubre de cada año.



SERVICIO NACIONAL DE TURISMO

ATRATIVOS TURISTICOS 2012 REGION DE COQUIMBO

CODIGO ATRACTIVO

R04830

NOMBRE DEL ATRACTIVOFIESTA DE LA VIRGEN DEL ROSARIO DE
DIAGUITAS**REGION**

REGIÓN DE COQUIMBO

JERARQUIA

LOCAL

PROVINCIA

ELQUI

CATEGORIA

ACONTECIMIENTO PROGRAMADO

DIRECCION**COMUNA**

VICUÑA

TIPO DE ATRACTIVO

EVENTO MISCELÁNEO

LOCALIDAD O SECTOR

DIAGUITAS

TIPO DE PROPIEDAD

PRIVADA

SUBTIPO DEL ATRACTIVO

FIESTA RELIGIOSA

ESTACIONALIDAD DE USO

ENERO

ADMINISTRACION

PRIVADA

DOTACION SERVICIOS BASICOS

AGUA POTABLE, ELECTRICIDAD

LOCALIDAD URBANA MAS CERCANA

VICUÑA

DEMANDA TURISTICA

LOCAL

TELEFONO INFORMACION

(51) 209103

DISTANCIA EN KMS	CAPITAL REGIONAL	69
	CAPITAL COMUNAL	7

USO TURISTICO ACTUAL**ESTADO DE CONSERVACION** BUENA**DESCRIPCION GENERAL**

La tradicional fiesta religiosa del pueblo de Diaguitas, la que venera a la Virgen del Rosario, es una procesión que pone fin a la "novena". En la fiesta religiosa que el primer fin de semana de enero está fijada para presentar los honores correspondientes por los favores concedidos.



SERVICIO NACIONAL DE TURISMO

ATRATIVOS TURISTICOS 2012 REGION DE COQUIMBO

CODIGO ATRACTIVO

R04831

NOMBRE DEL ATRACTIVO

FIESTA DE LA VIRGEN DEL ROSARIO DE EL TAMBO

REGION

REGIÓN DE COQUIMBO

JERARQUIA

LOCAL

PROVINCIA

ELQUI

CATEGORIA

ACONTECIMIENTO PROGRAMADO

DIRECCION

COMUNA

VICUÑA

TIPO DE ATRACTIVO

EVENTO MISCELÁNEO

LOCALIDAD O SECTOR

EL TAMBO

TIPO DE PROPIEDAD

PRIVADA

SUBTIPO DEL ATRACTIVO

FIESTA RELIGIOSA

ESTACIONALIDAD DE USO

FEBRERO

ADMINISTRACION

PRIVADA

DOTACION SERVICIOS BASICOS

AGUA POTABLE, ELECTRICIDAD

LOCALIDAD URBANA MAS CERCANA

VICUÑA

DEMANDA TURISTICA

LOCAL

TELEFONO INFORMACION

(51) 209103

DISTANCIA EN KMS	CAPITAL REGIONAL	53
	CAPITAL COMUNAL	9

USO TURISTICO ACTUAL

ESTADO DE CONSERVACION BUENA

DESCRIPCION GENERAL

SERVICIO NACIONAL DE TURISMO

ATRATIVOS TURISTICOS 2012 REGION DE COQUIMBO

CODIGO ATRACTIVO

R04832



NOMBRE DEL ATRACTIVO FIESTA DE LA VIRGEN DEL ROSARIO DE GUAYACÁN
REGION REGIÓN DE COQUIMBO

JERARQUIA LOCAL
PROVINCIA ELQUI

CATEGORIA ACONTECIMIENTO PROGRAMADO
DIRECCION

TIPO DE ATRACTIVO EVENTO MISCELÁNEO
COMUNA COQUIMBO

SUBTIPO DEL ATRACTIVO FIESTA RELIGIOSA
LOCALIDAD O SECTOR GUAYACÁN

TIPO DE PROPIEDAD PRIVADA
ESTACIONALIDAD DE USO ENERO

ADMINISTRACION PRIVADA
LOCALIDAD URBANA MAS CERCANA COQUIMBO

DEMANDA TURISTICA LOCAL
DOTACION SERVICIOS BASICOS AGUA POTABLE, ELECTRICIDAD

TELEFONO INFORMACION (51) 313971
DISTANCIA EN KMS CAPITAL REGIONAL 14
 CAPITAL COMUNAL 2

USO TURISTICO ACTUAL
ESTADO DE CONSERVACION BUENA

DESCRIPCION GENERAL

Las actividades de esta festividad son en el mes de Enero y se inician con la procesión de traslado de la Sagrada Imagen de la Virgen del Rosario desde la Parroquia San Luís Gonzaga de Coquimbo hasta la iglesia del Inmaculado Corazón de María de Guayacán. Al día siguiente, se da inicio a la Novena de la Virgen del Rosario. Las celebraciones principales de la festividad son la Misa Solemne y la procesión de la Virgen del Rosario por el pueblo de Guayacán.

SERVICIO NACIONAL DE TURISMO

ATRATIVOS TURISTICOS 2012 REGION DE COQUIMBO

CODIGO ATRACTIVO

R04833



NOMBRE DEL ATRACTIVO	REGION
PAMPILLA DE LOS NIÑOS Y NIÑAS DE COQUIMBO	REGIÓN DE COQUIMBO

JERARQUIA	PROVINCIA
LOCAL	ELQUI

CATEGORIA	DIRECCION
ACONTECIMIENTO PROGRAMADO	AVDA. VIDELA S/N

TIPO DE ATRACTIVO	COMUNA
ARTÍSTICO	COQUIMBO

TIPO DE PROPIEDAD	LOCALIDAD O SECTOR
PRIVADA	COQUIMBO

ADMINISTRACION	ESTACIONALIDAD DE USO
PRIVADA	ENERO Y FEBRERO

DOTACION SERVICIOS BASICOS	LOCALIDAD URBANA MAS CERCANA
AGUA POTABLE, ELECTRICIDAD	COQUIMBO

TELEFONO INFORMACION	DISTANCIA EN KMS	CAPITAL REGIONAL	12
(51) 313971		CAPITAL COMUNAL	0

USO TURISTICO	ACTUAL	ESTADO DE CONSERVACION	BUENA
----------------------	--------	-------------------------------	-------

DESCRIPCION GENERAL

Tradicional evento que se celebra cada año con actividades de esparcimiento y entretenimiento para niños. Este evento se denomina también "Parque de Los Niños y Niñas".



SERVICIO NACIONAL DE TURISMO

ATRATIVOS TURISTICOS 2012 REGION DE COQUIMBO

CODIGO ATRACTIVO

R04834

NOMBRE DEL ATRACTIVO

FIESTA DE SAN ISIDRO LABRADOR

REGION

REGIÓN DE COQUIMBO

JERARQUIA

LOCAL

PROVINCIA

ELQUI

CATEGORIA

ACONTECIMIENTO PROGRAMADO

DIRECCION

COMUNA

VICUÑA

TIPO DE ATRACTIVO

EVENTO MISCELÁNEO

LOCALIDAD O SECTOR

SAN ISIDRO

TIPO DE PROPIEDAD

PRIVADA

SUBTIPO DEL ATRACTIVO

FIESTA RELIGIOSA

ESTACIONALIDAD DE USO

MAYO

ADMINISTRACION

PRIVADA

DOTACION SERVICIOS BASICOS

AGUA POTABLE, ELECTRICIDAD

LOCALIDAD URBANA MAS CERCANA

VICUÑA

DEMANDA TURISTICA

LOCAL

TELEFONO INFORMACION

(51) 219103

DISTANCIA EN KMS	CAPITAL REGIONAL	65
	CAPITAL COMUNAL	3

USO TURISTICO ACTUAL

ESTADO DE CONSERVACION BUENA

DESCRIPCION GENERAL

Fiesta religiosa de San Isidro Labrador, patrón de los campesinos. La actividad cuenta con gran presencia de devotos, bailes religiosos y público en general.



SERVICIO NACIONAL DE TURISMO

ATRATIVOS TURISTICOS 2012 REGION DE COQUIMBO

CODIGO ATRACTIVO

R04835

NOMBRE DEL ATRACTIVO

FIESTA DE SAN JOSÉ OBRERO EN LOS CHOROS

REGION

REGIÓN DE COQUIMBO

JERARQUIA

LOCAL

PROVINCIA

ELQUI

CATEGORIA

ACONTECIMIENTO PROGRAMADO

DIRECCION

COMUNA

LA HIGUERA

TIPO DE ATRACTIVO

EVENTO MISCELÁNEO

LOCALIDAD O SECTOR

LOS CHOROS

TIPO DE PROPIEDAD

PRIVADA

SUBTIPO DEL ATRACTIVO

FIESTA RELIGIOSA

ESTACIONALIDAD DE USO

MARZO

ADMINISTRACION

PRIVADA

DOTACION SERVICIOS BASICOS

AGUA POTABLE, ELECTRICIDAD

LOCALIDAD URBANA MAS CERCANA

DEMANDA TURISTICA

LOCAL

TELEFONO INFORMACION

(51) 213088

DISTANCIA EN KMS	CAPITAL REGIONAL	98
	CAPITAL COMUNAL	38

USO TURISTICO ACTUAL

ESTADO DE CONSERVACION BUENA

DESCRIPCION GENERAL

Actividad religiosa iniciada con una Santa Misa en honor a San José Obrero, continuada de una procesión en el sector de Chepiquilla.

SERVICIO NACIONAL DE TURISMO

ATRATIVOS TURISTICOS 2012 REGION DE COQUIMBO

CODIGO ATRACTIVO

R04836



NOMBRE DEL ATRACTIVO	FIESTA DE SAN LORENZO EN EL MANZANO			REGION	REGIÓN DE COQUIMBO		
JERARQUIA	LOCAL			PROVINCIA	ELQUI		
CATEGORIA	ACONTECIMIENTO PROGRAMADO			DIRECCION			
TIPO DE ATRACTIVO	EVENTO MISCELÁNEO			COMUNA	ANDACOLLO		
TIPO DE PROPIEDAD	PRIVADA			LOCALIDAD O SECTOR	EL MANZANO		
ADMINISTRACION	PRIVADA			ESTACIONALIDAD DE USO	AGOSTO		
DEMANDA TURISTICA	LOCAL			LOCALIDAD URBANA MAS CERCANA			
SUBTIPO DEL ATRACTIVO	FIESTA RELIGIOSA			DISTANCIA EN KMS	CAPITAL REGIONAL	35	
DOTACION SERVICIOS BASICOS	AGUA POTABLE, ELECTRICIDAD			CAPITAL COMUNAL	19		
TELEFONO INFORMACION	(51) 337900			ESTADO DE CONSERVACION	BUENA		
USO TURISTICO	ACTUAL						

DESCRIPCION GENERAL

Cada año, el 10 de agosto, se celebra el Día del Minero, día en que el santoral católico recuerda a San Lorenzo, Patrono de los Mineros. Se ha establecido que fueron los dominicos quienes impusieron en nuestro país, en la Región de Coquimbo, el culto a San Lorenzo, asociando su martirio y muerte con los sucesos míticos del trabajo en la búsqueda de vetas y oquedades nobles de la tierra, asentando su nombre y fiesta en la localidad de El Manzano, comuna de Andacollo. En dicho lugar, se acostumbra a celebrar el 10 de agosto con una fiesta religiosa con bailes de comparsas en honor a la imagen de San Lorenzo que se encuentra en la capilla del pueblo.



SERVICIO NACIONAL DE TURISMO

ATRATIVOS TURISTICOS 2012 REGION DE COQUIMBO

CODIGO ATRACTIVO

R04837

NOMBRE DEL ATRACTIVO

FIESTA DE SAN PEDRO DE CALETA HORNOS

REGION

REGIÓN DE COQUIMBO

JERARQUIA

LOCAL

PROVINCIA

ELQUI

CATEGORIA

ACONTECIMIENTO PROGRAMADO

DIRECCION

COMUNA

LA HIGUERA

TIPO DE ATRACTIVO

EVENTO MISCELÁNEO

LOCALIDAD O SECTOR

CALETA HORNOS

TIPO DE PROPIEDAD

PRIVADA

SUBTIPO DEL ATRACTIVO

FIESTA RELIGIOSA

ESTACIONALIDAD DE USO

JUNIO

ADMINISTRACION

PRIVADA

DOTACION SERVICIOS BASICOS

AGUA POTABLE, ELECTRICIDAD

LOCALIDAD URBANA MAS CERCANA

DEMANDA TURISTICA

LOCAL

TELEFONO INFORMACION

(51) 213088

DISTANCIA EN KMS	CAPITAL REGIONAL	36
	CAPITAL COMUNAL	24

USO TURISTICO ACTUAL

ESTADO DE CONSERVACION BUENA

DESCRIPCION GENERAL

SERVICIO NACIONAL DE TURISMO

ATRATIVOS TURISTICOS 2012 REGION DE COQUIMBO

CODIGO ATRACTIVO

R04838



NOMBRE DEL ATRACTIVO	REGION
FIESTA DE SAN PEDRO DE CALETA SAN PEDRO	REGIÓN DE COQUIMBO

JERARQUIA	PROVINCIA
LOCAL	ELQUI

CATEGORIA	DIRECCION
ACONTECIMIENTO PROGRAMADO	

TIPO DE ATRACTIVO	COMUNA
EVENTO MISCELÁNEO	LA SERENA

SUBTIPO DEL ATRACTIVO	LOCALIDAD O SECTOR
FIESTA RELIGIOSA	CALETA SAN PEDRO

DOTACION SERVICIOS BASICOS	ESTACIONALIDAD DE USO
AGUA POTABLE, ELECTRICIDAD	JULIO

TELEFONO INFORMACION	LOCALIDAD URBANA MAS CERCANA
(51) 206631	LA SERENA

TIPO DE PROPIEDAD	DISTANCIA EN KMS	CAPITAL REGIONAL	10
PRIVADA		CAPITAL COMUNAL	5

TIPO DE PROPIEDAD	ESTADO DE CONSERVACION
PRIVADA	BUENA

TIPO DE PROPIEDAD
PRIVADA

ADMINISTRACION
PRIVADA

DEMANDA TURISTICA
LOCAL

USO TURISTICO	ACTUAL
----------------------	--------

ESTADO DE CONSERVACION	BUENA
-------------------------------	-------

DESCRIPCION GENERAL

Procesión que se realiza en honor a San Pedro, en la cual es cargado en su bote por los pescadores del sector para que les vaya bien en su labor de extracción de machas y pesca artesanal durante el año y para que nunca les falte nada.

SERVICIO NACIONAL DE TURISMO

ATRATIVOS TURISTICOS 2012
REGION DE COQUIMBO

CODIGO ATRACTIVO

R04839



NOMBRE DEL ATRACTIVO	REGION
FIESTA DE SAN PEDRO DE COQUIMBO	REGIÓN DE COQUIMBO

JERARQUIA	PROVINCIA
LOCAL	ELQUI

CATEGORIA	DIRECCION
ACONTECIMIENTO PROGRAMADO	

TIPO DE ATRACTIVO	COMUNA
EVENTO MISCELÁNEO	COQUIMBO

SUBTIPO DEL ATRACTIVO	LOCALIDAD O SECTOR
FIESTA RELIGIOSA	COQUIMBO

TIPO DE PROPIEDAD
PRIVADA

ADMINISTRACION
PRIVADA

DEMANDA TURISTICA
LOCAL

DOTACION SERVICIOS BASICOS	ESTACIONALIDAD DE USO
AGUA POTABLE, ELECTRICIDAD	JUNIO

TELEFONO INFORMACION	LOCALIDAD URBANA MAS CERCANA
(51) 313971	COQUIMBO

DISTANCIA EN KMS	CAPITAL REGIONAL	12
	CAPITAL COMUNAL	0

USO TURISTICO	ACTUAL	ESTADO DE CONSERVACION	BUENA
----------------------	--------	-------------------------------	-------

DESCRIPCION GENERAL

Uno de los atractivos de los que podrá disfrutar en Coquimbo son sus tradicionales fiestas religiosas, entre las cuales no puede dejarse de mencionar la Procesión de San Pedro, que tiene lugar el primer domingo de agosto, culminando las novenas de la Virgen del Carmen y San Pedro Patrono de los pescadores. Durante la Procesión de San Pedro la bahía de Coquimbo presenta un ambiente de fiesta debido a la concurrencia masiva de personas que llegan al lugar a formar parte de esta celebración, sobre todo de los pescadores, que piden que sus pescas sean más abundantes.

SERVICIO NACIONAL DE TURISMO

ATRATIVOS TURISTICOS 2012 REGION DE COQUIMBO

CODIGO ATRACTIVO

R04840



NOMBRE DEL ATRACTIVO

FIESTA DEL NIÑO DIOS DE SOTAQUI

REGION

REGIÓN DE COQUIMBO

JERARQUIA

REGIONAL

PROVINCIA

LIMARI

CATEGORIA

ACONTECIMIENTO PROGRAMADO

DIRECCION

COMUNA

OVALLE

TIPO DE ATRACTIVO

EVENTO MISCELÁNEO

LOCALIDAD O SECTOR

SOTAQUI

TIPO DE PROPIEDAD

PRIVADA

SUBTIPO DEL ATRACTIVO

FIESTA RELIGIOSA

ESTACIONALIDAD DE USO

ENERO

ADMINISTRACION

PRIVADA

DOTACION SERVICIOS BASICOS

AGUA POTABLE, ELECTRICIDAD

LOCALIDAD URBANA MAS CERCANA

OVALLE

DEMANDA TURISTICA

LOCAL, REGIONAL

TELEFONO INFORMACION

(53) 661238

DISTANCIA EN KMS	CAPITAL REGIONAL	99
	CAPITAL COMUNAL	11

USO TURISTICO ACTUAL

ESTADO DE CONSERVACION BUENA

DESCRIPCION GENERAL

Todos los años, cientos de devotos de todo el país peregrinan a la localidad de Sotaquí para agradecer y solicitar favores al Niño Dios. Las hermandades danzantes se apoderan de la escena al rendirle tributo a la preciada imagen del niño Jesús.

SERVICIO NACIONAL DE TURISMO

**ATRATIVOS TURISTICOS 2012
 REGION DE COQUIMBO**

CODIGO ATRACTIVO

R04841



NOMBRE DEL ATRACTIVO FIESTA DEL SEÑOR DE LA TIERRA DE ARBOLEDA GRANDE
REGION REGIÓN DE COQUIMBO

JERARQUIA LOCAL
PROVINCIA CHOAPA

CATEGORIA ACONTECIMIENTO PROGRAMADO
DIRECCION

TIPO DE ATRACTIVO EVENTO MISCELÁNEO
COMUNA SALAMANCA

SUBTIPO DEL ATRACTIVO FIESTA RELIGIOSA
LOCALIDAD O SECTOR ARBOLEDA GRANDE

TIPO DE PROPIEDAD PRIVADA

ADMINISTRACION PRIVADA

DEMANDA TURISTICA LOCAL

DOTACION SERVICIOS BASICOS AGUA POTABLE, ELECTRICIDAD
ESTACIONALIDAD DE USO ENERO

TELEFONO INFORMACION (53) 433340
LOCALIDAD URBANA MAS CERCANA SALAMANCA

DISTANCIA EN KMS	CAPITAL REGIONAL	358
	CAPITAL COMUNAL	27

USO TURISTICO ACTUAL
ESTADO DE CONSERVACION BUENA

DESCRIPCION GENERAL

En el interior del Valle de Chalinga, podemos ubicar el sector llamado Señor de la Tierra, el nombre se debe al hallazgo de un pequeño Cristo que se encontró en ese lugar. Personas de diferentes lugares se sintieron atraídos por su hallazgo y numerosos milagros, se hacían presentes con ofrendas de dinero, bailes, campanas, manteles, candelabros que manifestaban su fe popular. La antigua capilla se incendió y el P. Mateo Nouwen hizo construir otra. Los bailes chinos han permanecido fieles cada 6 de enero -o el domingo que le sigue-, haciéndose presentes con sus bailes y cantos.

SERVICIO NACIONAL DE TURISMO

ATRATIVOS TURISTICOS 2012 REGION DE COQUIMBO

CODIGO ATRACTIVO

R04842



NOMBRE DEL ATRACTIVO	FIESTA GRANDE DE LA VIRGEN DEL ROSARIO DE ANDACOLLO		REGION	REGIÓN DE COQUIMBO
JERARQUIA	NACIONAL		PROVINCIA	ELQUI
CATEGORIA	ACONTECIMIENTO PROGRAMADO		DIRECCION	URMENETA S/N
TIPO DE ATRACTIVO	EVENTO MISCELÁNEO		COMUNA	ANDACOLLO
TIPO DE PROPIEDAD	PRIVADA		LOCALIDAD O SECTOR	ANDACOLLO
ADMINISTRACION	PRIVADA		ESTACIONALIDAD DE USO	DICIEMBRE
DEMANDA TURISTICA	LOCAL, REGIONAL, NACIONAL		LOCALIDAD URBANA MAS CERCANA	ANDACOLLO
SUBTIPO DEL ATRACTIVO	FIESTA RELIGIOSA		DISTANCIA EN KMS	CAPITAL REGIONAL 54 CAPITAL COMUNAL 0
DOTACION SERVICIOS BASICOS	AGUA POTABLE, ELECTRICIDAD		ESTADO DE CONSERVACION	BUENA
TELEFONO INFORMACION	(51) 431525			

DESCRIPCION GENERAL

Una de las expresiones folclóricas más características de la región es la fiesta de la Virgen de Andacollo, la cual es una de las celebraciones religiosas más antiguas y multitudinarias de Chile. La denominada Fiesta Grande en honor a la virgen del Rosario se lleva a cabo los días 24, 25 y 26 de diciembre en Andacollo. Durante esos tres días la localidad se llena de colores, danzas y músicas por las numerosas cofradías y agrupaciones de bailes, cuya principal función es formar la carrera de honor y escoltar a la santísima imagen durante la procesión solemne.

SERVICIO NACIONAL DE TURISMO

ATRATIVOS TURISTICOS 2012 REGION DE COQUIMBO

CODIGO ATRACTIVO

R04843



NOMBRE DEL ATRACTIVO

FIESTA VIRGEN DE LA PIEDRA BLANCA

REGION

REGIÓN DE COQUIMBO

JERARQUIA

LOCAL

PROVINCIA

LIMARI

CATEGORIA

ACONTECIMIENTO PROGRAMADO

DIRECCION

A 22 KM DE COMBARBALA

COMUNA

COMBARBALÁ

TIPO DE ATRACTIVO

EVENTO MISCELÁNEO

LOCALIDAD O SECTOR

LA ISLA DE COGOTI

TIPO DE PROPIEDAD

PRIVADA

SUBTIPO DEL ATRACTIVO

FIESTA RELIGIOSA

ESTACIONALIDAD DE USO

MAYO

ADMINISTRACION

PRIVADA

DOTACION SERVICIOS BASICOS

AGUA POTABLE, ELECTRICIDAD

LOCALIDAD URBANA MAS CERCANA

COMBARBALÁ

DEMANDA TURISTICA

LOCAL

TELEFONO INFORMACION

(53) 741007

DISTANCIA EN KMS	CAPITAL REGIONAL	90
	CAPITAL COMUNAL	22

USO TURISTICO ACTUAL

ESTADO DE CONSERVACION BUENA

DESCRIPCION GENERAL

Ubicada en la localidad de la Isla de Cogotí, celebra su día el primer domingo de Mayo de cada año, llegando miles de devotos a visitarla, convirtiendo su fiesta en una de las mas importantes de la región de Coquimbo. Esta es una leyenda aproximadamente del año 1910, se cuenta que se originó una historia local, de una joven que se fugó de su casa, por no recibir la aprobación de su madre para contraer matrimonio con un joven agricultor. Ella escapó al atardecer hacia el sector de roqueríos y la joven nunca se encontró, pues ella se habría ocultado en las grandes rocas del lugar, tiempo después se formó esa imagen de mujer, la piedra que llamó la atención era mas blanca y parecía claramente la figura de

SERVICIO NACIONAL DE TURISMO

ATRATIVOS TURISTICOS 2012 REGION DE COQUIMBO

CODIGO ATRACTIVO

R04844



NOMBRE DEL ATRACTIVO

FIESTA VIRGEN DEL CARMEN DE QUILIMARI

REGION

REGIÓN DE COQUIMBO

JERARQUIA

LOCAL

PROVINCIA

CHOAPA

CATEGORIA

ACONTECIMIENTO PROGRAMADO

DIRECCION

COMUNA

LOS VILOS

TIPO DE ATRACTIVO

EVENTO MISCELÁNEO

LOCALIDAD O SECTOR

QUILIMARI

TIPO DE PROPIEDAD

PRIVADA

SUBTIPO DEL ATRACTIVO

FIESTA RELIGIOSA

ESTACIONALIDAD DE USO

JULIO

ADMINISTRACION

PRIVADA

DOTACION SERVICIOS BASICOS

AGUA POTABLE, ELECTRICIDAD

LOCALIDAD URBANA MAS CERCANA

PICHIDANGUI

DEMANDA TURISTICA

LOCAL

TELEFONO INFORMACION

(53) 536195

DISTANCIA EN KMS	CAPITAL REGIONAL	270
	CAPITAL COMUNAL	24

USO TURISTICO ACTUAL

ESTADO DE CONSERVACION BUENA

DESCRIPCION GENERAL

La localidad de Quilimarí vive esta fiesta cada año en que la comunidad venera a la Virgen del Carmen, las actividades se inician con una misa y, posteriormente dar paso al Canto a lo Divino. El canto a lo divino acompaña las noches hasta el amanecer en las novenas de casa de campo, velorios de angelitos y vigiliadas invitadas por la comunidad o por alguna familia. Tanto el verso a lo Divino como el verso a lo humano son una composición poética de cuatro décimas glosadas de una cuarteta, más una quinta décima de despedida.

SERVICIO NACIONAL DE TURISMO

ATRATIVOS TURISTICOS 2012 REGION DE COQUIMBO

CODIGO ATRACTIVO

R04845



NOMBRE DEL ATRACTIVO

CATEDRAL DE LA SERENA (MH)

REGION

REGIÓN DE COQUIMBO

JERARQUIA

NACIONAL

PROVINCIA

ELQUI

CATEGORIA

MUSEO O MANIFESTACIÓN CULTURAL

DIRECCION

LOS CARRERA ESQ CORDOVEZ

COMUNA

LA SERENA

TIPO DE ATRACTIVO

OBRA DE ARTE O TÉCNICA

LOCALIDAD O SECTOR

LA SERENA

TIPO DE PROPIEDAD

PRIVADA

SUBTIPO DEL ATRACTIVO

ARQUITECTURA

ESTACIONALIDAD DE USO

TODO EL AÑO

ADMINISTRACION

PRIVADA

DOTACION SERVICIOS BASICOS

AGUA POTABLE, ELECTRICIDAD

LOCALIDAD URBANA MAS CERCANA

LA SERENA

DEMANDA TURISTICA

LOCAL, REGIONAL, NACIONAL

TELEFONO INFORMACION

(51) 206631

DISTANCIA	CAPITAL REGIONAL	0
EN KMS	CAPITAL COMUNAL	0

USO TURISTICO ACTUAL CON RESTRICCIÓN

ESTADO DE CONSERVACION BUENA

DESCRIPCION GENERAL

Declarada Monumento Histórico D.S. 499 del 12/02/1981. El Obispado de La Serena fue instituido en 1840 por el Papa Gregorio XVI, su primer Obispo fue D. José Agustín de La Sierra, quien inició la construcción de la Catedral en el año de 1842 frente a la Plaza de Armas, en el lugar que ocupaba hasta entonces la Iglesia del Sagrario que fue trasladado a la Iglesia de La Merced. El arquitecto de la obra fue el francés Juan Herbage, su planta tiene 66 metros de largo por 20 de ancho y consta de tres naves, cada una de la cuales está separada por columnas de madera, el piso es de baldosas de mármol y el artesonado de madera. Tiene tres altares, el Mayor es circular, con un coro. Más información en www.monumentos.cl

SERVICIO NACIONAL DE TURISMO

**ATRATIVOS TURISTICOS 2012
 REGION DE COQUIMBO**

CODIGO ATRACTIVO

R04846



NOMBRE DEL ATRACTIVO	IGLESIA DE ALGARROBITO		REGION	REGIÓN DE COQUIMBO	
JERARQUIA	LOCAL		PROVINCIA	ELQUI	
CATEGORIA	MUSEO O MANIFESTACIÓN CULTURAL		DIRECCION		
TIPO DE ATRACTIVO	OBRA DE ARTE O TÉCNICA		COMUNA	LA SERENA	
TIPO DE PROPIEDAD	PRIVADA		LOCALIDAD O SECTOR	ALGARROBITO	
ADMINISTRACION	PRIVADA		ESTACIONALIDAD DE USO	TODO EL AÑO	
DEMANDA TURISTICA	LOCAL		LOCALIDAD URBANA MAS CERCANA	ALTOVALSOL	
SUBTIPO DEL ATRACTIVO	ARQUITECTURA		DISTANCIA EN KMS	CAPITAL REGIONAL	11
DOTACION SERVICIOS BASICOS	AGUA POTABLE, ELECTRICIDAD		CAPITAL COMUNAL	11	
TELEFONO INFORMACION	(51) 206631		ESTADO DE CONSERVACION	BUENA	
USO TURISTICO	ACTUAL CON RESTRICCIÓN				

DESCRIPCION GENERAL

La Iglesia de Algarrobito es una de las más antiguas del valle de Elqui, fue construida en 1757, y está ubicada frente a la plaza y antiguamente fue llamada San José de Cutún, sus propietarios fueron la familia Munizaga y el primer párroco fue Xavier Martínez.

SERVICIO NACIONAL DE TURISMO

ATRATIVOS TURISTICOS 2012 REGION DE COQUIMBO

CODIGO ATRACTIVO

R04847



NOMBRE DEL ATRACTIVO		REGION	
IGLESIA DE DIAGUITAS		REGIÓN DE COQUIMBO	
JERARQUIA		PROVINCIA	
LOCAL		ELQUI	
CATEGORIA		DIRECCION	
MUSEO O MANIFESTACIÓN CULTURAL		CALLE PRINCIPAL 9, DIAGUITAS	
TIPO DE ATRACTIVO		COMUNA	
OBRA DE ARTE O TÉCNICA		VICUÑA	
SUBTIPO DEL ATRACTIVO		LOCALIDAD O SECTOR	
ARQUITECTURA		DIAGUITAS	
DOTACION SERVICIOS BASICOS		ESTACIONALIDAD DE USO	
AGUA POTABLE, ELECTRICIDAD		TODO EL AÑO	
TELEFONO INFORMACION		LOCALIDAD URBANA MAS CERCANA	
(51) 1982010		VICUÑA	
USO TURISTICO		DISTANCIA EN KMS	
ACTUAL CON RESTRICCIÓN		CAPITAL REGIONAL 69	
ESTADO DE CONSERVACION		CAPITAL COMUNAL 9	
BUENA			

DESCRIPCION GENERAL

La iglesia actual data del año 1867. Es de una nave de 40 metros de largo por 12 metros de ancho, murallas de adobe.

SERVICIO NACIONAL DE TURISMO

ATRATIVOS TURISTICOS 2012
REGION DE COQUIMBO

CODIGO ATRACTIVO

R04848



NOMBRE DEL ATRACTIVO

IGLESIA DE EL TAMBO

REGION

REGIÓN DE COQUIMBO

JERARQUIA

REGIONAL

PROVINCIA

ELQUI

CATEGORIA

MUSEO O MANIFESTACIÓN CULTURAL

DIRECCION

COMUNA

VICUÑA

TIPO DE ATRACTIVO

OBRA DE ARTE O TÉCNICA

LOCALIDAD O SECTOR

EL TAMBO

TIPO DE PROPIEDAD

PRIVADA

SUBTIPO DEL ATRACTIVO

ARQUITECTURA

ESTACIONALIDAD DE USO

TODO EL AÑO

ADMINISTRACION

PRIVADA

DOTACION SERVICIOS BASICOS

AGUA POTABLE, ELECTRICIDAD

LOCALIDAD URBANA MAS CERCANA

EL TAMBO

DEMANDA TURISTICA

LOCAL, REGIONAL

TELEFONO INFORMACION

(51) 209103

DISTANCIA EN KMS	CAPITAL REGIONAL	53
	CAPITAL COMUNAL	9

USO TURISTICO ACTUAL EN RECONSTRUCCIÓN

ESTADO DE CONSERVACION MALA

DESCRIPCION GENERAL

Ubicada en el Valle del Elqui esta iglesia, una de las más antiguas de Chile, fue destruida por un incendio el año 2004. Su reconstrucción fue posible gracias al esfuerzo de la propia comunidad y de la fundación Ayuda a la Iglesia que Sufre (AIS), que en el marco de su campaña "Capillas para Chile" construye iglesias en los lugares más necesitados de nuestro país. La primera construcción de la iglesia de El Tambo se remonta al siglo XVI, siendo la más antigua del Valle del Elqui. En sus inicios estuvo dedicada a San Ildefonso, patrono de Toledo.

SERVICIO NACIONAL DE TURISMO

ATRATIVOS TURISTICOS 2012
REGION DE COQUIMBO

CODIGO ATRACTIVO

R04849



NOMBRE DEL ATRACTIVO

IGLESIA DE GUAYACÁN (MH)

REGION

REGIÓN DE COQUIMBO

JERARQUIA

NACIONAL

PROVINCIA

ELQUI

CATEGORIA

MUSEO O MANIFESTACIÓN CULTURAL

DIRECCION

URMENETA ESQUINA LOS RIELES, GUAYACÁN

COMUNA

COQUIMBO

TIPO DE ATRACTIVO

OBRA DE ARTE O TÉCNICA

LOCALIDAD O SECTOR

GUAYACÁN

TIPO DE PROPIEDAD

PRIVADA

SUBTIPO DEL ATRACTIVO

ARQUITECTURA

ESTACIONALIDAD DE USO

TODO EL AÑO

ADMINISTRACION

PRIVADA

DOTACION SERVICIOS BASICOS

AGUA POTABLE, ELECTRICIDAD

LOCALIDAD URBANA MAS CERCANA

COQUIMBO

DEMANDA TURISTICA

LOCAL, REGIONAL, NACIONAL

TELEFONO INFORMACION

(51) 313971

DISTANCIA	CAPITAL REGIONAL	14
EN KMS	CAPITAL COMUNAL	2

USO TURISTICO ACTUAL CON RESTRICCIÓN

ESTADO DE CONSERVACION BUENA

DESCRIPCION GENERAL

Declarada Monumento Histórico D.S. 1025 del 14/12/1977. En torno al establecimiento de fundición de cobre de Guayacán, propiedad de la familia Urmeneta, se desarrolló el pueblo del mismo nombre. En 1888 Máximo Errázuriz socio del establecimiento encargó a Bélgica una iglesia liviana y fácil de armar, contratando en 1889 a la empresa constructora Belga "Société Anonyme de Forges d'Aiseau". La iglesia es enteramente metálica y su estructura, incluida el campanario es de tipo mecano. Revestida con planchas metálicas estampadas.

SERVICIO NACIONAL DE TURISMO

ATRATIVOS TURISTICOS 2012
REGION DE COQUIMBO

CODIGO ATRACTIVO

R04850



NOMBRE DEL ATRACTIVO	REGION
IGLESIA PARROQUIAL DE MINCHA (MH)	REGIÓN DE COQUIMBO

JERARQUIA	PROVINCIA
NACIONAL	CHOAPA

CATEGORIA	DIRECCION
MUSEO O MANIFESTACIÓN CULTURAL	

TIPO DE ATRACTIVO	COMUNA
OBRA DE ARTE O TÉCNICA	CANELA

SUBTIPO DEL ATRACTIVO	LOCALIDAD O SECTOR
ARQUITECTURA	MINCHA NORTE

TIPO DE PROPIEDAD	ESTACIONALIDAD DE USO
PRIVADA	TODO EL AÑO

ADMINISTRACION	LOCALIDAD URBANA MAS CERCANA
PRIVADA	

DOTACION SERVICIOS BASICOS	DISTANCIA EN KMS	CAPITAL REGIONAL	221
AGUA POTABLE, ELECTRICIDAD		CAPITAL COMUNAL	50

DEMANDA TURISTICA	TELEFONO INFORMACION
LOCAL, REGIONAL, NACIONAL	(53) 540003

USO TURISTICO	ACTUAL CON RESTRICCIÓN	ESTADO DE CONSERVACION	BUENA
----------------------	------------------------	-------------------------------	-------

DESCRIPCION GENERAL

Declarada Monumento Histórico D.S. 6487 del 31/07/1980. En el año 1741: Se inicia la construcción de la Iglesia de Mincha, a cargo del Capitán Juan de Céspedes y Carrión, esposo de Marcela Ahumada. En el año 1999: Se inicia el proyecto de restauración de la Iglesia Parroquial, tuvo como objetivo principal reparar y reforzar la estructura del edificio y luego rescatar y restablecer su estilo arquitectónico, respetando en todo lo posible su originalidad.

SERVICIO NACIONAL DE TURISMO

ATRATIVOS TURISTICOS 2012
REGION DE COQUIMBO

CODIGO ATRACTIVO

R04851



NOMBRE DEL ATRACTIVO	REGION
IGLESIA DE MONTE GRANDE	REGIÓN DE COQUIMBO

JERARQUIA	PROVINCIA
REGIONAL	ELQUI

CATEGORIA	DIRECCION
MUSEO O MANIFESTACIÓN CULTURAL	

TIPO DE ATRACTIVO	COMUNA
OBRA DE ARTE O TÉCNICA	PAIHUANO

SUBTIPO DEL ATRACTIVO	LOCALIDAD O SECTOR
ARQUITECTURA	MONTE GRANDE

TIPO DE PROPIEDAD	ESTACIONALIDAD DE USO
PRIVADA	TODO EL AÑO

ADMINISTRACION	LOCALIDAD URBANA MAS CERCANA
PRIVADA	MONTE GRANDE

DOTACION SERVICIOS BASICOS	DISTANCIA EN KMS	CAPITAL REGIONAL	CAPITAL COMUNAL
AGUA POTABLE, ELECTRICIDAD		99	9

TELEFONO INFORMACION	DISTANCIA EN KMS	CAPITAL REGIONAL	CAPITAL COMUNAL
(51) 451015		99	9

USO TURISTICO	ACTUAL CON RESTRICCIÓN	ESTADO DE CONSERVACION	BUENA
----------------------	------------------------	-------------------------------	-------

DESCRIPCION GENERAL

Sus inicios se remontan al año 1747.

SERVICIO NACIONAL DE TURISMO

ATRATIVOS TURISTICOS 2012
REGION DE COQUIMBO

CODIGO ATRACTIVO

R04852



NOMBRE DEL ATRACTIVO	REGION
IGLESIA DE PAIHUANO	REGIÓN DE COQUIMBO

JERARQUIA	PROVINCIA
LOCAL	ELQUI

CATEGORIA	DIRECCION
MUSEO O MANIFESTACIÓN CULTURAL	

TIPO DE ATRACTIVO	COMUNA
OBRA DE ARTE O TÉCNICA	PAIHUANO

SUBTIPO DEL ATRACTIVO	LOCALIDAD O SECTOR
ARQUITECTURA	PAIHUANO

DOTACION SERVICIOS BASICOS	ESTACIONALIDAD DE USO
AGUA POTABLE, ELECTRICIDAD	TODO EL AÑO

TELEFONO INFORMACION	LOCALIDAD URBANA MAS CERCANA
(51) 451015	PAIHUANO

DISTANCIA EN KMS	CAPITAL REGIONAL	90
	CAPITAL COMUNAL	0

TIPO DE PROPIEDAD
PRIVADA

ADMINISTRACION
PRIVADA

DEMANDA TURISTICA
LOCAL

USO TURISTICO	ACTUAL CON RESTRICCIÓN	ESTADO DE CONSERVACION	BUENA
----------------------	------------------------	-------------------------------	-------

DESCRIPCION GENERAL

Fue una de las últimas parroquias construidas en el Valle del Elqui. Su construcción actual corresponde al año 1954, la antigua construcción fue destruida por un incendio en el año 1952.

SERVICIO NACIONAL DE TURISMO

**ATRATIVOS TURISTICOS 2012
 REGION DE COQUIMBO**

CODIGO ATRACTIVO

R04853



NOMBRE DEL ATRACTIVO

IGLESIA DE PERALILLO

REGION

REGIÓN DE COQUIMBO

JERARQUIA

LOCAL

PROVINCIA

ELQUI

CATEGORIA

MUSEO O MANIFESTACIÓN CULTURAL

DIRECCION

COMUNA

VICUÑA

TIPO DE ATRACTIVO

OBRA DE ARTE O TÉCNICA

LOCALIDAD O SECTOR

PERALILLO

TIPO DE PROPIEDAD

PRIVADA

SUBTIPO DEL ATRACTIVO

ARQUITECTURA

ESTACIONALIDAD DE USO

TODO EL AÑO

ADMINISTRACION

PRIVADA

DOTACION SERVICIOS BASICOS

AGUA POTABLE, ELECTRICIDAD

LOCALIDAD URBANA MAS CERCANA

VICUÑA

DEMANDA TURISTICA

LOCAL

TELEFONO INFORMACION

(51) 209103

DISTANCIA EN KMS	CAPITAL REGIONAL	74
	CAPITAL COMUNAL	14

USO TURISTICO ACTUAL CON RESTRICCIÓN

ESTADO DE CONSERVACION BUENA

DESCRIPCION GENERAL

Data del año 1836.

SERVICIO NACIONAL DE TURISMO

ATRATIVOS TURISTICOS 2012
REGION DE COQUIMBO

CODIGO ATRACTIVO

R04854



NOMBRE DEL ATRACTIVO		REGION	
IGLESIA DE PICHIDANGUI		REGIÓN DE COQUIMBO	
JERARQUIA		PROVINCIA	
LOCAL		CHOAPA	
CATEGORIA		DIRECCION	
MUSEO O MANIFESTACIÓN CULTURAL			
TIPO DE ATRACTIVO		COMUNA	
OBRA DE ARTE O TÉCNICA		LOS VILOS	
SUBTIPO DEL ATRACTIVO		LOCALIDAD O SECTOR	
ARQUITECTURA		PICHIDANGUI	
DOTACION SERVICIOS BASICOS		ESTACIONALIDAD DE USO	
AGUA POTABLE, ELECTRICIDAD		TODO EL AÑO	
TELEFONO INFORMACION		LOCALIDAD URBANA MAS CERCANA	
(53) 541007		QUILIMARI	
USO TURISTICO		DISTANCIA EN KMS	CAPITAL REGIONAL
ACTUAL CON RESTRICCIÓN			273
ESTADO DE CONSERVACION		CAPITAL COMUNAL	
BUENA			29

DESCRIPCION GENERAL

Edificada en un promontorio rocoso, su diseño arquitectónico evoca una barcaza, desde su interior se escucha el sonido de las olas, y sus paredes laterales están construidas con grandes ventanales de vidrio, de forma que se puede observar el mar. Está construida con vigas de eucaliptos en bruto, techumbre de tejas de alerce, estructura principal en piedra laja maciza, y piso con rodela eucaliptos. Su inspirador fue don Paul Barriholet y sus constructores los mismos lugareños del pueblo, excelentes artesanos de la madera y la piedra.

SERVICIO NACIONAL DE TURISMO

ATRATIVOS TURISTICOS 2012
REGION DE COQUIMBO

CODIGO ATRACTIVO

R04855



NOMBRE DEL ATRACTIVO		REGION	
IGLESIA DE PISCO ELQUI		REGIÓN DE COQUIMBO	
JERARQUIA		PROVINCIA	
LOCAL		ELQUI	
CATEGORIA		DIRECCION	
MUSEO O MANIFESTACIÓN CULTURAL			
TIPO DE ATRACTIVO		COMUNA	
OBRA DE ARTE O TÉCNICA		PAIHUANO	
SUBTIPO DEL ATRACTIVO		LOCALIDAD O SECTOR	
ARQUITECTURA		PISCO ELQUI	
DOTACION SERVICIOS BASICOS		ESTACIONALIDAD DE USO	
AGUA POTABLE, ELECTRICIDAD		TODO EL AÑO	
TELEFONO INFORMACION		LOCALIDAD URBANA MAS CERCANA	
(51) 451015		MONTE GRANDE	
		DISTANCIA EN KMS	CAPITAL REGIONAL
			103
		CAPITAL COMUNAL	13
USO TURISTICO		ESTADO DE CONSERVACION	
ACTUAL CON RESTRICCIÓN		BUENA	

DESCRIPCION GENERAL

La antigua localidad de Pisco Elqui, en el Valle del Elqui, cuenta con una hermosa Iglesia, que está ubicada en la plaza del pueblo. Se trata de la Capilla Nuestra Señora del Rosario, y fue construida entre los años 1910 y 1922, de planta en cruz y una alta torre, que es visible desde lejos.

SERVICIO NACIONAL DE TURISMO

ATRATIVOS TURISTICOS 2012
REGION DE COQUIMBO

CODIGO ATRACTIVO

R04856



NOMBRE DEL ATRACTIVO	REGION
IGLESIA DE SAN FRANCISCO DE LA SERENA (MH)	REGIÓN DE COQUIMBO

JERARQUIA	PROVINCIA
NACIONAL	ELQUI

CATEGORIA	DIRECCION
MUSEO O MANIFESTACIÓN CULTURAL	BALMACEDA 640, LA SERENA

TIPO DE ATRACTIVO	COMUNA
OBRA DE ARTE O TÉCNICA	LA SERENA

SUBTIPO DEL ATRACTIVO	LOCALIDAD O SECTOR
ARQUITECTURA	LA SERENA

TIPO DE PROPIEDAD	ESTACIONALIDAD DE USO
PRIVADA	TODO EL AÑO

ADMINISTRACION	LOCALIDAD URBANA MAS CERCANA
PRIVADA	LA SERENA

DOTACION SERVICIOS BASICOS	DISTANCIA CAPITAL REGIONAL	0
AGUA POTABLE, ELECTRICIDAD	EN KMS	
	CAPITAL COMUNAL	0

DEMANDA TURISTICA	TELEFONO INFORMACION
LOCAL, REGIONAL, NACIONAL	(51) 204477

USO TURISTICO	ACTUAL CON RESTRICCIÓN	ESTADO DE CONSERVACION	BUENA
----------------------	------------------------	-------------------------------	-------

DESCRIPCION GENERAL

Declarada Monumento Histórico D.S. 1025 del 14/12/1977. La Iglesia de San Francisco de la Serena es altamente representativa de la arquitectura hispanoamericana de fines de siglo XVI y constituye uno de los más antiguos edificios religiosos de aquella época. Su origen data del año 1563 con el establecimiento de la Orden Franciscana en La Serena. Fray Cristóbal Ravaneda y Juan Torrealba levantan entonces un oratorio y una casa de adobe. En el año 1585 Fray Francisco Medina, Juan Carbero y Francisco Román inician la construcción de la iglesia actual con su frontis barroco, su piedra caliza blanca y sus muros de hasta 1,20 m. de ancho. Se utilizaron arcos de medio punto y contrafuertes.



SERVICIO NACIONAL DE TURISMO

ATRATIVOS TURISTICOS 2012 REGION DE COQUIMBO

CODIGO ATRACTIVO

R04857

NOMBRE DEL ATRACTIVO

IGLESIA DE SAN ISIDRO

REGION

REGIÓN DE COQUIMBO

JERARQUIA

LOCAL

PROVINCIA

ELQUI

CATEGORIA

MUSEO O MANIFESTACIÓN CULTURAL

DIRECCION

A 4 KM DE VICUÑA

TIPO DE ATRACTIVO

OBRA DE ARTE O TÉCNICA

COMUNA

VICUÑA

LOCALIDAD O SECTOR

SAN ISIDRO

TIPO DE PROPIEDAD

PRIVADA

SUBTIPO DEL ATRACTIVO

ARQUITECTURA

ESTACIONALIDAD DE USO

TODO EL AÑO

ADMINISTRACION

PRIVADA

DOTACION SERVICIOS BASICOS

AGUA POTABLE, ELECTRICIDAD

LOCALIDAD URBANA MAS CERCANA

VICUÑA

DEMANDA TURISTICA

LOCAL

TELEFONO INFORMACION

(51) 209103

DISTANCIA EN KMS	CAPITAL REGIONAL	66
	CAPITAL COMUNAL	4

USO TURISTICO ACTUAL CON RESTRICCIÓN**ESTADO DE CONSERVACION** BUENA**DESCRIPCION GENERAL**

Iglesia de piso de madera de algarrobo. En San Isidro estuvo la primera sede de la parroquia de Vicuña.

ATRATIVOS TURISTICOS 2012
REGION DE COQUIMBO

CODIGO ATRACTIVO

R04858



NOMBRE DEL ATRACTIVO

IGLESIA DEL NIÑO JESÚS DE SOTAQUI (MH)

REGION

REGIÓN DE COQUIMBO

JERARQUIA

LOCAL

PROVINCIA

LIMARI

CATEGORIA

MUSEO O MANIFESTACIÓN CULTURAL

DIRECCION

CALLE BILBAO, FRENTE A LA PLAZA, SOTAQUI

TIPO DE ATRACTIVO

OBRA DE ARTE O TÉCNICA

COMUNA

OVALLE

LOCALIDAD O SECTOR

SOTAQUI

TIPO DE PROPIEDAD

PRIVADA

SUBTIPO DEL ATRACTIVO

ARQUITECTURA

ESTACIONALIDAD DE USO

CERRADA

ADMINISTRACION

PRIVADA

DOTACION SERVICIOS BASICOS

AGUA POTABLE, ELECTRICIDAD

LOCALIDAD URBANA MAS CERCANA

OVALLE

DEMANDA TURISTICA

LOCAL

TELEFONO INFORMACION

(53) 623954

DISTANCIA EN KMS	CAPITAL REGIONAL	99
	CAPITAL COMUNAL	11

USO TURISTICO ACTUAL EN RESTAURACIÓN

ESTADO DE CONSERVACION MALA

DESCRIPCION GENERAL

Declarada Monumento Histórico D.S. 1079 del 18/07/2006. La Iglesia de Sotaquí fue construida a fines del S. XIX, es de estilo Corintio y sus tres grandes torres resaltan sobre las rústicas casas del poblado. En 1943 ocurre un terremoto con epicentro en Sotaquí. La Iglesia sufre serios daños siendo reparada por iniciativa de su cura párroco José Steigmeier con cambios importante en su diseño original como la incorporación de dos nuevas torres, un porticado en acceso, además de modificación de transecto y reconstrucción de ábside. En el terremoto de 1997 la Iglesia se vuelve a dañar seriamente, determinándose su cierre para uso público. Se espera su reconstrucción para el año 2011.

SERVICIO NACIONAL DE TURISMO

ATRATIVOS TURISTICOS 2012
REGION DE COQUIMBO

CODIGO ATRACTIVO

R04859



NOMBRE DEL ATRACTIVO

IGLESIA INMACULADA CONCEPCIÓN DE VICUÑA

REGION

REGIÓN DE COQUIMBO

JERARQUIA

NACIONAL

PROVINCIA

ELQUI

CATEGORIA

MUSEO O MANIFESTACIÓN CULTURAL

DIRECCION

GABRIELA MISTRAL 315, VICUÑA

COMUNA

VICUÑA

TIPO DE ATRACTIVO

OBRA DE ARTE O TÉCNICA

LOCALIDAD O SECTOR

VICUÑA

TIPO DE PROPIEDAD

PRIVADA

SUBTIPO DEL ATRACTIVO

ARQUITECTURA

ESTACIONALIDAD DE USO

TODO EL AÑO

ADMINISTRACION

PRIVADA

DOTACION SERVICIOS BASICOS

AGUA POTABLE, ELECTRICIDAD

LOCALIDAD URBANA MAS CERCANA

VICUÑA

DEMANDA TURISTICA

LOCAL, REGIONAL, NACIONAL

TELEFONO INFORMACION

(51) 411235

DISTANCIA EN KMS	CAPITAL REGIONAL	62
	CAPITAL COMUNAL	0

USO TURISTICO ACTUAL CON RESTRICCIÓN

ESTADO DE CONSERVACION BUENA

DESCRIPCION GENERAL

Inaugurada en el año 1909, fue construida en el mismo lugar donde estuvo emplazada la antigua Iglesia de La Merced. En la actual construcción es interesante observar las pinturas en el cielo de su nave principal, ya que corresponde al trabajo realizado por alumnos de la Escuela de Bellas Artes de Santiago, quienes emplearon tierras de colores de provenientes de la zona. Entre sus posesiones cuenta además, con la pila bautismal donde recibiera los primeros óleos la poetisa Gabriela Mistral (1889). De forma esporádica, funciona una sala de exhibición de antiguas imágenes y encerres religiosos empleados en el Valle.

SERVICIO NACIONAL DE TURISMO

ATRATIVOS TURISTICOS 2012
REGION DE COQUIMBO

CODIGO ATRACTIVO

R04860



NOMBRE DEL ATRACTIVO	REGION
IGLESIA LA MERCED EN LA SERENA	REGIÓN DE COQUIMBO

JERARQUIA	PROVINCIA
REGIONAL	ELQUI

CATEGORIA	DIRECCION
MUSEO O MANIFESTACIÓN CULTURAL	BALMACEDA 390, LA SERENA

TIPO DE ATRACTIVO	COMUNA
OBRA DE ARTE O TÉCNICA	LA SERENA

SUBTIPO DEL ATRACTIVO	LOCALIDAD O SECTOR
ARQUITECTURA	LA SERENA

TIPO DE PROPIEDAD
PRIVADA

ADMINISTRACION
PRIVADA

DEMANDA TURISTICA
LOCAL, REGIONAL

ESTACIONALIDAD DE USO
TODO EL AÑO

DOTACION SERVICIOS BASICOS	LOCALIDAD URBANA MAS CERCANA
AGUA POTABLE, ELECTRICIDAD	LA SERENA

TELEFONO INFORMACION	DISTANCIA EN KMS	CAPITAL REGIONAL	0
(51) 211636		CAPITAL COMUNAL	0

USO TURISTICO	ACTUAL CON RESTRICCIÓN	ESTADO DE CONSERVACION	BUENA
----------------------	------------------------	-------------------------------	-------

DESCRIPCION GENERAL

Data de 1709. Construida en piedra, su fachada y torre de estilo gótico es obra de Roberto Parker, 1881.

SERVICIO NACIONAL DE TURISMO

ATRATIVOS TURISTICOS 2012 REGION DE COQUIMBO

CODIGO ATRACTIVO

R04861



NOMBRE DEL ATRACTIVO	IGLESIA SAN AGUSTÍN DE LA SERENA		REGION	REGIÓN DE COQUIMBO
JERARQUIA	REGIONAL		PROVINCIA	ELQUI
CATEGORIA	MUSEO O MANIFESTACIÓN CULTURAL		DIRECCION	CIENFUEGOS 402, LA SERENA
TIPO DE ATRACTIVO	OBRA DE ARTE O TÉCNICA		COMUNA	LA SERENA
TIPO DE PROPIEDAD	PRIVADA		LOCALIDAD O SECTOR	LA SERENA
ADMINISTRACION	PRIVADA		ESTACIONALIDAD DE USO	TODO EL AÑO
DEMANDA TURISTICA	LOCAL, REGIONAL		LOCALIDAD URBANA MAS CERCANA	LA SERENA
SUBTIPO DEL ATRACTIVO	ARQUITECTURA		DISTANCIA EN KMS	CAPITAL REGIONAL 0
DOTACION SERVICIOS BASICOS	AGUA POTABLE, ELECTRICIDAD			CAPITAL COMUNAL 0
TELEFONO INFORMACION	(51) 211788			
USO TURISTICO	ACTUAL CON RESTRICCIÓN		ESTADO DE CONSERVACION	BUENA

DESCRIPCION GENERAL

Templo que perteneció a la Orden Jesuita, su construcción data de 1755, estilo Ecléctico. Iglesia de Piedra y concreto de 3 naves. El Presbiterio tiene a un costado la Capilla y al otro la Sacristía de piedra con bóveda. En 1767 es entregado a la Orden Agustina.

ATRATIVOS TURISTICOS 2012
REGION DE COQUIMBO

CODIGO ATRACTIVO

R04862



NOMBRE DEL ATRACTIVO

IGLESIA SAN ANTONIO DE BARRAZA (MH)

REGION

REGIÓN DE COQUIMBO

JERARQUIA

NACIONAL

PROVINCIA

LIMARI

CATEGORIA

MUSEO O MANIFESTACIÓN CULTURAL

DIRECCION

COMUNA

OVALLE

TIPO DE ATRACTIVO

OBRA DE ARTE O TÉCNICA

LOCALIDAD O SECTOR

BARRAZA

TIPO DE PROPIEDAD

PRIVADA

SUBTIPO DEL ATRACTIVO

ARQUITECTURA

ESTACIONALIDAD DE USO

TODO EL AÑO

ADMINISTRACION

PRIVADA

DOTACION SERVICIOS BASICOS

AGUA POTABLE, ELECTRICIDAD

LOCALIDAD URBANA MAS CERCANA

OVALLE

DEMANDA TURISTICA

LOCAL, REGIONAL, NACIONAL

TELEFONO INFORMACION

(53) 661238

DISTANCIA EN KMS	CAPITAL REGIONAL	118
	CAPITAL COMUNAL	30

USO TURISTICO ACTUAL CON RESTRICCIÓN

ESTADO DE CONSERVACION REGULAR

DESCRIPCION GENERAL

Declarada Monumento Histórico D.S. 1025 del 14/12/1977. La primera edificación con características propias de la época, data de 1648. Resalta de esta construcción una antigua puerta de pino oregón con clavos de cobre elaborados a golpe de martillo, que hoy está en uno de sus costados. A fines del siglo XVII, sin embargo, la iglesia se inunda, en 1691 se reconstruye. Al interior del templo se conservan hermosas imágenes coloniales: la del Patrono de la localidad, San Antonio de Padua, policromía fabricada en madera de balsa, una hermosa talla de Cristo y una imagen de la Virgen del Carmen de bastidor, elaboradas todas en el siglo XVIII.

SERVICIO NACIONAL DE TURISMO

ATRATIVOS TURISTICOS 2012 REGION DE COQUIMBO

CODIGO ATRACTIVO

R04863



NOMBRE DEL ATRACTIVO

IGLESIA DE SANTA INÉS (MH)

REGION

REGIÓN DE COQUIMBO

JERARQUIA

NACIONAL

PROVINCIA

ELQUI

CATEGORIA

MUSEO O MANIFESTACIÓN CULTURAL

DIRECCION

ALMAGRO ESQ MATTA, LA SERENA

COMUNA

LA SERENA

TIPO DE ATRACTIVO

OBRA DE ARTE O TÉCNICA

LOCALIDAD O SECTOR

LA SERENA

TIPO DE PROPIEDAD

PRIVADA

SUBTIPO DEL ATRACTIVO

ARQUITECTURA

ESTACIONALIDAD DE USO

CERRADA

ADMINISTRACION

PRIVADA

DOTACION SERVICIOS BASICOS

AGUA POTABLE, ELECTRICIDAD

LOCALIDAD URBANA MAS CERCANA

LA SERENA

DEMANDA TURISTICA

LOCAL, REGIONAL, NACIONAL

TELEFONO INFORMACION

(51) 206631

DISTANCIA	CAPITAL REGIONAL	0
EN KMS	CAPITAL COMUNAL	0

USO TURISTICO ACTUAL CON RESTRICCIÓN

ESTADO DE CONSERVACION MALA

DESCRIPCION GENERAL

Declarada Monumento Histórico D.S. 933 del 24/11/1977. Fue construida en base a adobe y piedras en el lugar que ocupaba una ermita en el siglo XVII y debido a fuertes movimientos sísmicos su estructura se encuentra seriamente dañada. Hasta 1975 fue utilizada por el servicio religioso, sin embargo, fue abandonada luego del terremoto porque sus dependencias no entregaban condiciones de seguridad, sin embargo ha sido una parada obligada de turistas, que admiran la arquitectura de la iglesia.

SERVICIO NACIONAL DE TURISMO

ATRATIVOS TURISTICOS 2012
REGION DE COQUIMBO

CODIGO ATRACTIVO

R04864



NOMBRE DEL ATRACTIVO	REGION
IGLESIA DE SANTO DOMINGO DE LA SERENA (MH)	REGIÓN DE COQUIMBO

JERARQUIA	PROVINCIA
NACIONAL	ELQUI

CATEGORIA	DIRECCION
MUSEO O MANIFESTACIÓN CULTURAL	GREGORIO CORDOVEZ 235, LA SERENA

TIPO DE ATRACTIVO	COMUNA
OBRA DE ARTE O TÉCNICA	LA SERENA

TIPO DE PROPIEDAD	LOCALIDAD O SECTOR
PRIVADA	LA SERENA

SUBTIPO DEL ATRACTIVO	ESTACIONALIDAD DE USO
ARQUITECTURA	TODO EL AÑO

DOTACION SERVICIOS BASICOS	LOCALIDAD URBANA MAS CERCANA
AGUA POTABLE, ELECTRICIDAD	LA SERENA

TELEFONO INFORMACION	DISTANCIA CAPITAL REGIONAL	0
(51) 211276	EN KMS CAPITAL COMUNAL	0

USO TURISTICO	ACTUAL CON RESTRICCIÓN	ESTADO DE CONSERVACION	BUENA
----------------------	------------------------	-------------------------------	-------

DESCRIPCION GENERAL

Declarada Monumento Histórico D.E. 253 del 16/05/2001. La Iglesia y Convento de Santo Domingo fue construida entre los siglos XVII y XVIII y constituye una de las principales expresiones de arquitectura religiosa colonial de la ciudad. La Iglesia tiene una nave de 45 metros de largo y 9 metros de ancho con un hermoso artesonado de madera. El Altar principal es ocupado por la imagen de Nuestra Señora del Rosario, titular de la Iglesia y los altares laterales por Santo Domingo y San Francisco. Destaca la fachada de piedra, limpia y austera con una gran puerta de madera de Cedro. En la parte superior hay una imagen de la Virgen del Rosario. Se construyó una torre, que fue demolida en 1850.

SERVICIO NACIONAL DE TURISMO

ATRATIVOS TURISTICOS 2012 REGION DE COQUIMBO

CODIGO ATRACTIVO

R04865



NOMBRE DEL ATRACTIVO	IGLESIA VIRGEN DEL CARMEN DE PALO COLORADO EN QUILIMARI		REGION	REGIÓN DE COQUIMBO	
JERARQUIA	LOCAL		PROVINCIA	CHOAPA	
CATEGORIA	MUSEO O MANIFESTACIÓN CULTURAL		DIRECCION		
TIPO DE ATRACTIVO	OBRA DE ARTE O TÉCNICA		COMUNA	LOS VILOS	
TIPO DE PROPIEDAD	PRIVADA		LOCALIDAD O SECTOR	QUILIMARI	
ADMINISTRACION	PRIVADA		ESTACIONALIDAD DE USO	TODO EL AÑO	
DEMANDA TURISTICA	LOCAL		LOCALIDAD URBANA MAS CERCANA	PICHIDANGUI	
SUBTIPO DEL ATRACTIVO	ARQUITECTURA		DISTANCIA EN KMS	CAPITAL REGIONAL	273
DOTACION SERVICIOS BASICOS	AGUA POTABLE, ELECTRICIDAD			CAPITAL COMUNAL	29
TELEFONO INFORMACION	(53) 536195		ESTADO DE CONSERVACION	BUENA	
USO TURISTICO	ACTUAL CON RESTRICCIÓN				

DESCRIPCION GENERAL

Data de 1760. Destaca su altura, anchas murallas y los arcos de las puertas y ventanas. A un costado se alza la torre de 21 metros construida en hormigón armado.

SERVICIO NACIONAL DE TURISMO

ATRATIVOS TURISTICOS 2012 REGION DE COQUIMBO

CODIGO ATRACTIVO

R04866



NOMBRE DEL ATRACTIVO	MERCADO LA RECOVA DE LA SERENA	REGION	REGIÓN DE COQUIMBO
JERARQUIA	NACIONAL	PROVINCIA	ELQUI
CATEGORIA	FOLKLORE	DIRECCION	CIENFUEGOS ESQ. CANTOURNET
TIPO DE ATRACTIVO	FERIA O MERCADO	COMUNA	LA SERENA
TIPO DE PROPIEDAD	PRIVADA	LOCALIDAD O SECTOR	LA SERENA
ADMINISTRACION	PRIVADA	ESTACIONALIDAD DE USO	TODO EL AÑO
DEMANDA TURISTICA	LOCAL, REGIONAL, NACIONAL	LOCALIDAD URBANA MAS CERCANA	LA SERENA
SUBTIPO DEL ATRACTIVO	FERIA O MERCADO	DISTANCIA EN KMS	CAPITAL REGIONAL 0 CAPITAL COMUNAL 0
DOTACION SERVICIOS BASICOS	AGUA POTABLE, ELECTRICIDAD	ESTADO DE CONSERVACION	BUENA
TELEFONO INFORMACION	(51) 213888		

DESCRIPCION GENERAL

Mercado artesanal y gastronómico. Si hay un lugar que puede considerarse el corazón de La Serena, sin duda es La Recova. Uno de los mercados municipales más atractivos del país sorprende al visitante con la diversidad de servicios y productos que en sus 143 locales ofrece. En este sitio se puede encontrar: artesanía en piedra, trabajos de alfarería de las culturas precolombinas inspiradas en la cultura diaguita, figuras en piedra combarbalita, joyas semipreciosas en lapislázuli, tejidos en lana de alpaca, madera guayacán, etc. Además, en el lugar sobresale la oferta de repostería artesanal y cuenta con restaurantes de comida típica.

ATRATIVOS TURISTICOS 2012
REGION DE COQUIMBO

CODIGO ATRACTIVO

R04867



NOMBRE DEL ATRACTIVO

MIRADOR FUERTE COQUIMBO (EX FUERTE LAMBERT)

REGION

REGIÓN DE COQUIMBO

JERARQUIA

LOCAL

PROVINCIA

ELQUI

CATEGORIA

REALIZACIÓN TÉCNICA, CIENTÍFICA O ARTÍSTICA CONTEMPORÁNEA

DIRECCION

REGIMIENTO COQUIMBO S/N

TIPO DE ATRACTIVO

OBRA DE ARTE O TÉCNICA

COMUNA

COQUIMBO

LOCALIDAD O SECTOR

GUAYACÁN

TIPO DE PROPIEDAD

PÚBLICA

SUBTIPO DEL ATRACTIVO

ARQUITECTURA

ESTACIONALIDAD DE USO

TODO EL AÑO

ADMINISTRACION

PÚBLICA

DOTACION SERVICIOS BASICOS

AGUA POTABLE, ELECTRICIDAD

LOCALIDAD URBANA MAS CERCANA

COQUIMBO

DEMANDA TURISTICA

LOCAL

TELEFONO INFORMACION

(51) 320736

DISTANCIA EN KMS	CAPITAL REGIONAL	14
	CAPITAL COMUNAL	2

USO TURISTICO ACTUAL

ESTADO DE CONSERVACION BUENA

DESCRIPCION GENERAL

El Fuerte Lambert (también conocido como Fuerte Coquimbo) es una fortificación existente en la ciudad de Coquimbo, específicamente en el cerro Castillo del Carmen, en el sector denominado Punta Pelícanos. La primera fortificación realizada en el sector fue instalada en 1865, cuando se establecieron dos cañones pequeños para defender la bahía de Coquimbo durante la Guerra con España. Dichos cañones fueron posteriormente retirados por orden del intendente. Un nuevo fuerte fue construido en el mismo sector en 1879 por el empresario Carlos Lambert como manera de proteger al puerto de Coquimbo ante los posibles ataques de barcos peruanos durante la Guerra del Pacífico.

SERVICIO NACIONAL DE TURISMO

ATRATIVOS TURISTICOS 2012 REGION DE COQUIMBO

CODIGO ATRACTIVO

R04868



NOMBRE DEL ATRACTIVO	REGION
MIRADOR LOS NAVEGANTES	REGIÓN DE COQUIMBO

JERARQUIA	PROVINCIA
LOCAL	ELQUI

CATEGORIA	DIRECCION
REALIZACIÓN TÉCNICA, CIENTÍFICA O ARTÍSTICA CONTEMPORÁNEA	

TIPO DE ATRACTIVO	COMUNA
OBRA DE ARTE O TÉCNICA	COQUIMBO

SUBTIPO DEL ATRACTIVO	LOCALIDAD O SECTOR
ARQUITECTURA	LA PAMPILLA

TIPO DE PROPIEDAD	ESTACIONALIDAD DE USO
PÚBLICA	TODO EL AÑO

ADMINISTRACION	LOCALIDAD URBANA MAS CERCANA
PÚBLICA	COQUIMBO

DOTACION SERVICIOS BASICOS	DISTANCIA EN KMS	CAPITAL REGIONAL	14
AGUA POTABLE, ELECTRICIDAD		CAPITAL COMUNAL	2

TELEFONO INFORMACION	
(51) 313971	

TIPO DE PROPIEDAD
PÚBLICA
ADMINISTRACION
PÚBLICA
DEMANDA TURISTICA
LOCAL

USO TURISTICO	ACTUAL	ESTADO DE CONSERVACION	BUENA
----------------------	--------	-------------------------------	-------

DESCRIPCION GENERAL

El Mirador de Los Navegantes presenta una hermosa vista panorámica de la Bahía de La Herradura y el Muelle de Guayacán por un lado y del otro la inmensidad del Océano Pacífico. Su construcción es un homenaje del pueblo de Coquimbo a los numerosos navegantes que visitaron nuestras costas en siglos pasados.

SERVICIO NACIONAL DE TURISMO

ATRATIVOS TURISTICOS 2012
REGION DE COQUIMBO

CODIGO ATRACTIVO

R04869



NOMBRE DEL ATRACTIVO	REGION
MIRADOR COLINA EL PINO	REGIÓN DE COQUIMBO

JERARQUIA	PROVINCIA
LOCAL	ELQUI

CATEGORIA	DIRECCION
REALIZACIÓN TÉCNICA, CIENTÍFICA O ARTÍSTICA CONTEMPORÁNEA	CISTERNAS ESQUINA AMUNATEGUI, LA SERENA

TIPO DE ATRACTIVO	COMUNA
OBRA DE ARTE O TÉCNICA	LA SERENA

TIPO DE ATRACTIVO	LOCALIDAD O SECTOR
OBRA DE ARTE O TÉCNICA	LA SERENA

TIPO DE PROPIEDAD
PRIVADA

SUBTIPO DEL ATRACTIVO	ESTACIONALIDAD DE USO
ARQUITECTURA	TODO EL AÑO

ADMINISTRACION
PRIVADA

DOTACION SERVICIOS BASICOS	LOCALIDAD URBANA MAS CERCANA
AGUA POTABLE, ELECTRICIDAD	LA SERENA

DEMANDA TURISTICA
LOCAL

TELEFONO INFORMACION	DISTANCIA EN KMS	CAPITAL REGIONAL	0
(51) 206631		CAPITAL COMUNAL	0

USO TURISTICO	ACTUAL	ESTADO DE CONSERVACION	BUENA
----------------------	--------	-------------------------------	-------

DESCRIPCION GENERAL

Colina que se alza con dominio a La Serena y Bahía de Coquimbo. También es sede del campus Andrés Bello de la Universidad de La Serena. Resalta la arquitectura de la Casa Central de la universidad y miradores. Esta colina acoge también las administraciones de los observatorios de Cerro Las Campanas y Cerro Tololo.

SERVICIO NACIONAL DE TURISMO

ATRATIVOS TURISTICOS 2012
REGION DE COQUIMBO

CODIGO ATRACTIVO

R04870



NOMBRE DEL ATRACTIVO	MUSEO ARQUEOLÓGICO DE LA SERENA (MH)	REGION	REGIÓN DE COQUIMBO
JERARQUIA	NACIONAL	PROVINCIA	ELQUI
CATEGORIA	MUSEO O MANIFESTACIÓN CULTURAL	DIRECCION	CORDOVEZ ESQ. CIENFUEGOS, LA SERENA
TIPO DE ATRACTIVO	MUSEO	COMUNA	LA SERENA
TIPO DE PROPIEDAD	PÚBLICA	LOCALIDAD O SECTOR	LA SERENA
ADMINISTRACION	PÚBLICA	ESTACIONALIDAD DE USO	TODO EL AÑO
DEMANDA TURISTICA	LOCAL, REGIONAL, NACIONAL	LOCALIDAD URBANA MAS CERCANA	LA SERENA
SUBTIPO DEL ATRACTIVO	MUSEO	DISTANCIA EN KMS	CAPITAL REGIONAL 0 CAPITAL COMUNAL 0
DOTACION SERVICIOS BASICOS	AGUA POTABLE, ELECTRICIDAD	ESTADO DE CONSERVACION	BUENA
TELEFONO INFORMACION	(51) 224492		

DESCRIPCION GENERAL

Declarado Monumento Histórico D.S. 192 del 07/05/1987 (todas las colecciones de los museos DIBAM). Fue inaugurado en 1946. Dispone de valiosas colecciones arqueológicas de las culturas de Atacama y Coquimbo (Molles y Diaguitas). Además, resguarda un monumental moai de la cultura Rapa Nui en una sala dedicada a la Isla de Pascua; y hay testimonios de las manifestaciones rupestres ubicadas en el área de Los Pelambres, al interior de Salamanca, en el Valle del Choapa. Al interior del Museo Arqueológico también existe una biblioteca antropológica e histórica, la cual conserva desde antiguos manuscritos coloniales hasta periódicos de inicios del Siglo XX editados en la zona.

ATRATIVOS TURISTICOS 2012
REGION DE COQUIMBO

CODIGO ATRACTIVO

R04871



NOMBRE DEL ATRACTIVO

MUSEO ARQUEOLÓGICO DEL LIMARI

REGION

REGIÓN DE COQUIMBO

JERARQUIA

REGIONAL

PROVINCIA

LIMARI

CATEGORIA

MUSEO O MANIFESTACIÓN CULTURAL

DIRECCION

COVARRUBIAS ESQ ANTOFAGASTA, OVALLE

COMUNA

OVALLE

TIPO DE ATRACTIVO

MUSEO

LOCALIDAD O SECTOR

OVALLE

TIPO DE PROPIEDAD

PÚBLICA

SUBTIPO DEL ATRACTIVO

MUSEO

ESTACIONALIDAD DE USO

TODO EL AÑO

ADMINISTRACION

PÚBLICA

DOTACION SERVICIOS BASICOS

AGUA POTABLE, ELECTRICIDAD

LOCALIDAD URBANA MAS CERCANA

OVALLE

DEMANDA TURISTICA

LOCAL, REGIONAL

TELEFONO INFORMACION

(53) 433680

DISTANCIA EN KMS	CAPITAL REGIONAL	88
	CAPITAL COMUNAL	0

USO TURISTICO ACTUAL

ESTADO DE CONSERVACION BUENA

DESCRIPCION GENERAL

Se ubica al interior de la ex-Estación de Ferrocarriles de Ovalle, actualmente denominado Centro Cultural Guillermo Durruty Álvarez. El Museo del Limarí fue creado por la Sociedad Arqueológica de Ovalle el 17 de septiembre de 1963, con el nombre inicial de Museo Arqueológico de Ovalle. En ese entonces se exhibía la colección de objetos donados por el doctor Guillermo Durruty Álvarez, así como otros objetos precolombinos encontrados en excavaciones arqueológicas locales. Con el correr de los años, la Sociedad Arqueológica de Ovalle quiso dar mayor protección al museo, lo que motivó su transferencia a la Dirección de Bibliotecas, Archivos y Museos.

ATRATIVOS TURISTICOS 2012
REGION DE COQUIMBO

CODIGO ATRACTIVO

R04872



NOMBRE DEL ATRACTIVO

MUSEO BIBLIOTECA Y CASA DE GABRIELA MISTRAL (MH)

REGION

REGIÓN DE COQUIMBO

JERARQUIA

NACIONAL

PROVINCIA

ELQUI

CATEGORIA

MUSEO O MANIFESTACIÓN CULTURAL

DIRECCION

GABRIELA MISTRAL 750 ESQ. RIQUELME

COMUNA

VICUÑA

TIPO DE ATRACTIVO

MUSEO

LOCALIDAD O SECTOR

VICUÑA

TIPO DE PROPIEDAD

PÚBLICA

SUBTIPO DEL ATRACTIVO

MUSEO

ESTACIONALIDAD DE USO

TODO EL AÑO

ADMINISTRACION

PÚBLICA

DOTACION SERVICIOS BASICOS

AGUA POTABLE, ELECTRICIDAD

LOCALIDAD URBANA MAS CERCANA

VICUÑA

DEMANDA TURISTICA

LOCAL, REGIONAL, NACIONAL

TELEFONO INFORMACION

(51) 411223

DISTANCIA EN KMS	CAPITAL REGIONAL	62
	CAPITAL COMUNAL	0

USO TURISTICO ACTUAL

ESTADO DE CONSERVACION BUENA

DESCRIPCION GENERAL

Declarado Monumento Histórico D.S. 192 del 07/05/1987 (todas las colecciones de los museos DIBAM) y D.S.5309 del 31/05/1969 (casa donde nació Gabriela Mistral). El Museo fue inaugurado el 18 de septiembre de 1957. El edificio actual del Museo fue construido en el huerto que albergaba la antigua casa de Gabriela Mistral, correspondiéndole al arquitecto Oscar Mac-Clure Álamos su concepción y diseño, el cual caracteriza la poesía mistraliana: piedra, sol, río, montaña, luminosidad. Fue inaugurado el 13 de noviembre de 1971. A la entrada del recinto existe una ambientación de la casa natal, que mantiene las mismas dimensiones y estilo de la construcción original, la cual ha sido alhajada con objetos de la

SERVICIO NACIONAL DE TURISMO

ATRATIVOS TURISTICOS 2012
REGION DE COQUIMBO

CODIGO ATRACTIVO

R04873



NOMBRE DEL ATRACTIVO

MUSEO DE ARTE RELIGIOSO

REGION

REGIÓN DE COQUIMBO

JERARQUIA

REGIONAL

PROVINCIA

ELQUI

CATEGORIA

MUSEO O MANIFESTACIÓN CULTURAL

DIRECCION

LOS CARRERA 450, LA SERENA

COMUNA

LA SERENA

TIPO DE ATRACTIVO

MUSEO

LOCALIDAD O SECTOR

LA SERENA

TIPO DE PROPIEDAD

PRIVADA

SUBTIPO DEL ATRACTIVO

MUSEO

ESTACIONALIDAD DE USO

TODO EL AÑO

ADMINISTRACION

PRIVADA

DOTACION SERVICIOS BASICOS

AGUA POTABLE, ELECTRICIDAD

LOCALIDAD URBANA MAS CERCANA

LA SERENA

DEMANDA TURISTICA

LOCAL, REGIONAL

TELEFONO INFORMACION

(51) 225388

DISTANCIA	CAPITAL REGIONAL	0
EN KMS	CAPITAL COMUNAL	0

USO TURISTICO ACTUAL

ESTADO DE CONSERVACION BUENA

DESCRIPCION GENERAL

Ubicado en el interior de la Iglesia San Francisco, perteneciendo a la Orden Franciscana de La Serena. En su interior existe una colección de imaginería religiosa y objetos de culto correspondientes a la Colonia. La mayoría de tales objetos provienen de la escuelas Cuzqueñas y Quiteñas.

SERVICIO NACIONAL DE TURISMO

ATRATIVOS TURISTICOS 2012
REGION DE COQUIMBO

CODIGO ATRACTIVO

R04874



NOMBRE DEL ATRACTIVO		REGION	
MUSEO SANTUARIO DE ANDACOLLO		REGIÓN DE COQUIMBO	
JERARQUIA		PROVINCIA	
REGIONAL		ELQUI	
CATEGORIA		DIRECCION	
MUSEO O MANIFESTACIÓN CULTURAL		JOSÉ TOMAS URMENETA S/N	
TIPO DE ATRACTIVO		COMUNA	
MUSEO		ANDACOLLO	
TIPO DE PROPIEDAD		LOCALIDAD O SECTOR	
PRIVADA		ANDACOLLO	
ADMINISTRACION		ESTACIONALIDAD DE USO	
PRIVADA		TODO EL AÑO	
DEMANDA TURISTICA		LOCALIDAD URBANA MAS CERCANA	
LOCAL, REGIONAL		ANDACOLLO	
SUBTIPO DEL ATRACTIVO		DISTANCIA EN KMS	
MUSEO		CAPITAL REGIONAL 54	
DOTACION SERVICIOS BASICOS		CAPITAL COMUNAL	
AGUA POTABLE, ELECTRICIDAD		0	
TELEFONO INFORMACION		ESTADO DE CONSERVACION	
(51) 431525		BUENA	

USO TURISTICO ACTUAL

DESCRIPCION GENERAL

Es parte del Santuario de Andacollo. Está formado por los recuerdos que los peregrinos han dejado como agradecimiento. En el pasillo de entrada están las vitrinas que contienen los rosarios entregados por cada familia del pueblo al cumplirse los 100 años de la coronación, 2001. También se encuentran varias salas dedicadas a los Obispos de La Serena, a los misioneros Claretianos que desde 1900 son responsables del Santuario y a los bailes religiosos. La "Capilla del Indio", donde se recuerda el encuentro de la Imagen; otra sala donde se aprecian las vestiduras de fiesta de la Virgen, los regalos de China cuando era imperio y un ornamento para la misa bordado por la reina Isabel II de España en el siglo XIX.

SERVICIO NACIONAL DE TURISMO

ATRATIVOS TURISTICOS 2012
REGION DE COQUIMBO

CODIGO ATRACTIVO

R04875



NOMBRE DEL ATRACTIVO	MUSEO CASA ESCUELA RURAL DE MONTEGRANDE (MH)	REGION	REGIÓN DE COQUIMBO
JERARQUIA	NACIONAL	PROVINCIA	ELQUI
CATEGORIA	MUSEO O MANIFESTACIÓN CULTURAL	DIRECCION	CALLE PRINCIPAL S/N
TIPO DE ATRACTIVO	MUSEO	COMUNA	PAIHUANO
TIPO DE PROPIEDAD	PÚBLICA	LOCALIDAD O SECTOR	MONTEGRANDE
ADMINISTRACION	PÚBLICA	ESTACIONALIDAD DE USO	TODO EL AÑO
DEMANDA TURISTICA	LOCAL, REGIONAL, NACIONAL	LOCALIDAD URBANA MAS CERCANA	MONTE GRANDE
SUBTIPO DEL ATRACTIVO	MUSEO	DISTANCIA EN KMS	CAPITAL REGIONAL 99 CAPITAL COMUNAL 9
DOTACION SERVICIOS BASICOS	AGUA POTABLE, ELECTRICIDAD	ESTADO DE CONSERVACION	BUENA
TELEFONO INFORMACION	(51) 451015		

DESCRIPCION GENERAL

Declarada Monumento Histórico D.S. 2174 del 24/08/1979. La poetisa vivió en este pueblo entre los tres y los nueve años. La casa donde vivía con su familia, llamada hoy día « casa de Gabriela Mistral » era muy sencilla, una pequeña construcción de adobe de un piso, típica del sector, enclavada en la falda de un cerro. En una pieza de unos 20 metros cuadrados estaba la sala de clases donde trabajaba la hermana mayor, llamada Emelina, que era maestra primaria y jefa del Correo. La segunda pieza, más pequeña, era el dormitorio de la familia. La casa posee también un patio estrecho y largo con hermosos árboles y vista al río.

SERVICIO NACIONAL DE TURISMO

**ATRATIVOS TURISTICOS 2012
 REGION DE COQUIMBO**

CODIGO ATRACTIVO

R04876



NOMBRE DEL ATRACTIVO

MUSEO DE SITIO DOMO CULTURA ANIMAS

REGION

REGIÓN DE COQUIMBO

JERARQUIA

LOCAL

PROVINCIA

ELQUI

CATEGORIA

MUSEO O MANIFESTACIÓN CULTURAL

DIRECCION

LAS HERAS S/N, COQUIMBO

COMUNA

COQUIMBO

TIPO DE ATRACTIVO

MUSEO

LOCALIDAD O SECTOR

COQUIMBO

TIPO DE PROPIEDAD

PÚBLICA

SUBTIPO DEL ATRACTIVO

MUSEO

ESTACIONALIDAD DE USO

TODO EL AÑO

ADMINISTRACION

PÚBLICA

DOTACION SERVICIOS BASICOS

AGUA POTABLE, ELECTRICIDAD

LOCALIDAD URBANA MAS CERCANA

COQUIMBO

DEMANDA TURISTICA

LOCAL

TELEFONO INFORMACION

(51) 317006

DISTANCIA EN KMS	CAPITAL REGIONAL	12
	CAPITAL COMUNAL	0

USO TURISTICO ACTUAL

ESTADO DE CONSERVACION BUENA

DESCRIPCION GENERAL

Debe su nombre a la cultura Ánimas, precursora de la cultura Diaguita que habitó el norte chico de Chile entre 900 y 1200 a.C., y de la cual se encontraron restos durante unas excavaciones en el sector. Se encuentra en la Plaza Gabriela Mistral, contigua a la Plaza de Armas de Coquimbo, y su entrada es liberada. En 2004, se decide remodelar la Plaza Gabriela Mistral, construyendo un domo que albergaría en su interior un centro cultural y que reemplazaría al abandonado Museo de Sitio. El Domo Cultura Ánimas fue inaugurado en 2005, y actualmente posee una pequeña biblioteca, un auditorio, y una sala principal, donde se exhibe una reproducción de los entierros encontrados en 1981.

ATRATIVOS TURISTICOS 2012
REGION DE COQUIMBO

CODIGO ATRACTIVO

R04877



NOMBRE DEL ATRACTIVO

MUSEO ENTOMOLÓGICO E HISTORIA NATURAL

REGION

REGIÓN DE COQUIMBO

JERARQUIA

REGIONAL

PROVINCIA

ELQUI

CATEGORIA

MUSEO O MANIFESTACIÓN CULTURAL

DIRECCION

CHACABUCO 334, VICUÑA

COMUNA

VICUÑA

TIPO DE ATRACTIVO

MUSEO

LOCALIDAD O SECTOR

VICUÑA

TIPO DE PROPIEDAD

PRIVADA

SUBTIPO DEL ATRACTIVO

MUSEO

ESTACIONALIDAD DE USO

TODO EL AÑO

ADMINISTRACION

PRIVADA

DOTACION SERVICIOS BASICOS

AGUA POTABLE, ELECTRICIDAD

LOCALIDAD URBANA MAS CERCANA

VICUÑA

DEMANDA TURISTICA

LOCAL, REGIONAL

TELEFONO INFORMACION

(09) 3237177

DISTANCIA EN KMS	CAPITAL REGIONAL	62
	CAPITAL COMUNAL	0

USO TURISTICO ACTUAL

ESTADO DE CONSERVACION BUENA

DESCRIPCION GENERAL

Posee una colección con más de 26.000 piezas dividida en distintas áreas: entomología, paleontología, malacología y ornitología. Se ha formado por más de 20 años por Guido Castillo. Posee la colección privada de insectos más grande de Chile albergando fósiles, mariposas, escarabajos, caracolas, aves del valle entre otras especies.

SERVICIO NACIONAL DE TURISMO

ATRATIVOS TURISTICOS 2012
REGION DE COQUIMBO

CODIGO ATRACTIVO

R04878



NOMBRE DEL ATRACTIVO	REGION
MUSEO EL SOLAR DE LOS MADARIAGA	REGIÓN DE COQUIMBO

JERARQUIA	PROVINCIA
LOCAL	ELQUI

CATEGORIA	DIRECCION
MUSEO O MANIFESTACIÓN CULTURAL	GABRIELA MISTRAL 683

TIPO DE ATRACTIVO	COMUNA
MUSEO	VICUÑA

TIPO DE ATRACTIVO	LOCALIDAD O SECTOR
MUSEO	VICUÑA

TIPO DE PROPIEDAD
PRIVADA

SUBTIPO DEL ATRACTIVO	ESTACIONALIDAD DE USO
MUSEO	ENERO Y FEBRERO

ADMINISTRACION
PRIVADA

DOTACION SERVICIOS BASICOS	LOCALIDAD URBANA MAS CERCANA
AGUA POTABLE, ELECTRICIDAD	VICUÑA

DEMANDA TURISTICA
LOCAL

TELEFONO INFORMACION	DISTANCIA EN KMS	CAPITAL REGIONAL	62
(51) 411220	CAPITAL COMUNAL		0

USO TURISTICO	ACTUAL	ESTADO DE CONSERVACION	BUENA
----------------------	--------	-------------------------------	-------

DESCRIPCION GENERAL

Una antigua casona que data del siglo XIX y que perteneció a la familia Madariaga, funciona como museo desde 1991, a cargo de Sylvia Cortés Madariaga, nieta de José Gregorio Madariaga. La casona conserva el mobiliario, adornos y objetos diversos que pertenecieron a la familia, permitiendo al visitante no sólo admirar su belleza sino trasladarse en el tiempo y contemplar muy de cerca cómo era la vida de una familia de clase media en aquella época.



SERVICIO NACIONAL DE TURISMO

ATRATIVOS TURISTICOS 2012 REGION DE COQUIMBO

CODIGO ATRACTIVO

R04879

NOMBRE DEL ATRACTIVO

MUSEO HISTÓRICO DE ELQUI

REGION

REGIÓN DE COQUIMBO

JERARQUIA

REGIONAL

PROVINCIA

ELQUI

CATEGORIA

MUSEO O MANIFESTACIÓN CULTURAL

DIRECCION

PRAT 90, VICUÑA

TIPO DE ATRACTIVO

MUSEO

COMUNA

VICUÑA

LOCALIDAD O SECTOR

VICUÑA

TIPO DE PROPIEDAD

PRIVADA

SUBTIPO DEL ATRACTIVO

MUSEO

ESTACIONALIDAD DE USO

TODO EL AÑO

ADMINISTRACION

PRIVADA

DOTACION SERVICIOS BASICOS

AGUA POTABLE, ELECTRICIDAD

LOCALIDAD URBANA MAS CERCANA

VICUÑA

DEMANDA TURISTICA

LOCAL, REGIONAL

TELEFONO INFORMACION

(09) 8353829

DISTANCIA EN KMS	CAPITAL REGIONAL	62
	CAPITAL COMUNAL	0

USO TURISTICO ACTUAL**ESTADO DE CONSERVACION** BUENA**DESCRIPCION GENERAL**

Museo habilitado en una antigua casa de arquitectura tradicional de la zona. Conserva una colección de cerámica, con valiosos objetos de la cultura Diaguita, piezas domésticas de los siglos XIX y XX y una serie de fotografías antiguas.

SERVICIO NACIONAL DE TURISMO

ATRATIVOS TURISTICOS 2012
REGION DE COQUIMBO

CODIGO ATRACTIVO

R04880



NOMBRE DEL ATRACTIVO

MUSEO MINERALÓGICO IGNACIO DOMEYKO

REGION

REGIÓN DE COQUIMBO

JERARQUIA

NACIONAL

PROVINCIA

ELQUI

CATEGORIA

MUSEO O MANIFESTACIÓN CULTURAL

DIRECCION

COMUNA

LA SERENA

TIPO DE ATRACTIVO

MUSEO

LOCALIDAD O SECTOR

LA SERENA

TIPO DE PROPIEDAD

PÚBLICA

SUBTIPO DEL ATRACTIVO

MUSEO

ESTACIONALIDAD DE USO

TODO EL AÑO

ADMINISTRACION

PÚBLICA

DOTACION SERVICIOS BASICOS

AGUA POTABLE, ELECTRICIDAD

LOCALIDAD URBANA MAS CERCANA

LA SERENA

DEMANDA TURISTICA

LOCAL, REGIONAL, NACIONAL

TELEFONO INFORMACION

(51) 204096

DISTANCIA	CAPITAL REGIONAL	0
EN KMS	CAPITAL COMUNAL	0

USO TURISTICO ACTUAL

ESTADO DE CONSERVACION BUENA

DESCRIPCION GENERAL

Reúne alrededor de 7.000 muestras mineralógicas provenientes de distritos mineros situados en distintos puntos del país y del extranjero. Entre las piezas más interesantes se pueden apreciar los Rosicleres de plata de Chañarcillo, Rubíes de la India, Diamantes de Brasil y África, Lapislázulis de Chile, meteoritos, fósiles y rocas que componen la corteza terrestre y minerales auríferos únicos del yacimiento El Indio. Pertenece a la Universidad de La Serena, dependiente del Departamento de Ingeniería de Minas de la Facultad de Ingeniería.

SERVICIO NACIONAL DE TURISMO

ATRATIVOS TURISTICOS 2012
REGION DE COQUIMBO

CODIGO ATRACTIVO

R04881



NOMBRE DEL ATRACTIVO	REGION
PARQUE EL OASIS DE ANDACOLLO	REGIÓN DE COQUIMBO

JERARQUIA	PROVINCIA
LOCAL	ELQUI

CATEGORIA	DIRECCION
REALIZACIÓN TÉCNICA, CIENTÍFICA O ARTÍSTICA CONTEMPORÁNEA	

TIPO DE ATRACTIVO	COMUNA
OBRA DE ARTE O TÉCNICA	ANDACOLLO

SUBTIPO DEL ATRACTIVO	LOCALIDAD O SECTOR
REALIZACIÓN URBANA	ANDACOLLO

DOTACION SERVICIOS BASICOS	ESTACIONALIDAD DE USO
AGUA POTABLE, ELECTRICIDAD	TODO EL AÑO

TELEFONO INFORMACION	LOCALIDAD URBANA MAS CERCANA
(51) 337900	ANDACOLLO

TIPO DE PROPIEDAD	DISTANCIA EN KMS	CAPITAL REGIONAL	54
PÚBLICA		CAPITAL COMUNAL	0

ADMINISTRACION	ESTADO DE CONSERVACION
PÚBLICA	BUENA

TIPO DE PROPIEDAD
PÚBLICA

ADMINISTRACION
PÚBLICA

DEMANDA TURISTICA
LOCAL

USO TURISTICO	ACTUAL
----------------------	--------

ESTADO DE CONSERVACION	BUENA
-------------------------------	-------

DESCRIPCION GENERAL

Cuenta con piscina, sitios de picnic, multicanchas, áreas verdes, estacionamientos y servicios básicos.

SERVICIO NACIONAL DE TURISMO

ATRATIVOS TURISTICOS 2012 REGION DE COQUIMBO

CODIGO ATRACTIVO

R04882



NOMBRE DEL ATRACTIVO	REGION
PARQUE MUNICIPAL GABRIEL COLL DALMAU	REGIÓN DE COQUIMBO

JERARQUIA	PROVINCIA
LOCAL	ELQUI

CATEGORIA	DIRECCION
REALIZACIÓN TÉCNICA, CIENTÍFICA O ARTÍSTICA CONTEMPORÁNEA	AVDA. 18 SEPTIEMBRE ESQ. CISTERNAS

TIPO DE ATRACTIVO	COMUNA
OBRA DE ARTE O TÉCNICA	LA SERENA

SUBTIPO DEL ATRACTIVO	LOCALIDAD O SECTOR
REALIZACIÓN URBANA	LA SERENA

TIPO DE PROPIEDAD
PÚBLICA

ADMINISTRACION
PÚBLICA

DEMANDA TURISTICA
LOCAL

DOTACION SERVICIOS BASICOS	LOCALIDAD URBANA MAS CERCANA
AGUA POTABLE, ELECTRICIDAD	LA SERENA

TELEFONO INFORMACION	DISTANCIA EN KMS	CAPITAL REGIONAL	0
(51) 206631		CAPITAL COMUNAL	0

USO TURISTICO	ACTUAL	ESTADO DE CONSERVACION	BUENA
----------------------	--------	-------------------------------	-------

DESCRIPCION GENERAL

El Parque Municipal Gabriel Coll Dalmau es un parque perteneciente a la Municipalidad de La Serena. Lugar ideal para disfrutar en familia. Actualmente es un lugar de áreas verdes con juegos infantiles, asaderas y senderos para la realización de caminatas recreativas, además de una Medialuna donde se realizan Clasificatorias del Campeonato Nacional de Rodeo y rodeos.

SERVICIO NACIONAL DE TURISMO

ATRATIVOS TURISTICOS 2012 REGION DE COQUIMBO

CODIGO ATRACTIVO

R04883



NOMBRE DEL ATRACTIVO

PARQUE JAPONÉS O JARDÍN DEL CORAZÓN

REGION

REGIÓN DE COQUIMBO

JERARQUIA

REGIONAL

PROVINCIA

ELQUI

CATEGORIA

REALIZACIÓN TÉCNICA, CIENTÍFICA O
ARTÍSTICA CONTEMPORÁNEA

DIRECCION

AVDA. PEDRO PABLO MUÑOZ S/N

COMUNA

LA SERENA

TIPO DE ATRACTIVO

OBRA DE ARTE O TÉCNICA

LOCALIDAD O SECTOR

LA SERENA

TIPO DE PROPIEDAD

PÚBLICA- PRIVADA

SUBTIPO DEL ATRACTIVO

REALIZACIÓN URBANA

ESTACIONALIDAD DE USO

TODO EL AÑO

ADMINISTRACION

PÚBLICA- PRIVADA

DOTACION SERVICIOS BASICOS

AGUA POTABLE, ELECTRICIDAD

LOCALIDAD URBANA MAS CERCANA

LA SERENA

DEMANDA TURISTICA

LOCAL, REGIONAL

TELEFONO INFORMACION

(51) 217013

DISTANCIA	CAPITAL REGIONAL	0
EN KMS	CAPITAL COMUNAL	0

USO TURISTICO ACTUAL

ESTADO DE CONSERVACION BUENA

DESCRIPCION GENERAL

El Parque Japonés fue diseñado y construido en una superficie de aproximadamente 26 mil metros cuadrados de terreno, donde se destacan lagunas, islas, cascadas y símbolos japoneses, en que se han empleado modernas técnicas y diseños. Este jardín fue construido a fin de que la cultura japonesa sea conocida y disfrutada por los ciudadanos chilenos, como un signo de unión de dos pueblos que están ligados por lazos culturales y comerciales, confirmando con ello la hermandad de La Serena con la ciudad de Tenri, Japón oficializada en el año 1966. Su construcción se caracteriza por extensas losas de hormigón en la cascada, plantación de delicadas plantas exóticas, grandes rocas.

SERVICIO NACIONAL DE TURISMO

ATRATIVOS TURISTICOS 2012 REGION DE COQUIMBO

CODIGO ATRACTIVO

R04884



NOMBRE DEL ATRACTIVO
 PARQUE OHIGGINS DE COQUIMBO

REGION
 REGIÓN DE COQUIMBO

JERARQUIA
 LOCAL

PROVINCIA
 ELQUI

CATEGORIA
 REALIZACIÓN TÉCNICA, CIENTÍFICA O
 ARTÍSTICA CONTEMPORÁNEA

DIRECCION
 AVDA. COSTANERA S/N

TIPO DE ATRACTIVO
 OBRA DE ARTE O TÉCNICA

COMUNA
 COQUIMBO

SUBTIPO DEL ATRACTIVO
 REALIZACIÓN URBANA

LOCALIDAD O SECTOR
 COQUIMBO

TIPO DE PROPIEDAD
 PÚBLICA

ADMINISTRACION
 PÚBLICA

DEMANDA TURISTICA
 LOCAL

ESTACIONALIDAD DE USO
 TODO EL AÑO

LOCALIDAD URBANA MAS CERCANA
 COQUIMBO

DOTACION SERVICIOS BASICOS
 AGUA POTABLE, ELECTRICIDAD

TELEFONO INFORMACION (51) 313971	DISTANCIA CAPITAL REGIONAL	12
	EN KMS CAPITAL COMUNAL	0

USO TURISTICO ACTUAL

ESTADO DE CONSERVACION BUENA

DESCRIPCION GENERAL

Ubicado en la costanera de Coquimbo, posee un anfiteatro, paseos peatonales y pueblo de artesanos.

SERVICIO NACIONAL DE TURISMO

**ATRATIVOS TURISTICOS 2012
 REGION DE COQUIMBO**

CODIGO ATRACTIVO

R04885



NOMBRE DEL ATRACTIVO	REGION
PARQUE PEDRO DE VALDIVIA	REGIÓN DE COQUIMBO

JERARQUIA	PROVINCIA
LOCAL	ELQUI

CATEGORIA	DIRECCION
REALIZACIÓN TÉCNICA, CIENTÍFICA O ARTÍSTICA CONTEMPORÁNEA	AVDA. PEDRO PABLO MUÑOZ S/N

TIPO DE ATRACTIVO	COMUNA
OBRA DE ARTE O TÉCNICA	LA SERENA

SUBTIPO DEL ATRACTIVO	LOCALIDAD O SECTOR
REALIZACIÓN URBANA	LA SERENA

DOTACION SERVICIOS BASICOS	ESTACIONALIDAD DE USO
AGUA POTABLE, ELECTRICIDAD	TODO EL AÑO

TELEFONO INFORMACION	LOCALIDAD URBANA MAS CERCANA
(51) 206631	LA SERENA

TIPO DE PROPIEDAD	DISTANCIA EN KMS	CAPITAL REGIONAL	0
PÚBLICA		CAPITAL COMUNAL	0

ADMINISTRACION	USO TURISTICO	ESTADO DE CONSERVACION
PÚBLICA	ACTUAL	BUENA

TIPO DE PROPIEDAD
PÚBLICA

ADMINISTRACION
PÚBLICA

DEMANDA TURISTICA
LOCAL

DESCRIPCION GENERAL

El parque cuenta con áreas ideales para realizar un picnic y también hay diversos juegos infantiles. Entre sus instalaciones también cuenta con un centro de deportes. Hay una pista de patinaje y canchas de rugby, básquetbol y fútbol. También cuenta con un pequeño zoológico.

ATRATIVOS TURISTICOS 2012
REGION DE COQUIMBO

CODIGO ATRACTIVO

R04886



NOMBRE DEL ATRACTIVO

PLAZA DE ARMAS DE LA SERENA

REGION

REGIÓN DE COQUIMBO

JERARQUIA

REGIONAL

PROVINCIA

ELQUI

CATEGORIA

MUSEO O MANIFESTACIÓN CULTURAL

DIRECCION

CORDOVEZ ESQ LOS CARRERA

COMUNA

LA SERENA

TIPO DE ATRACTIVO

OBRA DE ARTE O TÉCNICA

LOCALIDAD O SECTOR

LA SERENA

TIPO DE PROPIEDAD

PÚBLICA

SUBTIPO DEL ATRACTIVO

REALIZACIÓN URBANA

ESTACIONALIDAD DE USO

TODO EL AÑO

ADMINISTRACION

PÚBLICA

DOTACION SERVICIOS BASICOS

AGUA POTABLE, ELECTRICIDAD

LOCALIDAD URBANA MAS CERCANA

LA SERENA

DEMANDA TURISTICA

LOCAL, REGIONAL

TELEFONO INFORMACION

(51) 206631

DISTANCIA	CAPITAL REGIONAL	0
EN KMS	CAPITAL COMUNAL	0

USO TURISTICO ACTUAL

ESTADO DE CONSERVACION BUENA

DESCRIPCION GENERAL

En el terreno donde se encuentra, se refundó la ciudad San Bartolomé de La Serena el 26 de agosto de 1549 (461 años). Es el principal paseo público de la ciudad y su centro se adorna por una gran fuente esculpida en piedra, obra del artista Samuel Román. La superficie del área verde es de 4.295 m². Las principales especies que se pueden encontrar son: palma Chilena, jacarandá, cedro, Melias, coronas del Inca, laureles en flor, olivos de Bohemias, etc. En los alrededores de la Plaza de Armas de La Serena se encuentra el edificio de la Intendencia de la Región de Coquimbo, la Catedral de La Serena, el edificio de la Municipalidad de La Serena, y el edificio de la Corte de Apelaciones de La Serena.

SERVICIO NACIONAL DE TURISMO

ATRATIVOS TURISTICOS 2012 REGION DE COQUIMBO

CODIGO ATRACTIVO

R04887



NOMBRE DEL ATRACTIVO	REGION
PLAZA DE ARMAS DE VICUÑA	REGIÓN DE COQUIMBO

JERARQUIA	PROVINCIA
REGIONAL	ELQUI

CATEGORIA	DIRECCION
REALIZACIÓN TÉCNICA, CIENTÍFICA O ARTÍSTICA CONTEMPORÁNEA	G. MISTRAL ESQ. SAN MARTÍN

TIPO DE ATRACTIVO	COMUNA
OBRA DE ARTE O TÉCNICA	VICUÑA

SUBTIPO DEL ATRACTIVO	LOCALIDAD O SECTOR
REALIZACIÓN URBANA	VICUÑA

TIPO DE PROPIEDAD
PÚBLICA

ADMINISTRACION
PÚBLICA

DEMANDA TURISTICA
LOCAL, REGIONAL

DOTACION SERVICIOS BASICOS	ESTACIONALIDAD DE USO
AGUA POTABLE, ELECTRICIDAD	TODO EL AÑO

TELEFONO INFORMACION	LOCALIDAD URBANA MAS CERCANA
(51) 209103	VICUÑA

DISTANCIA EN KMS	CAPITAL REGIONAL	62
	CAPITAL COMUNAL	0

USO TURISTICO	ACTUAL	ESTADO DE CONSERVACION	BUENA
----------------------	--------	-------------------------------	-------

DESCRIPCION GENERAL

Con añosos árboles que muestra esculturas y motivos dedicados a recordar a su admirada hija, la poetisa Gabriela Mistral.

SERVICIO NACIONAL DE TURISMO

ATRATIVOS TURISTICOS 2012
REGION DE COQUIMBO

CODIGO ATRACTIVO

R04888



NOMBRE DEL ATRACTIVO

PLAZA GABRIEL GONZÁLEZ VIDELA

REGION

REGIÓN DE COQUIMBO

JERARQUIA

LOCAL

PROVINCIA

ELQUI

CATEGORIA

REALIZACIÓN TÉCNICA, CIENTÍFICA O
 ARTÍSTICA CONTEMPORÁNEA

DIRECCION

MATTA ESQ. CORDOVEZ, LA SERENA

COMUNA

LA SERENA

TIPO DE ATRACTIVO

OBRA DE ARTE O TÉCNICA

LOCALIDAD O SECTOR

LA SERENA

TIPO DE PROPIEDAD

PÚBLICA

SUBTIPO DEL ATRACTIVO

REALIZACIÓN URBANA

ESTACIONALIDAD DE USO

TODO EL AÑO

ADMINISTRACION

PÚBLICA

DOTACION SERVICIOS BASICOS

AGUA POTABLE, ELECTRICIDAD

LOCALIDAD URBANA MAS CERCANA

LA SERENA

DEMANDA TURISTICA

LOCAL

TELEFONO INFORMACION

(51) 206631

DISTANCIA EN KMS	CAPITAL REGIONAL	0
	CAPITAL COMUNAL	0

USO TURISTICO ACTUAL

ESTADO DE CONSERVACION BUENA

DESCRIPCION GENERAL

Construida en homenaje al ex presidente Gabriel González Videla, hijo ilustre de la ciudad de La Serena. En ella se centran actividades culturales y recreativas.

SERVICIO NACIONAL DE TURISMO

**ATRATIVOS TURISTICOS 2012
 REGION DE COQUIMBO**

CODIGO ATRACTIVO

R04889



NOMBRE DEL ATRACTIVO	REGION
SEMANA SANTA DE ANDACOLLO	REGIÓN DE COQUIMBO

JERARQUIA	PROVINCIA
REGIONAL	ELQUI

CATEGORIA	DIRECCION
ACONTECIMIENTO PROGRAMADO	A 54 KM AL SURESTE DE LA SERENA

TIPO DE ATRACTIVO	COMUNA
EVENTO MISCELÁNEO	ANDACOLLO

SUBTIPO DEL ATRACTIVO	LOCALIDAD O SECTOR
FIESTA RELIGIOSA	ANDACOLLO

TIPO DE PROPIEDAD	ESTACIONALIDAD DE USO
PRIVADA	ABRIL

ADMINISTRACION	LOCALIDAD URBANA MAS CERCANA
PRIVADA	LA SERENA

DOTACION SERVICIOS BASICOS	DISTANCIA EN KMS	CAPITAL REGIONAL	54
AGUA POTABLE, ELECTRICIDAD		CAPITAL COMUNAL	0

TELEFONO INFORMACION	ESTADO DE CONSERVACION
(51) 431525	BUENA

TIPO DE PROPIEDAD
PRIVADA

ADMINISTRACION
PRIVADA

DEMANDA TURISTICA
LOCAL, REGIONAL

USO TURISTICO ACTUAL

DESCRIPCION GENERAL

Conmemoración de la pasión de Jesucristo, celebración de liturgias y procesión por las calles de Andacollo.

SERVICIO NACIONAL DE TURISMO

ATRATIVOS TURISTICOS 2012 REGION DE COQUIMBO

CODIGO ATRACTIVO

R04890



NOMBRE DEL ATRACTIVO	REGION
DESTILERÍA PISCO MISTRAL	REGIÓN DE COQUIMBO

JERARQUIA	PROVINCIA
REGIONAL	ELQUI

CATEGORIA	DIRECCION
REALIZACIÓN TÉCNICA, CIENTÍFICA O ARTÍSTICA CONTEMPORÁNEA	OHIGGINS S/N, PISCO ELQUI

TIPO DE ATRACTIVO	COMUNA
EXPLOTACIÓN AGROPECUARIA	PAIHUANO

SUBTIPO DEL ATRACTIVO	LOCALIDAD O SECTOR
VIÑA O BODEGA	PISCO ELQUI

TIPO DE PROPIEDAD	ESTACIONALIDAD DE USO
PRIVADA	TODO EL AÑO

ADMINISTRACION	LOCALIDAD URBANA MAS CERCANA
PRIVADA	MONTE GRANDE

DOTACION SERVICIOS BASICOS	DISTANCIA EN KMS	CAPITAL REGIONAL	105
AGUA POTABLE, ELECTRICIDAD		CAPITAL COMUNAL	13

DEMANDA TURISTICA	ESTADO DE CONSERVACION
LOCAL, REGIONAL	BUENA

USO TURISTICO ACTUAL

DESCRIPCION GENERAL

La Destilería Pisco Mistral se ha posicionado como uno de los destinos turísticos imperdibles de la zona. En ella se pueden realizar paseos guiados para conocer la historia y el proceso productivo de este noble destilado. Además, tienen la oportunidad de acceder a una degustación de piscos de gran calidad.

SERVICIO NACIONAL DE TURISMO

ATRATIVOS TURISTICOS 2012 REGION DE COQUIMBO

CODIGO ATRACTIVO

R04891



NOMBRE DEL ATRACTIVO

IGLESIA GRANDE DE ANDACOLLO (MH)

REGION

REGIÓN DE COQUIMBO

JERARQUIA

NACIONAL

PROVINCIA

ELQUI

CATEGORIA

MUSEO O MANIFESTACIÓN CULTURAL

DIRECCION

URMENETA S/N, ANDACOLLO

COMUNA

ANDACOLLO

TIPO DE ATRACTIVO

OBRA DE ARTE O TÉCNICA

LOCALIDAD O SECTOR

ANDACOLLO

TIPO DE PROPIEDAD

PRIVADA

SUBTIPO DEL ATRACTIVO

ARQUITECTURA

ESTACIONALIDAD DE USO

TODO EL AÑO

ADMINISTRACION

PRIVADA

LOCALIDAD URBANA MAS CERCANA

ANDACOLLO

DEMANDA TURISTICA

LOCAL, REGIONAL, NACIONAL

DOTACION SERVICIOS BASICOS

AGUA POTABLE, ELECTRICIDAD

TELEFONO INFORMACION

(53) 431525

DISTANCIA EN KMS	CAPITAL REGIONAL	54
	CAPITAL COMUNAL	0

USO TURISTICO ACTUAL

ESTADO DE CONSERVACION BUENA

DESCRIPCION GENERAL

Declarada Monumento Histórico D.S. 72 del 12/01/1981. En 1873 se construyó el nuevo templo, el cual presenta un pórtico con tres vías de ingreso en arcos de medio punto; columnas de capitel corintio que separan las naves, la arquería, y las galerías sobre las naves extremas. La construcción es de doble tabique de madera de pino oregón, relleno con adobillos, y recubierto por planchas de fierro galvanizado. De pino oregón son también los pisos, las columnas, las pilastras, cornisamientos, molduras y los tambores de las torres.

ATRATIVOS TURISTICOS 2012
REGION DE COQUIMBO

CODIGO ATRACTIVO

R04892



NOMBRE DEL ATRACTIVO

TORRE BAUER

REGION

REGIÓN DE COQUIMBO

JERARQUIA

REGIONAL

PROVINCIA

ELQUI

CATEGORIA

MUSEO O MANIFESTACIÓN CULTURAL

DIRECCION

SAN MARTÍN ESQ. GABRIELA MISTRAL, VICUÑA

COMUNA

VICUÑA

TIPO DE ATRACTIVO

OBRA DE ARTE O TÉCNICA

LOCALIDAD O SECTOR

VICUÑA

TIPO DE PROPIEDAD

PÚBLICA

SUBTIPO DEL ATRACTIVO

ARQUITECTURA

ESTACIONALIDAD DE USO

TODO EL AÑO

ADMINISTRACION

PÚBLICA

DOTACION SERVICIOS BASICOS

AGUA POTABLE, ELECTRICIDAD

LOCALIDAD URBANA MAS CERCANA

VICUÑA

DEMANDA TURISTICA

LOCAL, REGIONAL

TELEFONO INFORMACION

(51) 209103

DISTANCIA EN KMS	CAPITAL REGIONAL	62
	CAPITAL COMUNAL	0

USO TURISTICO ACTUAL

ESTADO DE CONSERVACION BUENA

DESCRIPCION GENERAL

Construida sobre el antiguo municipio, año 1905, por el Alcalde Adolfo Bauer, es el símbolo más tradicional de Vicuña, siendo una réplica de otras similares que se encuentran en Alemania.

SERVICIO NACIONAL DE TURISMO

ATRATIVOS TURISTICOS 2012 REGION DE COQUIMBO

CODIGO ATRACTIVO

R04893



NOMBRE DEL ATRACTIVO

TUMBA DE GABRIELA MISTRAL (MH)

REGION

REGIÓN DE COQUIMBO

JERARQUIA

NACIONAL

PROVINCIA

ELQUI

CATEGORIA

MUSEO O MANIFESTACIÓN CULTURAL

DIRECCION

CALLE PRINCIPAL S/N, MONTE GRANDE

COMUNA

PAIHUANO

TIPO DE ATRACTIVO

MUSEO

LOCALIDAD O SECTOR

MONTE GRANDE

TIPO DE PROPIEDAD

PÚBLICA

SUBTIPO DEL ATRACTIVO

MUSEO

ESTACIONALIDAD DE USO

TODO EL AÑO

ADMINISTRACION

PÚBLICA

DOTACION SERVICIOS BASICOS

AGUA POTABLE, ELECTRICIDAD

LOCALIDAD URBANA MAS CERCANA

MONTE GRANDE

DEMANDA TURISTICA

LOCAL, REGIONAL, NACIONAL

TELEFONO INFORMACION

(51) 451015

DISTANCIA	CAPITAL REGIONAL	101
EN KMS	CAPITAL COMUNAL	9

USO TURISTICO ACTUAL

ESTADO DE CONSERVACION BUENA

DESCRIPCION GENERAL

Declarada Monumento Histórico LEY 14.693 del 28/09/1961. La tumba de la poetisa y Premio Nobel de Literatura de 1945, Gabriela Mistral, está ubicada en el poblado de Monte Grande, en el Valle del Elqui, lugar donde ella vivió y estudió. Su casa también se ubica en este poblado.

SERVICIO NACIONAL DE TURISMO

ATRATIVOS TURISTICOS 2012 REGION DE COQUIMBO

CODIGO ATRACTIVO

R04894



NOMBRE DEL ATRACTIVO

CENTRO HISTÓRICO DE LA SERENA (ZT)

REGION

REGIÓN DE COQUIMBO

JERARQUIA

NACIONAL

PROVINCIA

ELQUI

CATEGORIA

MUSEO O MANIFESTACIÓN CULTURAL

DIRECCION

CENTRO DE LA CIUDAD DE LA SERENA

COMUNA

LA SERENA

TIPO DE ATRACTIVO

OBRA DE ARTE O TÉCNICA

LOCALIDAD O SECTOR

LA SERENA

TIPO DE PROPIEDAD

PÚBLICA

SUBTIPO DEL ATRACTIVO

ARQUITECTURA

ESTACIONALIDAD DE USO

TODO EL AÑO

ADMINISTRACION

PÚBLICA

DOTACION SERVICIOS BASICOS

AGUA POTABLE, ELECTRICIDAD

LOCALIDAD URBANA MAS CERCANA

LA SERENA

DEMANDA TURISTICA

LOCAL, REGIONAL, NACIONAL

TELEFONO INFORMACION

(51) 206631

DISTANCIA	CAPITAL REGIONAL	0
EN KMS	CAPITAL COMUNAL	0

USO TURISTICO ACTUAL

ESTADO DE CONSERVACION BUENA

DESCRIPCION GENERAL

Declarado Zona Típica D.S. 499 del 12/02/1981. Zona limitada al Norte por la Barranca del Río Elqui, al Sur por Amunátegui, al Este por Borde de los cerros y Oeste por Av. Costanera P. P. Muñoz. Después de 1880 la arquitectura de la ciudad entra en un período ecléctico (1880-1940). Hacia 1940 se impone e incorpora a la ciudad el estilo neocolonial. Corresponden a este estilo los edificios de la Municipalidad-Tribunales, el Banco Central, la Estación de Ferrocarril y el Palacio Arzobispal. Algunos de estos inmuebles se edifican dentro del "Plan Serena", impulsado por el gobierno de Gabriel González Videla (1946-1952), gracias al cual se logró un centro urbano de gran homogeneidad y con carácter propio.

SERVICIO NACIONAL DE TURISMO

ATRATIVOS TURISTICOS 2012 REGION DE COQUIMBO

CODIGO ATRACTIVO

R04895



NOMBRE DEL ATRACTIVO

MURAL DE GREGORIO DE LA FUENTE (MH)

REGION

REGIÓN DE COQUIMBO

JERARQUIA

NACIONAL

PROVINCIA

ELQUI

CATEGORIA

REALIZACIÓN TÉCNICA, CIENTÍFICA O
ARTÍSTICA CONTEMPORÁNEA

DIRECCION

AVDA. JUAN BOHON S/N, LA SERENA

COMUNA

LA SERENA

TIPO DE ATRACTIVO

OBRA DE ARTE O TÉCNICA

LOCALIDAD O SECTOR

LA SERENA

TIPO DE PROPIEDAD

PÚBLICA

SUBTIPO DEL ATRACTIVO

PINTURA

ESTACIONALIDAD DE USO

TODO EL AÑO

ADMINISTRACION

PÚBLICA

DOTACION SERVICIOS BASICOS

AGUA POTABLE, ELECTRICIDAD

LOCALIDAD URBANA MAS CERCANA

LA SERENA

DEMANDA TURISTICA

LOCAL, REGIONAL, NACIONAL

TELEFONO INFORMACION

(51) 206631

DISTANCIA	CAPITAL REGIONAL	0
EN KMS	CAPITAL COMUNAL	0

USO TURISTICO ACTUAL CON RESTRICCIÓN

ESTADO DE CONSERVACION BUENA

DESCRIPCION GENERAL

Declarado Monumento Histórico D.S. 265 del 25/05/1992. Ubicado en la Ex estación de ferrocarriles de La Serena, hasta 1975 formó parte de la Red Norte de Ferrocarriles del Estado, y actualmente está convertida en un centro cultural administrado por la Municipalidad de La Serena. En el vestíbulo de la ex-estación, se encuentra el mural "Historia de La Serena", pintado por el artista Gregorio de la Fuente de 1953. Mide aproximadamente 6 metros de largo y 2 metros de alto. Mediante la técnica del fresco, el mural representa la historia de La Serena desde su fundación en 1544 hasta finales de los años 40. Bajo el mural existe la inscripción "Para que se ennoblezca e vaya en crecimiento" (sic).

ATRATIVOS TURISTICOS 2012
REGION DE COQUIMBO

CODIGO ATRACTIVO

R04896



NOMBRE DEL ATRACTIVO

CASA DE ADMINISTRACIÓN DEL
ESTABLECIMIENTO GUAYACÁN (MH)

REGION

REGIÓN DE COQUIMBO

JERARQUIA

NACIONAL

PROVINCIA

ELQUI

CATEGORIA

FOLKLORE

DIRECCION

URMENETA ESQ. LOS RIELES

COMUNA

COQUIMBO

TIPO DE ATRACTIVO

ARQUITECTURA POPULAR ESPONTÁNEA

LOCALIDAD O SECTOR

GUAYACÁN

TIPO DE PROPIEDAD

PRIVADA

SUBTIPO DEL ATRACTIVO

CASA

ESTACIONALIDAD DE USO

TODO EL AÑO

ADMINISTRACION

PRIVADA

DOTACION SERVICIOS BASICOS

AGUA POTABLE, ELECTRICIDAD

LOCALIDAD URBANA MAS CERCANA

COQUIMBO

DEMANDA TURISTICA

LOCAL, REGIONAL, NACIONAL

TELEFONO INFORMACION

(51) 313971

DISTANCIA EN KMS	CAPITAL REGIONAL	14
	CAPITAL COMUNAL	2

USO TURISTICO ACTUAL

ESTADO DE CONSERVACION BUENA

DESCRIPCION GENERAL

Declarada Monumento Histórico D.S. 721 del 25/10/1990. La llamada "Casa Urmeneta" fue propiedad del alsaciano Charles Saint Lambert, quien la ocupaba como residencia de verano. Construida por el carpintero mayor Averell. Es una edificación patrimonial del pueblo de Guayacán de 1840, de materialidad vernácula de doble crujida. Fue ocupada como casa comercial Urmeneta y Errázuriz, laboratorio químico. Su denominación oficial es "Casa de Administración del establecimiento de Guayacán".

SERVICIO NACIONAL DE TURISMO

ATRATIVOS TURISTICOS 2012 REGION DE COQUIMBO

CODIGO ATRACTIVO

R04898



NOMBRE DEL ATRACTIVO

CASA DONDE NACIÓ GABRIELA MISTRAL

REGION

REGIÓN DE COQUIMBO

JERARQUIA

NACIONAL

PROVINCIA

ELQUI

CATEGORIA

MUSEO O MANIFESTACIÓN CULTURAL

DIRECCION

GABRIELA MISTRAL 750 ESQ. RIQUELME

TIPO DE ATRACTIVO

MUSEO

COMUNA

VICUÑA

LOCALIDAD O SECTOR

VICUÑA

TIPO DE PROPIEDAD

PÚBLICA

SUBTIPO DEL ATRACTIVO

MUSEO

ESTACIONALIDAD DE USO

TODO EL AÑO

ADMINISTRACION

PÚBLICA

DOTACION SERVICIOS BASICOS

AGUA POTABLE, ELECTRICIDAD

LOCALIDAD URBANA MAS CERCANA

VICUÑA

DEMANDA TURISTICA

LOCAL, REGIONAL, NACIONAL

TELEFONO INFORMACION

(51) 411223

DISTANCIA EN KMS	CAPITAL REGIONAL	62
	CAPITAL COMUNAL	0

USO TURISTICO ACTUAL

ESTADO DE CONSERVACION BUENA

DESCRIPCION GENERAL

Declarada Monumento Histórico D.S. 5309 del 31/05/1969. Desafectado DS 01753 26 de Julio de 1971. El Museo Gabriela Mistral ubicado en la calle del mismo nombre en el área urbana de la ciudad es totalmente dedicado a la vida y obra de la poetisa chilena, Premio Nobel de Literatura en 1945 y Premio Nacional de Literatura en 1951, Lucila Godoy Alcayaga. Administrado por la Dirección de Archivos y Museos, dependiente del Ministerio de Educación. El museo fue edificado en la antigua propiedad de la casa original de la poetisa, la cual ella utilizó en sus primeros años de vida.

ATRATIVOS TURISTICOS 2012
REGION DE COQUIMBO

CODIGO ATRACTIVO

R04899



NOMBRE DEL ATRACTIVO

LAGUNA CONCHALI (SN)

REGION

REGIÓN DE COQUIMBO

JERARQUIA

REGIONAL

PROVINCIA

CHOAPA

CATEGORIA

SITIO NATURAL

DIRECCION

A 4 KM AL NORTE DE LOS VILOS

COMUNA

LOS VILOS

TIPO DE ATRACTIVO

LAGO, LAGUNA O HUMEDAL

LOCALIDAD O SECTOR

CONCHALI

TIPO DE PROPIEDAD

PRIVADA

SUBTIPO DEL ATRACTIVO

LAGO, LAGUNA O HUMEDAL

ESTACIONALIDAD DE USO

TODO EL AÑO

ADMINISTRACION

PRIVADA

DOTACION SERVICIOS BASICOS

AGUA POTABLE, ELECTRICIDAD

LOCALIDAD URBANA MAS CERCANA

LOS VILOS

DEMANDA TURISTICA

LOCAL, REGIONAL

TELEFONO INFORMACION

(53) 541007

DISTANCIA EN KMS	CAPITAL REGIONAL	242
	CAPITAL COMUNAL	4

USO TURISTICO ACTUAL

ESTADO DE CONSERVACION BUENA

DESCRIPCION GENERAL

Declarada Santuario de la Naturaleza D.E. 41 del 27/01/2000. Posee una superficie de 50.9 has, que son de propiedad de Minera Los Pelambres. Es un Humedal tipo laguna costera que se forma en la desembocadura del estero Conchalí, conformando un ecosistema de desembocadura o laguna costera separada del mar pero en estrecha conexión con este, característica que se refleja en la salobridad de sus aguas, las que reciben agua dulce del estero y agua salada del mar. Para la fauna íctica (peces) esta laguna también es importante por constituir un hábitat de especies amenazadas como el Cauque del Norte y además un lugar de desove y crecimiento para los pequeños individuos.

SERVICIO NACIONAL DE TURISMO

ATRATIVOS TURISTICOS 2012 REGION DE COQUIMBO

CODIGO ATRACTIVO

R04900



NOMBRE DEL ATRACTIVO

GUANGUALI

REGION

REGIÓN DE COQUIMBO

JERARQUIA

LOCAL

PROVINCIA

CHOAPA

CATEGORIA

FOLKLORE

DIRECCION

COMUNA

LOS VILOS

TIPO DE ATRACTIVO

ARQUITECTURA POPULAR ESPONTÁNEA

LOCALIDAD O SECTOR

GUANGUALI

TIPO DE PROPIEDAD

PÚBLICA

SUBTIPO DEL ATRACTIVO

PUEBLO

ESTACIONALIDAD DE USO

TODO EL AÑO

ADMINISTRACION

PÚBLICA

DOTACION SERVICIOS BASICOS

AGUA POTABLE, ELECTRICIDAD

LOCALIDAD URBANA MAS CERCANA

QUILIMARI

DEMANDA TURISTICA

LOCAL

TELEFONO INFORMACION

(53) 541007

DISTANCIA EN KMS	CAPITAL REGIONAL	286
	CAPITAL COMUNAL	40

USO TURISTICO ACTUAL

ESTADO DE CONSERVACION BUENA

DESCRIPCION GENERAL

Pintoresco pueblo, con aproximadamente 500 habitantes. Destacan su artesanía y sus manifestaciones típicas como rodeos, trillas y la semana Guangualina.

SERVICIO NACIONAL DE TURISMO

ATRATIVOS TURISTICOS 2012
REGION DE COQUIMBO

CODIGO ATRACTIVO

R04901



NOMBRE DEL ATRACTIVO

QUEBRADA DE QUEROO

REGION

REGIÓN DE COQUIMBO

JERARQUIA

REGIONAL

PROVINCIA

CHOAPA

CATEGORIA

SITIO NATURAL

DIRECCION

A 2 KM AL SUR DE LOS VILOS

COMUNA

LOS VILOS

TIPO DE ATRACTIVO

MONTAÑA

LOCALIDAD O SECTOR

QUEBRADA DE QUEROO

TIPO DE PROPIEDAD

PÚBLICA

SUBTIPO DEL ATRACTIVO

VALLE O QUEBRADA

ESTACIONALIDAD DE USO

TODO EL AÑO

ADMINISTRACION

PÚBLICA

DOTACION SERVICIOS BASICOS

SIN SERVICIOS

LOCALIDAD URBANA MAS CERCANA

LOS VILOS

DEMANDA TURISTICA

LOCAL, REGIONAL

TELEFONO INFORMACION

(53) 541007

DISTANCIA EN KMS	CAPITAL REGIONAL	246
	CAPITAL COMUNAL	2

USO TURISTICO ACTUAL CON RESTRICCIÓN

ESTADO DE CONSERVACION REGULAR

DESCRIPCION GENERAL

Lugar que antes fuera una laguna. Allí se han encontrado restos de animales prehistóricos y restos arqueológicos de más de 14.000 años, situación que ha hecho que el lugar haya sido objeto de importantes estudios internacionales. A comienzos del siglo XX, como consecuencia de unas excavaciones realizadas en el sector denominado Quereo, para establecer las instalaciones de agua potable, aparecieron accidentalmente restos óseos fósiles de un mastodonte y caballos.

SERVICIO NACIONAL DE TURISMO

ATRATIVOS TURISTICOS 2012 REGION DE COQUIMBO

CODIGO ATRACTIVO

R04902



NOMBRE DEL ATRACTIVO

BODEGÓN CULTURAL DE LOS VILOS

REGION

REGIÓN DE COQUIMBO

JERARQUIA

REGIONAL

PROVINCIA

CHOAPA

CATEGORIA

REALIZACIÓN TÉCNICA, CIENTÍFICA O
ARTÍSTICA CONTEMPORÁNEA

DIRECCION

ELICURA 135

TIPO DE ATRACTIVO

OBRA DE ARTE O TÉCNICA

COMUNA

LOS VILOS

LOCALIDAD O SECTOR

LOS VILOS

TIPO DE PROPIEDAD

PRIVADA

SUBTIPO DEL ATRACTIVO

REALIZACIÓN URBANA

ESTACIONALIDAD DE USO

TODO EL AÑO

ADMINISTRACION

PRIVADA

DOTACION SERVICIOS BASICOS

AGUA POTABLE, ELECTRICIDAD

LOCALIDAD URBANA MAS CERCANA

LOS VILOS

DEMANDA TURISTICA

LOCAL, REGIONAL

TELEFONO INFORMACION

(53) 542581

DISTANCIA EN KMS	CAPITAL REGIONAL	246
	CAPITAL COMUNAL	0

USO TURISTICO ACTUAL CON RESTRICCIÓN

ESTADO DE CONSERVACION BUENA

DESCRIPCION GENERAL

En lo que fuera una antigua bodega del puerto de Los Vilos, que existía desde 1860, los nuevos dueños encabezados por el arquitecto Jorge Colvin, invitaron a un grupo de amigos de la zona a formar una Corporación Cultural con el fin de rescatar, integrar y valorar, desde una perspectiva contemporánea, la identidad y el patrimonio cultural del Valle del Choapa. Aprovechando los materiales de la antigua construcción y respetando el estilo arquitectónico existente se redistribuyeron los espacios, se restauraron algunos y se levantaron nuevas estructuras, para dar paso a un invernadero de flora nativa, una gran sala de exposiciones, el taller de cerámica, una sala de cine o multipropósito destinada a charlas y seminarios.

ATRATIVOS TURISTICOS 2012
REGION DE COQUIMBO

CODIGO ATRACTIVO

R04904



NOMBRE DEL ATRACTIVO

PARQUE ECOLÓGICO LA GALLARDINA

REGION

REGIÓN DE COQUIMBO

JERARQUIA

REGIONAL

PROVINCIA

LIMARI

CATEGORIA

SITIO NATURAL

DIRECCION

A 60 KM DE OVALLE

COMUNA

MONTE PATRIA

TIPO DE ATRACTIVO

LUGAR DE OBSERVACIÓN DE FLORA Y FAUNA

LOCALIDAD O SECTOR

CAREN

TIPO DE PROPIEDAD

PRIVADA

SUBTIPO DEL ATRACTIVO

LUGAR DE OBSERVACIÓN DE FLORA Y FAUNA

ESTACIONALIDAD DE USO

TODO EL AÑO

ADMINISTRACION

PRIVADA

DOTACION SERVICIOS BASICOS

AGUA POTABLE, ELECTRICIDAD

LOCALIDAD URBANA MAS CERCANA

MONTE PATRIA

DEMANDA TURISTICA

LOCAL, REGIONAL

TELEFONO INFORMACION

(53) 726009

DISTANCIA EN KMS	CAPITAL REGIONAL	152
	CAPITAL COMUNAL	31

USO TURISTICO ACTUAL

ESTADO DE CONSERVACION BUENA

DESCRIPCION GENERAL

Parque Ecológico La Gallardina, tiene 25 años de vida, de los cuales 15 años se ha puesto en valor turístico. Este hermoso Parque, nace como respuesta al cariño de su dueño por las plantas y flores. Tiene 7 hectáreas de jardines con riachuelos, piscina y río. Cuenta una gran variedad de flores y árboles tanto autóctonos como de otros lugares, que inundan de aromas florales el tranquilo lugar. Estas hermosas flores y árboles son los que le dan un colorido especial y llamativo al recorrido por el extenso Parque. Sybilla, su dueña ha ideado un parque que está lleno de sorpresas y que cuenta con zonas de asado, visitas a los viñedos colindantes, habitaciones equipadas, piscina y un completo sistema de alimentación.

SERVICIO NACIONAL DE TURISMO

ATRATIVOS TURISTICOS 2012
REGION DE COQUIMBO

CODIGO ATRACTIVO

R04905



NOMBRE DEL ATRACTIVO

LOS VILOS

REGION

REGIÓN DE COQUIMBO

JERARQUIA

REGIONAL

PROVINCIA

CHOAPA

CATEGORIA

REALIZACIÓN TÉCNICA, CIENTÍFICA O
ARTÍSTICA CONTEMPORÁNEA

DIRECCION

COMUNA

LOS VILOS

TIPO DE ATRACTIVO

OBRA DE ARTE O TÉCNICA

LOCALIDAD O SECTOR

LOS VILOS

TIPO DE PROPIEDAD

PÚBLICA

SUBTIPO DEL ATRACTIVO

CIUDAD

ESTACIONALIDAD DE USO

TODO EL AÑO

ADMINISTRACION

PÚBLICA

DOTACION SERVICIOS BASICOS

AGUA POTABLE, ELECTRICIDAD

LOCALIDAD URBANA MAS CERCANA

LOS VILOS

DEMANDA TURISTICA

LOCAL, REGIONAL

TELEFONO INFORMACION

(53) 541007

DISTANCIA EN KMS	CAPITAL REGIONAL	246
	CAPITAL COMUNAL	0

USO TURISTICO ACTUAL

ESTADO DE CONSERVACION BUENA

DESCRIPCION GENERAL

Ciudad y comuna costera. Destacan las playas de Pichidangui, Chigualoco, Totoralillo y Los Vilos. También es de destacar los pueblos de Quilimarí y Caimanes, que contienen variados ejemplos de arquitectura de estilo colonial. Los Vilos cuenta entre sus principales atractivos el Acuario Municipal el cual contiene diferentes especies de la zona, y junto a éste una biblioteca pública. También presenta una costanera, la cual incluye la playa principal y diferentes lugares de atracción. La principal caleta de Los Vilos es la caleta San Pedro, la cual presenta una gran variedad gastronómica y alimentos frescos y naturales.

ATRATIVOS TURISTICOS 2012
REGION DE COQUIMBO

CODIGO ATRACTIVO

R04906



NOMBRE DEL ATRACTIVO

LA CHIMBA

REGION

REGIÓN DE COQUIMBO

JERARQUIA

REGIONAL

PROVINCIA

LIMARI

CATEGORIA

FOLKLORE

DIRECCION

A 6 KM AL OESTE DE OVALLE

TIPO DE ATRACTIVO

ARQUITECTURA POPULAR ESPONTÁNEA

COMUNA

OVALLE

LOCALIDAD O SECTOR

LA CHIMBA

TIPO DE PROPIEDAD

PÚBLICA

SUBTIPO DEL ATRACTIVO

PUEBLO

ESTACIONALIDAD DE USO

TODO EL AÑO

ADMINISTRACION

PÚBLICA

DOTACION SERVICIOS BASICOS

AGUA POTABLE, ELECTRICIDAD

LOCALIDAD URBANA MAS CERCANA

OVALLE

DEMANDA TURISTICA

LOCAL, REGIONAL

TELEFONO INFORMACION

(53) 661238

DISTANCIA EN KMS	CAPITAL REGIONAL	94
	CAPITAL COMUNAL	6

USO TURISTICO ACTUAL

ESTADO DE CONSERVACION BUENA

DESCRIPCION GENERAL

Es un pintoresco pueblo cuya principal actividad es la horticultura, que se remonta al tiempo cuando los incas la usaban como mitimae (pequeña comunidad agrícola). La llamaron La Chimba que en lengua quechua significa 'al otro lado del río'.

ATRATIVOS TURISTICOS 2012
REGION DE COQUIMBO

CODIGO ATRACTIVO

R04907



NOMBRE DEL ATRACTIVO

SALALA

REGION

REGIÓN DE COQUIMBO

JERARQUIA

REGIONAL

PROVINCIA

LIMARI

CATEGORIA

FOLKLORE

DIRECCION

A 3 KM AL NORTE DE BARRAZA

COMUNA

OVALLE

TIPO DE ATRACTIVO

ARQUITECTURA POPULAR ESPONTÁNEA

LOCALIDAD O SECTOR

SALALA

TIPO DE PROPIEDAD

PÚBLICA

SUBTIPO DEL ATRACTIVO

PUEBLO

ESTACIONALIDAD DE USO

TODO EL AÑO

ADMINISTRACION

PÚBLICA

DOTACION SERVICIOS BASICOS

AGUA POTABLE, ELECTRICIDAD

LOCALIDAD URBANA MAS CERCANA

BARRAZA

DEMANDA TURISTICA

LOCAL, REGIONAL

TELEFONO INFORMACION

(53) 661238

DISTANCIA EN KMS	CAPITAL REGIONAL	98
	CAPITAL COMUNAL	32

USO TURISTICO ACTUAL

ESTADO DE CONSERVACION BUENA

DESCRIPCION GENERAL

Se encuentra por la orilla del río Limarí. Está habitado por pequeños agricultores que se dedican principalmente a la plantación de hortalizas y crianza de ganado caprino, son éstos los llamados 'cabreros', personajes autóctonos de esta región. Otra de las actividades de Salala es la artesanía en greda con la técnica que empleaban los indígenas hace más de 1.000 años.

SERVICIO NACIONAL DE TURISMO

ATRATIVOS TURISTICOS 2012
REGION DE COQUIMBO

CODIGO ATRACTIVO

R04908



NOMBRE DEL ATRACTIVO	REGION
ALAMEDA DE OVALLE	REGIÓN DE COQUIMBO

JERARQUIA	PROVINCIA
REGIONAL	LIMARI

CATEGORIA	DIRECCION
REALIZACIÓN TÉCNICA, CIENTÍFICA O ARTÍSTICA CONTEMPORÁNEA	ARIZTIA ORIENTE Y PONIENTE S/N, OVALLE

TIPO DE ATRACTIVO	COMUNA
OBRA DE ARTE O TÉCNICA	OVALLE

SUBTIPO DEL ATRACTIVO	LOCALIDAD O SECTOR
REALIZACIÓN URBANA	OVALLE

TIPO DE PROPIEDAD	ESTACIONALIDAD DE USO
PÚBLICA	TODO EL AÑO

ADMINISTRACION	LOCALIDAD URBANA MAS CERCANA
PÚBLICA	OVALLE

DOTACION SERVICIOS BASICOS	DISTANCIA EN KMS	CAPITAL REGIONAL	88
AGUA POTABLE, ELECTRICIDAD		CAPITAL COMUNAL	0

TELEFONO INFORMACION	ESTADO DE CONSERVACION
(53) 661238	BUENA

TIPO DE PROPIEDAD
PÚBLICA

ADMINISTRACION
PÚBLICA

DEMANDA TURISTICA
LOCAL, REGIONAL

USO TURISTICO ACTUAL

ESTADO DE CONSERVACION BUENA

DESCRIPCION GENERAL

Es el principal paseo público que se extiende por cuatro cuadras. Cuenta con hermosas palmeras y jardines. La tercera cuadra está dotada de un hermoso espejo de agua y un monumento en honor a Pedro Enrique Alfonso, vicepresidente de Chile en el período de Carlos Ibáñez del Campo, del escultor nacional Galvarino Ponce.

ATRATIVOS TURISTICOS 2012
REGION DE COQUIMBO

CODIGO ATRACTIVO

R04909



NOMBRE DEL ATRACTIVO

IGLESIA SAN VICENTE FERRER (MH)

REGION

REGIÓN DE COQUIMBO

JERARQUIA

REGIONAL

PROVINCIA

LIMARI

CATEGORIA

MUSEO O MANIFESTACIÓN CULTURAL

DIRECCION

LIBERTAD 260, OVALLE

COMUNA

OVALLE

TIPO DE ATRACTIVO

OBRA DE ARTE O TÉCNICA

LOCALIDAD O SECTOR

OVALLE

TIPO DE PROPIEDAD

PRIVADA

SUBTIPO DEL ATRACTIVO

ARQUITECTURA

ESTACIONALIDAD DE USO

TODO EL AÑO

ADMINISTRACION

PRIVADA

DOTACION SERVICIOS BASICOS

AGUA POTABLE, ELECTRICIDAD

LOCALIDAD URBANA MAS CERCANA

OVALLE

DEMANDA TURISTICA

LOCAL, REGIONAL

TELEFONO INFORMACION

(53) 620103

DISTANCIA EN KMS	CAPITAL REGIONAL	88
	CAPITAL COMUNAL	0

USO TURISTICO ACTUAL CON RESTRICCIÓN

ESTADO DE CONSERVACION BUENA

DESCRIPCION GENERAL

La iglesia de San Vicente Ferrer de Ovalle, se ubica frente a la plaza de la ciudad. Fue declarada Monumento Histórico el año 1981 y sus comienzos se remontan al año 1824. En 1847 fue destruida por el terremoto que asoló a la ciudad, comenzando su reconstrucción en noviembre de 1849 y siendo inaugurada el 22 de diciembre de 1888. En octubre de 1997, otro violento terremoto provocó graves daños a la estructura del edificio, el que tuvo que ser restaurado. En mayo del 2002, el edificio fue entregado nuevamente a la comunidad de Ovalle.

ATRATIVOS TURISTICOS 2012
REGION DE COQUIMBO

CODIGO ATRACTIVO

R04910



NOMBRE DEL ATRACTIVO

PLAZA DE ARMAS DE OVALLE

REGION

REGIÓN DE COQUIMBO

JERARQUIA

REGIONAL

PROVINCIA

LIMARI

CATEGORIA

REALIZACIÓN TÉCNICA, CIENTÍFICA O
ARTÍSTICA CONTEMPORÁNEA

DIRECCION

M. AGUIRRE ESQ. LIBERTAD

TIPO DE ATRACTIVO

OBRA DE ARTE O TÉCNICA

COMUNA

OVALLE

LOCALIDAD O SECTOR

OVALLE

TIPO DE PROPIEDAD

PÚBLICA

SUBTIPO DEL ATRACTIVO

REALIZACIÓN URBANA

ESTACIONALIDAD DE USO

TODO EL AÑO

ADMINISTRACION

PÚBLICA

DOTACION SERVICIOS BASICOS

AGUA POTABLE, ELECTRICIDAD

LOCALIDAD URBANA MAS CERCANA

OVALLE

DEMANDA TURISTICA

LOCAL, REGIONAL

TELEFONO INFORMACION

(53) 661238

DISTANCIA EN KMS	CAPITAL REGIONAL	88
	CAPITAL COMUNAL	0

USO TURISTICO ACTUAL

ESTADO DE CONSERVACION BUENA

DESCRIPCION GENERAL

El diseño fue elaborado por Gastón Cea y está rodeada de palmeras Phoenix, además de otras especies que hacen que se asemeje a un jardín botánico. Un punto principal de la Plaza de Armas de Ovalle, es el llamado Quiosco de la Plaza. Lugar en donde se realizan la mayor parte de las actividades que se llevan a cabo en la Plaza.

ATRATIVOS TURISTICOS 2012
REGION DE COQUIMBO

CODIGO ATRACTIVO

R04911



NOMBRE DEL ATRACTIVO	FERIA MODELO DE OVALLE		REGION	REGIÓN DE COQUIMBO	
JERARQUIA	REGIONAL		PROVINCIA	LIMARI	
CATEGORIA	FOLKLORE		DIRECCION	MAESTRANZA S/N, OVALLE	
TIPO DE ATRACTIVO	FERIA O MERCADO		COMUNA	OVALLE	
TIPO DE PROPIEDAD	PÚBLICA		LOCALIDAD O SECTOR	OVALLE	
ADMINISTRACION	PÚBLICA		ESTACIONALIDAD DE USO	TODO EL AÑO	
DEMANDA TURISTICA	LOCAL, REGIONAL		LOCALIDAD URBANA MAS CERCANA	OVALLE	
SUBTIPO DEL ATRACTIVO	FERIA O MERCADO		DISTANCIA EN KMS	CAPITAL REGIONAL	88
DOTACION SERVICIOS BASICOS	AGUA POTABLE, ELECTRICIDAD		CAPITAL COMUNAL	0	
TELEFONO INFORMACION	(53) 661238		ESTADO DE CONSERVACION	BUENA	
USO TURISTICO	ACTUAL				

DESCRIPCION GENERAL

Es la mayor feria agrícola del norte del país. Es el corazón comercial del Limarí. Fue inaugurada el 21 de abril de 1986 y construida donde antiguamente estaba la maestranza de Ferrocarriles del Estado. Es un lugar pintoresco que abarca cinco hectáreas, en la que se da vida a un agitado comercio urbano-rural. Es el punto de reunión de agricultores de más de 200 villorrios del sector. Es posible encontrar una gran variedad de productos – frutas y verduras, entre otros- extraídos desde las tierras de esta zona. La feria Modelo alberga a 1000 locatarios, quienes ofrecen sus productos a los habitantes de la capital del Limarí, pero también a los comerciantes mayoristas provenientes de otros puntos de la región y del país.

SERVICIO NACIONAL DE TURISMO

ATRATIVOS TURISTICOS 2012 REGION DE COQUIMBO

CODIGO ATRACTIVO

R04913



NOMBRE DEL ATRACTIVO

OBSERVATORIO ASTRONÓMICO TURÍSTICO
COLLOWARA

REGION

REGIÓN DE COQUIMBO

JERARQUIA

NACIONAL

PROVINCIA

ELQUI

CATEGORIA

REALIZACIÓN TÉCNICA, CIENTÍFICA O
ARTÍSTICA CONTEMPORÁNEA

DIRECCION

COMUNA

ANDACOLLO

TIPO DE ATRACTIVO

CENTRO CIENTÍFICO

LOCALIDAD O SECTOR

CERRO EL CHURQUI

TIPO DE PROPIEDAD

PÚBLICA

SUBTIPO DEL ATRACTIVO

OBSERVATORIO ASTRONÓMICO

ESTACIONALIDAD DE USO

TODO EL AÑO

ADMINISTRACION

PÚBLICA

DOTACION SERVICIOS BASICOS

AGUA POTABLE, ELECTRICIDAD

LOCALIDAD URBANA MAS CERCANA

ANDACOLLO

DEMANDA TURISTICA

LOCAL, REGIONAL, NACIONAL

TELEFONO INFORMACION

(51) 432964

DISTANCIA	CAPITAL REGIONAL	59
EN KMS	CAPITAL COMUNAL	5

USO TURISTICO ACTUAL

ESTADO DE CONSERVACION BUENA

DESCRIPCION GENERAL

El Observatorio Collowara es uno de los más nuevos centros de observación turística en Chile. Este se encuentra a 1.300 mts. sobre el nivel del mar, sobre la cima del Cerro Churqui y su administración corresponde a la Municipalidad de Andacollo. La realización de este complejo contó con un equipo de profesionales expertos en materia astronómica e idearon un complejo que posee una moderna infraestructura, equipos de observación y una bella línea arquitectónica. El centro cuenta en su principal cúpula de observación, un telescopio tipo Smith Cassigrain de 14 pulgadas, con una sala de proyecciones o conferencias con capacidad para 54 personas, y tres terrazas de observación directa en forma de cruz.



SERVICIO NACIONAL DE TURISMO

ATRATIVOS TURISTICOS 2012 REGION DE COQUIMBO

CODIGO ATRACTIVO

R04914



NOMBRE DEL ATRACTIVO	REGION
VALLE QUEBRADA HONDA	REGIÓN DE COQUIMBO

JERARQUIA	PROVINCIA
REGIONAL	ELQUI

CATEGORIA	DIRECCION
SITIO NATURAL	A 40 KM AL NORTE DE LA SERENA

TIPO DE ATRACTIVO	COMUNA
MONTAÑA	LA HIGUERA

SUBTIPO DEL ATRACTIVO	LOCALIDAD O SECTOR
VALLE O QUEBRADA	QUEBRADA HONDA

TIPO DE PROPIEDAD
PÚBLICA

ADMINISTRACION
PÚBLICA

DEMANDA TURISTICA
LOCAL, REGIONAL

DOTACION SERVICIOS BASICOS	LOCALIDAD URBANA MAS CERCANA
AGUA POTABLE, ELECTRICIDAD	LA HIGUERA

TELEFONO INFORMACION	DISTANCIA EN KMS	CAPITAL REGIONAL	40
(51) 213088		CAPITAL COMUNAL	18

USO TURISTICO	POTENCIAL	ESTADO DE CONSERVACION	BUENA
----------------------	-----------	-------------------------------	-------

DESCRIPCION GENERAL

Con actividad principalmente agrícola, y en menor escala crianza de ganado caprino. Destaca la Estancia El Maray, con crianza de ganado y cultivos frutales. Destacan sus recursos naturales para ecoturismo.

SERVICIO NACIONAL DE TURISMO

ATRATIVOS TURISTICOS 2012 REGION DE COQUIMBO

CODIGO ATRACTIVO

R04915



NOMBRE DEL ATRACTIVO	REGION
PLAZA DE ARMAS DE LOS VILOS	REGIÓN DE COQUIMBO

JERARQUIA	PROVINCIA
LOCAL	CHOAPA

CATEGORIA	DIRECCION
REALIZACIÓN TÉCNICA, CIENTÍFICA O ARTÍSTICA CONTEMPORÁNEA	ELICURA ESQ. GALVARINO

TIPO DE ATRACTIVO	COMUNA
OBRA DE ARTE O TÉCNICA	LOS VILOS

SUBTIPO DEL ATRACTIVO	LOCALIDAD O SECTOR
REALIZACIÓN URBANA	LOS VILOS

TIPO DE PROPIEDAD
PÚBLICA

ADMINISTRACION
PÚBLICA

DEMANDA TURISTICA
LOCAL

DOTACION SERVICIOS BASICOS	ESTACIONALIDAD DE USO
AGUA POTABLE, ELECTRICIDAD	TODO EL AÑO

TELEFONO INFORMACION	LOCALIDAD URBANA MAS CERCANA
(53) 541007	LOS VILOS

DISTANCIA EN KMS	CAPITAL REGIONAL	246
	CAPITAL COMUNAL	0

USO TURISTICO	ACTUAL	ESTADO DE CONSERVACION	BUENA
----------------------	--------	-------------------------------	-------

DESCRIPCION GENERAL

Plaza de Armas Arturo Prat, Se encuentra ubicada al frente de La Iglesia Parroquial, en ella podemos encontrar al centro una fuente de Lobos marinos en Piedra, además árboles, palmeras. etc.

SERVICIO NACIONAL DE TURISMO

ATRATIVOS TURISTICOS 2012 REGION DE COQUIMBO

CODIGO ATRACTIVO

R04916



NOMBRE DEL ATRACTIVO

CHAÑARAL DE CAREN

REGION

REGIÓN DE COQUIMBO

JERARQUIA

LOCAL

PROVINCIA

LIMARI

CATEGORIA

FOLKLORE

DIRECCION

A 38 KM AL SURESTE DE MONTE PATRIA

COMUNA

MONTE PATRIA

TIPO DE ATRACTIVO

ARQUITECTURA POPULAR ESPONTÁNEA

LOCALIDAD O SECTOR

CHAÑARAL DE CAREN

TIPO DE PROPIEDAD

PÚBLICA

SUBTIPO DEL ATRACTIVO

PUEBLO

ESTACIONALIDAD DE USO

TODO EL AÑO

ADMINISTRACION

PÚBLICA

DOTACION SERVICIOS BASICOS

AGUA POTABLE, ELECTRICIDAD

LOCALIDAD URBANA MAS CERCANA

MONTE PATRIA

DEMANDA TURISTICA

LOCAL

TELEFONO INFORMACION

(53) 711058

DISTANCIA	CAPITAL REGIONAL	159
EN KMS	CAPITAL COMUNAL	38

USO TURISTICO ACTUAL

ESTADO DE CONSERVACION BUENA

DESCRIPCION GENERAL

Esta localidad es una de las más antiguas localidades de la comuna y aún preserva la actividad de destilación de distintos tipos de licores por la cual es tradicionalmente conocida. Aquí destaca, la Planta Procesadora y Embotelladora Chañaral de Carén de la Sociedad Los Pumas. Se destaca la producción de vinos y pisco de gran calidad en forma artesanal, con horno de barro y su almacenamiento en grandes toneles de madera.

SERVICIO NACIONAL DE TURISMO

ATRATIVOS TURISTICOS 2012 REGION DE COQUIMBO

CODIGO ATRACTIVO

R04917



NOMBRE DEL ATRACTIVO

OBSERVATORIO TURÍSTICO CRUZ DEL SUR

REGION

REGIÓN DE COQUIMBO

JERARQUIA

NACIONAL

PROVINCIA

LIMARI

CATEGORIA

REALIZACIÓN TÉCNICA, CIENTÍFICA O
ARTÍSTICA CONTEMPORÁNEA

DIRECCION

A 3,5 KM DE COMBARBALA

TIPO DE ATRACTIVO

CENTRO CIENTÍFICO

COMUNA

COMBARBALÁ

LOCALIDAD O SECTOR

COMBARBALÁ

TIPO DE PROPIEDAD

PÚBLICA

SUBTIPO DEL ATRACTIVO

OBSERVATORIO ASTRONÓMICO

ESTACIONALIDAD DE USO

TODO EL AÑO

ADMINISTRACION

PÚBLICA

DOTACION SERVICIOS BASICOS

SERVICIOS COMPLETOS

LOCALIDAD URBANA MAS CERCANA

COMBARBALÁ

DEMANDA TURISTICA

LOCAL, REGIONAL, NACIONAL

TELEFONO INFORMACION

(53) 741854

DISTANCIA	CAPITAL REGIONAL	194
EN KMS	CAPITAL COMUNAL	3,5

USO TURISTICO ACTUAL

ESTADO DE CONSERVACION BUENA

DESCRIPCION GENERAL

El proyecto impulsado por la Ilustre Municipalidad de Combarbalá y el Planetario de la Universidad de Santiago de Chile, fue financiado por el Consejo Regional de Coquimbo. Cruz del Sur se emplaza en el Cerro El Peralito. Su objetivo es difundir la pasión por la astronomía y promover en la comunidad el valor del cielo como patrimonio natural. Posee cúpulas de observación, sala de exposición, sala multimedial y un anfiteatro al aire libre.



SERVICIO NACIONAL DE TURISMO

ATRATIVOS TURISTICOS 2012 REGION DE COQUIMBO

CODIGO ATRACTIVO

R04918

NOMBRE DEL ATRACTIVO

CASA DE LAS PALMERAS- GABRIELA MISTRAL (MH)

REGION

REGIÓN DE COQUIMBO

JERARQUIA

NACIONAL

PROVINCIA

ELQUI

CATEGORIA

FOLKLORE

DIRECCION

FRANCISCO DE AGUIRRE 300, LA SERENA

COMUNA

LA SERENA

TIPO DE ATRACTIVO

ARQUITECTURA POPULAR ESPONTÁNEA

LOCALIDAD O SECTOR

LA SERENA

TIPO DE PROPIEDAD

PÚBLICA

SUBTIPO DEL ATRACTIVO

CASA

ESTACIONALIDAD DE USO

CERRADA

ADMINISTRACION

PÚBLICA

DOTACION SERVICIOS BASICOS

LOCALIDAD URBANA MAS CERCANA

LA SERENA

DEMANDA TURISTICA

LOCAL, REGIONAL, NACIONAL

TELEFONO INFORMACION

DISTANCIA EN KMS	CAPITAL REGIONAL	0
	CAPITAL COMUNAL	0

USO TURISTICO POTENCIAL

ESTADO DE CONSERVACION REGULAR

DESCRIPCION GENERAL

Declarada Monumento Histórico D.S. 482 del 27/03/1990. Conocida como la Casa de Las Palmeras, esta vivienda fue adquirida por la poetisa en el año 1925 y en ella residieron su madre y hermana y corresponde a la única propiedad de la poetisa en la Región. Posterior a la muerte de Gabriela Mistral, la propiedad fue traspasada a la orden franciscana, quienes la enajenaron y actualmente se encuentra en proceso de adquisición por las autoridades regionales para su restauración. Forma parte de la Ruta Patrimonial Gabriela Mistral del Ministerio de Bienes Nacionales.



SERVICIO NACIONAL DE TURISMO

ATRATIVOS TURISTICOS 2012 REGION DE COQUIMBO

CODIGO ATRACTIVO

R04919

NOMBRE DEL ATRACTIVO

CASA DE GABRIELA MISTRAL (MH)

REGION

REGIÓN DE COQUIMBO

JERARQUIA

NACIONAL

PROVINCIA

ELQUI

CATEGORIA

FOLKLORE

DIRECCION

GABRIELA MISTRAL 133, COMPAÑÍA BAJA

COMUNA

LA SERENA

TIPO DE ATRACTIVO

ARQUITECTURA POPULAR ESPONTÁNEA

LOCALIDAD O SECTOR

LAS COMPAÑÍAS

TIPO DE PROPIEDAD

PÚBLICA

SUBTIPO DEL ATRACTIVO

CASA

ESTACIONALIDAD DE USO

CERRADA

ADMINISTRACION

PÚBLICA

DOTACION SERVICIOS BASICOS

LOCALIDAD URBANA MAS CERCANA

LA SERENA

DEMANDA TURISTICA

LOCAL, REGIONAL, NACIONAL

TELEFONO INFORMACION

DISTANCIA EN KMS	CAPITAL REGIONAL
	CAPITAL COMUNAL

USO TURISTICO POTENCIAL

ESTADO DE CONSERVACION REGULAR

DESCRIPCION GENERAL

Declarada Monumento Histórico D.S. 2752 del 10/09/2008. La poetisa residió en este lugar a partir del año 1904, en donde a los 14 años se inicia en la enseñanza como maestra rural. En la escuela de La Compañía Baja ocupa el cargo de ayudante. Es en este lugar en que publica sus primeros escritos en periódicos regionales. Restaurada y administrada por la Universidad de La Serena, forma parte de la Ruta Patrimonial Gabriela Mistral del Ministerio de Bienes Nacionales.

SERVICIO NACIONAL DE TURISMO

ATRATIVOS TURISTICOS 2012 REGION DE COQUIMBO

CODIGO ATRACTIVO

R04920



NOMBRE DEL ATRACTIVO

EDIFICIO DE LA SEREMI DE EDUCACIÓN (MH)

REGION

REGIÓN DE COQUIMBO

JERARQUIA

REGIONAL

PROVINCIA

ELQUI

CATEGORIA

MUSEO O MANIFESTACIÓN CULTURAL

DIRECCION

FRANCISCO DE AGUIRRE 260, LA SERENA

COMUNA

LA SERENA

TIPO DE ATRACTIVO

OBRA DE ARTE O TÉCNICA

LOCALIDAD O SECTOR

LA SERENA

TIPO DE PROPIEDAD

PÚBLICA

SUBTIPO DEL ATRACTIVO

ARQUITECTURA

ESTACIONALIDAD DE USO

TODO EL AÑO

ADMINISTRACION

PÚBLICA

DOTACION SERVICIOS BASICOS

LOCALIDAD URBANA MAS CERCANA

LA SERENA

DEMANDA TURISTICA

LOCAL, REGIONAL

TELEFONO INFORMACION

DISTANCIA EN KMS	CAPITAL REGIONAL	0
	CAPITAL COMUNAL	0

USO TURISTICO ACTUAL

ESTADO DE CONSERVACION BUENA

DESCRIPCION GENERAL

Declarado Monumento Histórico Dcto. 1074 del 31/10/2002. Uno de los edificios construidos en el marco del Plan Serena es el que ocupa actualmente la Secretaría regional de Educación. Obra del arquitecto José Aracena, mantiene líneas similares a la de otros edificios tal como el Liceo de Hombres, que hoy ocupa la I. Municipalidad. El estilo utilizado se reconoce como renacimiento español y fue propuesto por el arquitecto argentino Juan Noël.

SERVICIO NACIONAL DE TURISMO

ATRATIVOS TURISTICOS 2012 REGION DE COQUIMBO

CODIGO ATRACTIVO

R04921



NOMBRE DEL ATRACTIVO

EDIFICIO ISABEL BONGARD (MH)

REGION

REGIÓN DE COQUIMBO

JERARQUIA

REGIONAL

PROVINCIA

ELQUI

CATEGORIA

MUSEO O MANIFESTACIÓN CULTURAL

DIRECCION

AMUNATEGUI 851, LA SERENA

COMUNA

LA SERENA

TIPO DE ATRACTIVO

OBRA DE ARTE O TÉCNICA

LOCALIDAD O SECTOR

LA SERENA

TIPO DE PROPIEDAD

PRIVADA

SUBTIPO DEL ATRACTIVO

ARQUITECTURA

ESTACIONALIDAD DE USO

TODO EL AÑO

ADMINISTRACION

PRIVADA

DOTACION SERVICIOS BASICOS

LOCALIDAD URBANA MAS CERCANA

LA SERENA

DEMANDA TURISTICA

LOCAL, REGIONAL

TELEFONO INFORMACION

DISTANCIA	CAPITAL REGIONAL	0
EN KMS	CAPITAL COMUNAL	0

USO TURISTICO ACTUAL

ESTADO DE CONSERVACION BUENA

DESCRIPCION GENERAL

Declarado Monumento Histórico D.E. 382 del 23/06/1995. Antigua Escuela Normal de Preceptoras. El inmueble constituye un volumen simétrico de dos niveles, en torno a un eje central estructurado por el acceso. Su planta se desarrolla en torno a dos patios laterales. Su fachada, de influencia neoclásica, se caracteriza por sus arcos rebajados y la cantería de los muros. La construcción es de albañilería de ladrillo, que luce especialmente en el tratamiento de los arcos, y entramado de roble con adobe en el segundo nivel; la estructura de la techumbre, de las puertas, las ventanas, los pisos y los cielos es de pino oregón. Actualmente de propiedad de la Universidad de La Serena "Campus Isabel Bongard".

SERVICIO NACIONAL DE TURISMO

ATRATIVOS TURISTICOS 2012
REGION DE COQUIMBO

CODIGO ATRACTIVO

R04922



NOMBRE DEL ATRACTIVO	REGION
ESCUELA GERMAN RIESCO (MH)	REGIÓN DE COQUIMBO

JERARQUIA	PROVINCIA
REGIONAL	ELQUI

CATEGORIA	DIRECCION
MUSEO O MANIFESTACIÓN CULTURAL	COLON 902, LA SERENA

TIPO DE ATRACTIVO	COMUNA
OBRA DE ARTE O TÉCNICA	LA SERENA

SUBTIPO DEL ATRACTIVO	LOCALIDAD O SECTOR
ARQUITECTURA	LA SERENA

TIPO DE PROPIEDAD
PÚBLICA

ADMINISTRACION
PÚBLICA

DEMANDA TURISTICA
LOCAL, REGIONAL

ESTACIONALIDAD DE USO
TODO EL AÑO

DOTACION SERVICIOS BASICOS	LOCALIDAD URBANA MAS CERCANA
	LA SERENA

TELEFONO INFORMACION	DISTANCIA EN KMS	CAPITAL REGIONAL	0
		CAPITAL COMUNAL	0

USO TURISTICO	ACTUAL	ESTADO DE CONSERVACION	BUENA
----------------------	--------	-------------------------------	-------

DESCRIPCION GENERAL

Declarada Monumento Histórico D.E.1096 del 22/12/2004. El Colegio Germán Riesco fue fundado el 31 de Mayo de 1892 siendo presidente de la República Don Jorge Montt. En 1981 se incorpora como Escuela Asociada a UNESCO.

SERVICIO NACIONAL DE TURISMO

ATRATIVOS TURISTICOS 2012 REGION DE COQUIMBO

CODIGO ATRACTIVO

R04923



NOMBRE DEL ATRACTIVO

ESTACIÓN DE FERROCARRILES DE SALAMANCA (MH)

REGION

REGIÓN DE COQUIMBO

JERARQUIA

REGIONAL

PROVINCIA

CHOAPA

CATEGORIA

MUSEO O MANIFESTACIÓN CULTURAL

DIRECCION

PROVIDENCIA 1800, SALAMANCA

COMUNA

SALAMANCA

TIPO DE ATRACTIVO

LUGAR HISTÓRICO

LOCALIDAD O SECTOR

SALAMANCA

TIPO DE PROPIEDAD

PÚBLICA

SUBTIPO DEL ATRACTIVO

LUGAR HISTÓRICO

ESTACIONALIDAD DE USO

TODO EL AÑO

ADMINISTRACION

PÚBLICA

DOTACION SERVICIOS BASICOS

LOCALIDAD URBANA MAS CERCANA

SALAMANCA

DEMANDA TURISTICA

LOCAL, REGIONAL

TELEFONO INFORMACION

DISTANCIA EN KMS	CAPITAL REGIONAL	332
	CAPITAL COMUNAL	0

332

0

USO TURISTICO ACTUAL

ESTADO DE CONSERVACION BUENA

DESCRIPCION GENERAL

Declarada Monumento Histórico D.E.923 del 29/10/2004. Actualmente funciona como Casa de la Cultura. Es una casona construida en el año 1920 y cuya estructura es de pino oregón.

SERVICIO NACIONAL DE TURISMO

ATRATIVOS TURISTICOS 2012
REGION DE COQUIMBO

CODIGO ATRACTIVO

R04924



NOMBRE DEL ATRACTIVO	REGION
LICEO DE HOMBRES GREGORIO CORDOVEZ (MH)	REGIÓN DE COQUIMBO

JERARQUIA	PROVINCIA
REGIONAL	ELQUI

CATEGORIA	DIRECCION
MUSEO O MANIFESTACIÓN CULTURAL	CANTOURNET 951, LA SERENA

TIPO DE ATRACTIVO	COMUNA
OBRA DE ARTE O TÉCNICA	LA SERENA

TIPO DE ATRACTIVO	LOCALIDAD O SECTOR
OBRA DE ARTE O TÉCNICA	LA SERENA

TIPO DE PROPIEDAD
PÚBLICA

SUBTIPO DEL ATRACTIVO	ESTACIONALIDAD DE USO
ARQUITECTURA	TODO EL AÑO

ADMINISTRACION
PÚBLICA

DOTACION SERVICIOS BASICOS	LOCALIDAD URBANA MAS CERCANA
	LA SERENA

DEMANDA TURISTICA
LOCAL, REGIONAL

TELEFONO INFORMACION	DISTANCIA EN KMS	CAPITAL REGIONAL	0
		CAPITAL COMUNAL	0

USO TURISTICO	ACTUAL	ESTADO DE CONSERVACION	BUENA
----------------------	--------	-------------------------------	-------

DESCRIPCION GENERAL

Declarado Monumento Histórico D.E. 1096 del 22/12/2004. Fundado el 7 de abril de 1821 por Bernardo O'Higgins, es uno de los Liceo mas Antiguo de La Serena, y el segundo más antiguo de la historia Republicana de Chile, siendo sólo superado por el Instituto Nacional, fundado en 1813. Luego de su creación, inicia sus funciones en el Claustro del Convento de Santo Domingo ubicado al oeste del casco antiguo de la ciudad de la Serena.

SERVICIO NACIONAL DE TURISMO

ATRATIVOS TURISTICOS 2012 REGION DE COQUIMBO

CODIGO ATRACTIVO

R04925



NOMBRE DEL ATRACTIVO	LICEO DE NIÑAS GABRIELA MISTRAL (MH)	REGION	REGIÓN DE COQUIMBO
JERARQUIA	REGIONAL	PROVINCIA	ELQUI
CATEGORIA	MUSEO O MANIFESTACIÓN CULTURAL	DIRECCION	CASAS 560, LA SERENA
TIPO DE ATRACTIVO	OBRA DE ARTE O TÉCNICA	COMUNA	LA SERENA
SUBTIPO DEL ATRACTIVO	ARQUITECTURA	LOCALIDAD O SECTOR	LA SERENA
DOTACION SERVICIOS BASICOS		ESTACIONALIDAD DE USO	TODO EL AÑO
TELEFONO INFORMACION		LOCALIDAD URBANA MAS CERCANA	LA SERENA
USO TURISTICO	ACTUAL	DISTANCIA EN KMS	CAPITAL REGIONAL 0 CAPITAL COMUNAL 0
ESTADO DE CONSERVACION	BUENA		

TIPO DE PROPIEDAD
PÚBLICA

ADMINISTRACION
PÚBLICA

DEMANDA TURISTICA
LOCAL, REGIONAL

DESCRIPCION GENERAL

Declarado Monumento Histórico D.E. 1096 del 22/12/2004. El Liceo de Niñas de La Serena nace en el año 1883 como colegio subvencionado del Estado de Chile, marcando un hito en la historia educacional femenina de la ciudad de La Serena. En 1967 pasa a llamarse "Liceo de Niñas Gabriela Mistral", en honor a la ilustre poetisa y Premio Nobel de Literatura de Chile.



SERVICIO NACIONAL DE TURISMO

ATRATIVOS TURISTICOS 2012 REGION DE COQUIMBO

CODIGO ATRACTIVO

R04927

NOMBRE DEL ATRACTIVO

FERIA INTERNACIONAL DE ARTESANÍA

REGION

REGIÓN DE COQUIMBO

JERARQUIA

INTERNACIONAL

PROVINCIA

ELQUI

CATEGORIA

ACONTECIMIENTO PROGRAMADO

DIRECCION

COMUNA

LA SERENA

TIPO DE ATRACTIVO

EVENTO MISCELÁNEO

LOCALIDAD O SECTOR

LA SERENA

TIPO DE PROPIEDAD

PRIVADA

SUBTIPO DEL ATRACTIVO

FERIA O EXPOSICIÓN

ESTACIONALIDAD DE USO

ENERO

ADMINISTRACION

PRIVADA

DOTACION SERVICIOS BASICOS

LOCALIDAD URBANA MAS CERCANA

LA SERENA

DEMANDA TURISTICA

LOCAL, REGIONAL, NACIONAL,
INTERNACIONAL

TELEFONO INFORMACION

DISTANCIA	CAPITAL REGIONAL	0
------------------	-------------------------	---

EN KMS	CAPITAL COMUNAL	0
---------------	------------------------	---

USO TURISTICO ACTUAL

ESTADO DE CONSERVACION BUENA

DESCRIPCION GENERAL

Exclusividad, originalidad, creatividad, y, sobre todo, calidad, son algunos de los adjetivos que mejor describen el nivel de los productos ofrecidos en la "Feria Internacional de Artesanía de La Serena", ubicada en la plaza Gabriel González Videla y organizada por el municipio local a través de la Oficina de Desarrollo Económico Local "SerenActiva". Con cerca de 80 módulos cuenta la muestra conformada por representantes de Colombia, Cuba, Brasil, Ecuador, Egipto, Argentina, Perú, Paraguay, Bolivia, Chile.



SERVICIO NACIONAL DE TURISMO

ATRATIVOS TURISTICOS 2012 REGION DE COQUIMBO

CODIGO ATRACTIVO

R04928

NOMBRE DEL ATRACTIVO

FESTIVAL DE CINE MUDO

REGION

REGIÓN DE COQUIMBO

JERARQUIA

INTERNACIONAL

PROVINCIA

ELQUI

CATEGORIA

ACONTECIMIENTO PROGRAMADO

DIRECCION

COMUNA

LA SERENA

TIPO DE ATRACTIVO

ARTÍSTICO

LOCALIDAD O SECTOR

LA SERENA

TIPO DE PROPIEDAD

PRIVADA

SUBTIPO DEL ATRACTIVO

FESTIVAL DE CINE

ESTACIONALIDAD DE USO

ENERO

ADMINISTRACION

PRIVADA

DOTACION SERVICIOS BASICOS

LOCALIDAD URBANA MAS CERCANA

LA SERENA

DEMANDA TURISTICA

LOCAL, REGIONAL, NACIONAL,
INTERNACIONAL

TELEFONO INFORMACION

DISTANCIA EN KMS	CAPITAL REGIONAL	0
	CAPITAL COMUNAL	0

USO TURISTICO ACTUAL

ESTADO DE CONSERVACION BUENA

DESCRIPCION GENERAL

Tres días de cine mudo y actividades complementarias, en una de las actividades más atractivas del programa estival de la Municipalidad de La Serena.



SERVICIO NACIONAL DE TURISMO

ATRATIVOS TURISTICOS 2012 REGION DE COQUIMBO

CODIGO ATRACTIVO

R04929

NOMBRE DEL ATRACTIVO

ENCUENTRO INTERNACIONAL DE TUNAS Y ESTUDIANTINAS

REGION

REGIÓN DE COQUIMBO

JERARQUIA

INTERNACIONAL

PROVINCIA

ELQUI

CATEGORIA

ACONTECIMIENTO PROGRAMADO

DIRECCION

COMUNA

LA SERENA

TIPO DE ATRACTIVO

ARTÍSTICO

LOCALIDAD O SECTOR

LA SERENA

TIPO DE PROPIEDAD

PRIVADA

SUBTIPO DEL ATRACTIVO

MÚSICA O CANTO

ESTACIONALIDAD DE USO

ENERO

ADMINISTRACION

PRIVADA

DOTACION SERVICIOS BASICOS

LOCALIDAD URBANA MAS CERCANA

LA SERENA

DEMANDA TURISTICA

LOCAL, REGIONAL, NACIONAL,
INTERNACIONAL

TELEFONO INFORMACION

DISTANCIA	CAPITAL REGIONAL	0
EN KMS	CAPITAL COMUNAL	0

USO TURISTICO ACTUAL

ESTADO DE CONSERVACION BUENA

DESCRIPCION GENERAL

Las tunas y estudiantinas reviven la tradición, historia y vivencias de los juglares de la época del Medioevo, también están asociadas a las agrupaciones estudiantiles de aquella época que por su condición social cantaban en las calles para poder costear sus estudios. Estos grupos de estudiantes visten a la antigua usanza medieval y van por las calles y otros lugares entregando su música, que se basa principalmente en el uso de guitarras panderos y las voces de los integrantes.



SERVICIO NACIONAL DE TURISMO

ATRATIVOS TURISTICOS 2012 REGION DE COQUIMBO

CODIGO ATRACTIVO

R04930

NOMBRE DEL ATRACTIVO

ANIVERSARIO DE LA SERENA

REGION

REGIÓN DE COQUIMBO

JERARQUIA

LOCAL

PROVINCIA

ELQUI

CATEGORIA

ACONTECIMIENTO PROGRAMADO

DIRECCION

COMUNA

LA SERENA

TIPO DE ATRACTIVO

EVENTO MISCELÁNEO

LOCALIDAD O SECTOR

LA SERENA

TIPO DE PROPIEDAD

PRIVADA

SUBTIPO DEL ATRACTIVO

CARNAVAL O FIESTA COSTUMBRISTA

ESTACIONALIDAD DE USO

26 DE AGOSTO

ADMINISTRACION

PRIVADA

DOTACION SERVICIOS BASICOS

LOCALIDAD URBANA MAS CERCANA

LA SERENA

DEMANDA TURISTICA

LOCAL

TELEFONO INFORMACION

DISTANCIA EN KMS	CAPITAL REGIONAL	0
	CAPITAL COMUNAL	0

USO TURISTICO ACTUAL

ESTADO DE CONSERVACION BUENA

DESCRIPCION GENERAL

Celebración que conmemora la fundación de la ciudad de La Serena, se lleva a cabo el 26 de agosto.



SERVICIO NACIONAL DE TURISMO

ATRATIVOS TURISTICOS 2012 REGION DE COQUIMBO

CODIGO ATRACTIVO

R04931

NOMBRE DEL ATRACTIVO

FIESTA COSTUMBRISTA DE BARRAZA

REGION

REGIÓN DE COQUIMBO

JERARQUIA

LOCAL

PROVINCIA

LIMARI

CATEGORIA

ACONTECIMIENTO PROGRAMADO

DIRECCION

COMUNA

OVALLE

TIPO DE ATRACTIVO

EVENTO MISCELÁNEO

LOCALIDAD O SECTOR

BARRAZA

TIPO DE PROPIEDAD

PÚBLICA

SUBTIPO DEL ATRACTIVO

CARNAVAL O FIESTA COSTUMBRISTA

ESTACIONALIDAD DE USO

FEBRERO

ADMINISTRACION

PÚBLICA

DOTACION SERVICIOS BASICOS

LOCALIDAD URBANA MAS CERCANA

DEMANDA TURISTICA

LOCAL

TELEFONO INFORMACION

DISTANCIA EN KMS	CAPITAL REGIONAL	118
	CAPITAL COMUNAL	30

118

30

USO TURISTICO ACTUAL

ESTADO DE CONSERVACION BUENA

DESCRIPCION GENERAL

Barraza les hace partcipe de sus costumbres y tradiciones que no se perderán con el transcurso de los años y que vivirán en aquellos que habitan en este lugar como en cada uno de los que visitantes que año a año han hecho de este sitio un espacio de chilenidad, que traen a la memoria de antaño las tradiciones características de un Barraza con historia. Organizada por su Junta de Vecinos y apoyada por empresas Locales y Organismos públicos como la I. Municipalidad de Ovalle, Indap, Intendencia, Gobernación, Sernatur.



SERVICIO NACIONAL DE TURISMO

ATRATIVOS TURISTICOS 2012 REGION DE COQUIMBO

CODIGO ATRACTIVO

R04932



NOMBRE DEL ATRACTIVO
CARNAVAL ELQUINO

REGION
REGIÓN DE COQUIMBO

JERARQUIA
NACIONAL

PROVINCIA
ELQUI

CATEGORIA
ACONTECIMIENTO PROGRAMADO

DIRECCION

TIPO DE ATRACTIVO
EVENTO MISCELÁNEO

COMUNA
VICUÑA

SUBTIPO DEL ATRACTIVO
CARNAVAL O FIESTA COSTUMBRISTA

LOCALIDAD O SECTOR
VICUÑA

TIPO DE PROPIEDAD
PÚBLICA

ADMINISTRACION
PÚBLICA

DEMANDA TURISTICA
LOCAL, REGIONAL, NACIONAL

ESTACIONALIDAD DE USO
FEBRERO

LOCALIDAD URBANA MAS CERCANA
VICUÑA

DOTACION SERVICIOS BASICOS

TELEFONO INFORMACION

DISTANCIA EN KMS	CAPITAL REGIONAL	
	CAPITAL COMUNAL	0

USO TURISTICO ACTUAL

ESTADO DE CONSERVACION BUENA

DESCRIPCION GENERAL
Festival con bailes y corso de flores.



SERVICIO NACIONAL DE TURISMO

ATRATIVOS TURISTICOS 2012 REGION DE COQUIMBO

CODIGO ATRACTIVO

R04933

NOMBRE DEL ATRACTIVO

FIESTA DE LA PAMPILLA DE SAN ISIDRO

REGION

REGIÓN DE COQUIMBO

JERARQUIA

LOCAL

PROVINCIA

ELQUI

CATEGORIA

ACONTECIMIENTO PROGRAMADO

DIRECCION

COMUNA

VICUÑA

TIPO DE ATRACTIVO

EVENTO MISCELÁNEO

LOCALIDAD O SECTOR

VICUÑA

TIPO DE PROPIEDAD

PÚBLICA

SUBTIPO DEL ATRACTIVO

CARNAVAL O FIESTA COSTUMBRISTA

ESTACIONALIDAD DE USO

SEPTIEMBRE

ADMINISTRACION

PÚBLICA

DOTACION SERVICIOS BASICOS

LOCALIDAD URBANA MAS CERCANA

VICUÑA

DEMANDA TURISTICA

LOCAL

TELEFONO INFORMACION

DISTANCIA EN KMS	CAPITAL REGIONAL	
	CAPITAL COMUNAL	0

USO TURISTICO ACTUAL

ESTADO DE CONSERVACION BUENA

DESCRIPCION GENERAL

Se desarrollan espectáculos preparados por el Municipio de Vicuña y el Club de Huasos de Calingasta con la finalidad de entretener a los asistentes y difundir las tradiciones criollas. El Municipio, organiza juegos populares como el palo encebado, carrera de ensacados, carrera de huevo en la cuchara y otros tanto para niños como para adultos. Además se prepara un espectáculo musical que se lleva a cabo en el escenario monumental.



SERVICIO NACIONAL DE TURISMO

ATRATIVOS TURISTICOS 2012 REGION DE COQUIMBO

CODIGO ATRACTIVO

R04934

NOMBRE DEL ATRACTIVO

PAMPILLA DE LA QUEBRADA DEL JARDÍN

REGION

REGIÓN DE COQUIMBO

JERARQUIA

LOCAL

PROVINCIA

ELQUI

CATEGORIA

ACONTECIMIENTO PROGRAMADO

DIRECCION

COMUNA

LA SERENA

TIPO DE ATRACTIVO

EVENTO MISCELÁNEO

LOCALIDAD O SECTOR

SECTOR LAS COMPAÑÍAS

TIPO DE PROPIEDAD

PRIVADA

SUBTIPO DEL ATRACTIVO

CARNAVAL O FIESTA COSTUMBRISTA

ESTACIONALIDAD DE USO

SEPTIEMBRE

ADMINISTRACION

PRIVADA

DOTACION SERVICIOS BASICOS

LOCALIDAD URBANA MAS CERCANA

LA SERENA

DEMANDA TURISTICA

LOCAL

TELEFONO INFORMACION

DISTANCIA EN KMS	CAPITAL REGIONAL	
	CAPITAL COMUNAL	

USO TURISTICO ACTUAL

ESTADO DE CONSERVACION BUENA

DESCRIPCION GENERAL

Celebración de Fiestas Patrias.



SERVICIO NACIONAL DE TURISMO

ATRATIVOS TURISTICOS 2012 REGION DE COQUIMBO

CODIGO ATRACTIVO

R04935

NOMBRE DEL ATRACTIVO

FIESTA DE LA SAGRA

REGION

REGIÓN DE COQUIMBO

JERARQUIA

NACIONAL

PROVINCIA

CHOAPA

CATEGORIA

ACONTECIMIENTO PROGRAMADO

DIRECCION**COMUNA**

LOS VILOS

TIPO DE ATRACTIVO

EVENTO MISCELÁNEO

LOCALIDAD O SECTOR

VALLE DE QUILIMARÍ

TIPO DE PROPIEDAD

PRIVADA

SUBTIPO DEL ATRACTIVO

EVENTO DE GASTRONOMÍA

ESTACIONALIDAD DE USO

ABRIL

ADMINISTRACION

PRIVADA

DOTACION SERVICIOS BASICOS**LOCALIDAD URBANA MAS CERCANA****DEMANDA TURISTICA**

LOCAL, REGIONAL, NACIONAL

TELEFONO INFORMACION

DISTANCIA EN KMS	CAPITAL REGIONAL
	CAPITAL COMUNAL

USO TURISTICO ACTUAL**ESTADO DE CONSERVACION** BUENA**DESCRIPCION GENERAL**

Fiesta de celebración que da inicio a la producción del año, elaboración de la primera botella de aceite de Oliva virgen del año.



SERVICIO NACIONAL DE TURISMO

ATRATIVOS TURISTICOS 2012 REGION DE COQUIMBO

CODIGO ATRACTIVO

R04936

NOMBRE DEL ATRACTIVO

FIESTA DE SAN PEDRO DE LOS VILOS

REGION

REGIÓN DE COQUIMBO

JERARQUIA

REGIONAL

PROVINCIA

CHOAPA

CATEGORIA

ACONTECIMIENTO PROGRAMADO

DIRECCION**COMUNA**

LOS VILOS

TIPO DE ATRACTIVO

EVENTO MISCELÁNEO

LOCALIDAD O SECTOR

LOS VILOS

TIPO DE PROPIEDAD

PRIVADA

SUBTIPO DEL ATRACTIVO

FIESTA RELIGIOSA

ESTACIONALIDAD DE USO

JUNIO

ADMINISTRACION

PRIVADA

DOTACION SERVICIOS BASICOS**LOCALIDAD URBANA MAS CERCANA**

LOS VILOS

DEMANDA TURISTICA

LOCAL, REGIONAL

TELEFONO INFORMACION

DISTANCIA EN KMS	CAPITAL REGIONAL	244
	CAPITAL COMUNAL	0

USO TURISTICO ACTUAL**ESTADO DE CONSERVACION** BUENA**DESCRIPCION GENERAL**

Fiesta en honor a San Pedro que incluye a toda la comunidad y a artistas de otras regiones del país. Asistencia masiva.



SERVICIO NACIONAL DE TURISMO

ATRATIVOS TURISTICOS 2012 REGION DE COQUIMBO

CODIGO ATRACTIVO

R04937

NOMBRE DEL ATRACTIVO

MATEADA MISTRALIANA

REGION

REGIÓN DE COQUIMBO

JERARQUIA

LOCAL

PROVINCIA

ELQUI

CATEGORIA

ACONTECIMIENTO PROGRAMADO

DIRECCION**COMUNA**

VICUÑA

TIPO DE ATRACTIVO

EVENTO MISCELÁNEO

LOCALIDAD O SECTOR

EL TAMBO

TIPO DE PROPIEDAD

PRIVADA

SUBTIPO DEL ATRACTIVO

CARNAVAL O FIESTA COSTUMBRISTA

ESTACIONALIDAD DE USO

SEPTIEMBRE

ADMINISTRACION

PRIVADA

DOTACION SERVICIOS BASICOS**LOCALIDAD URBANA MAS CERCANA****DEMANDA TURISTICA**

LOCAL

TELEFONO INFORMACION

DISTANCIA EN KMS	CAPITAL REGIONAL	53
	CAPITAL COMUNAL	9

USO TURISTICO ACTUAL**ESTADO DE CONSERVACION** BUENA**DESCRIPCION GENERAL**

Encuentro donde se reúnen habitantes del pueblo en plaza de la localidad a compartir mate, queso de cabra, churrascas y productos típicos. Se realizan lecturas poéticas y alegorías en honor a la última visita en vida de Gabriela Mistral al valle de Elqui.