



SERVICIO NACIONAL DE TURISMO

ATRATIVOS TURISTICOS 2012

CODIGO ATRACTIVO

REGION DE LA ARAUCANIA

R09001

NOMBRE DEL ATRACTIVO

CERRO TOLPAN

REGION

REGIÓN DE LA ARAUCANÍA

JERARQUIA

LOCAL

PROVINCIA

MALLECO

CATEGORIA

SITIO NATURAL

DIRECCION

A 8 KM DE RENAICO

COMUNA

RENAICO

TIPO DE ATRACTIVO

MONTAÑA

LOCALIDAD O SECTOR

CERRO TOLPAN

TIPO DE PROPIEDAD

PÚBLICA

SUBTIPO DEL ATRACTIVO

CERRO

ESTACIONALIDAD DE USO

TODO EL AÑO

ADMINISTRACION

PÚBLICA

DOTACION SERVICIOS BASICOS

LOCALIDAD URBANA MAS CERCANA

RENAICO

DEMANDA TURISTICA

LOCAL

TELEFONO INFORMACION

DISTANCIA

EN KMS

CAPITAL REGIONAL

CAPITAL COMUNAL

8

USO TURISTICO ACTUAL CON RESTRICCIÓN

ESTADO DE CONSERVACION BUENA

DESCRIPCION GENERAL

Sitio indicado para lograr una buena visualización del sector. Se pueden tomar fotografías y observar la flora y fauna del lugar. De gran importancia histórica, ya que fue en este lugar donde Alonso de Córdova y Figueroa construyó un fuerte en la región, convirtiéndolo en centro de operaciones contra los mapuche.

SERVICIO NACIONAL DE TURISMO

ATRATIVOS TURISTICOS 2012

CODIGO ATRACTIVO

REGION DE LA ARAUCANIA

R09002



NOMBRE DEL ATRACTIVO

BALNEARIO MUNICIPAL DE RENAICO

REGION

REGIÓN DE LA ARAUCANÍA

JERARQUIA

REGIONAL

PROVINCIA

MALLECO

CATEGORIA

SITIO NATURAL

DIRECCION

COMUNA

RENAICO

TIPO DE ATRACTIVO

COSTA

LOCALIDAD O SECTOR

RENAICO

TIPO DE PROPIEDAD

PÚBLICA

SUBTIPO DEL ATRACTIVO

PLAYA O BALNEARIO

ESTACIONALIDAD DE USO

ENERO A FEBRERO

ADMINISTRACION

PÚBLICA

DOTACION SERVICIOS BASICOS

AGUA POTABLE, ELECTRICIDAD

LOCALIDAD URBANA MAS CERCANA

RENAICO

DEMANDA TURISTICA

LOCAL, REGIONAL

TELEFONO INFORMACION

(45) 774017

DISTANCIA EN KMS	CAPITAL REGIONAL	148
	CAPITAL COMUNAL	0

USO TURISTICO ACTUAL

ESTADO DE CONSERVACION BUENA

DESCRIPCION GENERAL

Junto al río Renaico, representa un espacio público de esparcimiento, tanto para las personas de la comuna, como de otras personas que visitan la comuna, terreno que cuenta además, con una plaza con instalaciones para artesanía y feria costumbrista.



SERVICIO NACIONAL DE TURISMO

ATRATIVOS TURISTICOS 2012

CODIGO ATRACTIVO

REGION DE LA ARAUCANIA

R09009

NOMBRE DEL ATRACTIVO

CERÁMICAS LABLEE

REGION

REGIÓN DE LA ARAUCANÍA

JERARQUIA

NACIONAL

PROVINCIA

MALLECO

CATEGORIA

FOLKLORE

DIRECCION

PURÉN 864, ANGOL

TIPO DE ATRACTIVO

ARTESANÍA O ARTE

COMUNA

ANGOL

LOCALIDAD O SECTOR

ANGOL

TIPO DE PROPIEDAD

PRIVADA

SUBTIPO DEL ATRACTIVO

OTRO

ESTACIONALIDAD DE USO

TODO EL AÑO

ADMINISTRACION

PRIVADA

DOTACION SERVICIOS BASICOS

LOCALIDAD URBANA MAS CERCANA

ANGOL

DEMANDA TURISTICA

LOCAL, REGIONAL, NACIONAL

TELEFONO INFORMACION

712091

DISTANCIA EN KMS	CAPITAL REGIONAL	129
	CAPITAL COMUNAL	0

USO TURISTICO ACTUAL

ESTADO DE CONSERVACION BUENA

DESCRIPCION GENERAL

SERVICIO NACIONAL DE TURISMO

ATRATIVOS TURISTICOS 2012

CODIGO ATRACTIVO

REGION DE LA ARAUCANIA

R09010



NOMBRE DEL ATRACTIVO

CONVENTO SAN BUENAVENTURA

REGION

REGIÓN DE LA ARAUCANÍA

JERARQUIA

LOCAL

PROVINCIA

MALLECO

CATEGORIA

MUSEO O MANIFESTACIÓN CULTURAL

DIRECCION

PURÉN S/N ESQUINA COVADONGA, ANGOL

COMUNA

ANGOL

TIPO DE ATRACTIVO

OBRA DE ARTE O TÉCNICA

LOCALIDAD O SECTOR

ANGOL

TIPO DE PROPIEDAD

PRIVADA

SUBTIPO DEL ATRACTIVO

ARQUITECTURA

ESTACIONALIDAD DE USO

TODO EL AÑO

ADMINISTRACION

PRIVADA

DOTACION SERVICIOS BASICOS

AGUA POTABLE, ELECTRICIDAD

LOCALIDAD URBANA MAS CERCANA

ANGOL

DEMANDA TURISTICA

LOCAL

TELEFONO INFORMACION

(45) 990840

DISTANCIA EN KMS	CAPITAL REGIONAL	129
	CAPITAL COMUNAL	0

USO TURISTICO ACTUAL CON RESTRICCIÓN

ESTADO DE CONSERVACION BUENA

DESCRIPCION GENERAL

Es el convento más antiguo de la región, construido en 1863 por la orden Franciscana. Su arquitectura es netamente Colonial con influencias Góticas y Neoclásicas.

SERVICIO NACIONAL DE TURISMO

ATRATIVOS TURISTICOS 2012

CODIGO ATRACTIVO

REGION DE LA ARAUCANIA

R09011



NOMBRE DEL ATRACTIVO

BALNEARIO EL MANZANO

REGION

REGIÓN DE LA ARAUCANÍA

JERARQUIA

REGIONAL

PROVINCIA

MALLECO

CATEGORIA

SITIO NATURAL

DIRECCION

A 16 KM AL PONIENTE DE ANGOL

COMUNA

ANGOL

TIPO DE ATRACTIVO

COSTA

LOCALIDAD O SECTOR

EL MANZANO

TIPO DE PROPIEDAD

PÚBLICA

SUBTIPO DEL ATRACTIVO

PLAYA O BALNEARIO

ESTACIONALIDAD DE USO

TODO EL AÑO

ADMINISTRACION

PÚBLICA

DOTACION SERVICIOS BASICOS

SIN SERVICIOS

LOCALIDAD URBANA MAS CERCANA

ANGOL

DEMANDA TURISTICA

LOCAL, REGIONAL

TELEFONO INFORMACION

(45) 990840

DISTANCIA EN KMS	CAPITAL REGIONAL	145
	CAPITAL COMUNAL	16

USO TURISTICO ACTUAL

ESTADO DE CONSERVACION BUENA

DESCRIPCION GENERAL

Junto al río Picoiquen. Cuenta con cabañas, zonas de picnic y camping.



SERVICIO NACIONAL DE TURISMO

ATRATIVOS TURISTICOS 2012

CODIGO ATRACTIVO

REGION DE LA ARAUCANIA

R09013

NOMBRE DEL ATRACTIVO

CERÁMICAS SERRA

REGION

REGIÓN DE LA ARAUCANÍA

JERARQUIA

REGIONAL

PROVINCIA

MALLECO

CATEGORIA

FOLKLORE

DIRECCION

MANUEL BUNSTER 153, ANGOL

TIPO DE ATRACTIVO

ARTESANÍA O ARTE

COMUNA

ANGOL

LOCALIDAD O SECTOR

ANGOL

TIPO DE PROPIEDAD

PRIVADA

SUBTIPO DEL ATRACTIVO

OTRO

ESTACIONALIDAD DE USO

TODO EL AÑO

ADMINISTRACION

PRIVADA

DOTACION SERVICIOS BASICOS

AGUA POTABLE, ELECTRICIDAD

LOCALIDAD URBANA MAS CERCANA

ANGOL

DEMANDA TURISTICA

LOCAL, REGIONAL

TELEFONO INFORMACION

(45) 717007

DISTANCIA	CAPITAL REGIONAL	129
EN KMS	CAPITAL COMUNAL	0

USO TURISTICO ACTUAL

ESTADO DE CONSERVACION BUENA

DESCRIPCION GENERAL

Fabrica de cerámica semi artesanal cuyos principales productos son: cerámicas artísticas, cerámicas utilitarias, cerámicas ornamentales, cerámicas publicitarias y macetería.

SERVICIO NACIONAL DE TURISMO

ATRATIVOS TURISTICOS 2012

CODIGO ATRACTIVO

REGION DE LA ARAUCANIA

R09015



NOMBRE DEL ATRACTIVO

PARQUE NACIONAL NAHUELBUTA

REGION

REGIÓN DE LA ARAUCANÍA

JERARQUIA

NACIONAL

PROVINCIA

MALLECO

CATEGORIA

SITIO NATURAL

DIRECCION

A 33 KM DE ANGOL

COMUNA

ANGOL

TIPO DE ATRACTIVO

ÁREA SILVESTRE PROTEGIDA O
 RESERVA DE FLORA Y FAUNA

LOCALIDAD O SECTOR

VEGAS BLANCAS

TIPO DE PROPIEDAD

PÚBLICA

SUBTIPO DEL ATRACTIVO

ÁREA SILVESTRE PROTEGIDA O
 RESERVA DE FLORA Y FAUNA

ESTACIONALIDAD DE USO

TODO EL AÑO

ADMINISTRACION

PÚBLICA

DOTACION SERVICIOS BASICOS

AGUA POTABLE, ELECTRICIDAD

LOCALIDAD URBANA MAS CERCANA

ANGOL

DEMANDA TURISTICA

LOCAL, REGIONAL, NACIONAL

TELEFONO INFORMACION

(45) 712191

DISTANCIA EN KMS	CAPITAL REGIONAL	162
	CAPITAL COMUNAL	33

USO TURISTICO ACTUAL

ESTADO DE CONSERVACION BUENA

DESCRIPCION GENERAL

Comprende 6.832 hectáreas y se ubica en el sector más alto de la Cordillera de Nahuelbuta, por el camino a Vegas Blancas. El viaje demora sólo una hora y el camino es de ripio hasta el ingreso al parque. Se accede con mayor facilidad en la temporada estival y el resto del año debe usarse vehículos de doble tracción previa consulta a la Oficina de Turismo del área. Este parque cuenta con varios atractivos entre los que se destacan la Piedra del Águila, mirador natural desde cuya cima es posible observar el Océano Pacífico y la Cordillera de Los Andes; Las Turberas (área de interés científico) donde se destacan los vegetales insectívoros; el Valle de Pehuenco, Cerro Pichinahuel, Cerro Anay y Coimalín.

SERVICIO NACIONAL DE TURISMO

ATRATIVOS TURISTICOS 2012

CODIGO ATRACTIVO

REGION DE LA ARAUCANIA

R09018



NOMBRE DEL ATRACTIVO

MUSEO DILLMAN BULLOCK

REGION

REGIÓN DE LA ARAUCANÍA

JERARQUIA

REGIONAL

PROVINCIA

MALLECO

CATEGORIA

MUSEO O MANIFESTACIÓN CULTURAL

DIRECCION

KM 5 CAMINO ANGOL -COLLIPULLI

COMUNA

ANGOL

TIPO DE ATRACTIVO

MUSEO

LOCALIDAD O SECTOR

ANGOL

TIPO DE PROPIEDAD

PRIVADA

SUBTIPO DEL ATRACTIVO

MUSEO

ESTACIONALIDAD DE USO

TODO EL AÑO

ADMINISTRACION

PRIVADA

DOTACION SERVICIOS BASICOS

AGUA POTABLE, ELECTRICIDAD

LOCALIDAD URBANA MAS CERCANA

ANGOL

DEMANDA TURISTICA

LOCAL, REGIONAL

TELEFONO INFORMACION

(45) 712103

DISTANCIA EN KMS	CAPITAL REGIONAL	124
	CAPITAL COMUNAL	5

USO TURISTICO ACTUAL

ESTADO DE CONSERVACION BUENA

DESCRIPCION GENERAL

Institución de carácter particular fundado el año 1961, bajo la dirección del científico naturalista Dillman Samuel Bullock Lytle (Norteamericana nacido en Michigan, Estados Unidos). Se encuentra al interior del parque del fundo El Vergel. Este museo, que data del año 1975, está dividido en tres salas: biología, historia natural y arqueología.



SERVICIO NACIONAL DE TURISMO

ATRATIVOS TURISTICOS 2012

CODIGO ATRACTIVO

REGION DE LA ARAUCANIA

R09020



NOMBRE DEL ATRACTIVO

LAGUNA CANTERAS DEUCO

REGION

REGIÓN DE LA ARAUCANÍA

JERARQUIA

REGIONAL

PROVINCIA

MALLECO

CATEGORIA

SITIO NATURAL

DIRECCION

A 8 KM DE ANGOL

COMUNA

ANGOL

TIPO DE ATRACTIVO

LAGO, LAGUNA O HUMEDAL

LOCALIDAD O SECTOR

ANGOL

TIPO DE PROPIEDAD

PRIVADA

SUBTIPO DEL ATRACTIVO

LAGO, LAGUNA O HUMEDAL

ESTACIONALIDAD DE USO

TODO EL AÑO

ADMINISTRACION

PRIVADA

DOTACION SERVICIOS BASICOS

AGUA POTABLE, ELECTRICIDAD

LOCALIDAD URBANA MAS CERCANA

ANGOL

DEMANDA TURISTICA

LOCAL, REGIONAL

TELEFONO INFORMACION

(45) 711805

DISTANCIA EN KMS	CAPITAL REGIONAL	137
	CAPITAL COMUNAL	8

USO TURISTICO ACTUAL

ESTADO DE CONSERVACION BUENA

DESCRIPCION GENERAL

Laguna de origen artificial debido al estero Deuco el cual filtraba y llenaba la cantera, posee una superficie de 8.700 m2. La profundidad fluctúa entre los 45 y 50 mts., sus aguas son tranquilas y tienen temperaturas de acuerdo al clima. En la profundidad de esta laguna se encuentran restos de las maquinarias que fueron utilizadas en la extracción del ripio para la línea férrea, y la bomba que tenía como función sacar el agua en los tiempos en que la cantera funcionaba.



SERVICIO NACIONAL DE TURISMO

ATRATIVOS TURISTICOS 2012

CODIGO ATRACTIVO

REGION DE LA ARAUCANIA

R09021

NOMBRE DEL ATRACTIVO

BALNEARIO QUILQUIHUENCO

REGION

REGIÓN DE LA ARAUCANÍA

JERARQUIA

REGIONAL

PROVINCIA

MALLECO

CATEGORIA

SITIO NATURAL

DIRECCION

A 18 KM DE COLLIPULLI

TIPO DE ATRACTIVO

COSTA

COMUNA

COLLIPULLI

LOCALIDAD O SECTOR

QUILQUIHUENCO

TIPO DE PROPIEDAD

PÚBLICA

SUBTIPO DEL ATRACTIVO

PLAYA O BALNEARIO

ESTACIONALIDAD DE USO

TODO EL AÑO

ADMINISTRACION

PÚBLICA

DOTACION SERVICIOS BASICOS

SIN SERVICIOS

LOCALIDAD URBANA MAS CERCANA

COLLIPULLI

DEMANDA TURISTICA

LOCAL, REGIONAL

TELEFONO INFORMACION

(45) 918444

DISTANCIA EN KMS	CAPITAL REGIONAL	100
	CAPITAL COMUNAL	18

USO TURISTICO ACTUAL

ESTADO DE CONSERVACION BUENA

DESCRIPCION GENERAL

Se puede disfrutar del camping y la práctica de múltiples deportes. El camping sólo funciona en los meses de enero y febrero. A orillas del río Renaico.

SERVICIO NACIONAL DE TURISMO

ATRATIVOS TURISTICOS 2012

CODIGO ATRACTIVO

REGION DE LA ARAUCANIA

R09022



NOMBRE DEL ATRACTIVO

SALTO CAILLIN

REGION

REGIÓN DE LA ARAUCANÍA

JERARQUIA

REGIONAL

PROVINCIA

MALLECO

CATEGORIA

SITIO NATURAL

DIRECCION

7,6 KM AL NORTE DE COLLIPULLI

COMUNA

COLLIPULLI

TIPO DE ATRACTIVO

CAÍDA DE AGUA

LOCALIDAD O SECTOR

NIZA

TIPO DE PROPIEDAD

PÚBLICA

SUBTIPO DEL ATRACTIVO

CAÍDA DE AGUA

ESTACIONALIDAD DE USO

TODO EL AÑO

ADMINISTRACION

PÚBLICA

DOTACION SERVICIOS BASICOS

SIN SERVICIOS

LOCALIDAD URBANA MAS CERCANA

COLLIPULLI

DEMANDA TURISTICA

LOCAL, REGIONAL

TELEFONO INFORMACION

(45) 918444

DISTANCIA EN KMS	CAPITAL REGIONAL	108
	CAPITAL COMUNAL	7,6

USO TURISTICO ACTUAL

ESTADO DE CONSERVACION BUENA

DESCRIPCION GENERAL

Salto rodeado por vegetación nativa, dominada por especies de quillay, en el sector norte presenta plantaciones forestales. Cae de una altura aprox. a los 20 mt. Lugar apto para picnic, baños, fotografías.

SERVICIO NACIONAL DE TURISMO

ATRATIVOS TURISTICOS 2012

CODIGO ATRACTIVO

REGION DE LA ARAUCANIA

R09023



NOMBRE DEL ATRACTIVO

SALTO DE CHANCAGUA

REGION

REGIÓN DE LA ARAUCANÍA

JERARQUIA

REGIONAL

PROVINCIA

MALLECO

CATEGORIA

SITIO NATURAL

DIRECCION

COMUNA

COLLIPULLI

TIPO DE ATRACTIVO

CAÍDA DE AGUA

LOCALIDAD O SECTOR

DANCO

TIPO DE PROPIEDAD

PÚBLICA

SUBTIPO DEL ATRACTIVO

CAÍDA DE AGUA

ESTACIONALIDAD DE USO

TODO EL AÑO

ADMINISTRACION

PÚBLICA

DOTACION SERVICIOS BASICOS

SIN SERVICIOS

LOCALIDAD URBANA MAS CERCANA

COLLIPULLI

DEMANDA TURISTICA

LOCAL, REGIONAL

TELEFONO INFORMACION

(45) 918444

DISTANCIA EN KMS	CAPITAL REGIONAL	128
	CAPITAL COMUNAL	28

USO TURISTICO ACTUAL CON RESTRICCIÓN

ESTADO DE CONSERVACION BUENA

DESCRIPCION GENERAL

Se encuentra rodeado por bosques de olivillos, pitra y quila; cae desde una altura de 40 m aprox. Con un ancho estimado de 15 mt., presenta helechos y musgo por la humedad.

SERVICIO NACIONAL DE TURISMO

ATRATIVOS TURISTICOS 2012

CODIGO ATRACTIVO

REGION DE LA ARAUCANIA

R09025



NOMBRE DEL ATRACTIVO

CONVENTO FRANCISCANO DE COLLIPULLI

REGION

REGIÓN DE LA ARAUCANÍA

JERARQUIA

LOCAL

PROVINCIA

MALLECO

CATEGORIA

MUSEO O MANIFESTACIÓN CULTURAL

DIRECCION

COMUNA

COLLIPULLI

TIPO DE ATRACTIVO

OBRA DE ARTE O TÉCNICA

LOCALIDAD O SECTOR

COLLIPULLI

TIPO DE PROPIEDAD

PRIVADA

SUBTIPO DEL ATRACTIVO

ARQUITECTURA

ESTACIONALIDAD DE USO

TODO EL AÑO

ADMINISTRACION

PRIVADA

DOTACION SERVICIOS BASICOS

SIN SERVICIOS

LOCALIDAD URBANA MAS CERCANA

COLLIPULLI

DEMANDA TURISTICA

LOCAL

TELEFONO INFORMACION

(45) 918444

DISTANCIA EN KMS	CAPITAL REGIONAL	100
	CAPITAL COMUNAL	0

USO TURISTICO ACTUAL CON RESTRICCIÓN

ESTADO DE CONSERVACION REGULAR

DESCRIPCION GENERAL

Convento franciscano San Leonardo de Porto Mauricio de Collipulli. Destaca por ser un atractivo lugar religioso para conocer dentro del área urbana. Data del año 1869. La orden de San Francisco llegó a Collipulli para concentrar toda la actividad religiosa de la zona, tanto de los aborígenes como de los pobladores. Por su ubicación y comodidad fue la residencia principal de los misioneros. Su fachada es austera, al estilo de la orden Franciscana, y en su interior presenta una estructura típica de pilares y naves de fines del siglo XIX.

SERVICIO NACIONAL DE TURISMO

ATRATIVOS TURISTICOS 2012

CODIGO ATRACTIVO

REGION DE LA ARAUCANIA

R09026



NOMBRE DEL ATRACTIVO

BALNEARIO SECTOR BAJO RÍO MALLECO

REGION

REGIÓN DE LA ARAUCANÍA

JERARQUIA

REGIONAL

PROVINCIA

MALLECO

CATEGORIA

SITIO NATURAL

DIRECCION

COMUNA

COLLIPULLI

TIPO DE ATRACTIVO

COSTA

LOCALIDAD O SECTOR

COLLIPULLI

TIPO DE PROPIEDAD

PÚBLICA

SUBTIPO DEL ATRACTIVO

PLAYA O BALNEARIO

ESTACIONALIDAD DE USO

ENERO A MARZO, NOVIEMBRE Y DICIEMBRE

ADMINISTRACION

PÚBLICA

DOTACION SERVICIOS BASICOS

SIN SERVICIOS

LOCALIDAD URBANA MAS CERCANA

COLLIPULLI

DEMANDA TURISTICA

LOCAL, REGIONAL

TELEFONO INFORMACION

(45) 918444

DISTANCIA EN KMS	CAPITAL REGIONAL	100
	CAPITAL COMUNAL	0

USO TURISTICO ACTUAL

ESTADO DE CONSERVACION BUENA

DESCRIPCION GENERAL

Balneario en el río Malleco, se observan represamientos que forman piscinas naturales, existe una escuela de natación. Instalaciones para camping, picnic, natación, deportes y recreación.

SERVICIO NACIONAL DE TURISMO

ATRATIVOS TURISTICOS 2012

CODIGO ATRACTIVO

REGION DE LA ARAUCANIA

R09027



NOMBRE DEL ATRACTIVO

MIRADOR VIADUCTO FERROVIARIO DEL MALLECO

REGION

REGIÓN DE LA ARAUCANÍA

JERARQUIA

NACIONAL

PROVINCIA

MALLECO

CATEGORIA

REALIZACIÓN TÉCNICA, CIENTÍFICA O ARTÍSTICA CONTEMPORÁNEA

DIRECCION

COMUNA

COLLIPULLI

TIPO DE ATRACTIVO

OBRA DE ARTE O TÉCNICA

LOCALIDAD O SECTOR

COLLIPULLI

TIPO DE PROPIEDAD

PÚBLICA

SUBTIPO DEL ATRACTIVO

ARQUITECTURA

ESTACIONALIDAD DE USO

TODO EL AÑO

ADMINISTRACION

PÚBLICA

DOTACION SERVICIOS BASICOS

AGUA POTABLE, ELECTRICIDAD

LOCALIDAD URBANA MAS CERCANA

COLLIPULLI

DEMANDA TURISTICA

LOCAL, REGIONAL, NACIONAL

TELEFONO INFORMACION

(45) 918444

DISTANCIA EN KMS	CAPITAL REGIONAL	100
	CAPITAL COMUNAL	0

USO TURISTICO ACTUAL

ESTADO DE CONSERVACION BUENA

DESCRIPCION GENERAL

Los puentes carretero y ferroviario del río Malleco poseen un buen acceso, al ubicarse al lado poniente de la Ruta 5 Sur. Ésta es un área sin restricción durante todo el año y se puede acceder al mirador tanto por la Ruta 5 Sur, como por el camino viejo que comunica la ciudad de Collipulli con el sector bajo de Malleco. En el lugar se puede practicar benji, como también disfrutar del paisaje, pues el mirador es un espacio privilegiado para la observación.

SERVICIO NACIONAL DE TURISMO

ATRATIVOS TURISTICOS 2012

CODIGO ATRACTIVO

REGION DE LA ARAUCANIA

R09028



NOMBRE DEL ATRACTIVO

SALTO DE LAS TOSCAS

REGION

REGIÓN DE LA ARAUCANÍA

JERARQUIA

REGIONAL

PROVINCIA

MALLECO

CATEGORIA

SITIO NATURAL

DIRECCION

COMUNA

COLLIPULLI

TIPO DE ATRACTIVO

CAÍDA DE AGUA

LOCALIDAD O SECTOR

BAJO MALLECO

TIPO DE PROPIEDAD

PÚBLICA

SUBTIPO DEL ATRACTIVO

CAÍDA DE AGUA

ESTACIONALIDAD DE USO

TODO EL AÑO

ADMINISTRACION

PÚBLICA

DOTACION SERVICIOS BASICOS

SIN SERVICIOS

LOCALIDAD URBANA MAS CERCANA

COLLIPULLI

DEMANDA TURISTICA

LOCAL, REGIONAL

TELEFONO INFORMACION

(45) 918444

DISTANCIA EN KMS	CAPITAL REGIONAL	102
	CAPITAL COMUNAL	2

USO TURISTICO ACTUAL

ESTADO DE CONSERVACION BUENA

DESCRIPCION GENERAL

Se enclava entre cerros cubiertos de vegetación nativa, en que dominan especies como boldo, quila, helechos. El valle posee características que evidencian origen de tipo glaciar, cae desde una altura aproximada de 30m.



SERVICIO NACIONAL DE TURISMO

ATRATIVOS TURISTICOS 2012

CODIGO ATRACTIVO

REGION DE LA ARAUCANIA

R09031

NOMBRE DEL ATRACTIVO

TRANQUE SANTA ELENA

REGION

REGIÓN DE LA ARAUCANÍA

JERARQUIA

LOCAL

PROVINCIA

MALLECO

CATEGORIA

REALIZACIÓN TÉCNICA, CIENTÍFICA O ARTÍSTICA CONTEMPORÁNEA

DIRECCION

COMUNA

LOS SAUCES

TIPO DE ATRACTIVO

OBRA DE ARTE O TÉCNICA

LOCALIDAD O SECTOR

LOS SAUCES

TIPO DE PROPIEDAD

PÚBLICA

SUBTIPO DEL ATRACTIVO

OBRA DE INGENIERÍA

ESTACIONALIDAD DE USO

TODO EL AÑO

ADMINISTRACION

PÚBLICA

DOTACION SERVICIOS BASICOS

LOCALIDAD URBANA MAS CERCANA

LOS SAUCES

DEMANDA TURISTICA

LOCAL

TELEFONO INFORMACION

DISTANCIA EN KMS	CAPITAL REGIONAL	
	CAPITAL COMUNAL	0

USO TURISTICO ACTUAL

ESTADO DE CONSERVACION BUENA

DESCRIPCION GENERAL

Tranque artificial de aguas cristalinas, rodeado en sus riberas de algunos juncuales, el resto se encuentra cubierto de pastizales, enclavado en terrenos llanos y rodeado de cerros de lomajes suavemente ondulados.

ATRATIVOS TURISTICOS 2012

CODIGO ATRACTIVO

REGION DE LA ARAUCANIA

R09033



NOMBRE DEL ATRACTIVO

MONUMENTO NATURAL CONTULMO

REGION

REGIÓN DE LA ARAUCANÍA

JERARQUIA

NACIONAL

PROVINCIA

MALLECO

CATEGORIA

SITIO NATURAL

DIRECCION

A 12 KM DE PURÉN

COMUNA

PURÉN

TIPO DE ATRACTIVO

ÁREA SILVESTRE PROTEGIDA O
RESERVA DE FLORA Y FAUNA

LOCALIDAD O SECTOR

MONUMENTO NATURAL CONTULMO

TIPO DE PROPIEDAD

PÚBLICA

SUBTIPO DEL ATRACTIVO

ÁREA SILVESTRE PROTEGIDA O
RESERVA DE FLORA Y FAUNA

ESTACIONALIDAD DE USO

TODO EL AÑO

ADMINISTRACION

PÚBLICA

DOTACION SERVICIOS BASICOS

AGUA POTABLE, ELECTRICIDAD

LOCALIDAD URBANA MAS CERCANA

PURÉN

DEMANDA TURISTICA

LOCAL, REGIONAL, NACIONAL

TELEFONO INFORMACION

(45) 793013

DISTANCIA EN KMS	CAPITAL REGIONAL	161
	CAPITAL COMUNAL	12

USO TURISTICO ACTUAL

ESTADO DE CONSERVACION BUENA

DESCRIPCION GENERAL

Con una superficie de 82 hectáreas y está ubicado en los contrafuertes de la Cordillera de Nahuelbuta. Clima mediterráneo el cual es modificado por la baja altitud del sector, permitiendo la penetración de la influencia marítima y de los vientos húmedos provenientes del oeste que generan un incremento considerable en las precipitaciones en comparación con los sectores adyacentes. Estas condiciones naturales han permitido el crecimiento de una gran variedad de especies como olivillo, ulmo, tepa, tineo, laurel, roble y un tupido sotobosque de quila, murtilla, helechos y copihue. Bajo esta formación vegetal se refugian especies animales como el puma, zorro, monito del monte, pudú fío fío, hued hued, chucao.

SERVICIO NACIONAL DE TURISMO

ATRATIVOS TURISTICOS 2012

CODIGO ATRACTIVO

REGION DE LA ARAUCANIA

R09038



NOMBRE DEL ATRACTIVO

HUMEDALES DE PURÉN

REGION

REGIÓN DE LA ARAUCANÍA

JERARQUIA

LOCAL

PROVINCIA

MALLECO

CATEGORIA

SITIO NATURAL

DIRECCION

2,5 KM AL ESTE DE PURÉN

COMUNA

PURÉN

TIPO DE ATRACTIVO

LAGO, LAGUNA O HUMEDAL

LOCALIDAD O SECTOR

CHACAYAL

TIPO DE PROPIEDAD

PÚBLICA

SUBTIPO DEL ATRACTIVO

LAGO, LAGUNA O HUMEDAL

ESTACIONALIDAD DE USO

TODO EL AÑO

ADMINISTRACION

PÚBLICA

DOTACION SERVICIOS BASICOS

LOCALIDAD URBANA MAS CERCANA

PURÉN

DEMANDA TURISTICA

LOCAL

TELEFONO INFORMACION

DISTANCIA EN KMS	CAPITAL REGIONAL	
	CAPITAL COMUNAL	2,5

2,5

USO TURISTICO ACTUAL CON RESTRICCIÓN

ESTADO DE CONSERVACION BUENA

DESCRIPCION GENERAL

Constituyen un ecosistema de gran importancia, por la biodiversidad que contienen, valiosa avifauna local y migratoria. Además, destacan especies como el sauce chileno, pitra y arrayán.



SERVICIO NACIONAL DE TURISMO

ATRATIVOS TURISTICOS 2012

CODIGO ATRACTIVO

REGION DE LA ARAUCANIA

R09039

NOMBRE DEL ATRACTIVO

PETROGLIFOS DE PURÉN

REGION

REGIÓN DE LA ARAUCANÍA

JERARQUIA

REGIONAL

PROVINCIA

MALLECO

CATEGORIA

MUSEO O MANIFESTACIÓN CULTURAL

DIRECCION

COMUNA

PURÉN

TIPO DE ATRACTIVO

RUINA O LUGAR ARQUEOLÓGICO

LOCALIDAD O SECTOR

CERRO PARTIDO

TIPO DE PROPIEDAD

PÚBLICA

SUBTIPO DEL ATRACTIVO

RUINA O LUGAR ARQUEOLÓGICO

ESTACIONALIDAD DE USO

TODO EL AÑO

ADMINISTRACION

PÚBLICA

DOTACION SERVICIOS BASICOS

AGUA POTABLE, ELECTRICIDAD

LOCALIDAD URBANA MAS CERCANA

PURÉN

DEMANDA TURISTICA

LOCAL, REGIONAL

TELEFONO INFORMACION

(45) 793013

DISTANCIA EN KMS	CAPITAL REGIONAL	154
	CAPITAL COMUNAL	45

USO TURISTICO POTENCIAL

ESTADO DE CONSERVACION BUENA

DESCRIPCION GENERAL

Expresión rupestre que se ubica al costado norte de la carretera a Contulmo, en el lugar conocido como 'Cerro Partido'. Consiste en una serie de grabados, que demostrarían un poblamiento prehistórico del área.

SERVICIO NACIONAL DE TURISMO

ATRATIVOS TURISTICOS 2012

CODIGO ATRACTIVO

REGION DE LA ARAUCANIA

R09041



NOMBRE DEL ATRACTIVO

FUERTE DE LA PACIFICACIÓN DE PURÉN

REGION

REGIÓN DE LA ARAUCANÍA

JERARQUIA

REGIONAL

PROVINCIA

MALLECO

CATEGORIA

MUSEO O MANIFESTACIÓN CULTURAL

DIRECCION

COMUNA

PURÉN

TIPO DE ATRACTIVO

LUGAR HISTÓRICO

LOCALIDAD O SECTOR

PURÉN

TIPO DE PROPIEDAD

PÚBLICA

SUBTIPO DEL ATRACTIVO

LUGAR HISTÓRICO

ESTACIONALIDAD DE USO

TODO EL AÑO

ADMINISTRACION

PÚBLICA

DOTACION SERVICIOS BASICOS

AGUA POTABLE, ELECTRICIDAD

LOCALIDAD URBANA MAS CERCANA

PURÉN

DEMANDA TURISTICA

LOCAL, REGIONAL

TELEFONO INFORMACION

(45) 793013

DISTANCIA EN KMS	CAPITAL REGIONAL	149
	CAPITAL COMUNAL	0

USO TURISTICO ACTUAL

ESTADO DE CONSERVACION BUENA

DESCRIPCION GENERAL

Fuerte de la Pacificación: fuerte militar chileno, fundado por orden de don Cornelio Saavedra, el 9 de febrero de 1869, junto al actual pueblo de Purén. Se emplaza a 5 cuadras al este de la Plaza de Armas.



SERVICIO NACIONAL DE TURISMO

ATRATIVOS TURISTICOS 2012

CODIGO ATRACTIVO

REGION DE LA ARAUCANIA

R09043

NOMBRE DEL ATRACTIVO

SALTO NUPANGUE

REGION

REGIÓN DE LA ARAUCANÍA

JERARQUIA

REGIONAL

PROVINCIA

MALLECO

CATEGORIA

SITIO NATURAL

DIRECCION

COMUNA

ERCILLA

TIPO DE ATRACTIVO

CAÍDA DE AGUA

LOCALIDAD O SECTOR

NUPANGUE

TIPO DE PROPIEDAD

PÚBLICA

SUBTIPO DEL ATRACTIVO

CAÍDA DE AGUA

ESTACIONALIDAD DE USO

TODO EL AÑO

ADMINISTRACION

PÚBLICA

DOTACION SERVICIOS BASICOS

SIN SERVICIOS

LOCALIDAD URBANA MAS CERCANA

ERCILLA

DEMANDA TURISTICA

LOCAL, REGIONAL

TELEFONO INFORMACION

(45) 817072

DISTANCIA EN KMS	CAPITAL REGIONAL	97
	CAPITAL COMUNAL	12

USO TURISTICO ACTUAL

ESTADO DE CONSERVACION BUENA

DESCRIPCION GENERAL

Se encuentra rodeado de aromos y de plantaciones forestales, con caídas de agua de aproximadamente de 4 metros Lugar apto para actividades recreativas como pesca, baños, observación de flora y fauna, fotografía, picnic.

SERVICIO NACIONAL DE TURISMO

ATRATIVOS TURISTICOS 2012

CODIGO ATRACTIVO

REGION DE LA ARAUCANIA

R09044



NOMBRE DEL ATRACTIVO

PURÉN

REGION

REGIÓN DE LA ARAUCANÍA

JERARQUIA

REGIONAL

PROVINCIA

MALLECO

CATEGORIA

FOLKLORE

DIRECCION

COMUNA

PURÉN

TIPO DE ATRACTIVO

ARQUITECTURA POPULAR ESPONTÁNEA

LOCALIDAD O SECTOR

PURÉN

TIPO DE PROPIEDAD

PÚBLICA

SUBTIPO DEL ATRACTIVO

PUEBLO

ESTACIONALIDAD DE USO

TODO EL AÑO

ADMINISTRACION

PÚBLICA

DOTACION SERVICIOS BASICOS

AGUA POTABLE, ELECTRICIDAD

LOCALIDAD URBANA MAS CERCANA

PURÉN

DEMANDA TURISTICA

LOCAL, REGIONAL

TELEFONO INFORMACION

(45) 793013

DISTANCIA EN KMS	CAPITAL REGIONAL	152
	CAPITAL COMUNAL	0

USO TURISTICO ACTUAL CON RESTRICCIÓN

ESTADO DE CONSERVACION BUENA

DESCRIPCION GENERAL

Sitio de gran significación histórica, en donde los mapuches por más de trescientos años opusieron gran resistencia a la dominación española en la llamada Guerra de Arauco. Antigua plaza fuerte cuyo establecimiento data de los primeros años de la Conquista de Chile. La fundó Juan Gómez de Almagro, por orden del entonces gobernador de Chile Don Pedro de Valdivia, en la primavera de 1553. Le denominó Juan Bautista de Purén. El 9 de Febrero de 1869 el Coronel Cornelio Saavedra Rodríguez funda Purén que está ubicado en el sector norponiente de la Araucanía.

SERVICIO NACIONAL DE TURISMO

ATRATIVOS TURISTICOS 2012

CODIGO ATRACTIVO

REGION DE LA ARAUCANIA

R09045



NOMBRE DEL ATRACTIVO

BALNEARIO CHOCOMBE

REGION

REGIÓN DE LA ARAUCANÍA

JERARQUIA

REGIONAL

PROVINCIA

MALLECO

CATEGORIA

SITIO NATURAL

DIRECCION

COMUNA

ERCILLA

TIPO DE ATRACTIVO

COSTA

LOCALIDAD O SECTOR

CHOCOMBE

TIPO DE PROPIEDAD

PÚBLICA

SUBTIPO DEL ATRACTIVO

PLAYA O BALNEARIO

ESTACIONALIDAD DE USO

TODO EL AÑO

ADMINISTRACION

PÚBLICA

DOTACION SERVICIOS BASICOS

SIN SERVICIOS

LOCALIDAD URBANA MAS CERCANA

ERCILLA

DEMANDA TURISTICA

LOCAL, REGIONAL

TELEFONO INFORMACION

(45) 817399

DISTANCIA EN KMS	CAPITAL REGIONAL	94
	CAPITAL COMUNAL	9

USO TURISTICO ACTUAL

ESTADO DE CONSERVACION BUENA

DESCRIPCION GENERAL

Localizado en el río Malleco, presenta pozones y rápidos de poca profundidad, con vegetación nativa en que predominan especies de roble, boldos y aromos; lugar apto para actividades recreativas, deportivas y de esparcimiento.



SERVICIO NACIONAL DE TURISMO

ATRATIVOS TURISTICOS 2012

CODIGO ATRACTIVO

REGION DE LA ARAUCANIA

R09046

NOMBRE DEL ATRACTIVO

SALTO PIDENCO

REGION

REGIÓN DE LA ARAUCANÍA

JERARQUIA

REGIONAL

PROVINCIA

MALLECO

CATEGORIA

SITIO NATURAL

DIRECCION

COMUNA

ERCILLA

TIPO DE ATRACTIVO

CAÍDA DE AGUA

LOCALIDAD O SECTOR

PIDENCO

TIPO DE PROPIEDAD

PÚBLICA

SUBTIPO DEL ATRACTIVO

CAÍDA DE AGUA

ESTACIONALIDAD DE USO

TODO EL AÑO

ADMINISTRACION

PÚBLICA

DOTACION SERVICIOS BASICOS

SIN SERVICIOS

LOCALIDAD URBANA MAS CERCANA

ERCILLA

DEMANDA TURISTICA

LOCAL, REGIONAL

TELEFONO INFORMACION

(45) 817072

DISTANCIA EN KMS	CAPITAL REGIONAL	100
	CAPITAL COMUNAL	15

USO TURISTICO ACTUAL

ESTADO DE CONSERVACION BUENA

DESCRIPCION GENERAL

Salto localizado entre lomajes suaves cubiertos de vegetación. Altura aproximada a los 45 metros y escurre entre rocas. Lugar apto para picnic, paseos, observación de flora y fauna, fotografía, deportes y recreación.



SERVICIO NACIONAL DE TURISMO

ATRATIVOS TURISTICOS 2012

CODIGO ATRACTIVO

REGION DE LA ARAUCANIA

R09048

NOMBRE DEL ATRACTIVO

LAGUNA CANADÁ

REGION

REGIÓN DE LA ARAUCANÍA

JERARQUIA

REGIONAL

PROVINCIA

MALLECO

CATEGORIA

SITIO NATURAL

DIRECCION

COMUNA

COLLIPULLI

TIPO DE ATRACTIVO

LAGO, LAGUNA O HUMEDAL

LOCALIDAD O SECTOR

CANADÁ

TIPO DE PROPIEDAD

PÚBLICA

SUBTIPO DEL ATRACTIVO

LAGO, LAGUNA O HUMEDAL

ESTACIONALIDAD DE USO

TODO EL AÑO

ADMINISTRACION

PÚBLICA

DOTACION SERVICIOS BASICOS

SIN SERVICIOS

LOCALIDAD URBANA MAS CERCANA

COLLIPULLI

DEMANDA TURISTICA

LOCAL, REGIONAL

TELEFONO INFORMACION

(45) 918444

DISTANCIA EN KMS	CAPITAL REGIONAL	100
	CAPITAL COMUNAL	25

USO TURISTICO POTENCIAL

ESTADO DE CONSERVACION BUENA

DESCRIPCION GENERAL

Laguna natural de aproximadamente 4 a 5 ha, en sus riberas presenta arbustos y juncales, de aguas cristalinas y tranquilas, la rodean cultivos agrícolas y terrenos forestales. Apto para pesca, botes, baños, fotografía, etc.



SERVICIO NACIONAL DE TURISMO

ATRATIVOS TURISTICOS 2012

CODIGO ATRACTIVO

REGION DE LA ARAUCANIA

R09049

NOMBRE DEL ATRACTIVO

BALNEARIO HUEQUEN

REGION

REGIÓN DE LA ARAUCANÍA

JERARQUIA

LOCAL

PROVINCIA

MALLECO

CATEGORIA

SITIO NATURAL

DIRECCION

CALLE HUEQUEN S/N

TIPO DE ATRACTIVO

COSTA

COMUNA

ERCILLA

LOCALIDAD O SECTOR

ERCILLA

TIPO DE PROPIEDAD

PÚBLICA

SUBTIPO DEL ATRACTIVO

PLAYA O BALNEARIO

ESTACIONALIDAD DE USO

TODO EL AÑO

ADMINISTRACION

PÚBLICA

DOTACION SERVICIOS BASICOS

AGUA POTABLE, ELECTRICIDAD

LOCALIDAD URBANA MAS CERCANA

ERCILLA

DEMANDA TURISTICA

LOCAL

TELEFONO INFORMACION

(45) 817072

DISTANCIA EN KMS	CAPITAL REGIONAL	85
	CAPITAL COMUNAL	0

USO TURISTICO ACTUAL

ESTADO DE CONSERVACION BUENA

DESCRIPCION GENERAL

Corresponde a un tranque artificial rodeado de vegetación en el que predominan los colores verdes, producto de la vegetación y las aguas. Lugar frecuentado por habitantes de Ercilla en busca de recreación y esparcimiento.

ATRATIVOS TURISTICOS 2012

CODIGO ATRACTIVO

REGION DE LA ARAUCANIA

R09050



NOMBRE DEL ATRACTIVO

RESERVA NACIONAL MALLECO

REGION

REGIÓN DE LA ARAUCANÍA

JERARQUIA

NACIONAL

PROVINCIA

MALLECO

CATEGORIA

SITIO NATURAL

DIRECCION

A 73 KM DE COLLIPULLI

COMUNA

COLLIPULLI

TIPO DE ATRACTIVO

ÁREA SILVESTRE PROTEGIDA O
RESERVA DE FLORA Y FAUNA

LOCALIDAD O SECTOR

LOS GUINDOS

TIPO DE PROPIEDAD

PÚBLICA

SUBTIPO DEL ATRACTIVO

ÁREA SILVESTRE PROTEGIDA O
RESERVA DE FLORA Y FAUNA

ESTACIONALIDAD DE USO

TODO EL AÑO

ADMINISTRACION

PÚBLICA

DOTACION SERVICIOS BASICOS

SIN SERVICIOS

LOCALIDAD URBANA MAS CERCANA

COLLIPULLI

DEMANDA TURISTICA

LOCAL, REGIONAL, NACIONAL

TELEFONO INFORMACION

(45) 298100

DISTANCIA EN KMS	CAPITAL REGIONAL	173
	CAPITAL COMUNAL	73

USO TURISTICO ACTUAL CON RESTRICCIÓN

ESTADO DE CONSERVACION BUENA

DESCRIPCION GENERAL

Con una superficie de 16.625 ha., la Reserva Nacional Malleco se caracteriza por ser el "área silvestre protegida" más antigua de Chile y de Latinoamérica ya que data del año 1907 cuando eran 34 mil las hectáreas protegidas. Esta Reserva alberga diferentes especies de flora y fauna nativa típicas de la región y por lo mismo es una zona excelente para comunicarse con la naturaleza primitiva del lugar, para la fotografía y la simple observación.

SERVICIO NACIONAL DE TURISMO

ATRATIVOS TURISTICOS 2012

CODIGO ATRACTIVO

REGION DE LA ARAUCANIA

R09051



NOMBRE DEL ATRACTIVO

TERMAS DE PEMEHUE

REGION

REGIÓN DE LA ARAUCANÍA

JERARQUIA

NACIONAL

PROVINCIA

MALLECO

CATEGORIA

SITIO NATURAL

DIRECCION

COMUNA

COLLIPULLI

TIPO DE ATRACTIVO

TERMAS

LOCALIDAD O SECTOR

RESERVA NACIONAL MALLECO

TIPO DE PROPIEDAD

PRIVADA

SUBTIPO DEL ATRACTIVO

FUENTE O CENTRO TERMAL

ESTACIONALIDAD DE USO

ENERO A MARZO Y DICIEMBRE

ADMINISTRACION

PRIVADA

DOTACION SERVICIOS BASICOS

AGUA POTABLE, ELECTRICIDAD

LOCALIDAD URBANA MAS CERCANA

COLLIPULLI

DEMANDA TURISTICA

LOCAL, REGIONAL, NACIONAL

TELEFONO INFORMACION

(45) 1968753

DISTANCIA EN KMS	CAPITAL REGIONAL	180
	CAPITAL COMUNAL	80

USO TURISTICO ACTUAL

ESTADO DE CONSERVACION BUENA

DESCRIPCION GENERAL

Fuente de aguas termales, ubicadas a 700 m.s.n.m. en la ribera sur del curso superior del río Renaico. Asociadas a la cordillera de Pemehue, cuyo punto culminante es el cerro Motrulo (938 mt) en el interior del valle andino de laderas abruptas y a la Reserva Nacional Malleco. Las termas consisten en una vertiente cuyas aguas son colectadas en un pozo de hormigón que las distribuye a casetas con baños de tina y a una piscina de reciente construcción. Cuenta con equipamiento básico.

SERVICIO NACIONAL DE TURISMO

ATRATIVOS TURISTICOS 2012

CODIGO ATRACTIVO

REGION DE LA ARAUCANIA

R09052



NOMBRE DEL ATRACTIVO

SALTO DEL DUMO

REGION

REGIÓN DE LA ARAUCANÍA

JERARQUIA

LOCAL

PROVINCIA

MALLECO

CATEGORIA

SITIO NATURAL

DIRECCION

COMUNA

VICTORIA

TIPO DE ATRACTIVO

CAÍDA DE AGUA

LOCALIDAD O SECTOR

PAILAHUEQUE

TIPO DE PROPIEDAD

PÚBLICA

SUBTIPO DEL ATRACTIVO

CAÍDA DE AGUA

ESTACIONALIDAD DE USO

TODO EL AÑO

ADMINISTRACION

PÚBLICA

DOTACION SERVICIOS BASICOS

AGUA POTABLE, ELECTRICIDAD

LOCALIDAD URBANA MAS CERCANA

VICTORIA

DEMANDA TURISTICA

LOCAL

TELEFONO INFORMACION

(45) 465800

DISTANCIA EN KMS	CAPITAL REGIONAL	60
	CAPITAL COMUNAL	

USO TURISTICO POTENCIAL

ESTADO DE CONSERVACION BUENA

DESCRIPCION GENERAL

Se encuentra rodeado de vegetación nativa de tipo renoval, predominando quilas y pitrantos. El salto cae de una altura de aproximada a 5 metros. Presenta 3 caídas.

SERVICIO NACIONAL DE TURISMO

ATRATIVOS TURISTICOS 2012

CODIGO ATRACTIVO

REGION DE LA ARAUCANIA

R09053



NOMBRE DEL ATRACTIVO

LUMACO

REGION

REGIÓN DE LA ARAUCANÍA

JERARQUIA

LOCAL

PROVINCIA

MALLECO

CATEGORIA

FOLKLORE

DIRECCION

COMUNA

LUMACO

TIPO DE ATRACTIVO

ARQUITECTURA POPULAR ESPONTÁNEA

LOCALIDAD O SECTOR

LUMACO

TIPO DE PROPIEDAD

PÚBLICA

SUBTIPO DEL ATRACTIVO

PUEBLO

ESTACIONALIDAD DE USO

TODO EL AÑO

ADMINISTRACION

PÚBLICA

DOTACION SERVICIOS BASICOS

AGUA POTABLE, ELECTRICIDAD

LOCALIDAD URBANA MAS CERCANA

LUMACO

DEMANDA TURISTICA

LOCAL

TELEFONO INFORMACION

(45) 815106

DISTANCIA EN KMS	CAPITAL REGIONAL	120
	CAPITAL COMUNAL	0

USO TURISTICO POTENCIAL

ESTADO DE CONSERVACION BUENA

DESCRIPCION GENERAL

El poblado de Lumaco fue fundado el 08 de Noviembre de 1869. El pueblo en un principio estaba ubicado en las riberas del río Pichi - Lumaco a un costado del fuerte, pero luego fue trasladado a la ribera sur de este mismo río, debido a las constantes inundaciones. Actualmente Lumaco es un pueblo pequeño, un lugar tranquilo en donde gran parte de sus habitantes se conoce como consecuencia de un conjunto de acontecimientos y procesos que lo han configurado a lo largo del tiempo.

SERVICIO NACIONAL DE TURISMO

ATRATIVOS TURISTICOS 2012

CODIGO ATRACTIVO

REGION DE LA ARAUCANIA

R09056



NOMBRE DEL ATRACTIVO

LUGAR DEL DESASTRE DE CURALABA

REGION

REGIÓN DE LA ARAUCANÍA

JERARQUIA

REGIONAL

PROVINCIA

MALLECO

CATEGORIA

MUSEO O MANIFESTACIÓN CULTURAL

DIRECCION

COMUNA

LUMACO

TIPO DE ATRACTIVO

LUGAR HISTÓRICO

LOCALIDAD O SECTOR

CURALABA

TIPO DE PROPIEDAD

PÚBLICA

SUBTIPO DEL ATRACTIVO

LUGAR HISTÓRICO

ESTACIONALIDAD DE USO

TODO EL AÑO

ADMINISTRACION

PÚBLICA

DOTACION SERVICIOS BASICOS

AGUA POTABLE, ELECTRICIDAD

LOCALIDAD URBANA MAS CERCANA

LUMACO

DEMANDA TURISTICA

LOCAL, REGIONAL

TELEFONO INFORMACION

(45) 918222

DISTANCIA EN KMS	CAPITAL REGIONAL	121
	CAPITAL COMUNAL	1

USO TURISTICO POTENCIAL

ESTADO DE CONSERVACION BUENA

DESCRIPCION GENERAL

La Batalla de Curalaba (del mapudungun curalaba: «piedra partida»), conocida también como Desastre o Victoria de Curalaba, fue una importante derrota militar de las fuerzas españolas frente a los mapuches ocurrida en 1598. Es considerada una de las principales acciones bélicas de la Guerra de Arauco.



SERVICIO NACIONAL DE TURISMO

ATRATIVOS TURISTICOS 2012

CODIGO ATRACTIVO

REGION DE LA ARAUCANIA

R09061



NOMBRE DEL ATRACTIVO

CAPITÁN PASTENE

REGION

REGIÓN DE LA ARAUCANÍA

JERARQUIA

NACIONAL

PROVINCIA

MALLECO

CATEGORIA

FOLKLORE

DIRECCION

A 12 KM DE LUMACO

TIPO DE ATRACTIVO

ARQUITECTURA POPULAR ESPONTÁNEA

COMUNA

LUMACO

LOCALIDAD O SECTOR

CAPITÁN PASTENE

TIPO DE PROPIEDAD

PÚBLICA

SUBTIPO DEL ATRACTIVO

PUEBLO

ESTACIONALIDAD DE USO

TODO EL AÑO

ADMINISTRACION

PÚBLICA

DOTACION SERVICIOS BASICOS

AGUA POTABLE, ELECTRICIDAD

LOCALIDAD URBANA MAS CERCANA

LUMACO

DEMANDA TURISTICA

LOCAL, REGIONAL, NACIONAL

TELEFONO INFORMACION

(45) 733097

DISTANCIA EN KMS	CAPITAL REGIONAL	132
	CAPITAL COMUNAL	12

USO TURISTICO POTENCIAL

ESTADO DE CONSERVACION BUENA

DESCRIPCION GENERAL

Hermosa y tranquila comunidad de descendientes de colonos italianos que llegaron a estas tierras a comienzos del siglo XX. Calles bien trazadas, linda plaza con fuentes de aguas danzantes, glorieta y una iglesia blanca que domina la explanada con su orgulloso campanario, dedicada a San Felipe Neri, fraile florentino fundador de la Orden del Oratorio en el siglo XVI. Inicialmente bautizada como Colonia Nueva Italia, posteriormente se le cambió el nombre a Capitán Pastene en honor al Almirante genovés Juan Bautista Pastene, que exploró las costas chilenas bajo la autoridad del descubridor de Chile, don Pedro de Valdivia.

SERVICIO NACIONAL DE TURISMO

ATRATIVOS TURISTICOS 2012

CODIGO ATRACTIVO

REGION DE LA ARAUCANIA

R09063



NOMBRE DEL ATRACTIVO

PARROQUIA SAN FELIPE NERI

REGION

REGIÓN DE LA ARAUCANÍA

JERARQUIA

REGIONAL

PROVINCIA

MALLECO

CATEGORIA

MUSEO O MANIFESTACIÓN CULTURAL

DIRECCION

BALMACEDA 370, CAPITÁN PASTENE

COMUNA

LUMACO

TIPO DE ATRACTIVO

OBRA DE ARTE O TÉCNICA

LOCALIDAD O SECTOR

CAPITÁN PASTENE

TIPO DE PROPIEDAD

PRIVADA

SUBTIPO DEL ATRACTIVO

ARQUITECTURA

ESTACIONALIDAD DE USO

TODO EL AÑO

ADMINISTRACION

PRIVADA

DOTACION SERVICIOS BASICOS

AGUA POTABLE, ELECTRICIDAD

LOCALIDAD URBANA MAS CERCANA

CAPITÁN PASTENE

DEMANDA TURISTICA

LOCAL, REGIONAL

TELEFONO INFORMACION

(45) 753043

DISTANCIA EN KMS	CAPITAL REGIONAL	132
	CAPITAL COMUNAL	12

USO TURISTICO POTENCIAL

ESTADO DE CONSERVACION BUENA

DESCRIPCION GENERAL

Dedicada a San Felipe Neri, fraile florentino fundador de la Orden del Oratorio en el siglo XVI.

SERVICIO NACIONAL DE TURISMO

ATRATIVOS TURISTICOS 2012

CODIGO ATRACTIVO

REGION DE LA ARAUCANIA

R09065



NOMBRE DEL ATRACTIVO

TÚNEL FERROVIARIO LUMACO-PASTENE

REGION

REGIÓN DE LA ARAUCANÍA

JERARQUIA

LOCAL

PROVINCIA

MALLECO

CATEGORIA

MUSEO O MANIFESTACIÓN CULTURAL

DIRECCION

COMUNA

LUMACO

TIPO DE ATRACTIVO

OBRA DE ARTE O TÉCNICA

LOCALIDAD O SECTOR

LUMACO

TIPO DE PROPIEDAD

PÚBLICA

SUBTIPO DEL ATRACTIVO

OBRA DE INGENIERÍA

ESTACIONALIDAD DE USO

TODO EL AÑO

ADMINISTRACION

PÚBLICA

DOTACION SERVICIOS BASICOS

AGUA POTABLE, ELECTRICIDAD

LOCALIDAD URBANA MAS CERCANA

LUMACO

DEMANDA TURISTICA

LOCAL

TELEFONO INFORMACION

(45) 918222

DISTANCIA EN KMS	CAPITAL REGIONAL	126
	CAPITAL COMUNAL	0

USO TURISTICO POTENCIAL

ESTADO DE CONSERVACION BUENA

DESCRIPCION GENERAL

Túnel ferroviario, de unos cincuenta metros de longitud, construido por los primeros colonos al igual que la línea férrea.



SERVICIO NACIONAL DE TURISMO

ATRATIVOS TURISTICOS 2012

CODIGO ATRACTIVO

REGION DE LA ARAUCANIA

R09070



NOMBRE DEL ATRACTIVO

TRANQUE EL CASTILLO

REGION

REGIÓN DE LA ARAUCANÍA

JERARQUIA

LOCAL

PROVINCIA

MALLECO

CATEGORIA

SITIO NATURAL

DIRECCION

COMUNA

TRAIGUÉN

TIPO DE ATRACTIVO

LAGO, LAGUNA O HUMEDAL

LOCALIDAD O SECTOR

EL CASTILLITO

TIPO DE PROPIEDAD

PRIVADA

SUBTIPO DEL ATRACTIVO

LAGO, LAGUNA O HUMEDAL

ESTACIONALIDAD DE USO

TODO EL AÑO

ADMINISTRACION

PRIVADA

DOTACION SERVICIOS BASICOS

LOCALIDAD URBANA MAS CERCANA

VICTORIA

DEMANDA TURISTICA

LOCAL

TELEFONO INFORMACION

DISTANCIA EN KMS CAPITAL REGIONAL
CAPITAL COMUNAL

USO TURISTICO ACTUAL

ESTADO DE CONSERVACION BUENA

DESCRIPCION GENERAL

Oficialmente, el espejo de agua cuya superficie abarca aproximadamente 60 hectáreas, data del año 1954, y en sus inicios se llamó tranque "El castillo" ya que sus dueños eran precisamente del fundo "El Castillo", pero una vez que esta superficie pasó a manos de terceros, cambió su denominación, y hoy sus 6 propietarios hablan señalando que su denominación correcta es tranque "La mal querida", producto de una anecdótica historia ocurrida en el lugar.

SERVICIO NACIONAL DE TURISMO

ATRATIVOS TURISTICOS 2012

CODIGO ATRACTIVO

REGION DE LA ARAUCANIA

R09072



NOMBRE DEL ATRACTIVO

LAGUNA MALLECO

REGION

REGIÓN DE LA ARAUCANÍA

JERARQUIA

NACIONAL

PROVINCIA

MALLECO

CATEGORIA

SITIO NATURAL

DIRECCION

COMUNA

CURACAUTÍN

TIPO DE ATRACTIVO

LAGO, LAGUNA O HUMEDAL

LOCALIDAD O SECTOR

PARQUE NACIONAL TOLHUACA

TIPO DE PROPIEDAD

PÚBLICA

SUBTIPO DEL ATRACTIVO

LAGO, LAGUNA O HUMEDAL

ESTACIONALIDAD DE USO

TODO EL AÑO

ADMINISTRACION

PÚBLICA

DOTACION SERVICIOS BASICOS

SIN SERVICIOS

LOCALIDAD URBANA MAS CERCANA

CURACAUTÍN

DEMANDA TURISTICA

LOCAL, REGIONAL, NACIONAL

TELEFONO INFORMACION

(45) 298100

DISTANCIA EN KMS	CAPITAL REGIONAL	135
	CAPITAL COMUNAL	48

USO TURISTICO ACTUAL

ESTADO DE CONSERVACION BUENA

DESCRIPCION GENERAL

Pequeña laguna ubicada en el Parque Nacional Tolhuaca, a 1.000 m s.n.m. Sus área superficial es de 76 hectáreas. El paisaje tiene abundante vegetación nativa como araucarias y lenga. Paseos de bote son permitidos en temporada de verano.

SERVICIO NACIONAL DE TURISMO

ATRATIVOS TURISTICOS 2012

CODIGO ATRACTIVO

REGION DE LA ARAUCANIA

R09074



NOMBRE DEL ATRACTIVO

SALTO DEL MALLECO

REGION

REGIÓN DE LA ARAUCANÍA

JERARQUIA

NACIONAL

PROVINCIA

MALLECO

CATEGORIA

SITIO NATURAL

DIRECCION

A 48 KM AL NORTE DE CURACAUTÍN

COMUNA

CURACAUTÍN

TIPO DE ATRACTIVO

CAÍDA DE AGUA

LOCALIDAD O SECTOR

PARQUE NACIONAL TOLHUACA

TIPO DE PROPIEDAD

PÚBLICA

SUBTIPO DEL ATRACTIVO

CAÍDA DE AGUA

ESTACIONALIDAD DE USO

TODO EL AÑO

ADMINISTRACION

PÚBLICA

DOTACION SERVICIOS BASICOS

SIN SERVICIOS

LOCALIDAD URBANA MAS CERCANA

CURACAUTÍN

DEMANDA TURISTICA

LOCAL, REGIONAL, NACIONAL

TELEFONO INFORMACION

(45) 298100

DISTANCIA EN KMS	CAPITAL REGIONAL	135
	CAPITAL COMUNAL	48

USO TURISTICO ACTUAL CON RESTRICCIÓN

ESTADO DE CONSERVACION BUENA

DESCRIPCION GENERAL

Caída de agua de aproximadamente 50 mt. de altura. Su abundante caudal cae en semicírculo formado sobre el material volcánico que da origen a este desnivel del río Malleco.

SERVICIO NACIONAL DE TURISMO

ATRATIVOS TURISTICOS 2012

CODIGO ATRACTIVO

REGION DE LA ARAUCANIA

R09075



NOMBRE DEL ATRACTIVO

PARQUE NACIONAL TOLHUACA

REGION

REGIÓN DE LA ARAUCANÍA

JERARQUIA

NACIONAL

PROVINCIA

MALLECO

CATEGORIA

SITIO NATURAL

DIRECCION

A 49 KM DE CURACAUTÍN

COMUNA

CURACAUTÍN

TIPO DE ATRACTIVO

ÁREA SILVESTRE PROTEGIDA O
 RESERVA DE FLORA Y FAUNA

LOCALIDAD O SECTOR

PARQUE NACIONAL TOLHUACA

TIPO DE PROPIEDAD

PÚBLICA

SUBTIPO DEL ATRACTIVO

ÁREA SILVESTRE PROTEGIDA O
 RESERVA DE FLORA Y FAUNA

ESTACIONALIDAD DE USO

TODO EL AÑO

ADMINISTRACION

PÚBLICA

DOTACION SERVICIOS BASICOS

SIN SERVICIOS

LOCALIDAD URBANA MAS CERCANA

CURACAUTÍN

DEMANDA TURISTICA

LOCAL, REGIONAL, NACIONAL

TELEFONO INFORMACION

(45) 298100

DISTANCIA EN KMS	CAPITAL REGIONAL	125
	CAPITAL COMUNAL	49

USO TURISTICO ACTUAL

ESTADO DE CONSERVACION BUENA

DESCRIPCION GENERAL

Posee una superficie de 6.374 hectáreas. Entre sus atractivos destacan la Laguna Malleco y el Salto del Río Malleco, Laguna Verde, Cascada de la Culebra, Cerro Amarillo y Cerro Colomahuida. La vegetación se compone de especies como la araucaria, tepa, olivillo, laurel, raulí y coigüe. En la fauna se pueden observar el pudú, zorro gris y culpeo, quiques, y chingues, coipos, torcazas, cacheñas, carpintero grande, chucao y el cóndor.

SERVICIO NACIONAL DE TURISMO

ATRATIVOS TURISTICOS 2012

CODIGO ATRACTIVO

REGION DE LA ARAUCANIA

R09076



NOMBRE DEL ATRACTIVO

MONUMENTO AL COLONO

REGION

REGIÓN DE LA ARAUCANÍA

JERARQUIA

LOCAL

PROVINCIA

MALLECO

CATEGORIA

MUSEO O MANIFESTACIÓN CULTURAL

DIRECCION

COMUNA

VICTORIA

TIPO DE ATRACTIVO

OBRA DE ARTE O TÉCNICA

LOCALIDAD O SECTOR

VICTORIA

TIPO DE PROPIEDAD

PÚBLICA

SUBTIPO DEL ATRACTIVO

ESCULTURA

ESTACIONALIDAD DE USO

TODO EL AÑO

ADMINISTRACION

PÚBLICA

DOTACION SERVICIOS BASICOS

AGUA POTABLE, ELECTRICIDAD

LOCALIDAD URBANA MAS CERCANA

VICTORIA

DEMANDA TURISTICA

LOCAL

TELEFONO INFORMACION

(45) 465800

DISTANCIA EN KMS	CAPITAL REGIONAL	63
	CAPITAL COMUNAL	0

USO TURISTICO ACTUAL

ESTADO DE CONSERVACION BUENA

DESCRIPCION GENERAL

La escultura esta hecha en piedra granito compuesta , tiene una altura de 5 metros ,con un peso superior a 10 toneladas. Representa en forma practica a la imagen de una Familia de colonos individualizándose claramente una pareja y su hijo, Reflejándose hacia la hazaña y proeza desarrollada por los pioneros cuando Llegaron a esta zona, allá por el año 1884. La obra fue construida por el escultor Leonardo Reyes y su gestor el director de la escuela de artes de la Universidad de Concepción , Enrique Ordenas.

SERVICIO NACIONAL DE TURISMO

ATRATIVOS TURISTICOS 2012

CODIGO ATRACTIVO

REGION DE LA ARAUCANIA

R09078



NOMBRE DEL ATRACTIVO

BALNEARIO EL MAITEN

REGION

REGIÓN DE LA ARAUCANÍA

JERARQUIA

REGIONAL

PROVINCIA

MALLECO

CATEGORIA

SITIO NATURAL

DIRECCION

COMUNA

TRAIGUÉN

TIPO DE ATRACTIVO

COSTA

LOCALIDAD O SECTOR

EL VALLE

TIPO DE PROPIEDAD

PÚBLICA

SUBTIPO DEL ATRACTIVO

PLAYA O BALNEARIO

ESTACIONALIDAD DE USO

ENERO, FEBRERO Y DICIEMBRE

ADMINISTRACION

PÚBLICA

DOTACION SERVICIOS BASICOS

AGUA POTABLE, ELECTRICIDAD

LOCALIDAD URBANA MAS CERCANA

TRAIGUÉN

DEMANDA TURISTICA

LOCAL, REGIONAL

TELEFONO INFORMACION

(45) 918169

DISTANCIA EN KMS	CAPITAL REGIONAL	95
	CAPITAL COMUNAL	1

USO TURISTICO ACTUAL

ESTADO DE CONSERVACION BUENA

DESCRIPCION GENERAL

Se localiza en un sector de lomajes, correspondiente a la terraza inferior del río TRAIGUÉN. Riberas cubiertas de vegetación. De aguas tranquilas y cristalinas. Apto para actividades de playa, deportes y recreación.

SERVICIO NACIONAL DE TURISMO

ATRATIVOS TURISTICOS 2012

CODIGO ATRACTIVO

REGION DE LA ARAUCANIA

R09080



NOMBRE DEL ATRACTIVO
 MERCADO DE VICTORIA

REGION
 REGIÓN DE LA ARAUCANÍA

JERARQUIA
 LOCAL

PROVINCIA
 MALLECO

CATEGORIA
 FOLKLORE

DIRECCION
 21 DE MAYO ESQUINA SOTOMAYOR

TIPO DE ATRACTIVO
 FERIA O MERCADO

COMUNA
 VICTORIA

SUBTIPO DEL ATRACTIVO
 FERIA O MERCADO

LOCALIDAD O SECTOR
 VICTORIA

DOTACION SERVICIOS BASICOS
 AGUA POTABLE, ELECTRICIDAD

ESTACIONALIDAD DE USO
 TODO EL AÑO

TELEFONO INFORMACION
 (45) 841174

LOCALIDAD URBANA MAS CERCANA
 VICTORIA

DISTANCIA EN KMS	CAPITAL REGIONAL	63
	CAPITAL COMUNAL	0

TIPO DE PROPIEDAD
 PRIVADA

ADMINISTRACION
 PRIVADA

DEMANDA TURISTICA
 LOCAL

USO TURISTICO ACTUAL

ESTADO DE CONSERVACION BUENA

DESCRIPCION GENERAL
 Mercado en el cual se venden artesanías, productos campesinos y otros, de carácter rustico, corresponde al centro de reunión e intercambio entre comerciantes y campesinos.

SERVICIO NACIONAL DE TURISMO

ATRATIVOS TURISTICOS 2012

CODIGO ATRACTIVO

REGION DE LA ARAUCANIA

R09081



NOMBRE DEL ATRACTIVO

ESTACIÓN DE FERROCARRILES DE TRAIQUÉN

REGION

REGIÓN DE LA ARAUCANÍA

JERARQUIA

LOCAL

PROVINCIA

MALLECO

CATEGORIA

MUSEO O MANIFESTACIÓN CULTURAL

DIRECCION

BRASIL S/N ESQUINA ESTACIÓN

COMUNA

TRAIQUÉN

TIPO DE ATRACTIVO

OBRA DE ARTE O TÉCNICA

LOCALIDAD O SECTOR

TRAIQUÉN

TIPO DE PROPIEDAD

PÚBLICA

SUBTIPO DEL ATRACTIVO

ARQUITECTURA

ESTACIONALIDAD DE USO

TODO EL AÑO

ADMINISTRACION

PÚBLICA

DOTACION SERVICIOS BASICOS

AGUA POTABLE, ELECTRICIDAD

LOCALIDAD URBANA MAS CERCANA

TRAIQUÉN

DEMANDA TURISTICA

LOCAL

TELEFONO INFORMACION

(45) 918169

DISTANCIA EN KMS	CAPITAL REGIONAL	94
	CAPITAL COMUNAL	0

USO TURISTICO ACTUAL

ESTADO DE CONSERVACION REGULAR

DESCRIPCION GENERAL

Fue punta de rieles del Ramal Renaico-Traiguén, y luego del Ramal PUA-Traiguén.

SERVICIO NACIONAL DE TURISMO

ATRATIVOS TURISTICOS 2012

CODIGO ATRACTIVO

REGION DE LA ARAUCANIA

R09083



NOMBRE DEL ATRACTIVO

MAQUINA FERROVIARIA JOSÉ BUNSTER 1901

REGION

REGIÓN DE LA ARAUCANÍA

JERARQUIA

REGIONAL

PROVINCIA

MALLECO

CATEGORIA

MUSEO O MANIFESTACIÓN CULTURAL

DIRECCION

COMUNA

TRAIQUÉN

TIPO DE ATRACTIVO

OBRA DE ARTE O TÉCNICA

LOCALIDAD O SECTOR

TRAIQUÉN

TIPO DE PROPIEDAD

PÚBLICA

SUBTIPO DEL ATRACTIVO

OBRA DE INGENIERÍA

ESTACIONALIDAD DE USO

TODO EL AÑO

ADMINISTRACION

PÚBLICA

DOTACION SERVICIOS BASICOS

AGUA POTABLE, ELECTRICIDAD

LOCALIDAD URBANA MAS CERCANA

TRAIQUÉN

DEMANDA TURISTICA

LOCAL, REGIONAL

TELEFONO INFORMACION

(45) 918169

DISTANCIA EN KMS	CAPITAL REGIONAL	94
	CAPITAL COMUNAL	0

USO TURISTICO ACTUAL

ESTADO DE CONSERVACION BUENA

DESCRIPCION GENERAL

La CMEG (Compañía Molinera El Globo) instaló un ferrocarril eléctrico de trocha angosta en las calles de Traiguén, entre la estación del ferrocarril y este molino sobre el río Traiguén. La locomotora arrastraba regularmente un remolque de pasajeros de dos pisos. La CMEG aún suministra energía eléctrica e iluminación a Traiguén, pero el ferrocarril fue levantado durante la Depresión. La locomotora ha sido conservada por el Club de Leones local y está expuesta actualmente frente a la estación de ferrocarriles de Traiguén. La inscripción sobre la placa dice "Primera locomotora eléctrica en Chile, instalada en el año 1901..."

SERVICIO NACIONAL DE TURISMO

ATRATIVOS TURISTICOS 2012

CODIGO ATRACTIVO

REGION DE LA ARAUCANIA

R09085



NOMBRE DEL ATRACTIVO

BALNEARIO SECTOR AGUA BUENA

REGION

REGIÓN DE LA ARAUCANÍA

JERARQUIA

LOCAL

PROVINCIA

MALLECO

CATEGORIA

SITIO NATURAL

DIRECCION

BALMACEDA S/N

COMUNA

TRAIGUÉN

TIPO DE ATRACTIVO

COSTA

LOCALIDAD O SECTOR

TRAIGUÉN

TIPO DE PROPIEDAD

PÚBLICA

SUBTIPO DEL ATRACTIVO

PLAYA O BALNEARIO

ESTACIONALIDAD DE USO

ENERO A MARZO, NOVIEMBRE Y DICIEMBRE

ADMINISTRACION

PÚBLICA

DOTACION SERVICIOS BASICOS

AGUA POTABLE, ELECTRICIDAD

LOCALIDAD URBANA MAS CERCANA

TRAIGUÉN

DEMANDA TURISTICA

LOCAL

TELEFONO INFORMACION

(45) 918169

DISTANCIA EN KMS	CAPITAL REGIONAL	94
	CAPITAL COMUNAL	0

USO TURISTICO ACTUAL

ESTADO DE CONSERVACION BUENA

DESCRIPCION GENERAL

El balneario tiene una superficie aprox. de 3 ha. En sus riberas presenta abundante vegetación. De aguas cristalinas de baja profundidad. El río TRAIGUÉN permite actividades deportivas y recreativas.

SERVICIO NACIONAL DE TURISMO

ATRATIVOS TURISTICOS 2012

CODIGO ATRACTIVO

REGION DE LA ARAUCANIA

R09087



NOMBRE DEL ATRACTIVO

SALTO DE LA CULEBRA

REGION

REGIÓN DE LA ARAUCANÍA

JERARQUIA

NACIONAL

PROVINCIA

MALLECO

CATEGORIA

SITIO NATURAL

DIRECCION

COMUNA

CURACAUTÍN

TIPO DE ATRACTIVO

CAÍDA DE AGUA

LOCALIDAD O SECTOR

PARQUE NACIONAL TOLHUACA

TIPO DE PROPIEDAD

PÚBLICA

SUBTIPO DEL ATRACTIVO

CAÍDA DE AGUA

ESTACIONALIDAD DE USO

TODO EL AÑO

ADMINISTRACION

PÚBLICA

DOTACION SERVICIOS BASICOS

SIN SERVICIOS

LOCALIDAD URBANA MAS CERCANA

CURACAUTÍN

DEMANDA TURISTICA

LOCAL, REGIONAL, NACIONAL

TELEFONO INFORMACION

(45) 881184

DISTANCIA EN KMS	CAPITAL REGIONAL	121
	CAPITAL COMUNAL	35

USO TURISTICO ACTUAL

ESTADO DE CONSERVACION BUENA

DESCRIPCION GENERAL

Salto de forma zigzagueante desde 49 metros, labrado sobre roca ígnea de diferente resistencia, situación que ha permitido la formación de una especie de techo de piedra a uno de sus costados, con abundante presencia de helechos y musgos.



SERVICIO NACIONAL DE TURISMO

ATRATIVOS TURISTICOS 2012

CODIGO ATRACTIVO

REGION DE LA ARAUCANIA

R09088



NOMBRE DEL ATRACTIVO

SALTO QUICHAMAHUIDA

REGION

REGIÓN DE LA ARAUCANÍA

JERARQUIA

LOCAL

PROVINCIA

MALLECO

CATEGORIA

SITIO NATURAL

DIRECCION

COMUNA

TRAIGUÉN

TIPO DE ATRACTIVO

CAÍDA DE AGUA

LOCALIDAD O SECTOR

QUICHAMAHUIDA

TIPO DE PROPIEDAD

PÚBLICA

SUBTIPO DEL ATRACTIVO

CAÍDA DE AGUA

ESTACIONALIDAD DE USO

ENERO A MARZO Y SEPTIEMBRE A DICIEMBRE

ADMINISTRACION

PÚBLICA

DOTACION SERVICIOS BASICOS

SIN SERVICIOS

LOCALIDAD URBANA MAS CERCANA

TRAIGUÉN

DEMANDA TURISTICA

LOCAL

TELEFONO INFORMACION

(45) 918169

DISTANCIA EN KMS	CAPITAL REGIONAL	78
	CAPITAL COMUNAL	15

USO TURISTICO POTENCIAL

ESTADO DE CONSERVACION BUENA

DESCRIPCION GENERAL

Labrado en la roca del río TRAIGUÉN, con una altura aprox. de 2 mt. De aguas cristalinas. Situado entre plantaciones forestales. Lugar apto para actividades de playa, recreación, deportes y entretenimientos en ambiente rural.

SERVICIO NACIONAL DE TURISMO

ATRATIVOS TURISTICOS 2012

CODIGO ATRACTIVO

REGION DE LA ARAUCANIA

R09089



NOMBRE DEL ATRACTIVO

FABRICA DE MUEBLES TRAIQUÉN

REGION

REGIÓN DE LA ARAUCANÍA

JERARQUIA

REGIONAL

PROVINCIA

MALLECO

CATEGORIA

MUSEO O MANIFESTACIÓN CULTURAL

DIRECCION

SAAVEDRA 702, TRAIQUÉN

COMUNA

TRAIQUÉN

TIPO DE ATRACTIVO

OBRA DE ARTE O TÉCNICA

LOCALIDAD O SECTOR

TRAIQUÉN

TIPO DE PROPIEDAD

PRIVADA

SUBTIPO DEL ATRACTIVO

ARQUITECTURA

ESTACIONALIDAD DE USO

TODO EL AÑO

ADMINISTRACION

PRIVADA

DOTACION SERVICIOS BASICOS

LOCALIDAD URBANA MAS CERCANA

TRAIQUÉN

DEMANDA TURISTICA

LOCAL, REGIONAL

TELEFONO INFORMACION

861247

DISTANCIA EN KMS	CAPITAL REGIONAL	94
	CAPITAL COMUNAL	0

USO TURISTICO ACTUAL

ESTADO DE CONSERVACION BUENA

DESCRIPCION GENERAL

Antigua fabrica de muebles finos fundada por don José Beller, colono de origen alemán avecindado en la ciudad de TRAIQUÉN. Actualmente mantiene la elaboración de muebles finos para mercados nacionales e internacionales.



SERVICIO NACIONAL DE TURISMO

ATRATIVOS TURISTICOS 2012

CODIGO ATRACTIVO

REGION DE LA ARAUCANIA

R09092

NOMBRE DEL ATRACTIVO

MOLINO DE TRAIQUÉN

REGION

REGIÓN DE LA ARAUCANÍA

JERARQUIA

REGIONAL

PROVINCIA

MALLECO

CATEGORIA

REALIZACIÓN TÉCNICA, CIENTÍFICA O ARTÍSTICA CONTEMPORÁNEA

DIRECCION

GENERAL GANA 1120

TIPO DE ATRACTIVO

EXPLOTACIÓN INDUSTRIAL

COMUNA

TRAIQUÉN

LOCALIDAD O SECTOR

TRAIQUÉN

TIPO DE PROPIEDAD

PRIVADA

SUBTIPO DEL ATRACTIVO

EXPLOTACIÓN INDUSTRIAL

ESTACIONALIDAD DE USO

TODO EL AÑO

ADMINISTRACION

PRIVADA

DOTACION SERVICIOS BASICOS

AGUA POTABLE, ELECTRICIDAD

LOCALIDAD URBANA MAS CERCANA

TRAIQUÉN

DEMANDA TURISTICA

LOCAL, REGIONAL

TELEFONO INFORMACION

(45) 861225

DISTANCIA EN KMS	CAPITAL REGIONAL	90
	CAPITAL COMUNAL	0

USO TURISTICO ACTUAL

ESTADO DE CONSERVACION BUENA

DESCRIPCION GENERAL

José Bunster en 1869 establece en Angol el primer molino de la región. Debido al auge agrícola de la zona, funda en 1887 molino en Collipulli, 1883 una en Nueva Imperial y en 1884 otro en Traiguén, algunos de ellos de cilindros, la última palabra de la técnica moderna de Europa, y construidos íntegramente en el país en sus propias maestranzas. La harina que se producía en estos molinos abastecía en sus comienzos a todo el sur, luego gran parte del territorio nacional y luego se exportaba a los más remotos lugares de las costas del Pacífico, como San Francisco, Australia y Tahiti.




SERVICIO NACIONAL DE TURISMO

ATRATIVOS TURISTICOS 2012

CODIGO ATRACTIVO

REGION DE LA ARAUCANIA

R09096



NOMBRE DEL ATRACTIVO
 TERMAS DE TOLHUACA

REGION
 REGIÓN DE LA ARAUCANÍA

JERARQUIA
 NACIONAL

PROVINCIA
 MALLECO

CATEGORIA
 SITIO NATURAL

DIRECCION
 A 33 KM DE CURACAUTÍN

TIPO DE ATRACTIVO
 TERMAS

COMUNA
 CURACAUTÍN

SUBTIPO DEL ATRACTIVO
 FUENTE O CENTRO TERMAL

LOCALIDAD O SECTOR
 TERMAS DE TOLHUACA

TIPO DE PROPIEDAD
 PRIVADA

ADMINISTRACION
 PRIVADA

DEMANDA TURISTICA
 LOCAL, REGIONAL, NACIONAL

DOTACION SERVICIOS BASICOS
 AGUA POTABLE, ELECTRICIDAD

ESTACIONALIDAD DE USO
 TODO EL AÑO

TELEFONO INFORMACION
 (45) 881164

LOCALIDAD URBANA MAS CERCANA
 CURACAUTÍN

DISTANCIA EN KMS	CAPITAL REGIONAL	120
	CAPITAL COMUNAL	33

USO TURISTICO ACTUAL

ESTADO DE CONSERVACION BUENA

DESCRIPCION GENERAL

Recientemente remodeladas y abiertas nuevamente al publico en Enero 2009, se ubican en la precordillera de región, en las cercanías del Parque Nacional Tolhuaca. Cuenta con 100 camas en habitaciones con baño privado, calefacción central, citófonos y servicio a la habitación. A ello se agrega una acogedora cafetería. Los visitantes además de disfrutar de las cualidades de sus fuentes termales podrán disfrutar del paisaje, realizar tours fotográficos, ir de excursión por los alrededores, practicar caminatas, cabalgatas y en los ríos y lagunas cercanas, practicar la pesca.

SERVICIO NACIONAL DE TURISMO

ATRATIVOS TURISTICOS 2012

CODIGO ATRACTIVO

REGION DE LA ARAUCANIA

R09107



NOMBRE DEL ATRACTIVO

RÍO BIOBIO

REGION

REGIÓN DE LA ARAUCANÍA

JERARQUIA

NACIONAL

PROVINCIA

MALLECO

CATEGORIA

SITIO NATURAL

DIRECCION

COMUNA

LONQUIMAY

TIPO DE ATRACTIVO

RÍO O ESTERO

LOCALIDAD O SECTOR

CHILPACO

TIPO DE PROPIEDAD

PÚBLICA

SUBTIPO DEL ATRACTIVO

RÍO O ESTERO

ESTACIONALIDAD DE USO

TODO EL AÑO

ADMINISTRACION

PÚBLICA

DOTACION SERVICIOS BASICOS

AGUA POTABLE, ELECTRICIDAD

LOCALIDAD URBANA MAS CERCANA

LONQUIMAY

DEMANDA TURISTICA

LOCAL, REGIONAL, NACIONAL

TELEFONO INFORMACION

(45) 464842

DISTANCIA EN KMS	CAPITAL REGIONAL	178
	CAPITAL COMUNAL	19

USO TURISTICO ACTUAL

ESTADO DE CONSERVACION BUENA

DESCRIPCION GENERAL

El río Biobío nace en la ribera oeste de la laguna Galletué, en la reserva nacional homónima. El río avanza en dirección al oriente y, algunos kilómetros adelante, el río recibe las aguas de la cercana laguna Icalma. Lentamente comienza a virar su curso hacia el nornoroeste recorriendo los valles cordilleranos de forma serpenteante y recibiendo los caudales de algunos ríos menores, como el Lonquimay y el Rehue. El "Alto Biobío" comienza a encajonarse en las laderas precordilleranas, aumentando la velocidad de sus aguas. En la zona alta del Biobío están habilitadas zonas para la práctica de ráfting y kayak, atrayendo a gran número de deportistas europeos y estadounidenses.

ATRATIVOS TURISTICOS 2012

CODIGO ATRACTIVO

REGION DE LA ARAUCANIA

R09109



NOMBRE DEL ATRACTIVO

VOLCÁN LONQUIMAY

REGION

REGIÓN DE LA ARAUCANÍA

JERARQUIA

NACIONAL

PROVINCIA

MALLECO

CATEGORIA

SITIO NATURAL

DIRECCION

COMUNA

CURACAUTÍN

TIPO DE ATRACTIVO

MONTAÑA

LOCALIDAD O SECTOR

MALALCAHUELLO-NALCAS

TIPO DE PROPIEDAD

PÚBLICA

SUBTIPO DEL ATRACTIVO

VOLCÁN

ESTACIONALIDAD DE USO

TODO EL AÑO

ADMINISTRACION

PÚBLICA

DOTACION SERVICIOS BASICOS

AGUA POTABLE, ELECTRICIDAD

LOCALIDAD URBANA MAS CERCANA

MALALCAHUELLO

DEMANDA TURISTICA

LOCAL, REGIONAL, NACIONAL

TELEFONO INFORMACION

(45) 881184

DISTANCIA EN KMS	CAPITAL REGIONAL	127
	CAPITAL COMUNAL	10

USO TURISTICO ACTUAL CON RESTRICCIÓN

ESTADO DE CONSERVACION BUENA

DESCRIPCION GENERAL

Es gemelo del volcán Tolhuaca. Ha tenido tres erupciones registradas: en 1887, enero de 1933, y la más reciente, acaecida el 25 de diciembre de 1988; en esa ocasión se dio origen al Cráter Navidad (nombrado por la fecha en que ocurrió el evento volcánico). En sus laderas predomina un clima polar de altura, donde la única vegetación existente se compone por líquenes y musgos adheridos a la roca volcánica y abundantes araucarias. El volcán está inserto al interior de la Reserva Nacional Malalcahuello-Nalcas.

SERVICIO NACIONAL DE TURISMO

ATRATIVOS TURISTICOS 2012

CODIGO ATRACTIVO

REGION DE LA ARAUCANIA

R09116



NOMBRE DEL ATRACTIVO

CENTRO DE ESQUÍ LOS ARENALES

REGION

REGIÓN DE LA ARAUCANÍA

JERARQUIA

INTERNACIONAL

PROVINCIA

MALLECO

CATEGORIA

SITIO NATURAL

DIRECCION

A 8 KM DE LONQUIMAY

COMUNA

LONQUIMAY

TIPO DE ATRACTIVO

MONTAÑA

LOCALIDAD O SECTOR

CORDILLERA DE LAS RAÍCES

TIPO DE PROPIEDAD

PRIVADA

SUBTIPO DEL ATRACTIVO

ÁREA NEVADA O CAMPO DE HIELO

ESTACIONALIDAD DE USO

JULIO A OCTUBRE

ADMINISTRACION

PRIVADA

DOTACION SERVICIOS BASICOS

LOCALIDAD URBANA MAS CERCANA

LONQUIMAY

DEMANDA TURISTICA

LOCAL, REGIONAL, NACIONAL,
INTERNACIONAL

TELEFONO INFORMACION

DISTANCIA EN KMS	CAPITAL REGIONAL	135
	CAPITAL COMUNAL	8

135

8

USO TURISTICO ACTUAL CON RESTRICCIÓN

ESTADO DE CONSERVACION BUENA

DESCRIPCION GENERAL

Es el centro de esquí más joven de la región y fue inaugurado en el año 2000. Cuenta con cuatro andariveles de arrastre, canchas para esquí randonne y esquí de fondo. Además posee cafetería, restaurante, arriendo de equipos, guía para excursiones por el área y arriendos de motonieve. Se debe alojar en la ciudad de Lonquimay que es la más cercana. Se accede por el camino Temuco-Lautaro o Victoria-Curacautín-Malalcahuello-Lonquimay. Se puede llegar por medio de transporte particular y de taxis. La temporada de esquí es entre los meses de julio y octubre, todo depende de las condiciones climáticas.



SERVICIO NACIONAL DE TURISMO

ATRATIVOS TURISTICOS 2012

CODIGO ATRACTIVO

REGION DE LA ARAUCANIA

R09119

NOMBRE DEL ATRACTIVO

PLAYA CASA DE PIEDRA

REGION

REGIÓN DE LA ARAUCANÍA

JERARQUIA

REGIONAL

PROVINCIA

CAUTÍN

CATEGORIA

SITIO NATURAL

DIRECCION

A 56 KM AL OESTE DE CARAHUE

TIPO DE ATRACTIVO

COSTA

COMUNA

CARAHUE

LOCALIDAD O SECTOR

CASA DE PIEDRA

TIPO DE PROPIEDAD

PÚBLICA

SUBTIPO DEL ATRACTIVO

PLAYA O BALNEARIO

ESTACIONALIDAD DE USO

TODO EL AÑO

ADMINISTRACION

PÚBLICA

DOTACION SERVICIOS BASICOS

SIN SERVICIOS

LOCALIDAD URBANA MAS CERCANA

CARAHUE

DEMANDA TURISTICA

LOCAL, REGIONAL

TELEFONO INFORMACION

(45) 464700

DISTANCIA EN KMS	CAPITAL REGIONAL	110
	CAPITAL COMUNAL	56

USO TURISTICO POTENCIAL

ESTADO DE CONSERVACION BUENA

DESCRIPCION GENERAL

Es apta para la pesca de orilla. Es posible encontrar en el lugar almejas, locos, machas y cholgas.

SERVICIO NACIONAL DE TURISMO

ATRATIVOS TURISTICOS 2012

CODIGO ATRACTIVO

REGION DE LA ARAUCANIA

R09120



NOMBRE DEL ATRACTIVO

CUESTA LAS RAÍCES

REGION

REGIÓN DE LA ARAUCANÍA

JERARQUIA

NACIONAL

PROVINCIA

MALLECO

CATEGORIA

SITIO NATURAL

DIRECCION

COMUNA

LONQUIMAY

TIPO DE ATRACTIVO

CAMINO PINTORESCO

LOCALIDAD O SECTOR

CUESTA LAS RAÍCES

TIPO DE PROPIEDAD

PÚBLICA

SUBTIPO DEL ATRACTIVO

CAMINO PINTORESCO

ESTACIONALIDAD DE USO

TODO EL AÑO

ADMINISTRACION

PÚBLICA

DOTACION SERVICIOS BASICOS

AGUA POTABLE, ELECTRICIDAD

LOCALIDAD URBANA MAS CERCANA

LONQUIMAY

DEMANDA TURISTICA

LOCAL, REGIONAL, NACIONAL

TELEFONO INFORMACION

(45) 464842

DISTANCIA EN KMS	CAPITAL REGIONAL	135
	CAPITAL COMUNAL	5

USO TURISTICO ACTUAL CON RESTRICCIÓN

ESTADO DE CONSERVACION BUENA

DESCRIPCION GENERAL

Camino pintoresco entre faldeos cordilleranos, rodeado de exuberante vegetación nativa y volcanes. El camino presenta cortes temporales en invierno por nieve. Fotografía, flora y fauna, caminatas.



SERVICIO NACIONAL DE TURISMO

ATRATIVOS TURISTICOS 2012

CODIGO ATRACTIVO

REGION DE LA ARAUCANIA

R09125



NOMBRE DEL ATRACTIVO
SALTO DEL INDIO

REGION
REGIÓN DE LA ARAUCANÍA

JERARQUIA
REGIONAL

PROVINCIA
MALLECO

CATEGORIA
SITIO NATURAL

DIRECCION
A 14 KM DE CURACAUTÍN

TIPO DE ATRACTIVO
CAÍDA DE AGUA

COMUNA
CURACAUTÍN

SUBTIPO DEL ATRACTIVO
CAÍDA DE AGUA

LOCALIDAD O SECTOR
MANZANAR

DOTACION SERVICIOS BASICOS
AGUA POTABLE, ELECTRICIDAD

ESTACIONALIDAD DE USO
TODO EL AÑO

TELEFONO INFORMACION
(09) 8692985

LOCALIDAD URBANA MAS CERCANA
CURACAUTÍN

DISTANCIA EN KMS	CAPITAL REGIONAL	109
	CAPITAL COMUNAL	14

TIPO DE PROPIEDAD
PÚBLICA

ADMINISTRACION
PRIVADA

DEMANDA TURISTICA
LOCAL, REGIONAL

USO TURISTICO ACTUAL

ESTADO DE CONSERVACION BUENA

DESCRIPCION GENERAL

Salto de agua de 35 mts de altura.



SERVICIO NACIONAL DE TURISMO

ATRATIVOS TURISTICOS 2012

CODIGO ATRACTIVO

REGION DE LA ARAUCANIA

R09127



NOMBRE DEL ATRACTIVO

CAMINO CURACAUTÍN-LONQUIMAY

REGION

REGIÓN DE LA ARAUCANÍA

JERARQUIA

NACIONAL

PROVINCIA

MALLECO

CATEGORIA

SITIO NATURAL

DIRECCION

COMUNA

CURACAUTÍN

TIPO DE ATRACTIVO

CAMINO PINTORESCO

LOCALIDAD O SECTOR

CURACAUTÍN-LONQUIMAY

TIPO DE PROPIEDAD

PÚBLICA

SUBTIPO DEL ATRACTIVO

CAMINO PINTORESCO

ESTACIONALIDAD DE USO

TODO EL AÑO

ADMINISTRACION

PÚBLICA

DOTACION SERVICIOS BASICOS

AGUA POTABLE, ELECTRICIDAD

LOCALIDAD URBANA MAS CERCANA

CURACAUTÍN

DEMANDA TURISTICA

LOCAL, REGIONAL, NACIONAL

TELEFONO INFORMACION

(45) 464858

DISTANCIA EN KMS	CAPITAL REGIONAL	97
	CAPITAL COMUNAL	10

USO TURISTICO ACTUAL

ESTADO DE CONSERVACION BUENA

DESCRIPCION GENERAL

39 kms. desde Cabañas Manzanar a Lonquimay por túnel las Raíces y 33 por ruta cordillera las Raíces.

SERVICIO NACIONAL DE TURISMO

ATRATIVOS TURISTICOS 2012

CODIGO ATRACTIVO

REGION DE LA ARAUCANIA

R09129



NOMBRE DEL ATRACTIVO

VILLA LAS ARAUCARIAS

REGION

REGIÓN DE LA ARAUCANÍA

JERARQUIA

LOCAL

PROVINCIA

CAUTÍN

CATEGORIA

FOLKLORE

DIRECCION

COMUNA

CARAHUE

TIPO DE ATRACTIVO

ARQUITECTURA POPULAR ESPONTÁNEA

LOCALIDAD O SECTOR

VILLA LAS ARAUCARIAS

TIPO DE PROPIEDAD

PÚBLICA

SUBTIPO DEL ATRACTIVO

PUEBLO

ESTACIONALIDAD DE USO

TODO EL AÑO

ADMINISTRACION

PÚBLICA

DOTACION SERVICIOS BASICOS

AGUA POTABLE, ELECTRICIDAD

LOCALIDAD URBANA MAS CERCANA

CARAHUE

DEMANDA TURISTICA

LOCAL

TELEFONO INFORMACION

(45) 464700

DISTANCIA EN KMS	CAPITAL REGIONAL	92
	CAPITAL COMUNAL	38

USO TURISTICO ACTUAL CON RESTRICCIÓN

ESTADO DE CONSERVACION BUENA

DESCRIPCION GENERAL

Villorrio en la cordillera de la costa, entre araucarias y coigues, posee un paisaje muy singular de montaña.


SERVICIO NACIONAL DE TURISMO

ATRATIVOS TURISTICOS 2012

CODIGO ATRACTIVO

REGION DE LA ARAUCANIA

R09132



NOMBRE DEL ATRACTIVO

LONQUIMAY

REGION

REGIÓN DE LA ARAUCANÍA

JERARQUIA

REGIONAL

PROVINCIA

MALLECO

CATEGORIA

FOLKLORE

DIRECCION

COMUNA

LONQUIMAY

TIPO DE ATRACTIVO

ARQUITECTURA POPULAR ESPONTÁNEA

LOCALIDAD O SECTOR

LONQUIMAY

TIPO DE PROPIEDAD

PÚBLICA

SUBTIPO DEL ATRACTIVO

PUEBLO

ESTACIONALIDAD DE USO

TODO EL AÑO

ADMINISTRACION

PÚBLICA

DOTACION SERVICIOS BASICOS

AGUA POTABLE, ELECTRICIDAD

LOCALIDAD URBANA MAS CERCANA

LONQUIMAY

DEMANDA TURISTICA

LOCAL, REGIONAL

TELEFONO INFORMACION

(45) 464842

DISTANCIA EN KMS	CAPITAL REGIONAL	157
	CAPITAL COMUNAL	0

USO TURISTICO ACTUAL

ESTADO DE CONSERVACION BUENA

DESCRIPCION GENERAL

Fundado como fuerte el 25 de enero de 1897, por el coronel Gregorio Urrutia, bajo el nombre de Villa Portales, pasa posteriormente a denominarse Lonquimay, nombre de origen mapuche. El trazado de su Plaza de Armas, formado por calles elípticas le dan una especial y atractiva fisonomía.

SERVICIO NACIONAL DE TURISMO

ATRATIVOS TURISTICOS 2012

CODIGO ATRACTIVO

REGION DE LA ARAUCANIA

R09135



NOMBRE DEL ATRACTIVO

TERMAS DE MANZANAR

REGION

REGIÓN DE LA ARAUCANÍA

JERARQUIA

NACIONAL

PROVINCIA

MALLECO

CATEGORIA

SITIO NATURAL

DIRECCION

A 17 KM AL ESTE DE CURACAUTÍN

COMUNA

CURACAUTÍN

TIPO DE ATRACTIVO

TERMAS

LOCALIDAD O SECTOR

MANZANAR

TIPO DE PROPIEDAD

PRIVADA

SUBTIPO DEL ATRACTIVO

FUENTE O CENTRO TERMAL

ESTACIONALIDAD DE USO

TODO EL AÑO

ADMINISTRACION

PRIVADA

DOTACION SERVICIOS BASICOS

AGUA POTABLE, ELECTRICIDAD

LOCALIDAD URBANA MAS CERCANA

CURACAUTÍN

DEMANDA TURISTICA

LOCAL, REGIONAL, NACIONAL

TELEFONO INFORMACION

(45) 881200

DISTANCIA EN KMS	CAPITAL REGIONAL	104
	CAPITAL COMUNAL	17

USO TURISTICO ACTUAL

ESTADO DE CONSERVACION BUENA

DESCRIPCION GENERAL

El hotel Termas del Manzanar fue inaugurado en el año 1952. Posee dos piscinas de agua termal en las tinas de 9 de las 25 habitaciones del hotel con baño privado y calefacción central, y 18 habitaciones con baño compartido. También ofrece servicios de cafetería y restaurante con abundante comida típica e internacional, sala de juegos, pool, billar, ping-pong y actividades al aire libre como caminatas, excursiones y pesca en el río Cautín, el cual pasa bordeando estas termas.

ATRATIVOS TURISTICOS 2012

CODIGO ATRACTIVO

REGION DE LA ARAUCANIA

R09138



NOMBRE DEL ATRACTIVO

RESERVA NACIONAL MALALCAHUELLO-NALCAS

REGION

REGIÓN DE LA ARAUCANÍA

JERARQUIA

NACIONAL

PROVINCIA

MALLECO

CATEGORIA

SITIO NATURAL

DIRECCION

COMUNA

CURACAUTÍN

TIPO DE ATRACTIVO

ÁREA SILVESTRE PROTEGIDA O
RESERVA DE FLORA Y FAUNA

LOCALIDAD O SECTOR

MALALCAHUELLO

TIPO DE PROPIEDAD

PÚBLICA

SUBTIPO DEL ATRACTIVO

ÁREA SILVESTRE PROTEGIDA O
RESERVA DE FLORA Y FAUNA

ESTACIONALIDAD DE USO

TODO EL AÑO

ADMINISTRACION

PÚBLICA

DOTACION SERVICIOS BASICOS

AGUA POTABLE, ELECTRICIDAD

LOCALIDAD URBANA MAS CERCANA

CURACAUTÍN

DEMANDA TURISTICA

LOCAL, REGIONAL, NACIONAL

TELEFONO INFORMACION

(45) 298100

DISTANCIA EN KMS	CAPITAL REGIONAL	117
	CAPITAL COMUNAL	30

USO TURISTICO ACTUAL

ESTADO DE CONSERVACION BUENA

DESCRIPCION GENERAL

Esta reserva posee una superficie de 31.260 hectáreas de montaña en donde se encuentran los volcanes Lonquimay de 2.820 metros de altitud y el Tolhuaca con 2.806 metros. Además, sobresalen los cerros Arenal, La Plancha y Las Raíces. La vegetación corresponde a bosques altos andinos con presencia de araucarias, lenga, coigües, robles y raulí. Esta vegetación además cobija una rica fauna entre los que se destacan el puma, zorro, chilla, culpeo, choroy, carpintero negro y lechuza.

SERVICIO NACIONAL DE TURISMO

ATRATIVOS TURISTICOS 2012

CODIGO ATRACTIVO

REGION DE LA ARAUCANIA

R09139



NOMBRE DEL ATRACTIVO

SALTO LA PRINCESA

REGION

REGIÓN DE LA ARAUCANÍA

JERARQUIA

NACIONAL

PROVINCIA

MALLECO

CATEGORIA

SITIO NATURAL

DIRECCION

A 22 KM AL ESTE DE CURACAUTÍN

COMUNA

CURACAUTÍN

TIPO DE ATRACTIVO

CAÍDA DE AGUA

LOCALIDAD O SECTOR

MANZANAR

TIPO DE PROPIEDAD

PÚBLICA

SUBTIPO DEL ATRACTIVO

CAÍDA DE AGUA

ESTACIONALIDAD DE USO

TODO EL AÑO

ADMINISTRACION

PÚBLICA

DOTACION SERVICIOS BASICOS

SIN SERVICIOS

LOCALIDAD URBANA MAS CERCANA

CURACAUTÍN

DEMANDA TURISTICA

LOCAL, REGIONAL, NACIONAL

TELEFONO INFORMACION

(45) 464858

DISTANCIA EN KMS	CAPITAL REGIONAL	109
	CAPITAL COMUNAL	22

USO TURISTICO ACTUAL

ESTADO DE CONSERVACION BUENA

DESCRIPCION GENERAL

Rodeado de una flora que a veces forma verdaderas selvas, destacándose la presencia del Coihue (*Nothofagus dombeyi*), Roble (*Nothofagus obliqua*), Raulí (*Nothofagus alpina*) y del Radal (*Lomatia hirsuta*), se encuentra este hermoso salto de unos 50 metros de altura. "La Princesa", deposita sus aguas en el Río Cautín, haciendo crecer aún más el cauce de uno de los ríos más caudalosos de la Araucanía.



SERVICIO NACIONAL DE TURISMO

ATRATIVOS TURISTICOS 2012

CODIGO ATRACTIVO

REGION DE LA ARAUCANIA

R09142



NOMBRE DEL ATRACTIVO

MALALCAHUELLO

REGION

REGIÓN DE LA ARAUCANÍA

JERARQUIA

NACIONAL

PROVINCIA

MALLECO

CATEGORIA

FOLKLORE

DIRECCION

COMUNA

CURACAUTÍN

TIPO DE ATRACTIVO

ARQUITECTURA POPULAR ESPONTÁNEA

LOCALIDAD O SECTOR

MALALCAHUELLO

TIPO DE PROPIEDAD

PÚBLICA

SUBTIPO DEL ATRACTIVO

PUEBLO

ESTACIONALIDAD DE USO

TODO EL AÑO

ADMINISTRACION

PÚBLICA

DOTACION SERVICIOS BASICOS

AGUA POTABLE, ELECTRICIDAD

LOCALIDAD URBANA MAS CERCANA

CURACAUTÍN

DEMANDA TURISTICA

LOCAL, REGIONAL, NACIONAL

TELEFONO INFORMACION

(45) 464858

DISTANCIA EN KMS	CAPITAL REGIONAL	117
	CAPITAL COMUNAL	30

USO TURISTICO ACTUAL CON RESTRICCIÓN

ESTADO DE CONSERVACION BUENA

DESCRIPCION GENERAL

Pueblo ubicado en las faldas de la cordillera. En lengua Mapudungun significa "corral de caballos".



SERVICIO NACIONAL DE TURISMO

ATRATIVOS TURISTICOS 2012

CODIGO ATRACTIVO

REGION DE LA ARAUCANIA

R09145

NOMBRE DEL ATRACTIVO

PLAYA HUEÑALIHUEN

REGION

REGIÓN DE LA ARAUCANÍA

JERARQUIA

REGIONAL

PROVINCIA

CAUTÍN

CATEGORIA

SITIO NATURAL

DIRECCION

A 51 KM DE CARAHUE

COMUNA

CARAHUE

TIPO DE ATRACTIVO

COSTA

LOCALIDAD O SECTOR

BAJO YUPEHUE

TIPO DE PROPIEDAD

PÚBLICA

SUBTIPO DEL ATRACTIVO

PLAYA O BALNEARIO

ESTACIONALIDAD DE USO

TODO EL AÑO

ADMINISTRACION

PÚBLICA

DOTACION SERVICIOS BASICOS

SIN SERVICIOS

LOCALIDAD URBANA MAS CERCANA

CARAHUE

DEMANDA TURISTICA

LOCAL, REGIONAL

TELEFONO INFORMACION

(45) 464700

DISTANCIA EN KMS	CAPITAL REGIONAL	105
	CAPITAL COMUNAL	51

USO TURISTICO ACTUAL CON RESTRICCIÓN

ESTADO DE CONSERVACION BUENA

DESCRIPCION GENERAL

Cuenta con un estero de agua dulce, donde se pueden comprar mariscos y pescados. Apta para la pesca de orilla. Desde el mirador Hueñalihuén se aprecia todo el sector.



SERVICIO NACIONAL DE TURISMO

ATRATIVOS TURISTICOS 2012

CODIGO ATRACTIVO

REGION DE LA ARAUCANIA

R09146



NOMBRE DEL ATRACTIVO

CORDILLERA DE LAS RAÍCES

REGION

REGIÓN DE LA ARAUCANÍA

JERARQUIA

NACIONAL

PROVINCIA

MALLECO

CATEGORIA

SITIO NATURAL

DIRECCION

COMUNA

CURACAUTÍN

TIPO DE ATRACTIVO

MONTAÑA

LOCALIDAD O SECTOR

BOCA NORTE

TIPO DE PROPIEDAD

PÚBLICA

SUBTIPO DEL ATRACTIVO

ALTA MONTAÑA O CORDILLERA

ESTACIONALIDAD DE USO

TODO EL AÑO

ADMINISTRACION

PÚBLICA

DOTACION SERVICIOS BASICOS

SIN SERVICIOS

LOCALIDAD URBANA MAS CERCANA

MALALCAHUELLO

DEMANDA TURISTICA

LOCAL, REGIONAL, NACIONAL

TELEFONO INFORMACION

(45) 464858

DISTANCIA	CAPITAL REGIONAL	127
EN KMS	CAPITAL COMUNAL	40

USO TURISTICO POTENCIAL

ESTADO DE CONSERVACION BUENA

DESCRIPCION GENERAL

En esta zona es posible admirar y disfrutar de bellezas naturales. Su principal atractivo reside en sus milenarios bosques de araucarias, que se puede recorrer por un trazado caminero para disfrutar del entorno. Desde este sitio también es posible apreciar paisajes de cumbres volcánicas próximas: Llaima, Tolhuaca y Lonquimay.

SERVICIO NACIONAL DE TURISMO

ATRATIVOS TURISTICOS 2012

CODIGO ATRACTIVO

REGION DE LA ARAUCANIA

R09150



NOMBRE DEL ATRACTIVO

LA CASCADA O SALTO ALASKA

REGION

REGIÓN DE LA ARAUCANÍA

JERARQUIA

LOCAL

PROVINCIA

MALLECO

CATEGORIA

SITIO NATURAL

DIRECCION

A 7 KM DE LONQUIMAY

COMUNA

LONQUIMAY

TIPO DE ATRACTIVO

CAÍDA DE AGUA

LOCALIDAD O SECTOR

ALASKA

TIPO DE PROPIEDAD

PÚBLICA

SUBTIPO DEL ATRACTIVO

CAÍDA DE AGUA

ESTACIONALIDAD DE USO

ENERO A MARZO, NOVIEMBRE Y DICIEMBRE

ADMINISTRACION

PÚBLICA

LOCALIDAD URBANA MAS CERCANA

LONQUIMAY

DEMANDA TURISTICA

LOCAL

DOTACION SERVICIOS BASICOS

AGUA POTABLE, ELECTRICIDAD

TELEFONO INFORMACION

(45) 464842

DISTANCIA EN KMS	CAPITAL REGIONAL	164
	CAPITAL COMUNAL	7

USO TURISTICO ACTUAL CON RESTRICCIÓN

ESTADO DE CONSERVACION BUENA

DESCRIPCION GENERAL

Es un salto de agua de unos 40 metros de altura. Es un perfecto lugar de observación y fotografía, también posee un lugar de picnic para disfrutar del paisaje junto a la familia. Se llega por un corto recorrido al oeste del valle. Forma un gran pozón, ideal para bañarse.

SERVICIO NACIONAL DE TURISMO

ATRATIVOS TURISTICOS 2012

CODIGO ATRACTIVO

REGION DE LA ARAUCANIA

R09152



NOMBRE DEL ATRACTIVO

PARQUE ISABEL RIQUELME

REGION

REGIÓN DE LA ARAUCANÍA

JERARQUIA

LOCAL

PROVINCIA

CAUTÍN

CATEGORIA

CENTRO O LUGAR DE ESPARCIMIENTO

DIRECCION

LEÓN GALLO S/N

TIPO DE ATRACTIVO

PARQUE DE RECREACIÓN

COMUNA

LAUTARO

LOCALIDAD O SECTOR

EL AVELLANO

TIPO DE PROPIEDAD

PÚBLICA

SUBTIPO DEL ATRACTIVO

PARQUE DE RECREACIÓN

ESTACIONALIDAD DE USO

TODO EL AÑO

ADMINISTRACION

PÚBLICA

DOTACION SERVICIOS BASICOS

AGUA POTABLE, ELECTRICIDAD

LOCALIDAD URBANA MAS CERCANA

LAUTARO

DEMANDA TURISTICA

LOCAL

TELEFONO INFORMACION

(45) 533871

DISTANCIA EN KMS	CAPITAL REGIONAL	29
	CAPITAL COMUNAL	0

USO TURISTICO ACTUAL

ESTADO DE CONSERVACION BUENA

DESCRIPCION GENERAL

Ubicado a orillas del río Cautín, tiene una extensión de 33 hectáreas, posee dos lagunas de 5.000 m² cada una, donde hay botes y bicicletas acuáticas. El parque cuenta además con zonas de picnic, canchas de bicicross y de carreras de caballos. En su acceso se encuentra la piscicultura, cuyo objetivo es fomentar la reproducción de peces comestibles, repoblando ríos y lagos de la región; permite además, al público en general, la pesca de truchas durante todo el año.

SERVICIO NACIONAL DE TURISMO

ATRATIVOS TURISTICOS 2012

CODIGO ATRACTIVO

REGION DE LA ARAUCANIA

R09153



NOMBRE DEL ATRACTIVO

PISCICULTURA MUNICIPAL DE LAUTARO

REGION

REGIÓN DE LA ARAUCANÍA

JERARQUIA

REGIONAL

PROVINCIA

CAUTÍN

CATEGORIA

REALIZACIÓN TÉCNICA, CIENTÍFICA O
 ARTÍSTICA CONTEMPORÁNEA

DIRECCION

LEÓN GALLO S/N

COMUNA

LAUTARO

TIPO DE ATRACTIVO

EXPLOTACIÓN ACUÍCOLA

LOCALIDAD O SECTOR

POBLACIÓN GUACOLDA

TIPO DE PROPIEDAD

PÚBLICA

SUBTIPO DEL ATRACTIVO

EXPLOTACIÓN ACUÍCOLA

ESTACIONALIDAD DE USO

TODO EL AÑO

ADMINISTRACION

PÚBLICA

DOTACION SERVICIOS BASICOS

AGUA POTABLE, ELECTRICIDAD

LOCALIDAD URBANA MAS CERCANA

LAUTARO

DEMANDA TURISTICA

LOCAL, REGIONAL

TELEFONO INFORMACION

(45) 533871

DISTANCIA EN KMS	CAPITAL REGIONAL	29
	CAPITAL COMUNAL	0

USO TURISTICO ACTUAL

ESTADO DE CONSERVACION BUENA

DESCRIPCION GENERAL

Ubicada en un predio de 7 has. en el Parque Municipal Isabel Riquelme, a orillas del río Cautín, es el surtidor de agua. Esta piscicultura fue fundada en el año 1914. Tiene ocho lagunas con agua en constante renovación, en las cuales permanecen los reproductores hasta la época en que son desovados. Al lado existen 6 lagunillas para la cría de alevines. El propósito es fomentar la reproducción de los peces comestibles vía la repoblación de ríos y lagos de la Región de La Araucanía. Se permite a los visitantes la pesca de truchas en una de sus lagunas.

SERVICIO NACIONAL DE TURISMO

ATRATIVOS TURISTICOS 2012

CODIGO ATRACTIVO

REGION DE LA ARAUCANIA

R09154



NOMBRE DEL ATRACTIVO

TÚNEL LAS RAÍCES

REGION

REGIÓN DE LA ARAUCANÍA

JERARQUIA

NACIONAL

PROVINCIA

MALLECO

CATEGORIA

MUSEO O MANIFESTACIÓN CULTURAL

DIRECCION

COMUNA

CURACAUTÍN

TIPO DE ATRACTIVO

OBRA DE ARTE O TÉCNICA

LOCALIDAD O SECTOR

BOCA NORTE

TIPO DE PROPIEDAD

PÚBLICA

SUBTIPO DEL ATRACTIVO

OBRA DE INGENIERÍA

ESTACIONALIDAD DE USO

TODO EL AÑO

ADMINISTRACION

PÚBLICA

DOTACION SERVICIOS BASICOS

AGUA POTABLE, ELECTRICIDAD

LOCALIDAD URBANA MAS CERCANA

MALALCAHUELLO

DEMANDA TURISTICA

LOCAL, REGIONAL, NACIONAL

TELEFONO INFORMACION

(45) 464858

DISTANCIA EN KMS	CAPITAL REGIONAL	127
	CAPITAL COMUNAL	10

USO TURISTICO ACTUAL CON RESTRICCIÓN

ESTADO DE CONSERVACION BUENA

DESCRIPCION GENERAL

El Túnel Las Raíces es un túnel que conecta las comunas de Curacautín y Lonquimay, en el sector alto del río Bío-Bío y a 1.010 m. Con una longitud de 4.528 m. En la actualidad este túnel se encuentra asfaltado y por él circulan diariamente grandes camiones con combustible desde Argentina.



SERVICIO NACIONAL DE TURISMO

ATRATIVOS TURISTICOS 2012

CODIGO ATRACTIVO

REGION DE LA ARAUCANIA

R09159

NOMBRE DEL ATRACTIVO

RUKA MULLEL

REGION

REGIÓN DE LA ARAUCANÍA

JERARQUIA

REGIONAL

PROVINCIA

CAUTÍN

CATEGORIA

FOLKLORE

DIRECCION

COMUNA

CHOLCHOL

TIPO DE ATRACTIVO

GRUPO ÉTNICO

LOCALIDAD O SECTOR

HUECHUCON

TIPO DE PROPIEDAD

PRIVADA

SUBTIPO DEL ATRACTIVO

GRUPO ÉTNICO

ESTACIONALIDAD DE USO

TODO EL AÑO

ADMINISTRACION

PRIVADA

DOTACION SERVICIOS BASICOS

LOCALIDAD URBANA MAS CERCANA

DEMANDA TURISTICA

LOCAL, REGIONAL

TELEFONO INFORMACION

DISTANCIA EN KMS	CAPITAL REGIONAL
	CAPITAL COMUNAL

USO TURISTICO ACTUAL

ESTADO DE CONSERVACION BUENA

DESCRIPCION GENERAL

Esta ruka fue construida con el trabajo de toda la comunidad del sector Huechucon, se hizo como antiguamente una comunidad mapuche levantaba su ruka, acompañada por una machi, lonko, machife e integrantes de la comunidad, todo acompañado por cantos, ritos y comida típica. Está se encuentra en funcionamiento desde el 8 de diciembre de 1999.

SERVICIO NACIONAL DE TURISMO

ATRATIVOS TURISTICOS 2012

CODIGO ATRACTIVO

REGION DE LA ARAUCANIA

R09162



NOMBRE DEL ATRACTIVO

CHOLCHOL

REGION

REGIÓN DE LA ARAUCANÍA

JERARQUIA

REGIONAL

PROVINCIA

CAUTÍN

CATEGORIA

FOLKLORE

DIRECCION

COMUNA

CHOLCHOL

TIPO DE ATRACTIVO

ARQUITECTURA POPULAR ESPONTÁNEA

LOCALIDAD O SECTOR

CHOLCHOL

TIPO DE PROPIEDAD

PÚBLICA

SUBTIPO DEL ATRACTIVO

PUEBLO

ESTACIONALIDAD DE USO

TODO EL AÑO

ADMINISTRACION

PÚBLICA

DOTACION SERVICIOS BASICOS

AGUA POTABLE, ELECTRICIDAD

LOCALIDAD URBANA MAS CERCANA

CHOLCHOL

DEMANDA TURISTICA

LOCAL, REGIONAL

TELEFONO INFORMACION

(45) 611591

DISTANCIA EN KMS	CAPITAL REGIONAL	29
	CAPITAL COMUNAL	0

USO TURISTICO ACTUAL CON RESTRICCIÓN

ESTADO DE CONSERVACION BUENA

DESCRIPCION GENERAL

Durante el proceso de Ocupación de la Araucanía, ocurrió una sublevación mapuche de la zona de Cholchol, Imperial y Toltén el 4 de noviembre de 1881. El coronel Urrutia llegó a Cholchol el 10 de noviembre, dando instrucciones de construir un fuerte en la misma ruca del alzado toqui Ancamilla, cumpliendo así la amenaza que había hecho de antemano al cabecilla indígena. El 22 de noviembre de 1881, se iniciaron los trabajos de este puesto militar, principio del pueblo que se estableció más tarde con el mismo nombre.



SERVICIO NACIONAL DE TURISMO

ATRATIVOS TURISTICOS 2012

CODIGO ATRACTIVO

REGION DE LA ARAUCANIA

R09163

NOMBRE DEL ATRACTIVO

RUKA AMBROSIO COÑOMAN ALCAMAN

REGION

REGIÓN DE LA ARAUCANÍA

JERARQUIA

REGIONAL

PROVINCIA

CAUTÍN

CATEGORIA

FOLKLORE

DIRECCION

SCHMIDT 290

TIPO DE ATRACTIVO

GRUPO ÉTNICO

COMUNA

CHOLCHOL

LOCALIDAD O SECTOR

CHOLCHOL

TIPO DE PROPIEDAD

PRIVADA

SUBTIPO DEL ATRACTIVO

GRUPO ÉTNICO

ESTACIONALIDAD DE USO

TODO EL AÑO

ADMINISTRACION

PRIVADA

DOTACION SERVICIOS BASICOS

AGUA POTABLE, ELECTRICIDAD

LOCALIDAD URBANA MAS CERCANA

CHOLCHOL

DEMANDA TURISTICA

LOCAL, REGIONAL

TELEFONO INFORMACION

(45) 1970672

DISTANCIA EN KMS	CAPITAL REGIONAL	29
	CAPITAL COMUNAL	0

USO TURISTICO POTENCIAL

ESTADO DE CONSERVACION BUENA

DESCRIPCION GENERAL

Típica ruka mapuche ubicada en el centro de la localidad de Chol- Chol, ofrece charlas especializadas e información sobre la cultura mapuche, comida típica, exhibe instrumentos y venta de artesanía tradicional.

SERVICIO NACIONAL DE TURISMO

ATRATIVOS TURISTICOS 2012

CODIGO ATRACTIVO

REGION DE LA ARAUCANIA

R09164



NOMBRE DEL ATRACTIVO

PLAYA COI-COI

REGION

REGIÓN DE LA ARAUCANÍA

JERARQUIA

LOCAL

PROVINCIA

CAUTÍN

CATEGORIA

SITIO NATURAL

DIRECCION

COMUNA

CARAHUE

TIPO DE ATRACTIVO

COSTA

LOCALIDAD O SECTOR

COICOI

TIPO DE PROPIEDAD

PÚBLICA

SUBTIPO DEL ATRACTIVO

PLAYA O BALNEARIO

ESTACIONALIDAD DE USO

TODO EL AÑO

ADMINISTRACION

PÚBLICA

DOTACION SERVICIOS BASICOS

SIN SERVICIOS

LOCALIDAD URBANA MAS CERCANA

CARAHUE

DEMANDA TURISTICA

LOCAL

TELEFONO INFORMACION

(45) 464700

DISTANCIA EN KMS	CAPITAL REGIONAL	84
	CAPITAL COMUNAL	30

USO TURISTICO POTENCIAL

ESTADO DE CONSERVACION BUENA

DESCRIPCION GENERAL

Amplia playa de arenas negras de una extensión de 1 km, plana, limitada por imponentes acantilados, el acceso es por predios particulares. Apta para la pesca, caminatas y fotografía.

SERVICIO NACIONAL DE TURISMO

ATRATIVOS TURISTICOS 2012

CODIGO ATRACTIVO

REGION DE LA ARAUCANIA

R09167



NOMBRE DEL ATRACTIVO

RUKA DE CHOLCHOL

REGION

REGIÓN DE LA ARAUCANÍA

JERARQUIA

NACIONAL

PROVINCIA

CAUTÍN

CATEGORIA

FOLKLORE

DIRECCION

BALMACEDA ESQUINA SAAVEDRA

TIPO DE ATRACTIVO

GRUPO ÉTNICO

COMUNA

CHOLCHOL

LOCALIDAD O SECTOR

CHOLCHOL

TIPO DE PROPIEDAD

PÚBLICA

SUBTIPO DEL ATRACTIVO

GRUPO ÉTNICO

ESTACIONALIDAD DE USO

TODO EL AÑO

ADMINISTRACION

PÚBLICA

DOTACION SERVICIOS BASICOS

AGUA POTABLE, ELECTRICIDAD

LOCALIDAD URBANA MAS CERCANA

CHOLCHOL

DEMANDA TURISTICA

LOCAL, REGIONAL, NACIONAL

TELEFONO INFORMACION

(45) 611591

DISTANCIA EN KMS	CAPITAL REGIONAL	29
	CAPITAL COMUNAL	0

USO TURISTICO ACTUAL

ESTADO DE CONSERVACION BUENA

DESCRIPCION GENERAL

Ruka tradicional de la cultura mapuche con artefactos tradicionales a su alrededor, en el interior se encuentra el fogón tradicional y se brinda información turística de la zona.




SERVICIO NACIONAL DE TURISMO

ATRATIVOS TURISTICOS 2012

CODIGO ATRACTIVO

REGION DE LA ARAUCANIA

R09168



NOMBRE DEL ATRACTIVO
RUKA INALTU LEUFU

REGION
REGIÓN DE LA ARAUCANÍA

JERARQUIA
LOCAL

PROVINCIA
CAUTÍN

CATEGORIA
FOLKLORE

DIRECCION

TIPO DE ATRACTIVO
GRUPO ÉTNICO

COMUNA
CHOLCHOL

SUBTIPO DEL ATRACTIVO
GRUPO ÉTNICO

LOCALIDAD O SECTOR
HUIÑOCO

DOTACION SERVICIOS BASICOS
AGUA POTABLE, ELECTRICIDAD

ESTACIONALIDAD DE USO
TODO EL AÑO

TELEFONO INFORMACION
84270299

LOCALIDAD URBANA MAS CERCANA
CHOLCHOL

DISTANCIA EN KMS	CAPITAL REGIONAL	29
	CAPITAL COMUNAL	29

TIPO DE PROPIEDAD
PRIVADA

ADMINISTRACION
PRIVADA

DEMANDA TURISTICA
LOCAL

USO TURISTICO ACTUAL

ESTADO DE CONSERVACION BUENA

DESCRIPCION GENERAL

Don Martín Paineo junto a su familia, permite vivir las tradiciones mapuche, conociendo la vestimenta, instrumentos, deporte del Palín y comida típica de esta cultura, así se puede conocer la calidez, amabilidad y esfuerzo de la Familia Paineo-Catrín. Además ofrece cabalgatas, paseo en bote, Tour a la machi.

SERVICIO NACIONAL DE TURISMO

ATRATIVOS TURISTICOS 2012

CODIGO ATRACTIVO

REGION DE LA ARAUCANIA

R09174



NOMBRE DEL ATRACTIVO

BALNEARIO RÍO CHOLCHOL

REGION

REGIÓN DE LA ARAUCANÍA

JERARQUIA

LOCAL

PROVINCIA

CAUTÍN

CATEGORIA

SITIO NATURAL

DIRECCION

COMUNA

CHOLCHOL

TIPO DE ATRACTIVO

COSTA

LOCALIDAD O SECTOR

CHOLCHOL

TIPO DE PROPIEDAD

PÚBLICA

SUBTIPO DEL ATRACTIVO

PLAYA O BALNEARIO

ESTACIONALIDAD DE USO

DICIEMBRE A MARZO

ADMINISTRACION

PÚBLICA

DOTACION SERVICIOS BASICOS

AGUA POTABLE, ELECTRICIDAD

LOCALIDAD URBANA MAS CERCANA

CHOLCHOL

DEMANDA TURISTICA

LOCAL

TELEFONO INFORMACION

(45) 611591

DISTANCIA EN KMS	CAPITAL REGIONAL	29
	CAPITAL COMUNAL	0

USO TURISTICO ACTUAL CON RESTRICCIÓN

ESTADO DE CONSERVACION BUENA

DESCRIPCION GENERAL

Balneario del Río Cholchol, lugar de distracción y encuentro para la familia desde diciembre a marzo de cada año. Su entorno está rodeado de árboles, con áreas de camping, picnic, zonas habilitadas para desarrollar deportes, aguas tranquilas aptas para la natación de niños, jóvenes y adultos, e incluso para la práctica de canotaje.



SERVICIO NACIONAL DE TURISMO

ATRATIVOS TURISTICOS 2012

CODIGO ATRACTIVO

REGION DE LA ARAUCANIA

R09176

NOMBRE DEL ATRACTIVO

PLAYA CHAMPULLI

REGION

REGIÓN DE LA ARAUCANÍA

JERARQUIA

LOCAL

PROVINCIA

CAUTÍN

CATEGORIA

SITIO NATURAL

DIRECCION

COMUNA

CARAHUE

TIPO DE ATRACTIVO

COSTA

LOCALIDAD O SECTOR

COICOI

TIPO DE PROPIEDAD

PÚBLICA

SUBTIPO DEL ATRACTIVO

PLAYA O BALNEARIO

ESTACIONALIDAD DE USO

TODO EL AÑO

ADMINISTRACION

PÚBLICA

DOTACION SERVICIOS BASICOS

SIN SERVICIOS

LOCALIDAD URBANA MAS CERCANA

CARAHUE

DEMANDA TURISTICA

LOCAL

TELEFONO INFORMACION

(45) 464700

DISTANCIA EN KMS	CAPITAL REGIONAL	84
	CAPITAL COMUNAL	30

USO TURISTICO POTENCIAL

ESTADO DE CONSERVACION BUENA

DESCRIPCION GENERAL

Pequeña playa de unos 300 mts. De arenas negras, oleaje moderado, limitada al sur y norte por dos imponentes acantilados que se convierten en hermosos miradores, altos contrastes cromáticos.

SERVICIO NACIONAL DE TURISMO

ATRATIVOS TURISTICOS 2012

CODIGO ATRACTIVO

REGION DE LA ARAUCANIA

R09180



NOMBRE DEL ATRACTIVO

TROVOLHUE

REGION

REGIÓN DE LA ARAUCANÍA

JERARQUIA

REGIONAL

PROVINCIA

CAUTÍN

CATEGORIA

FOLKLORE

DIRECCION

A 21 KM AL NORPONIENTE DE CARAHUE

COMUNA

CARAHUE

TIPO DE ATRACTIVO

ARQUITECTURA POPULAR ESPONTÁNEA

LOCALIDAD O SECTOR

TROVOLHUE

TIPO DE PROPIEDAD

PÚBLICA

SUBTIPO DEL ATRACTIVO

PUEBLO

ESTACIONALIDAD DE USO

TODO EL AÑO

ADMINISTRACION

PÚBLICA

DOTACION SERVICIOS BASICOS

AGUA POTABLE, ELECTRICIDAD

LOCALIDAD URBANA MAS CERCANA

CARAHUE

DEMANDA TURISTICA

LOCAL, REGIONAL

TELEFONO INFORMACION

(45) 464700

DISTANCIA	CAPITAL REGIONAL	75
EN KMS	CAPITAL COMUNAL	21

USO TURISTICO ACTUAL

ESTADO DE CONSERVACION BUENA

DESCRIPCION GENERAL

Trovolhue se encuentra enclavado entre cuatro cerros: Pilmaiquenco (al norte), Loncoyamo (al este), Tren Tren (al oeste) y Huedaquintue (al sur). El nombre Trovolhue deriva del Mapudungun, y significa "lugar polvoriento". Esta localidad se encontraba primitivamente en el sector bajo de la actual localidad, bordeando las denominadas "Lagunas de Trovolhue", zona donde nace el río Puyangui, que se transforma a poco andar en el río Moncul. Por efectos del terremoto de Valdivia de 1960 se produce un asentamiento de los suelos, lo que provoca inundaciones en el villorrio. Los terrenos altos pertenecían a reducciones mapuches, al cabo de aproximadamente 4 años, se logra el objetivo emplazándolo en esta, su nueva localización.



SERVICIO NACIONAL DE TURISMO

ATRATIVOS TURISTICOS 2012

CODIGO ATRACTIVO

REGION DE LA ARAUCANIA

R09181



NOMBRE DEL ATRACTIVO

SIERRA NEVADA

REGION

REGIÓN DE LA ARAUCANÍA

JERARQUIA

NACIONAL

PROVINCIA

MALLECO

CATEGORIA

SITIO NATURAL

DIRECCION

COMUNA

LONQUIMAY

TIPO DE ATRACTIVO

MONTAÑA

LOCALIDAD O SECTOR

PARQUE NACIONAL CONGUILLIO

TIPO DE PROPIEDAD

PÚBLICA

SUBTIPO DEL ATRACTIVO

VOLCÁN

ESTACIONALIDAD DE USO

TODO EL AÑO

ADMINISTRACION

PÚBLICA

DOTACION SERVICIOS BASICOS

AGUA POTABLE, ELECTRICIDAD

LOCALIDAD URBANA MAS CERCANA

LONQUIMAY

DEMANDA TURISTICA

LOCAL, REGIONAL, NACIONAL

TELEFONO INFORMACION

(45) 298210

DISTANCIA EN KMS	CAPITAL REGIONAL	145
	CAPITAL COMUNAL	53

USO TURISTICO ACTUAL

ESTADO DE CONSERVACION BUENA

DESCRIPCION GENERAL

El Parque esta ubicado en plena cordillera de los Andes, y en él destacan dos alturas: primero, el volcán Llaima (3.125 msnm), que ha influido por millones de años en la morfología del parque a través de sus erupciones históricas. En tanto, el volcán inactivo Sierra Nevada (2.554 m s.m.), también ha contribuido con ese objetivo, originando junto al Llaima lagos, lagunas, ríos, escoriales e influyendo en la flora y fauna nativa.

SERVICIO NACIONAL DE TURISMO

ATRATIVOS TURISTICOS 2012

CODIGO ATRACTIVO

REGION DE LA ARAUCANIA

R09182



NOMBRE DEL ATRACTIVO

SECTOR CAPTREN

REGION

REGIÓN DE LA ARAUCANÍA

JERARQUIA

INTERNACIONAL

PROVINCIA

MALLECO

CATEGORIA

SITIO NATURAL

DIRECCION

COMUNA

CURACAUTÍN

TIPO DE ATRACTIVO

LUGAR INTERÉS GEOLÓGICO O
PALEONTOLÓGICO

LOCALIDAD O SECTOR

CAPTREN

TIPO DE PROPIEDAD

PÚBLICA

SUBTIPO DEL ATRACTIVO

LUGAR INTERÉS GEOLÓGICO O
PALEONTOLÓGICO

ESTACIONALIDAD DE USO

TODO EL AÑO

ADMINISTRACION

PÚBLICA

DOTACION SERVICIOS BASICOS

AGUA POTABLE, ELECTRICIDAD

LOCALIDAD URBANA MAS CERCANA

CURACAUTÍN

DEMANDA TURISTICA

LOCAL, REGIONAL, NACIONAL,
INTERNACIONAL

TELEFONO INFORMACION

(45) 881184

DISTANCIA EN KMS	CAPITAL REGIONAL	122
	CAPITAL COMUNAL	35

USO TURISTICO ACTUAL

ESTADO DE CONSERVACION BUENA

DESCRIPCION GENERAL

Presenta una colada de lava de antiguas erupciones (escorial), el paraje presenta vegetación nativa, de tonalidades verdes de la vegetación y grises del escorial. Lugar apto para actividades de naturaleza y geología.

SERVICIO NACIONAL DE TURISMO

ATRATIVOS TURISTICOS 2012

CODIGO ATRACTIVO

REGION DE LA ARAUCANIA

R09183



NOMBRE DEL ATRACTIVO

PLAYA LOBERÍA

REGION

REGIÓN DE LA ARAUCANÍA

JERARQUIA

REGIONAL

PROVINCIA

CAUTÍN

CATEGORIA

SITIO NATURAL

DIRECCION

A 20 KM DE CARAHUE

COMUNA

CARAHUE

TIPO DE ATRACTIVO

COSTA

LOCALIDAD O SECTOR

COICOI

TIPO DE PROPIEDAD

PÚBLICA

SUBTIPO DEL ATRACTIVO

PLAYA O BALNEARIO

ESTACIONALIDAD DE USO

TODO EL AÑO

ADMINISTRACION

PÚBLICA

DOTACION SERVICIOS BASICOS

SIN SERVICIOS

LOCALIDAD URBANA MAS CERCANA

CARAHUE

DEMANDA TURISTICA

LOCAL, REGIONAL

TELEFONO INFORMACION

(45) 464700

DISTANCIA EN KMS	CAPITAL REGIONAL	74
	CAPITAL COMUNAL	20

USO TURISTICO ACTUAL CON RESTRICCIÓN

ESTADO DE CONSERVACION BUENA

DESCRIPCION GENERAL

Posee una longitud de 5 km. y arenas suaves.

SERVICIO NACIONAL DE TURISMO

ATRATIVOS TURISTICOS 2012

CODIGO ATRACTIVO

REGION DE LA ARAUCANIA

R09184



NOMBRE DEL ATRACTIVO

LAGUNA TROVOLHUE

REGION

REGIÓN DE LA ARAUCANÍA

JERARQUIA

REGIONAL

PROVINCIA

CAUTÍN

CATEGORIA

SITIO NATURAL

DIRECCION

COMUNA

CARAHUE

TIPO DE ATRACTIVO

LAGO, LAGUNA O HUMEDAL

LOCALIDAD O SECTOR

TROVOLHUE

TIPO DE PROPIEDAD

PÚBLICA

SUBTIPO DEL ATRACTIVO

LAGO, LAGUNA O HUMEDAL

ESTACIONALIDAD DE USO

TODO EL AÑO

ADMINISTRACION

PÚBLICA

DOTACION SERVICIOS BASICOS

SIN SERVICIOS

LOCALIDAD URBANA MAS CERCANA

TROVOLHUE

DEMANDA TURISTICA

LOCAL, REGIONAL

TELEFONO INFORMACION

(45) 464700

DISTANCIA EN KMS	CAPITAL REGIONAL	83
	CAPITAL COMUNAL	29

USO TURISTICO POTENCIAL

ESTADO DE CONSERVACION BUENA

DESCRIPCION GENERAL

Laguna formada en sectores de humedales del nacimiento del río Moncul. De difícil acceso permite la observación de flora y fauna típica de ambientes húmedos.

SERVICIO NACIONAL DE TURISMO

ATRATIVOS TURISTICOS 2012

CODIGO ATRACTIVO

REGION DE LA ARAUCANIA

R09185



NOMBRE DEL ATRACTIVO

PLAYA LOS OBISPOS

REGION

REGIÓN DE LA ARAUCANÍA

JERARQUIA

LOCAL

PROVINCIA

CAUTÍN

CATEGORIA

SITIO NATURAL

DIRECCION

27 KM DE CARAHUE

COMUNA

CARAHUE

TIPO DE ATRACTIVO

COSTA

LOCALIDAD O SECTOR

LOBERÍA

TIPO DE PROPIEDAD

PÚBLICA

SUBTIPO DEL ATRACTIVO

PLAYA O BALNEARIO

ESTACIONALIDAD DE USO

TODO EL AÑO

ADMINISTRACION

PÚBLICA

DOTACION SERVICIOS BASICOS

SIN SERVICIOS

LOCALIDAD URBANA MAS CERCANA

CARAHUE

DEMANDA TURISTICA

LOCAL

TELEFONO INFORMACION

(45) 464700

DISTANCIA EN KMS	CAPITAL REGIONAL	81
	CAPITAL COMUNAL	27

USO TURISTICO POTENCIAL

ESTADO DE CONSERVACION BUENA

DESCRIPCION GENERAL

Hermosa playa de arenas grises, con dos formaciones rocosas características, tiene una extensión de unos 600 mts, posee accesos privados. Oleaje moderado. Apto para actividades de playa, pesca de orilla.

SERVICIO NACIONAL DE TURISMO

ATRATIVOS TURISTICOS 2012

CODIGO ATRACTIVO

REGION DE LA ARAUCANIA

R09189



NOMBRE DEL ATRACTIVO

LAGUNA CAPTREN

REGION

REGIÓN DE LA ARAUCANÍA

JERARQUIA

INTERNACIONAL

PROVINCIA

MALLECO

CATEGORIA

SITIO NATURAL

DIRECCION

COMUNA

CURACAUTÍN

TIPO DE ATRACTIVO

LAGO, LAGUNA O HUMEDAL

LOCALIDAD O SECTOR

PARQUE NACIONAL CONGUILLIO

TIPO DE PROPIEDAD

PÚBLICA

SUBTIPO DEL ATRACTIVO

LAGO, LAGUNA O HUMEDAL

ESTACIONALIDAD DE USO

TODO EL AÑO

ADMINISTRACION

PÚBLICA

DOTACION SERVICIOS BASICOS

AGUA POTABLE, ELECTRICIDAD

LOCALIDAD URBANA MAS CERCANA

CURACAUTÍN

DEMANDA TURISTICA

LOCAL, REGIONAL, NACIONAL,
INTERNACIONAL

TELEFONO INFORMACION

(45) 881184

DISTANCIA EN KMS	CAPITAL REGIONAL	122
	CAPITAL COMUNAL	35

USO TURISTICO ACTUAL

ESTADO DE CONSERVACION BUENA

DESCRIPCION GENERAL

Laguna formada por las constantes erupciones volcánicas, bordeada por bosque de Lenga, ñirre, avellano, maitén, ciprés de la cordillera y lleuque, además de araucaria, árboles que también se encuentran sumergidos en la laguna por las reminiscencias de las violentas erupciones. Existe un sendero que rodea toda la laguna y cuya extensión es de 2 kilómetros aproximadamente. Es una caminata liviana, apta para todo tipo de personas.

SERVICIO NACIONAL DE TURISMO

ATRATIVOS TURISTICOS 2012

CODIGO ATRACTIVO

REGION DE LA ARAUCANIA

R09191



NOMBRE DEL ATRACTIVO

LAGO CONGUILLIO

REGION

REGIÓN DE LA ARAUCANÍA

JERARQUIA

NACIONAL

PROVINCIA

CAUTÍN

CATEGORIA

SITIO NATURAL

DIRECCION

COMUNA

MELIPEUCO

TIPO DE ATRACTIVO

LAGO, LAGUNA O HUMEDAL

LOCALIDAD O SECTOR

PARQUE NACIONAL CONGUILLIO

TIPO DE PROPIEDAD

PÚBLICA

SUBTIPO DEL ATRACTIVO

LAGO, LAGUNA O HUMEDAL

ESTACIONALIDAD DE USO

TODO EL AÑO

ADMINISTRACION

PÚBLICA

DOTACION SERVICIOS BASICOS

AGUA POTABLE, ELECTRICIDAD

LOCALIDAD URBANA MAS CERCANA

MELIPEUCO

DEMANDA TURISTICA

LOCAL, REGIONAL, NACIONAL

TELEFONO INFORMACION

(45) 298210

DISTANCIA EN KMS	CAPITAL REGIONAL	135
	CAPITAL COMUNAL	43

USO TURISTICO ACTUAL

ESTADO DE CONSERVACION BUENA

DESCRIPCION GENERAL

Lago de aguas azul cristalinas y de oleaje suave, es el de mayor dimensión en el Parque Nacional Conguillio, se encuentra rodeado en su borde norte por la Sierra Nevada. Practica de velerismo, playa, pesca, fotografía.



SERVICIO NACIONAL DE TURISMO

ATRATIVOS TURISTICOS 2012

CODIGO ATRACTIVO

REGION DE LA ARAUCANIA

R09193



NOMBRE DEL ATRACTIVO

RESERVA NACIONAL ALTO BIOBIO

REGION

REGIÓN DE LA ARAUCANÍA

JERARQUIA

NACIONAL

PROVINCIA

MALLECO

CATEGORIA

SITIO NATURAL

DIRECCION

9,5 KM AL NORESTE DE LIUCURA

COMUNA

LONQUIMAY

TIPO DE ATRACTIVO

ÁREA SILVESTRE PROTEGIDA O RESERVA DE FLORA Y FAUNA

LOCALIDAD O SECTOR

LIUCURA

TIPO DE PROPIEDAD

PÚBLICA

SUBTIPO DEL ATRACTIVO

ÁREA SILVESTRE PROTEGIDA O RESERVA DE FLORA Y FAUNA

ESTACIONALIDAD DE USO

TODO EL AÑO

ADMINISTRACION

PÚBLICA

DOTACION SERVICIOS BASICOS

SIN SERVICIOS

LOCALIDAD URBANA MAS CERCANA

LIUCURA

DEMANDA TURISTICA

LOCAL, REGIONAL, NACIONAL

TELEFONO INFORMACION

(45) 298210

DISTANCIA EN KMS	CAPITAL REGIONAL	208
	CAPITAL COMUNAL	50

USO TURISTICO ACTUAL CON RESTRICCIÓN

ESTADO DE CONSERVACION BUENA

DESCRIPCION GENERAL

Comprende una superficie de 33.050 has. en donde destaca su relieve estepario con cerros ondulados, interrumpidos por cajones de abruptas pendientes de origen glaciar, resaltando los cerros: Meseta del Soco, Mogote de Pino, Tralilhue, Bayo, Cuchares Grande y el Cuchares Chico. Entre los ríos más importantes están: el Pino Quemado y el Liucura. Dentro de la flora es posible apreciar araucarias, bosques aislados de coigüe, bosquetes de ñirre y matorrales patagónicos y entre la fauna se dejan ver vizcachas, pumas, zorros, cóndores y a veces hasta guanacos.



SERVICIO NACIONAL DE TURISMO

ATRATIVOS TURISTICOS 2012

CODIGO ATRACTIVO

REGION DE LA ARAUCANIA

R09194



NOMBRE DEL ATRACTIVO

LAGUNA QUEPE

REGION

REGIÓN DE LA ARAUCANÍA

JERARQUIA

REGIONAL

PROVINCIA

CAUTÍN

CATEGORIA

SITIO NATURAL

DIRECCION

COMUNA

VILCÚN

TIPO DE ATRACTIVO

LAGO, LAGUNA O HUMEDAL

LOCALIDAD O SECTOR

CHERQUENCO

TIPO DE PROPIEDAD

PÚBLICA

SUBTIPO DEL ATRACTIVO

LAGO, LAGUNA O HUMEDAL

ESTACIONALIDAD DE USO

TODO EL AÑO

ADMINISTRACION

PÚBLICA

DOTACION SERVICIOS BASICOS

SIN SERVICIOS

LOCALIDAD URBANA MAS CERCANA

CHERQUENCO

DEMANDA TURISTICA

LOCAL, REGIONAL

TELEFONO INFORMACION

(45) 918408

DISTANCIA EN KMS	CAPITAL REGIONAL	76
	CAPITAL COMUNAL	34

USO TURISTICO ACTUAL

ESTADO DE CONSERVACION BUENA

DESCRIPCION GENERAL

Camino a Fundo Araucarias, la superficie aproximada de esta laguna es de 90 hectáreas, las riberas son irregulares y de difícil acceso, no existiendo playas, la vegetación circundante es variada, alternándose especies nativas tales como coigues, quila, chilcos y especies exóticas, se ubica en un predio particular, y se accede a través de un sendero que cruza un bosque con coigues, las aguas son heladas y de color verde. La especie más abundante es la trucha arco iris, lo que permite el desarrollo de la pesca deportiva.

SERVICIO NACIONAL DE TURISMO

ATRATIVOS TURISTICOS 2012

CODIGO ATRACTIVO

REGION DE LA ARAUCANIA

R09196



NOMBRE DEL ATRACTIVO

SENDERO LAS VERTIENTES

REGION

REGIÓN DE LA ARAUCANÍA

JERARQUIA

NACIONAL

PROVINCIA

CAUTÍN

CATEGORIA

SITIO NATURAL

DIRECCION

COMUNA

MELIPEUCO

TIPO DE ATRACTIVO

CAMINO PINTORESCO

LOCALIDAD O SECTOR

PARQUE NACIONAL CONGUILLIO

TIPO DE PROPIEDAD

PÚBLICA

SUBTIPO DEL ATRACTIVO

CAMINO PINTORESCO

ESTACIONALIDAD DE USO

TODO EL AÑO

ADMINISTRACION

PÚBLICA

DOTACION SERVICIOS BASICOS

LOCALIDAD URBANA MAS CERCANA

DEMANDA TURISTICA

LOCAL, REGIONAL, NACIONAL

TELEFONO INFORMACION

DISTANCIA EN KMS	CAPITAL REGIONAL	115
	CAPITAL COMUNAL	23

115

23

USO TURISTICO ACTUAL

ESTADO DE CONSERVACION BUENA

DESCRIPCION GENERAL

Recorrido de 800 mts. Tiempo de viaje: 1 hora de recorrido de ida y regreso. Se encuentra implementado con 5 paneles interpretativos. Durante el trayecto se visita una serie de cursos de agua que se originan subterráneamente según el periodo del año. Apto para todo público.



SERVICIO NACIONAL DE TURISMO

ATRATIVOS TURISTICOS 2012

CODIGO ATRACTIVO

REGION DE LA ARAUCANIA

R09197



NOMBRE DEL ATRACTIVO

SENDERO SIERRA NEVADA

REGION

REGIÓN DE LA ARAUCANÍA

JERARQUIA

NACIONAL

PROVINCIA

CAUTÍN

CATEGORIA

SITIO NATURAL

DIRECCION

COMUNA

MELIPEUCO

TIPO DE ATRACTIVO

CAMINO PINTORESCO

LOCALIDAD O SECTOR

PARQUE NACIONAL CONGUILLIO

TIPO DE PROPIEDAD

PÚBLICA

SUBTIPO DEL ATRACTIVO

CAMINO PINTORESCO

ESTACIONALIDAD DE USO

TODO EL AÑO

ADMINISTRACION

PÚBLICA

DOTACION SERVICIOS BASICOS

LOCALIDAD URBANA MAS CERCANA

CHERQUENCO

DEMANDA TURISTICA

LOCAL, REGIONAL, NACIONAL

TELEFONO INFORMACION

DISTANCIA EN KMS	CAPITAL REGIONAL	115
	CAPITAL COMUNAL	23

115

23

USO TURISTICO ACTUAL

ESTADO DE CONSERVACION BUENA

DESCRIPCION GENERAL

Extensión: 10 Km. Tiempo de Viaje: 5 horas de ida y regreso desde Playa Linda. Se observan durante el recorrido varios tipos forestales según altitud, glaciales, el lago Conguillío y el volcán Llaima. Su objetivo es la apreciación de la belleza escénica; se realiza guiado por guardaparque-interprete dos veces por semana. Apto para personas jóvenes y adultos, pero no para edades extremas.



SERVICIO NACIONAL DE TURISMO

ATRATIVOS TURISTICOS 2012

CODIGO ATRACTIVO

REGION DE LA ARAUCANIA

R09200

NOMBRE DEL ATRACTIVO

SENDERO LOS INJERTOS

REGION

REGIÓN DE LA ARAUCANÍA

JERARQUIA

NACIONAL

PROVINCIA

CAUTÍN

CATEGORIA

SITIO NATURAL

DIRECCION

COMUNA

MELIPEUCO

TIPO DE ATRACTIVO

CAMINO PINTORESCO

LOCALIDAD O SECTOR

PARQUE NACIONAL CONGUILLIO

TIPO DE PROPIEDAD

PÚBLICA

SUBTIPO DEL ATRACTIVO

CAMINO PINTORESCO

ESTACIONALIDAD DE USO

TODO EL AÑO

ADMINISTRACION

PÚBLICA

DOTACION SERVICIOS BASICOS

LOCALIDAD URBANA MAS CERCANA

DEMANDA TURISTICA

LOCAL, REGIONAL, NACIONAL

TELEFONO INFORMACION

DISTANCIA	CAPITAL REGIONAL	115
EN KMS	CAPITAL COMUNAL	23

USO TURISTICO ACTUAL

ESTADO DE CONSERVACION BUENA

DESCRIPCION GENERAL

Extensión: 900 m. Tiempo de viaje: 2 horas y 30 minutos de ida y regreso. Nace en el Centro de Visitantes y concluye en el mismo lugar. Es exclusivo para niños (de 5 a 14 años). Enseña a descubrir qué son los injertos y su función. Son guiados por un guarda-intérprete. Recorre ambientes mixtos de araucaria y ñirre.

SERVICIO NACIONAL DE TURISMO

ATRATIVOS TURISTICOS 2012

CODIGO ATRACTIVO

REGION DE LA ARAUCANIA

R09202



NOMBRE DEL ATRACTIVO

SENDERO LOS CARPINTEROS

REGION

REGIÓN DE LA ARAUCANÍA

JERARQUIA

NACIONAL

PROVINCIA

CAUTÍN

CATEGORIA

SITIO NATURAL

DIRECCION

COMUNA

MELIPEUCO

TIPO DE ATRACTIVO

CAMINO PINTORESCO

LOCALIDAD O SECTOR

PARQUE NACIONAL CONGUILLIO

TIPO DE PROPIEDAD

PÚBLICA

SUBTIPO DEL ATRACTIVO

CAMINO PINTORESCO

ESTACIONALIDAD DE USO

TODO EL AÑO

ADMINISTRACION

PÚBLICA

DOTACION SERVICIOS BASICOS

LOCALIDAD URBANA MAS CERCANA

DEMANDA TURISTICA

LOCAL, REGIONAL, NACIONAL

TELEFONO INFORMACION

DISTANCIA EN KMS	CAPITAL REGIONAL	115
	CAPITAL COMUNAL	23

115

23

USO TURISTICO ACTUAL

ESTADO DE CONSERVACION BUENA

DESCRIPCION GENERAL

Extensión 6 Km. Tiempo de Viaje: 5 horas de ida y regreso desde el Centro de Visitantes. Se realiza con un guardaparque intérprete una vez por semana. El sendero se desplaza entre bosques de coihue-araucaria y lenga, se accede a la laguna Captrén, rica en avifauna. Apto para toda persona sin impedimentos físicos.

SERVICIO NACIONAL DE TURISMO

ATRATIVOS TURISTICOS 2012

CODIGO ATRACTIVO

REGION DE LA ARAUCANIA

R09207



NOMBRE DEL ATRACTIVO

LIUCURA

REGION

REGIÓN DE LA ARAUCANÍA

JERARQUIA

REGIONAL

PROVINCIA

MALLECO

CATEGORIA

FOLKLORE

DIRECCION

A 11 KM DE PUQUELDON

COMUNA

LONQUIMAY

TIPO DE ATRACTIVO

ARQUITECTURA POPULAR ESPONTÁNEA

LOCALIDAD O SECTOR

LIUCURA

TIPO DE PROPIEDAD

PÚBLICA

SUBTIPO DEL ATRACTIVO

PUEBLO

ESTACIONALIDAD DE USO

TODO EL AÑO

ADMINISTRACION

PÚBLICA

DOTACION SERVICIOS BASICOS

AGUA POTABLE, ELECTRICIDAD

LOCALIDAD URBANA MAS CERCANA

LONQUIMAY

DEMANDA TURISTICA

LOCAL, REGIONAL

TELEFONO INFORMACION

(45) 464842

DISTANCIA EN KMS	CAPITAL REGIONAL	198
	CAPITAL COMUNAL	41

USO TURISTICO ACTUAL

ESTADO DE CONSERVACION BUENA

DESCRIPCION GENERAL

La aldea de Liucura es un pequeño poblado al rededor de las instalaciones de la aduana del mismo nombre, a 22 Km. al este se ubica el paso fronterizo de Pino Hachado.



SERVICIO NACIONAL DE TURISMO

ATRATIVOS TURISTICOS 2012

CODIGO ATRACTIVO

REGION DE LA ARAUCANIA

R09208



NOMBRE DEL ATRACTIVO

RÍO IMPERIAL

REGION

REGIÓN DE LA ARAUCANÍA

JERARQUIA

REGIONAL

PROVINCIA

CAUTÍN

CATEGORIA

SITIO NATURAL

DIRECCION

COMUNA

SAAVEDRA

TIPO DE ATRACTIVO

RÍO O ESTERO

LOCALIDAD O SECTOR

RÍO IMPERIAL

TIPO DE PROPIEDAD

PÚBLICA

SUBTIPO DEL ATRACTIVO

RÍO O ESTERO

ESTACIONALIDAD DE USO

TODO EL AÑO

ADMINISTRACION

PÚBLICA

DOTACION SERVICIOS BASICOS

AGUA POTABLE, ELECTRICIDAD

LOCALIDAD URBANA MAS CERCANA

DEMANDA TURISTICA

LOCAL, REGIONAL

TELEFONO INFORMACION

(45) 634042

DISTANCIA EN KMS	CAPITAL REGIONAL	66
	CAPITAL COMUNAL	7

USO TURISTICO ACTUAL CON RESTRICCIÓN

ESTADO DE CONSERVACION BUENA

DESCRIPCION GENERAL

El Imperial, desemboca en el océano Pacífico, al sur de Nehuentúe. El Imperial, se forma próximo a la ciudad de Nueva Imperial, de la unión de los ríos Cautín que viene del oriente, y Cholchol, que viene del norte. El río escurre en general hacia el Oeste, cruzando por el sur de Carahue y por el norte de Puerto Saavedra.

SERVICIO NACIONAL DE TURISMO

ATRATIVOS TURISTICOS 2012

CODIGO ATRACTIVO

REGION DE LA ARAUCANIA

R09216



NOMBRE DEL ATRACTIVO

CASA DEL COLONO

REGION

REGIÓN DE LA ARAUCANÍA

JERARQUIA

NACIONAL

PROVINCIA

CAUTÍN

CATEGORIA

MUSEO O MANIFESTACIÓN CULTURAL

DIRECCION

COMUNA

MELIPEUCO

TIPO DE ATRACTIVO

LUGAR HISTÓRICO

LOCALIDAD O SECTOR

PARQUE NACIONAL CONGUILLIO

TIPO DE PROPIEDAD

PÚBLICA

SUBTIPO DEL ATRACTIVO

LUGAR HISTÓRICO

ESTACIONALIDAD DE USO

TODO EL AÑO

ADMINISTRACION

PÚBLICA

DOTACION SERVICIOS BASICOS

AGUA POTABLE, ELECTRICIDAD

LOCALIDAD URBANA MAS CERCANA

MELIPEUCO

DEMANDA TURISTICA

LOCAL, REGIONAL, NACIONAL

TELEFONO INFORMACION

(45) 298210

DISTANCIA EN KMS	CAPITAL REGIONAL	122
	CAPITAL COMUNAL	30

USO TURISTICO ACTUAL

ESTADO DE CONSERVACION BUENA

DESCRIPCION GENERAL

Ubicada a un costado de la Laguna Arcoiris, es una pequeña casa que se asume del primer colono de estas zonas. Construida completamente de madera.



SERVICIO NACIONAL DE TURISMO

ATRATIVOS TURISTICOS 2012

CODIGO ATRACTIVO

REGION DE LA ARAUCANIA

R09218



NOMBRE DEL ATRACTIVO	REGION
SENDERO AUTOGUIADO LAS ARAUCARIAS	REGIÓN DE LA ARAUCANÍA

JERARQUIA	PROVINCIA
NACIONAL	CAUTÍN

CATEGORIA	DIRECCION
SITIO NATURAL	

TIPO DE ATRACTIVO	COMUNA
CAMINO PINTORESCO	MELIPEUCO

TIPO DE PROPIEDAD	LOCALIDAD O SECTOR
PÚBLICA	PARQUE NACIONAL CONGUILLIO

TIPO DE PROPIEDAD
PÚBLICA

SUBTIPO DEL ATRACTIVO	ESTACIONALIDAD DE USO
CAMINO PINTORESCO	TODO EL AÑO

ADMINISTRACION
PÚBLICA

DOTACION SERVICIOS BASICOS	LOCALIDAD URBANA MAS CERCANA

DEMANDA TURISTICA
LOCAL, REGIONAL, NACIONAL

TELEFONO INFORMACION	DISTANCIA EN KMS	CAPITAL REGIONAL	115
		CAPITAL COMUNAL	23

USO TURISTICO	ACTUAL
----------------------	--------

ESTADO DE CONSERVACION	BUENA
-------------------------------	-------

DESCRIPCION GENERAL

Recorrido de 1.200 mts. Tiempo de viaje: 1 hora y 20 minutos ida y regreso. Se encuentra implementado con 13 paneles explicativos y un mirador, el sendero pasa a través de un bosque de araucaria. Apto para todo público sin restricción.



SERVICIO NACIONAL DE TURISMO

ATRATIVOS TURISTICOS 2012

CODIGO ATRACTIVO

REGION DE LA ARAUCANIA

R09219



NOMBRE DEL ATRACTIVO

LAGUNA ARCOIRIS

REGION

REGIÓN DE LA ARAUCANÍA

JERARQUIA

NACIONAL

PROVINCIA

CAUTÍN

CATEGORIA

SITIO NATURAL

DIRECCION

COMUNA

MELIPEUCO

TIPO DE ATRACTIVO

LAGO, LAGUNA O HUMEDAL

LOCALIDAD O SECTOR

PARQUE NACIONAL CONGUILLIO

TIPO DE PROPIEDAD

PÚBLICA

SUBTIPO DEL ATRACTIVO

LAGO, LAGUNA O HUMEDAL

ESTACIONALIDAD DE USO

TODO EL AÑO

ADMINISTRACION

PÚBLICA

DOTACION SERVICIOS BASICOS

AGUA POTABLE, ELECTRICIDAD

LOCALIDAD URBANA MAS CERCANA

MELIPEUCO

DEMANDA TURISTICA

LOCAL, REGIONAL, NACIONAL

TELEFONO INFORMACION

(45) 298210

DISTANCIA EN KMS	CAPITAL REGIONAL	115
	CAPITAL COMUNAL	23

USO TURISTICO ACTUAL

ESTADO DE CONSERVACION BUENA

DESCRIPCION GENERAL

Dicen que por este sector transitaba un río el cual producto de una erupción del Llaima causo un represamiento del agua. Su alimentación fluvial es por precipitación y vertientes. En el fondo se aprecian troncos el cual dan una hermosa vista desde la ladera de escoria que se encuentra al rededor de la laguna. Desde el camino existe un mirador, el color es un azul turquesa mezclada con notas verdes, es impresionante. Existe una creencia de que esta laguna cumple los deseos de los viajeros, por eso se pueden ver monedas en el fondo.



SERVICIO NACIONAL DE TURISMO

ATRATIVOS TURISTICOS 2012

CODIGO ATRACTIVO

REGION DE LA ARAUCANIA

R09221

NOMBRE DEL ATRACTIVO

MIRADOR LAS DAMAS

REGION

REGIÓN DE LA ARAUCANÍA

JERARQUIA

LOCAL

PROVINCIA

CAUTÍN

CATEGORIA

REALIZACIÓN TÉCNICA, CIENTÍFICA O ARTÍSTICA CONTEMPORÁNEA

DIRECCION

AVDA. LAS DAMAS/PASAJE ERRAZURIZ

TIPO DE ATRACTIVO

OBRA DE ARTE O TÉCNICA

COMUNA

CARAHUE

LOCALIDAD O SECTOR

CARAHUE

TIPO DE PROPIEDAD

PÚBLICA

SUBTIPO DEL ATRACTIVO

REALIZACIÓN URBANA

ESTACIONALIDAD DE USO

TODO EL AÑO

ADMINISTRACION

PÚBLICA

DOTACION SERVICIOS BASICOS

LOCALIDAD URBANA MAS CERCANA

CARAHUE

DEMANDA TURISTICA

LOCAL

TELEFONO INFORMACION

DISTANCIA EN KMS	CAPITAL REGIONAL	54
	CAPITAL COMUNAL	0

USO TURISTICO ACTUAL

ESTADO DE CONSERVACION BUENA

DESCRIPCION GENERAL

Mirador con instalaciones adecuadas, bancas y faroles. Tiene vista al río Damas que cruza la ciudad y se puede observar parte de ella.

SERVICIO NACIONAL DE TURISMO

ATRATIVOS TURISTICOS 2012

CODIGO ATRACTIVO

REGION DE LA ARAUCANIA

R09224



NOMBRE DEL ATRACTIVO

RÍO QUEPE

REGION

REGIÓN DE LA ARAUCANÍA

JERARQUIA

REGIONAL

PROVINCIA

CAUTÍN

CATEGORIA

SITIO NATURAL

DIRECCION

COMUNA

VILCÚN

TIPO DE ATRACTIVO

RÍO O ESTERO

LOCALIDAD O SECTOR

CHERQUENCO

TIPO DE PROPIEDAD

PÚBLICA

SUBTIPO DEL ATRACTIVO

RÍO O ESTERO

ESTACIONALIDAD DE USO

TODO EL AÑO

ADMINISTRACION

PÚBLICA

DOTACION SERVICIOS BASICOS

AGUA POTABLE, ELECTRICIDAD

LOCALIDAD URBANA MAS CERCANA

CHERQUENCO

DEMANDA TURISTICA

LOCAL, REGIONAL

TELEFONO INFORMACION

(45) 918408

DISTANCIA EN KMS	CAPITAL REGIONAL	61
	CAPITAL COMUNAL	

USO TURISTICO ACTUAL

ESTADO DE CONSERVACION BUENA

DESCRIPCION GENERAL

En este sector el río presenta aguas claras y poco profundas, rodeado de vegetación nativa. Se encuentra inscrito en una quebrada de aproximadamente 70 metros. Presenta ciertas restricciones de acceso.

SERVICIO NACIONAL DE TURISMO

ATRATIVOS TURISTICOS 2012

CODIGO ATRACTIVO

REGION DE LA ARAUCANIA

R09228



NOMBRE DEL ATRACTIVO

CARAHUE

REGION

REGIÓN DE LA ARAUCANÍA

JERARQUIA

REGIONAL

PROVINCIA

CAUTÍN

CATEGORIA

REALIZACIÓN TÉCNICA, CIENTÍFICA O
ARTÍSTICA CONTEMPORÁNEA

DIRECCION

54 KM AL OESTE DE TEMUCO

TIPO DE ATRACTIVO

OBRA DE ARTE O TÉCNICA

COMUNA

CARAHUE

LOCALIDAD O SECTOR

CARAHUE

TIPO DE PROPIEDAD

PÚBLICA

SUBTIPO DEL ATRACTIVO

CIUDAD

ESTACIONALIDAD DE USO

TODO EL AÑO

ADMINISTRACION

PÚBLICA

DOTACION SERVICIOS BASICOS

AGUA POTABLE, ELECTRICIDAD

LOCALIDAD URBANA MAS CERCANA

CARAHUE

DEMANDA TURISTICA

LOCAL, REGIONAL

TELEFONO INFORMACION

(45) 464700

DISTANCIA EN KMS	CAPITAL REGIONAL	54
	CAPITAL COMUNAL	0

USO TURISTICO ACTUAL

ESTADO DE CONSERVACION BUENA

DESCRIPCION GENERAL

La ciudad fue fundada con el nombre de La Imperial por don Pedro de Valdivia en el año 1551 sobre una colina frente el río Imperial. Luego de la Ocupación de la Araucanía la ciudad fue refundada en Febrero de 1882 por el General Gregorio Urrutia bajo el nombre de Carahue, palabra mapudungun que significa "Lugar del poblado" en referencia a la antigua ciudad de La Imperial, para ser destinada a un puerto fluvial y centro de exportación.



SERVICIO NACIONAL DE TURISMO

ATRATIVOS TURISTICOS 2012

CODIGO ATRACTIVO

REGION DE LA ARAUCANIA

R09232

NOMBRE DEL ATRACTIVO

PASEO DEL ASCENSOR

REGION

REGIÓN DE LA ARAUCANÍA

JERARQUIA

LOCAL

PROVINCIA

CAUTÍN

CATEGORIA

REALIZACIÓN TÉCNICA, CIENTÍFICA O ARTÍSTICA CONTEMPORÁNEA

DIRECCION

AVENIDA ERCILLA S/N

TIPO DE ATRACTIVO

OBRA DE ARTE O TÉCNICA

COMUNA

CARAHUE

LOCALIDAD O SECTOR

CARAHUE

TIPO DE PROPIEDAD

PÚBLICA

SUBTIPO DEL ATRACTIVO

REALIZACIÓN URBANA

ESTACIONALIDAD DE USO

TODO EL AÑO

ADMINISTRACION

PÚBLICA

DOTACION SERVICIOS BASICOS

LOCALIDAD URBANA MAS CERCANA

CARAHUE

DEMANDA TURISTICA

LOCAL

TELEFONO INFORMACION

DISTANCIA EN KMS	CAPITAL REGIONAL	54
	CAPITAL COMUNAL	0

USO TURISTICO ACTUAL

ESTADO DE CONSERVACION BUENA

DESCRIPCION GENERAL

Paseo ubicado a un costado de la av. Ercilla, cuenta con instalaciones adecuadas para realizar caminatas, bancas y miradores desde los que se puede observar el puente, la antigua estación de ferrocarriles y el río.

SERVICIO NACIONAL DE TURISMO

ATRATIVOS TURISTICOS 2012

CODIGO ATRACTIVO

REGION DE LA ARAUCANIA

R09233



NOMBRE DEL ATRACTIVO

MUSEO DE VAPORES DE CARAHUE

REGION

REGIÓN DE LA ARAUCANÍA

JERARQUIA

REGIONAL

PROVINCIA

CAUTÍN

CATEGORIA

MUSEO O MANIFESTACIÓN CULTURAL

DIRECCION

AVENIDA ERCILLA S/N

COMUNA

CARAHUE

TIPO DE ATRACTIVO

MUSEO

LOCALIDAD O SECTOR

CARAHUE

TIPO DE PROPIEDAD

PÚBLICA

SUBTIPO DEL ATRACTIVO

MUSEO

ESTACIONALIDAD DE USO

TODO EL AÑO

ADMINISTRACION

PÚBLICA

DOTACION SERVICIOS BASICOS

AGUA POTABLE, ELECTRICIDAD

LOCALIDAD URBANA MAS CERCANA

CARAHUE

DEMANDA TURISTICA

LOCAL, REGIONAL

TELEFONO INFORMACION

(45) 464700

DISTANCIA EN KMS	CAPITAL REGIONAL	54
	CAPITAL COMUNAL	0

USO TURISTICO ACTUAL

ESTADO DE CONSERVACION BUENA

DESCRIPCION GENERAL

Creado en 1999 por una visionaria iniciativa del alcalde de la época, Ricardo Herrera Floody. Desde ese entonces, el museo - que es la mayor colección mundial de locomóviles -, se ha convertido en un nuevo símbolo de la ciudad. Su muestra está compuesta por más de 40 locomóviles distribuidos en Av. Ercilla y su plaza. Estos motores a vapor transportables –la mayoría de origen británico– se usaron como fuerza motriz en faenas agrícolas, industriales y forestales entre 1860 y 1930.



SERVICIO NACIONAL DE TURISMO

ATRATIVOS TURISTICOS 2012

CODIGO ATRACTIVO

REGION DE LA ARAUCANIA

R09234



NOMBRE DEL ATRACTIVO	REGION
ESTACIÓN DE FERROCARRILES DE CARAHUE	REGIÓN DE LA ARAUCANÍA

JERARQUIA	PROVINCIA
REGIONAL	CAUTÍN

CATEGORIA	DIRECCION
REALIZACIÓN TÉCNICA, CIENTÍFICA O ARTÍSTICA CONTEMPORÁNEA	AVDA. ESTACIÓN S/N, CARAHUE

TIPO DE ATRACTIVO	COMUNA
OBRA DE ARTE O TÉCNICA	CARAHUE

SUBTIPO DEL ATRACTIVO	LOCALIDAD O SECTOR
ARQUITECTURA	CARAHUE

TIPO DE PROPIEDAD
PÚBLICA

ADMINISTRACION
PÚBLICA

DEMANDA TURISTICA
LOCAL, REGIONAL

DOTACION SERVICIOS BASICOS	LOCALIDAD URBANA MAS CERCANA
	CARAHUE

TELEFONO INFORMACION	DISTANCIA EN KMS	CAPITAL REGIONAL	54
		CAPITAL COMUNAL	0

USO TURISTICO ACTUAL	ESTADO DE CONSERVACION REGULAR
-----------------------------	---------------------------------------

DESCRIPCION GENERAL
 Estación del ya levantado ramal de Temuco a Carahue y ubicada junto al pueblo del mismo nombre. En sus cercanías se ubica una muestra ferroviaria compuesta por varias locomotoras y vagones.

SERVICIO NACIONAL DE TURISMO

ATRATIVOS TURISTICOS 2012

CODIGO ATRACTIVO

REGION DE LA ARAUCANIA

R09235



NOMBRE DEL ATRACTIVO

CENTRO DE ESQUÍ LAS ARAUCARIAS

REGION

REGIÓN DE LA ARAUCANÍA

JERARQUIA

NACIONAL

PROVINCIA

CAUTÍN

CATEGORIA

SITIO NATURAL

DIRECCION

21,5 KM AL ESTE DE CHERQUENCO

COMUNA

VILCÚN

TIPO DE ATRACTIVO

MONTAÑA

LOCALIDAD O SECTOR

PARQUE NACIONAL CONGUILLIO

TIPO DE PROPIEDAD

PÚBLICA

SUBTIPO DEL ATRACTIVO

ÁREA NEVADA O CAMPO DE HIELO

ESTACIONALIDAD DE USO

TODO EL AÑO

ADMINISTRACION

PÚBLICA

DOTACION SERVICIOS BASICOS

AGUA POTABLE, ELECTRICIDAD

LOCALIDAD URBANA MAS CERCANA

CHERQUENCO

DEMANDA TURISTICA

LOCAL, REGIONAL, NACIONAL

TELEFONO INFORMACION

(45) 918408

DISTANCIA EN KMS	CAPITAL REGIONAL	81
	CAPITAL COMUNAL	42

USO TURISTICO ACTUAL

ESTADO DE CONSERVACION BUENA

DESCRIPCION GENERAL

Se ubica a los pies del Volcán Llaima. Cuenta con andariveles de arrastre y canchas para todo tipo de esquiadores, existen instalaciones de servicios, para arriendo de equipos y clases con instructores, además de alojamiento en el Refugio Las Araucarias.

SERVICIO NACIONAL DE TURISMO

ATRATIVOS TURISTICOS 2012

CODIGO ATRACTIVO

REGION DE LA ARAUCANIA

R09236



NOMBRE DEL ATRACTIVO

PUENTE PRESIDENTE EDUARDO FREI MONTALVA

REGION

REGIÓN DE LA ARAUCANÍA

JERARQUIA

REGIONAL

PROVINCIA

CAUTÍN

CATEGORIA

REALIZACIÓN TÉCNICA, CIENTÍFICA O
 ARTÍSTICA CONTEMPORÁNEA

DIRECCION

0,6 KM AL OESTE DE LA CIUDAD DE CARAHUE

TIPO DE ATRACTIVO

OBRA DE ARTE O TÉCNICA

COMUNA

CARAHUE

LOCALIDAD O SECTOR

CARAHUE

TIPO DE PROPIEDAD

PÚBLICA

SUBTIPO DEL ATRACTIVO

OBRA DE INGENIERÍA

ESTACIONALIDAD DE USO

TODO EL AÑO

ADMINISTRACION

PÚBLICA

DOTACION SERVICIOS BASICOS

AGUA POTABLE, ELECTRICIDAD

LOCALIDAD URBANA MAS CERCANA

CARAHUE

DEMANDA TURISTICA

LOCAL, REGIONAL

TELEFONO INFORMACION

(45) 464700

DISTANCIA EN KMS	CAPITAL REGIONAL	54
	CAPITAL COMUNAL	0,6

USO TURISTICO ACTUAL

ESTADO DE CONSERVACION BUENA

DESCRIPCION GENERAL

Uno de los atractivos de la ciudad es su puente colgante sobre el río Imperial, que se comenzó a construir en 1946 y se inauguró en 1949. El año 2000 con la presencia del entonces Presidente de Chile don Eduardo Frei Ruiz-Tagle, se bautizó al puente como Puente Presidente Eduardo Frei Montalva y se inauguraron 4 estatuas de grandes leones, los cuales están ubicados en ambos extremos del puente. Estas estatuas, que son las mayores piezas de cobre fundido en el mundo, representan las 4 virtudes cardinales: fortaleza, justicia, prudencia y templanza.

SERVICIO NACIONAL DE TURISMO

ATRATIVOS TURISTICOS 2012

CODIGO ATRACTIVO

REGION DE LA ARAUCANIA

R09239



NOMBRE DEL ATRACTIVO

LAGUNA VERDE DEL PARQUE NACIONAL CONGUILLIO

REGION

REGIÓN DE LA ARAUCANÍA

JERARQUIA

NACIONAL

PROVINCIA

CAUTÍN

CATEGORIA

SITIO NATURAL

DIRECCION

COMUNA

MELIPEUCO

TIPO DE ATRACTIVO

LAGO, LAGUNA O HUMEDAL

LOCALIDAD O SECTOR

PARQUE NACIONAL CONGUILLIO

TIPO DE PROPIEDAD

PÚBLICA

SUBTIPO DEL ATRACTIVO

LAGO, LAGUNA O HUMEDAL

ESTACIONALIDAD DE USO

TODO EL AÑO

ADMINISTRACION

PÚBLICA

DOTACION SERVICIOS BASICOS

AGUA POTABLE, ELECTRICIDAD

LOCALIDAD URBANA MAS CERCANA

MELIPEUCO

DEMANDA TURISTICA

LOCAL, REGIONAL, NACIONAL

TELEFONO INFORMACION

(45) 298210

DISTANCIA EN KMS	CAPITAL REGIONAL	114
	CAPITAL COMUNAL	22

USO TURISTICO ACTUAL

ESTADO DE CONSERVACION BUENA

DESCRIPCION GENERAL

Laguna de aguas con tonalidades verdes, formada por apresamiento de aguas por erupciones del volcán Llaima, rodeada de escorias y vegetación nativa. Apta para la pesca, fotografía, senderismo, picnic, playa.

SERVICIO NACIONAL DE TURISMO

ATRATIVOS TURISTICOS 2012

CODIGO ATRACTIVO

REGION DE LA ARAUCANIA

R09242



NOMBRE DEL ATRACTIVO

LAGUNA GALLETUE

REGION

REGIÓN DE LA ARAUCANÍA

JERARQUIA

NACIONAL

PROVINCIA

MALLECO

CATEGORIA

SITIO NATURAL

DIRECCION

25 KM AL OESTE DE LIUCURA

COMUNA

LONQUIMAY

TIPO DE ATRACTIVO

LAGO, LAGUNA O HUMEDAL

LOCALIDAD O SECTOR

GALLETUE

TIPO DE PROPIEDAD

PÚBLICA

SUBTIPO DEL ATRACTIVO

LAGO, LAGUNA O HUMEDAL

ESTACIONALIDAD DE USO

TODO EL AÑO

ADMINISTRACION

PÚBLICA

DOTACION SERVICIOS BASICOS

AGUA POTABLE, ELECTRICIDAD

LOCALIDAD URBANA MAS CERCANA

LIUCURA

DEMANDA TURISTICA

LOCAL, REGIONAL, NACIONAL

TELEFONO INFORMACION

(45) 464842

DISTANCIA EN KMS	CAPITAL REGIONAL	157
	CAPITAL COMUNAL	66

USO TURISTICO ACTUAL CON RESTRICCIÓN

ESTADO DE CONSERVACION BUENA

DESCRIPCION GENERAL

Laguna andina que se encuentra en la ultracordillera chilena. Su superficie alcanza las 1.000 hectáreas aproximadamente. En el lugar hay hermosos bosques de araucarias, cohigües, lengas y ñirres. En sus costas habitan una de las últimas comunidades pehuenches. Sus aguas son transparentes y cristalinas, y posee especies salmonídeas que la convierten en un lugar apto para la pescar.

SERVICIO NACIONAL DE TURISMO

ATRATIVOS TURISTICOS 2012

CODIGO ATRACTIVO

REGION DE LA ARAUCANIA

R09243



NOMBRE DEL ATRACTIVO

CERRO COLORADO

REGION

REGIÓN DE LA ARAUCANÍA

JERARQUIA

NACIONAL

PROVINCIA

CAUTÍN

CATEGORIA

SITIO NATURAL

DIRECCION

COMUNA

VILCÚN

TIPO DE ATRACTIVO

MONTAÑA

LOCALIDAD O SECTOR

PARQUE NACIONAL CONGUILLIO

TIPO DE PROPIEDAD

PÚBLICA

SUBTIPO DEL ATRACTIVO

CERRO

ESTACIONALIDAD DE USO

TODO EL AÑO

ADMINISTRACION

PÚBLICA

DOTACION SERVICIOS BASICOS

LOCALIDAD URBANA MAS CERCANA

DEMANDA TURISTICA

LOCAL, REGIONAL, NACIONAL

TELEFONO INFORMACION

DISTANCIA EN KMS	CAPITAL REGIONAL	84
	CAPITAL COMUNAL	42

USO TURISTICO ACTUAL

ESTADO DE CONSERVACION BUENA

DESCRIPCION GENERAL

Cerro formado por depositaciones de cenizas volcánicas que proporciona un color rojizo tipo arcilloso. Ubicado junto a las canchas de esquí del volcán Llaima. Apto para caminatas y excursiones a pie.

SERVICIO NACIONAL DE TURISMO

ATRATIVOS TURISTICOS 2012

CODIGO ATRACTIVO

REGION DE LA ARAUCANIA

R09244



NOMBRE DEL ATRACTIVO

VOLCÁN LLAIMA

REGION

REGIÓN DE LA ARAUCANÍA

JERARQUIA

NACIONAL

PROVINCIA

CAUTÍN

CATEGORIA

SITIO NATURAL

DIRECCION

COMUNA

VILCÚN

TIPO DE ATRACTIVO

MONTAÑA

LOCALIDAD O SECTOR

PARQUE NACIONAL CONGUILLIO

TIPO DE PROPIEDAD

PÚBLICA

SUBTIPO DEL ATRACTIVO

VOLCÁN

ESTACIONALIDAD DE USO

TODO EL AÑO

ADMINISTRACION

PÚBLICA

DOTACION SERVICIOS BASICOS

AGUA POTABLE, ELECTRICIDAD

LOCALIDAD URBANA MAS CERCANA

CHERQUENCO

DEMANDA TURISTICA

LOCAL, REGIONAL, NACIONAL

TELEFONO INFORMACION

(45) 298210

DISTANCIA EN KMS	CAPITAL REGIONAL	84
	CAPITAL COMUNAL	42

USO TURISTICO ACTUAL

ESTADO DE CONSERVACION BUENA

DESCRIPCION GENERAL

De forma cónica relativamente regular y simétrica, clasificado como estratovolcán, el Llaima tiene una altitud de 3.215 m. El Llaima es considerado como uno de los de mayor actividad del país y de América del Sur, con 23 eventos mayores de volcanismo durante el siglo XX, el último importante en 1994. El día 1 de enero de 2008 entró en erupción a las 18.20 hora chilena, siendo la primera erupción del siglo XXI.

SERVICIO NACIONAL DE TURISMO

ATRATIVOS TURISTICOS 2012

CODIGO ATRACTIVO

REGION DE LA ARAUCANIA

R09246



NOMBRE DEL ATRACTIVO

LA PATAGUA DEL ARMISTICIO

REGION

REGIÓN DE LA ARAUCANÍA

JERARQUIA

REGIONAL

PROVINCIA

CAUTÍN

CATEGORIA

MUSEO O MANIFESTACIÓN CULTURAL

DIRECCION

COMUNA

TEMUCO

TIPO DE ATRACTIVO

LUGAR HISTÓRICO

LOCALIDAD O SECTOR

CERRO ÑIELOL

TIPO DE PROPIEDAD

PÚBLICA

SUBTIPO DEL ATRACTIVO

LUGAR HISTÓRICO

ESTACIONALIDAD DE USO

TODO EL AÑO

ADMINISTRACION

PÚBLICA

DOTACION SERVICIOS BASICOS

LOCALIDAD URBANA MAS CERCANA

TEMUCO

DEMANDA TURISTICA

LOCAL, REGIONAL

TELEFONO INFORMACION

DISTANCIA	CAPITAL REGIONAL	0
EN KMS	CAPITAL COMUNAL	0

USO TURISTICO ACTUAL

ESTADO DE CONSERVACION BUENA

DESCRIPCION GENERAL

El Cerro Ñielol tiene un gran significado histórico-cultural para la ciudad de Temuco, pues en su interior se localiza La Patagua del Armisticio, la cual recuerda la realización del parlamento entre chilenos y mapuches para acordar la paz entre ambos pueblos. Se pueden contemplar 5 Chemamüll o estatuas de madera, las cuales conmemoran lo que fue el parlamento de 1881. Este recuerda la "entrega" de los terrenos del pueblo Mapuche para que se construyera la Ciudad de Temuco, se declarara la suspensión las luchas contra los colonizadores Españoles en nuestra región de La Araucanía.

ATRATIVOS TURISTICOS 2012

CODIGO ATRACTIVO

REGION DE LA ARAUCANIA

R09247



NOMBRE DEL ATRACTIVO

MONUMENTO NATURAL CERRO ÑIELOL

REGION

REGIÓN DE LA ARAUCANÍA

JERARQUIA

NACIONAL

PROVINCIA

CAUTÍN

CATEGORIA

SITIO NATURAL

DIRECCION

ARTURO PRAT S/N, TEMUCO

COMUNA

TEMUCO

TIPO DE ATRACTIVO

ÁREA SILVESTRE PROTEGIDA O
RESERVA DE FLORA Y FAUNA

LOCALIDAD O SECTOR

CERRO ÑIELOL

TIPO DE PROPIEDAD

PÚBLICA

SUBTIPO DEL ATRACTIVO

ÁREA SILVESTRE PROTEGIDA O
RESERVA DE FLORA Y FAUNA

ESTACIONALIDAD DE USO

TODO EL AÑO

ADMINISTRACION

PÚBLICA

DOTACION SERVICIOS BASICOS

AGUA POTABLE, ELECTRICIDAD

LOCALIDAD URBANA MAS CERCANA

TEMUCO

DEMANDA TURISTICA

LOCAL, REGIONAL, NACIONAL

TELEFONO INFORMACION

(45) 298222

DISTANCIA EN KMS	CAPITAL REGIONAL	0
	CAPITAL COMUNAL	0

USO TURISTICO POTENCIAL

ESTADO DE CONSERVACION BUENA

DESCRIPCION GENERAL

Es la única Área Silvestre Protegida (A.S.P.) de Chile que se encuentra en el radio urbano de una ciudad como lo es Temuco. Posee un camino de subida y de bajada independientes, ambos pavimentados. Comprende 89 hectáreas de superficie en las que se puede observar bosques de peumo, boldo, olivillo, roble, laurel y ulmo propios de la región y también especies típicas de la selva valdiviana. Entre las lianas y enredaderas destaca la presencia de la flor nacional, el copihue. Además se puede observar en el lugar especies de aves como el picaflor, torcaza, jote, hued-hued, aguilucho, fío fío y cachudito.

SERVICIO NACIONAL DE TURISMO

ATRATIVOS TURISTICOS 2012

CODIGO ATRACTIVO

REGION DE LA ARAUCANIA

R09248



NOMBRE DEL ATRACTIVO

CASA DE MAQUINAS DE TEMUCO (MH)

REGION

REGIÓN DE LA ARAUCANÍA

JERARQUIA

NACIONAL

PROVINCIA

CAUTÍN

CATEGORIA

MUSEO O MANIFESTACIÓN CULTURAL

DIRECCION

BARROS ARANA 1000, TEMUCO

COMUNA

TEMUCO

TIPO DE ATRACTIVO

MUSEO

LOCALIDAD O SECTOR

TEMUCO

TIPO DE PROPIEDAD

PÚBLICA

SUBTIPO DEL ATRACTIVO

MUSEO

ESTACIONALIDAD DE USO

TODO EL AÑO

ADMINISTRACION

PÚBLICA

DOTACION SERVICIOS BASICOS

AGUA POTABLE, ELECTRICIDAD

LOCALIDAD URBANA MAS CERCANA

TEMUCO

DEMANDA TURISTICA

LOCAL, REGIONAL, NACIONAL

TELEFONO INFORMACION

(45) 973941

DISTANCIA	CAPITAL REGIONAL	0
EN KMS	CAPITAL COMUNAL	0

USO TURISTICO ACTUAL

ESTADO DE CONSERVACION BUENA

DESCRIPCION GENERAL

Declarada Monumento Histórico D.S. 582 del 01/12/1989. La Casa de Máquinas fue construida por la empresa Juncal en el año 1891. Obra de los ingenieros Juan y Mateo Clark. Con estructura de hierro y revestimiento de ladrillo y madera. Ocupa una superficie de 22.950 m². En el recinto se encuentran piezas rodantes, todas protegidas por la Ley de Monumentos Nacionales, como monumento histórico.




SERVICIO NACIONAL DE TURISMO

ATRATIVOS TURISTICOS 2012

CODIGO ATRACTIVO

REGION DE LA ARAUCANIA

R09248B



NOMBRE DEL ATRACTIVO

TEMUCO

REGION

REGIÓN DE LA ARAUCANÍA

JERARQUIA

NACIONAL

PROVINCIA

CAUTÍN

CATEGORIA

REALIZACIÓN TÉCNICA, CIENTÍFICA O ARTÍSTICA CONTEMPORÁNEA

DIRECCION

COMUNA

TEMUCO

TIPO DE ATRACTIVO

OBRA DE ARTE O TÉCNICA

LOCALIDAD O SECTOR

TEMUCO

TIPO DE PROPIEDAD

PÚBLICA

SUBTIPO DEL ATRACTIVO

CIUDAD

ESTACIONALIDAD DE USO

TODO EL AÑO

ADMINISTRACION

PÚBLICA

DOTACION SERVICIOS BASICOS

AGUA POTABLE, ELECTRICIDAD

LOCALIDAD URBANA MAS CERCANA

TEMUCO

DEMANDA TURISTICA

LOCAL, REGIONAL, NACIONAL

TELEFONO INFORMACION

(45) 973000

DISTANCIA EN KMS	CAPITAL REGIONAL	0
	CAPITAL COMUNAL	0

USO TURISTICO ACTUAL

ESTADO DE CONSERVACION BUENA

DESCRIPCION GENERAL

Temuco es la capital de la Región de La Araucanía y de la Provincia de Cautín. Fue fundada el 24 de febrero de 1881 en un entorno privilegiado, cuyo límite sur fue el Río Cautín y a pocos kilómetros del Cerro Ñielol. Estuvo a cargo del Ministro Manuel Recabarren quien creó el Fuerte Recabarren o Fuerte Temuco, conformado por el Ejército de Chile e inmigrantes de diversas nacionalidades. La ciudad, nacida como consecuencia de una tarea militar, en el marco estratégico de la denominada Pacificación de la Araucanía, significó la conexión de la zona central de la República con la existente al sur de Temuco.

SERVICIO NACIONAL DE TURISMO

ATRATIVOS TURISTICOS 2012

CODIGO ATRACTIVO

REGION DE LA ARAUCANIA

R09249



NOMBRE DEL ATRACTIVO

NEHUENTUE

REGION

REGIÓN DE LA ARAUCANÍA

JERARQUIA

LOCAL

PROVINCIA

CAUTÍN

CATEGORIA

FOLKLORE

DIRECCION

26 KM AL NOROESTE DE CARAHUE

COMUNA

CARAHUE

TIPO DE ATRACTIVO

ARQUITECTURA POPULAR ESPONTÁNEA

LOCALIDAD O SECTOR

NEHUENTUE

TIPO DE PROPIEDAD

PÚBLICA

SUBTIPO DEL ATRACTIVO

PUEBLO

ESTACIONALIDAD DE USO

TODO EL AÑO

ADMINISTRACION

PÚBLICA

DOTACION SERVICIOS BASICOS

AGUA POTABLE, ELECTRICIDAD

LOCALIDAD URBANA MAS CERCANA

CARAHUE

DEMANDA TURISTICA

LOCAL

TELEFONO INFORMACION

(45) 464700

DISTANCIA EN KMS	CAPITAL REGIONAL	80
	CAPITAL COMUNAL	26

USO TURISTICO ACTUAL CON RESTRICCIÓN

ESTADO DE CONSERVACION BUENA

DESCRIPCION GENERAL

En los alrededores de este pueblo se encuentra el río Imperial, el río Moncul y el hermoso océano pacifico conocido como la playa de Moncul.

SERVICIO NACIONAL DE TURISMO

ATRATIVOS TURISTICOS 2012

CODIGO ATRACTIVO

REGION DE LA ARAUCANIA

R09253



NOMBRE DEL ATRACTIVO

BALNEARIO SECTOR NEHUENTUE

REGION

REGIÓN DE LA ARAUCANÍA

JERARQUIA

REGIONAL

PROVINCIA

CAUTÍN

CATEGORIA

SITIO NATURAL

DIRECCION

COMUNA

CARAHUE

TIPO DE ATRACTIVO

COSTA

LOCALIDAD O SECTOR

NEHUENTUE

TIPO DE PROPIEDAD

PÚBLICA

SUBTIPO DEL ATRACTIVO

PLAYA O BALNEARIO

ESTACIONALIDAD DE USO

ENERO A MARZO, NOVIEMBRE Y DICIEMBRE

ADMINISTRACION

PÚBLICA

DOTACION SERVICIOS BASICOS

AGUA POTABLE, ELECTRICIDAD

LOCALIDAD URBANA MAS CERCANA

NEHUENTUE

DEMANDA TURISTICA

LOCAL, REGIONAL

TELEFONO INFORMACION

(45) 464700

DISTANCIA EN KMS	CAPITAL REGIONAL	80
	CAPITAL COMUNAL	26

USO TURISTICO ACTUAL CON RESTRICCIÓN

ESTADO DE CONSERVACION BUENA

DESCRIPCION GENERAL

Balneario ubicado junto el río Imperial en la caleta de Nehuentue, posee buen equipamiento y un área de 1 ha aprox. El río tiene unos 300 m de ancho y gran profundidad. Amplia vista panorámica.

SERVICIO NACIONAL DE TURISMO

ATRATIVOS TURISTICOS 2012

CODIGO ATRACTIVO

REGION DE LA ARAUCANIA

R09256



NOMBRE DEL ATRACTIVO

CALETA Y COSTANERA DE NEHUENTUE

REGION

REGIÓN DE LA ARAUCANÍA

JERARQUIA

LOCAL

PROVINCIA

CAUTÍN

CATEGORIA

SITIO NATURAL

DIRECCION

COMUNA

CARAHUE

TIPO DE ATRACTIVO

COSTA

LOCALIDAD O SECTOR

NEHUENTUE

TIPO DE PROPIEDAD

PÚBLICA

SUBTIPO DEL ATRACTIVO

BAHÍA O CALETA

ESTACIONALIDAD DE USO

TODO EL AÑO

ADMINISTRACION

PÚBLICA

DOTACION SERVICIOS BASICOS

AGUA POTABLE, ELECTRICIDAD

LOCALIDAD URBANA MAS CERCANA

DEMANDA TURISTICA

LOCAL

TELEFONO INFORMACION

(45) 464700

DISTANCIA EN KMS	CAPITAL REGIONAL	80
	CAPITAL COMUNAL	26

USO TURISTICO ACTUAL CON RESTRICCIÓN

ESTADO DE CONSERVACION BUENA

DESCRIPCION GENERAL

Posee una bella costanera. Se pueden comprar productos del mar.

SERVICIO NACIONAL DE TURISMO

ATRATIVOS TURISTICOS 2012

CODIGO ATRACTIVO

REGION DE LA ARAUCANIA

R09260



NOMBRE DEL ATRACTIVO

MIRADOR SAN FRANCISCO DE ASÍS

REGION

REGIÓN DE LA ARAUCANÍA

JERARQUIA

LOCAL

PROVINCIA

CAUTÍN

CATEGORIA

REALIZACIÓN TÉCNICA, CIENTÍFICA O
 ARTÍSTICA CONTEMPORÁNEA

DIRECCION

JUAN XXIII S/N, NUEVA IMPERIAL

COMUNA

NUEVA IMPERIAL

TIPO DE ATRACTIVO

OBRA DE ARTE O TÉCNICA

LOCALIDAD O SECTOR

NUEVA IMPERIAL

TIPO DE PROPIEDAD

PÚBLICA

SUBTIPO DEL ATRACTIVO

REALIZACIÓN URBANA

ESTACIONALIDAD DE USO

TODO EL AÑO

ADMINISTRACION

PÚBLICA

DOTACION SERVICIOS BASICOS

LOCALIDAD URBANA MAS CERCANA

NUEVA IMPERIAL

DEMANDA TURISTICA

LOCAL

TELEFONO INFORMACION

DISTANCIA EN KMS	CAPITAL REGIONAL	35
	CAPITAL COMUNAL	0

USO TURISTICO ACTUAL

ESTADO DE CONSERVACION BUENA

DESCRIPCION GENERAL

Desde este mirador es posible apreciar toda la ciudad de Nueva Imperial, debido a que el mirador se localiza en el sector mas alto de este centro urbano, posee bancas y faroles para una mejor visión. Apto fotografías.

SERVICIO NACIONAL DE TURISMO

ATRATIVOS TURISTICOS 2012

CODIGO ATRACTIVO

REGION DE LA ARAUCANIA

R09264



NOMBRE DEL ATRACTIVO

CASA DE LA MUJER MAPUCHE

REGION

REGIÓN DE LA ARAUCANÍA

JERARQUIA

REGIONAL

PROVINCIA

CAUTÍN

CATEGORIA

FOLKLORE

DIRECCION

ARTURO PRAT 283, TEMUCO

COMUNA

TEMUCO

TIPO DE ATRACTIVO

ARTESANÍA O ARTE

LOCALIDAD O SECTOR

TEMUCO

TIPO DE PROPIEDAD

PRIVADA

SUBTIPO DEL ATRACTIVO

TEJIDO E INDUMENTARIA

ESTACIONALIDAD DE USO

TODO EL AÑO

ADMINISTRACION

PRIVADA

DOTACION SERVICIOS BASICOS

LOCALIDAD URBANA MAS CERCANA

TEMUCO

DEMANDA TURISTICA

LOCAL, REGIONAL

TELEFONO INFORMACION

233886

DISTANCIA EN KMS	CAPITAL REGIONAL	0
	CAPITAL COMUNAL	0

USO TURISTICO ACTUAL

ESTADO DE CONSERVACION BUENA

DESCRIPCION GENERAL

Una de estas organizaciones, que funciona en pleno centro de Temuco, frente a la Plaza Teodoro Schmidt, es la Casa de la Mujer Mapuche. Esta iniciativa nace en 1985 como una instancia de desarrollo para las mujeres de origen mapuche y actualmente asocia a casi 400 mujeres de todas las edades divididas en 17 comités. De estos grupos, algunos han puesto un especial énfasis en la comercialización de productos tradicionales tales como platería, cestería, cerámica y tejidos de lana.


SERVICIO NACIONAL DE TURISMO

ATRATIVOS TURISTICOS 2012

CODIGO ATRACTIVO

REGION DE LA ARAUCANIA

R09265



NOMBRE DEL ATRACTIVO

CASA Y PARQUE DE DON CARLOS THIERS (MH)

REGION

REGIÓN DE LA ARAUCANÍA

JERARQUIA

NACIONAL

PROVINCIA

CAUTÍN

CATEGORIA

MUSEO O MANIFESTACIÓN CULTURAL

DIRECCION

AVENIDA ALEMANIA 084

COMUNA

TEMUCO

TIPO DE ATRACTIVO

MUSEO

LOCALIDAD O SECTOR

TEMUCO

TIPO DE PROPIEDAD

PÚBLICA

SUBTIPO DEL ATRACTIVO

MUSEO

ESTACIONALIDAD DE USO

TODO EL AÑO

ADMINISTRACION

PÚBLICA

DOTACION SERVICIOS BASICOS

AGUA POTABLE, ELECTRICIDAD

LOCALIDAD URBANA MAS CERCANA

TEMUCO

DEMANDA TURISTICA

LOCAL, REGIONAL, NACIONAL

TELEFONO INFORMACION

(45) 730062

DISTANCIA	CAPITAL REGIONAL	0
EN KMS	CAPITAL COMUNAL	0

USO TURISTICO ACTUAL CON RESTRICCIÓN

ESTADO DE CONSERVACION BUENA

DESCRIPCION GENERAL

Declarada Monumento Histórico D.31 del 31 22/01/1996. Actualmente funciona el Museo Regional de la Araucanía. El edificio y el parque que hoy albergan al Museo Regional de la Araucanía forman un conjunto muy representativo del estilo constructivo y ornamental de los años '20. El diseño del parque y la construcción de la casa fueron encargados por el propietario don Carlos Thiers, descendiente de colonos alemanes, al arquitecto Carlos Caballero, quien ejecutó la obra en 1924.



SERVICIO NACIONAL DE TURISMO

ATRATIVOS TURISTICOS 2012

CODIGO ATRACTIVO

REGION DE LA ARAUCANIA

R09267

NOMBRE DEL ATRACTIVO

ESTUARIO MONCUL-IMPERIAL

REGION

REGIÓN DE LA ARAUCANÍA

JERARQUIA

LOCAL

PROVINCIA

CAUTÍN

CATEGORIA

SITIO NATURAL

DIRECCION

2 KM AL OESTE DE NEHUENTUE

TIPO DE ATRACTIVO

RÍO O ESTERO

COMUNA

CARAHUE

LOCALIDAD O SECTOR

NEHUENTUE

TIPO DE PROPIEDAD

PÚBLICA

SUBTIPO DEL ATRACTIVO

RÍO O ESTERO

ESTACIONALIDAD DE USO

TODO EL AÑO

ADMINISTRACION

PÚBLICA

DOTACION SERVICIOS BASICOS

SIN SERVICIOS

LOCALIDAD URBANA MAS CERCANA

NEHUENTUE

DEMANDA TURISTICA

LOCAL

TELEFONO INFORMACION

(45) 464700

DISTANCIA EN KMS	CAPITAL REGIONAL	82
	CAPITAL COMUNAL	28

USO TURISTICO POTENCIAL

ESTADO DE CONSERVACION BUENA

DESCRIPCION GENERAL

Zona de estuario, se encuentran el río Moncul e Imperial. Amplia zona plana con presencia de una barra que forma una gran playa. Actividades de playa, pesca, fotografía.

SERVICIO NACIONAL DE TURISMO

ATRATIVOS TURISTICOS 2012

CODIGO ATRACTIVO

REGION DE LA ARAUCANIA

R09268



NOMBRE DEL ATRACTIVO

RÍO CHOLCHOL

REGION

REGIÓN DE LA ARAUCANÍA

JERARQUIA

LOCAL

PROVINCIA

CAUTÍN

CATEGORIA

SITIO NATURAL

DIRECCION

COMUNA

NUEVA IMPERIAL

TIPO DE ATRACTIVO

RÍO O ESTERO

LOCALIDAD O SECTOR

NUEVA IMPERIAL

TIPO DE PROPIEDAD

PÚBLICA

SUBTIPO DEL ATRACTIVO

RÍO O ESTERO

ESTACIONALIDAD DE USO

TODO EL AÑO

ADMINISTRACION

PÚBLICA

DOTACION SERVICIOS BASICOS

AGUA POTABLE, ELECTRICIDAD

LOCALIDAD URBANA MAS CERCANA

NUEVA IMPERIAL

DEMANDA TURISTICA

LOCAL

TELEFONO INFORMACION

(45) 611034

DISTANCIA EN KMS	CAPITAL REGIONAL	35
	CAPITAL COMUNAL	0

USO TURISTICO ACTUAL CON RESTRICCIÓN

ESTADO DE CONSERVACION BUENA

DESCRIPCION GENERAL

Atreviesa la comuna de Nueva Imperial creando distintos balnearios y permite su navegación, sobre todo de embarcaciones pequeñas que practican pesca de truchas y otras especies. Playa Cisnes es una de las favoritas; ubicada al margen del Chol Chol.

SERVICIO NACIONAL DE TURISMO

ATRATIVOS TURISTICOS 2012

CODIGO ATRACTIVO

REGION DE LA ARAUCANIA

R09269



NOMBRE DEL ATRACTIVO

MERCADO MUNICIPAL DE TEMUCO

REGION

REGIÓN DE LA ARAUCANÍA

JERARQUIA

NACIONAL

PROVINCIA

CAUTÍN

CATEGORIA

FOLKLORE

DIRECCION

MANUEL RODRÍGUEZ 960

COMUNA

TEMUCO

TIPO DE ATRACTIVO

FERIA O MERCADO

LOCALIDAD O SECTOR

TEMUCO

TIPO DE PROPIEDAD

PÚBLICA

SUBTIPO DEL ATRACTIVO

FERIA O MERCADO

ESTACIONALIDAD DE USO

TODO EL AÑO

ADMINISTRACION

PÚBLICA

DOTACION SERVICIOS BASICOS

AGUA POTABLE, ELECTRICIDAD

LOCALIDAD URBANA MAS CERCANA

TEMUCO

DEMANDA TURISTICA

LOCAL, REGIONAL, NACIONAL

TELEFONO INFORMACION

(45) 973345

DISTANCIA EN KMS	CAPITAL REGIONAL	0
	CAPITAL COMUNAL	0

USO TURISTICO ACTUAL

ESTADO DE CONSERVACION BUENA

DESCRIPCION GENERAL

Este centro comercial ubicado en el corazón urbano recibe a diario a residentes y turistas. Se empezó a construir en 1928 y se inauguró finalmente en mayo de 1930. El Mercado de Abasto, como se llamaba en sus comienzos, reemplazó la antigua recova que se ubicaba frente a la plaza Recabarren y que hasta ese momento fuera el lugar de compras de los temuquenses. En 1987 se realizaron importantes reformas estructurales que le permitieron ampliar sus instalaciones y modernizarlas. En la actualidad posee una superficie de 5.000 metros cuadrados que incluyen 142 locales comerciales interiores y exteriores a los que se llega por 5 accesos.

ATRATIVOS TURISTICOS 2012

CODIGO ATRACTIVO

REGION DE LA ARAUCANIA

R09270



NOMBRE DEL ATRACTIVO

RÍO IMPERIAL EN NUEVA IMPERIAL

REGION

REGIÓN DE LA ARAUCANÍA

JERARQUIA

REGIONAL

PROVINCIA

CAUTÍN

CATEGORIA

SITIO NATURAL

DIRECCION

4 KM AL ESTE DE NUEVA IMPERIAL

COMUNA

NUEVA IMPERIAL

TIPO DE ATRACTIVO

RÍO O ESTERO

LOCALIDAD O SECTOR

NUEVA IMPERIAL

TIPO DE PROPIEDAD

PÚBLICA

SUBTIPO DEL ATRACTIVO

RÍO O ESTERO

ESTACIONALIDAD DE USO

TODO EL AÑO

ADMINISTRACION

PÚBLICA

DOTACION SERVICIOS BASICOS

AGUA POTABLE, ELECTRICIDAD

LOCALIDAD URBANA MAS CERCANA

NUEVA IMPERIAL

DEMANDA TURISTICA

LOCAL, REGIONAL

TELEFONO INFORMACION

(45) 611034

DISTANCIA EN KMS	CAPITAL REGIONAL	39
	CAPITAL COMUNAL	4

USO TURISTICO POTENCIAL

ESTADO DE CONSERVACION BUENA

DESCRIPCION GENERAL

Los recursos naturales más importantes de Nueva Imperial están constituidos por El Río Imperial y Chol--Chol , que atraviesan la comuna dando lugar a numerosos balnearios. Ambos son navegables por embarcaciones menores, permitiendo practicar la apetecida pesca de trucha y otras especies.

SERVICIO NACIONAL DE TURISMO

ATRATIVOS TURISTICOS 2012

CODIGO ATRACTIVO

REGION DE LA ARAUCANIA

R09272



NOMBRE DEL ATRACTIVO

NOCHE IMPERIALINA

REGION

REGIÓN DE LA ARAUCANÍA

JERARQUIA

LOCAL

PROVINCIA

CAUTÍN

CATEGORIA

ACONTECIMIENTO PROGRAMADO

DIRECCION

COMUNA

NUEVA IMPERIAL

TIPO DE ATRACTIVO

EVENTO MISCELÁNEO

LOCALIDAD O SECTOR

NUEVA IMPERIAL

TIPO DE PROPIEDAD

PÚBLICA

SUBTIPO DEL ATRACTIVO

CARNAVAL O FIESTA COSTUMBRISTA

ESTACIONALIDAD DE USO

FEBRERO

ADMINISTRACION

PÚBLICA

DOTACION SERVICIOS BASICOS

AGUA POTABLE, ELECTRICIDAD

LOCALIDAD URBANA MAS CERCANA

NUEVA IMPERIAL

DEMANDA TURISTICA

LOCAL

TELEFONO INFORMACION

(45) 611034

DISTANCIA EN KMS	CAPITAL REGIONAL	35
	CAPITAL COMUNAL	0

USO TURISTICO ACTUAL CON RESTRICCIÓN

ESTADO DE CONSERVACION BUENA

DESCRIPCION GENERAL

Noche en que la gente puede disfrutar del típico desfile de las Embarcaciones por el Río de la Ciudad, en donde participan todas las Instituciones de la ciudad de Nueva Imperial. Un Show Pirotécnico. Desde ambos puentes carretero.

SERVICIO NACIONAL DE TURISMO

ATRATIVOS TURISTICOS 2012

CODIGO ATRACTIVO

REGION DE LA ARAUCANIA

R09273



NOMBRE DEL ATRACTIVO

NUEVA IMPERIAL

REGION

REGIÓN DE LA ARAUCANÍA

JERARQUIA

LOCAL

PROVINCIA

CAUTÍN

CATEGORIA

REALIZACIÓN TÉCNICA, CIENTÍFICA O
 ARTÍSTICA CONTEMPORÁNEA

DIRECCION

35 KM AL OESTE DE TEMUCO

TIPO DE ATRACTIVO

OBRA DE ARTE O TÉCNICA

COMUNA

NUEVA IMPERIAL

LOCALIDAD O SECTOR

NUEVA IMPERIAL

TIPO DE PROPIEDAD

PÚBLICA

SUBTIPO DEL ATRACTIVO

CIUDAD

ESTACIONALIDAD DE USO

TODO EL AÑO

ADMINISTRACION

PÚBLICA

DOTACION SERVICIOS BASICOS

AGUA POTABLE, ELECTRICIDAD

LOCALIDAD URBANA MAS CERCANA

NUEVA IMPERIAL

DEMANDA TURISTICA

LOCAL

TELEFONO INFORMACION

(45) 611034

DISTANCIA	CAPITAL REGIONAL	35
EN KMS	CAPITAL COMUNAL	0

USO TURISTICO ACTUAL CON RESTRICCIÓN

ESTADO DE CONSERVACION BUENA

DESCRIPCION GENERAL

La ciudad de La Imperial fue fundada por don Pedro de Valdivia en el año 1551 sobre una colina frente el río Imperial. Esta ciudad estaba ubicada en medio de los asentamientos mapuches producto de lo cual se produjeron grandes batallas, entre las que participó Alonso de Ercilla escritor de "La Araucana". La Imperial fue evacuada y abandonada en el año 1600 debido a la destrucción por las luchas provocadas por la Guerra de Arauco. El fuerte "Nueva Imperial", fue fundado el 26 de febrero de 1882 por el coronel Gregorio Urrutia. La comunidad tiene una de las mayores concentraciones de los pueblos indígenas en la región.

SERVICIO NACIONAL DE TURISMO

ATRATIVOS TURISTICOS 2012

CODIGO ATRACTIVO

REGION DE LA ARAUCANIA

R09274



NOMBRE DEL ATRACTIVO

TEATRO MUNICIPAL DE TEMUCO

REGION

REGIÓN DE LA ARAUCANÍA

JERARQUIA

REGIONAL

PROVINCIA

CAUTÍN

CATEGORIA

MUSEO O MANIFESTACIÓN CULTURAL

DIRECCION

AVDA. PABLO NERUDA 01380, TEMUCO

COMUNA

TEMUCO

TIPO DE ATRACTIVO

OBRA DE ARTE O TÉCNICA

LOCALIDAD O SECTOR

TEMUCO

TIPO DE PROPIEDAD

PÚBLICA

SUBTIPO DEL ATRACTIVO

ARQUITECTURA

ESTACIONALIDAD DE USO

TODO EL AÑO

ADMINISTRACION

PÚBLICA

DOTACION SERVICIOS BASICOS

AGUA POTABLE, ELECTRICIDAD

LOCALIDAD URBANA MAS CERCANA

TEMUCO

DEMANDA TURISTICA

LOCAL, REGIONAL

TELEFONO INFORMACION

(45) 973470

DISTANCIA CAPITAL REGIONAL

0

EN KMS CAPITAL COMUNAL

0

USO TURISTICO ACTUAL

ESTADO DE CONSERVACION BUENA

DESCRIPCION GENERAL

El Teatro Municipal de Temuco se ha transformado en el eje cultural del sur de Chile. Inaugurado en 1998, se han montado en él diversos espectáculos locales, así como también espectáculos nacionales e importantes espectáculos de categoría mundial. Con una cartelera cultural estable y renovada, este teatro cuenta con una capacidad para 1200 personas. Se han exhibido importantes obras de teatro, ballet clásico, danza contemporánea, ópera, jazz, conciertos de piano, entre otros espectáculos. Cuenta con un cuerpo estable de artistas en los que se incluye un Coro, una Orquesta Filarmónica y un Ballet Folclórico de alto nivel.

SERVICIO NACIONAL DE TURISMO

ATRATIVOS TURISTICOS 2012

CODIGO ATRACTIVO

REGION DE LA ARAUCANIA

R09275



NOMBRE DEL ATRACTIVO

CLUB DE CANOAS Y KAYAKS DE NUEVA IMPERIAL

REGION

REGIÓN DE LA ARAUCANÍA

JERARQUIA

REGIONAL

PROVINCIA

CAUTÍN

CATEGORIA

CENTRO O LUGAR DE ESPARCIMIENTO

DIRECCION

MANUEL RODRÍGUEZ S/N

COMUNA

NUEVA IMPERIAL

TIPO DE ATRACTIVO

PARQUE DE RECREACIÓN

LOCALIDAD O SECTOR

NUEVA IMPERIAL

TIPO DE PROPIEDAD

PRIVADA

SUBTIPO DEL ATRACTIVO

PARQUE DE RECREACIÓN

ESTACIONALIDAD DE USO

TODO EL AÑO

ADMINISTRACION

PRIVADA

DOTACION SERVICIOS BASICOS

AGUA POTABLE, ELECTRICIDAD

LOCALIDAD URBANA MAS CERCANA

NUEVA IMPERIAL

DEMANDA TURISTICA

LOCAL, REGIONAL

TELEFONO INFORMACION

(45) 612829

DISTANCIA EN KMS	CAPITAL REGIONAL	35
	CAPITAL COMUNAL	0

USO TURISTICO ACTUAL

ESTADO DE CONSERVACION BUENA

DESCRIPCION GENERAL

Club de instalaciones para la práctica de canotaje, con galpón para el almacenaje de las canoas y kayaks y un muelle flotante, deporte practicado sobre las aguas del río Chol Chol y en su mayoría por jóvenes deportistas.

SERVICIO NACIONAL DE TURISMO

ATRATIVOS TURISTICOS 2012

CODIGO ATRACTIVO

REGION DE LA ARAUCANIA

R09276



NOMBRE DEL ATRACTIVO	REGION
COMPLEJO DEPORTIVO RECREATIVO MUNICIPAL	REGIÓN DE LA ARAUCANÍA

JERARQUIA	PROVINCIA
REGIONAL	CAUTÍN

CATEGORIA	DIRECCION
CENTRO O LUGAR DE ESPARCIMIENTO	PABLO NERUDA S/N, TEMUCO

TIPO DE ATRACTIVO	COMUNA
PARQUE DE RECREACIÓN	TEMUCO

TIPO DE PROPIEDAD	LOCALIDAD O SECTOR
PÚBLICA	TEMUCO

ADMINISTRACION	ESTACIONALIDAD DE USO
PÚBLICA	TODO EL AÑO

DOTACION SERVICIOS BASICOS	LOCALIDAD URBANA MAS CERCANA
AGUA POTABLE, ELECTRICIDAD	TEMUCO

TELEFONO INFORMACION	DISTANCIA EN KMS	CAPITAL REGIONAL	0
(45) 973645		CAPITAL COMUNAL	0

USO TURISTICO	ACTUAL	ESTADO DE CONSERVACION	BUENA
----------------------	--------	-------------------------------	-------

DESCRIPCION GENERAL

Posee una superficie total de 180.000 mts2., y es un área de recreación y deportes por excelencia. Posee canchas de fútbol con tribunas techadas; además de canchas de tenis, patín, hockey y bicicros; cuenta con una pista atlética, grill, discoteca y piscina olímpica, rodeada de hermosos prados y jardines.

SERVICIO NACIONAL DE TURISMO

ATRATIVOS TURISTICOS 2012

CODIGO ATRACTIVO

REGION DE LA ARAUCANIA

R09278



NOMBRE DEL ATRACTIVO

GALERÍA DE ARTE MUNICIPALIDAD DE TEMUCO

REGION

REGIÓN DE LA ARAUCANÍA

JERARQUIA

LOCAL

PROVINCIA

CAUTÍN

CATEGORIA

MUSEO O MANIFESTACIÓN CULTURAL

DIRECCION

PLAZA DE ARMAS ANÍBAL PINTO

COMUNA

TEMUCO

TIPO DE ATRACTIVO

MUSEO

LOCALIDAD O SECTOR

TEMUCO

TIPO DE PROPIEDAD

PÚBLICA

SUBTIPO DEL ATRACTIVO

MUSEO

ESTACIONALIDAD DE USO

TODO EL AÑO

ADMINISTRACION

PÚBLICA

DOTACION SERVICIOS BASICOS

AGUA POTABLE, ELECTRICIDAD

LOCALIDAD URBANA MAS CERCANA

TEMUCO

DEMANDA TURISTICA

LOCAL

TELEFONO INFORMACION

(45) 973654

DISTANCIA EN KMS	CAPITAL REGIONAL	0
	CAPITAL COMUNAL	0

USO TURISTICO ACTUAL

ESTADO DE CONSERVACION BUENA

DESCRIPCION GENERAL

La Galería de Arte es una sala de exposiciones de importantes obras de arte de importantes artistas regionales y nacionales en los ámbitos de la cultura, pintura, esculturas, grabado, dibujo, fotografía y otras manifestaciones plásticas.

SERVICIO NACIONAL DE TURISMO

ATRATIVOS TURISTICOS 2012

CODIGO ATRACTIVO

REGION DE LA ARAUCANIA

R09283



NOMBRE DEL ATRACTIVO

CERRO PEÑÓN O PELADO

REGION

REGIÓN DE LA ARAUCANÍA

JERARQUIA

NACIONAL

PROVINCIA

CAUTÍN

CATEGORIA

SITIO NATURAL

DIRECCION

COMUNA

MELIPEUCO

TIPO DE ATRACTIVO

MONTAÑA

LOCALIDAD O SECTOR

CONGUILLIO

TIPO DE PROPIEDAD

PÚBLICA

SUBTIPO DEL ATRACTIVO

CERRO

ESTACIONALIDAD DE USO

TODO EL AÑO

ADMINISTRACION

PÚBLICA

DOTACION SERVICIOS BASICOS

SIN SERVICIOS

LOCALIDAD URBANA MAS CERCANA

MELIPEUCO

DEMANDA TURISTICA

LOCAL, REGIONAL, NACIONAL

TELEFONO INFORMACION

(45) 298210

DISTANCIA EN KMS	CAPITAL REGIONAL	116
	CAPITAL COMUNAL	24

USO TURISTICO ACTUAL

ESTADO DE CONSERVACION BUENA

DESCRIPCION GENERAL

Es visible desde el camino y desde el sur de la laguna Verde. Tiene segmentos de roca descubierta y vegetación boscosa.



SERVICIO NACIONAL DE TURISMO

ATRATIVOS TURISTICOS 2012

CODIGO ATRACTIVO

REGION DE LA ARAUCANIA

R09285



NOMBRE DEL ATRACTIVO

SALTO TRUFUL TRUFUL

REGION

REGIÓN DE LA ARAUCANÍA

JERARQUIA

NACIONAL

PROVINCIA

CAUTÍN

CATEGORIA

SITIO NATURAL

DIRECCION

COMUNA

MELIPEUCO

TIPO DE ATRACTIVO

CAÍDA DE AGUA

LOCALIDAD O SECTOR

PARQUE NACIONAL CONGUILLIO

TIPO DE PROPIEDAD

PÚBLICA

SUBTIPO DEL ATRACTIVO

CAÍDA DE AGUA

ESTACIONALIDAD DE USO

TODO EL AÑO

ADMINISTRACION

PÚBLICA

DOTACION SERVICIOS BASICOS

SIN SERVICIOS

LOCALIDAD URBANA MAS CERCANA

MELIPEUCO

DEMANDA TURISTICA

LOCAL, REGIONAL, NACIONAL

TELEFONO INFORMACION

(45) 298210

DISTANCIA EN KMS	CAPITAL REGIONAL	106
	CAPITAL COMUNAL	14

USO TURISTICO ACTUAL

ESTADO DE CONSERVACION BUENA

DESCRIPCION GENERAL

Salto con una altura de caída de 20 m y un ancho de 10 m. En la parte inferior se observan tonalidades turquesa de agua. Destaca la abundante presencia de helechos y nalcas. Forma parte de uno de los senderos del Parque Nacional Conguillío.

SERVICIO NACIONAL DE TURISMO

ATRATIVOS TURISTICOS 2012

CODIGO ATRACTIVO

REGION DE LA ARAUCANIA

R09286



NOMBRE DEL ATRACTIVO

PUENTE FERROVIARIO SOBRE EL RÍO CAUTÍN

REGION

REGIÓN DE LA ARAUCANÍA

JERARQUIA

REGIONAL

PROVINCIA

CAUTÍN

CATEGORIA

MUSEO O MANIFESTACIÓN CULTURAL

DIRECCION

GENERAL MACKENNA S/N

COMUNA

PADRE LAS CASAS

TIPO DE ATRACTIVO

OBRA DE ARTE O TÉCNICA

LOCALIDAD O SECTOR

PADRE LAS CASAS

TIPO DE PROPIEDAD

PÚBLICA

SUBTIPO DEL ATRACTIVO

OBRA DE INGENIERÍA

ESTACIONALIDAD DE USO

TODO EL AÑO

ADMINISTRACION

PÚBLICA

LOCALIDAD URBANA MAS CERCANA

PADRE LAS CASAS

DEMANDA TURISTICA

LOCAL, REGIONAL

DOTACION SERVICIOS BASICOS

AGUA POTABLE, ELECTRICIDAD

TELEFONO INFORMACION

(45) 208037

DISTANCIA EN KMS	CAPITAL REGIONAL	1
	CAPITAL COMUNAL	0

USO TURISTICO ACTUAL

ESTADO DE CONSERVACION BUENA

DESCRIPCION GENERAL

Puente ferroviario que cruza el río Cautín. Se encuentra en el límite de la comuna de Temuco y Padre las Casas. Este viaducto ferroviario fue construido a fines del siglo XIX por el ingeniero belga Gustavo Verniory.

SERVICIO NACIONAL DE TURISMO

ATRATIVOS TURISTICOS 2012

CODIGO ATRACTIVO

REGION DE LA ARAUCANIA

R09290



NOMBRE DEL ATRACTIVO

PUENTE RAGÑINTULEUFU

REGION

REGIÓN DE LA ARAUCANÍA

JERARQUIA

LOCAL

PROVINCIA

CAUTÍN

CATEGORIA

REALIZACIÓN TÉCNICA, CIENTÍFICA O
 ARTÍSTICA CONTEMPORÁNEA

DIRECCION

COMUNA

NUEVA IMPERIAL

TIPO DE ATRACTIVO

OBRA DE ARTE O TÉCNICA

LOCALIDAD O SECTOR

BOROA

TIPO DE PROPIEDAD

PÚBLICA

SUBTIPO DEL ATRACTIVO

OBRA DE INGENIERÍA

ESTACIONALIDAD DE USO

TODO EL AÑO

ADMINISTRACION

PÚBLICA

DOTACION SERVICIOS BASICOS

SIN SERVICIOS

LOCALIDAD URBANA MAS CERCANA

NUEVA IMPERIAL

DEMANDA TURISTICA

LOCAL

TELEFONO INFORMACION

(45) 611034

DISTANCIA EN KMS	CAPITAL REGIONAL	14
	CAPITAL COMUNAL	21

USO TURISTICO POTENCIAL

ESTADO DE CONSERVACION BUENA

DESCRIPCION GENERAL

Puente colgante construido para atravesar el río Cautín en las proximidades de Boroa, su estilizada silueta destaca en el entorno rural.



SERVICIO NACIONAL DE TURISMO

ATRATIVOS TURISTICOS 2012

CODIGO ATRACTIVO

REGION DE LA ARAUCANIA

R09291



NOMBRE DEL ATRACTIVO

COSTANERA PUERTO SAAVEDRA

REGION

REGIÓN DE LA ARAUCANÍA

JERARQUIA

REGIONAL

PROVINCIA

CAUTÍN

CATEGORIA

REALIZACIÓN TÉCNICA, CIENTÍFICA O ARTÍSTICA CONTEMPORÁNEA

DIRECCION

AVDA. 18 DE SEPTIEMBRE S/N

COMUNA

SAAVEDRA

TIPO DE ATRACTIVO

OBRA DE ARTE O TÉCNICA

LOCALIDAD O SECTOR

PUERTO SAAVEDRA

TIPO DE PROPIEDAD

PÚBLICA

SUBTIPO DEL ATRACTIVO

REALIZACIÓN URBANA

ESTACIONALIDAD DE USO

TODO EL AÑO

ADMINISTRACION

PÚBLICA

DOTACION SERVICIOS BASICOS

AGUA POTABLE, ELECTRICIDAD

LOCALIDAD URBANA MAS CERCANA

PUERTO SAAVEDRA

DEMANDA TURISTICA

LOCAL, REGIONAL

TELEFONO INFORMACION

(45) 634042

DISTANCIA EN KMS	CAPITAL REGIONAL	85
	CAPITAL COMUNAL	0

USO TURISTICO ACTUAL

ESTADO DE CONSERVACION BUENA

DESCRIPCION GENERAL

Un paseo por la costanera permite contemplar a los pescadores artesanales que, al igual que los antiguos pobladores lafkenche (gente de la costa), se ubican a lo largo de la amplia orilla del mar.

SERVICIO NACIONAL DE TURISMO

ATRATIVOS TURISTICOS 2012

CODIGO ATRACTIVO

REGION DE LA ARAUCANIA

R09292



NOMBRE DEL ATRACTIVO

SENDERO DEL CAÑADON DEL TRUFUL TRUFUL

REGION

REGIÓN DE LA ARAUCANÍA

JERARQUIA

NACIONAL

PROVINCIA

CAUTÍN

CATEGORIA

SITIO NATURAL

DIRECCION

COMUNA

MELIPEUCO

TIPO DE ATRACTIVO

CAMINO PINTORESCO

LOCALIDAD O SECTOR

PARQUE NACIONAL CONGUILLIO

TIPO DE PROPIEDAD

PÚBLICA

SUBTIPO DEL ATRACTIVO

CAMINO PINTORESCO

ESTACIONALIDAD DE USO

TODO EL AÑO

ADMINISTRACION

PÚBLICA

DOTACION SERVICIOS BASICOS

LOCALIDAD URBANA MAS CERCANA

DEMANDA TURISTICA

LOCAL, REGIONAL, NACIONAL

TELEFONO INFORMACION

DISTANCIA EN KMS	CAPITAL REGIONAL	114
	CAPITAL COMUNAL	22

114

22

USO TURISTICO ACTUAL

ESTADO DE CONSERVACION BUENA

DESCRIPCION GENERAL

Recorrido de 900 mts. Salida desde caseta control Truful Truful. Tiempo de viaje: 1 hora de ida y regreso. Es un recorrido autoguiado con 3 paneles interpretativos, se presenta la formación geológica de este sector del Parque provocada por erosión hídrica. Apto para todo publico.



SERVICIO NACIONAL DE TURISMO

ATRATIVOS TURISTICOS 2012

CODIGO ATRACTIVO

REGION DE LA ARAUCANIA

R09294



NOMBRE DEL ATRACTIVO

RÍO TRUFUL TRUFUL

REGION

REGIÓN DE LA ARAUCANÍA

JERARQUIA

NACIONAL

PROVINCIA

CAUTÍN

CATEGORIA

SITIO NATURAL

DIRECCION

COMUNA

MELIPEUCO

TIPO DE ATRACTIVO

RÍO O ESTERO

LOCALIDAD O SECTOR

CONGUILLIO

TIPO DE PROPIEDAD

PÚBLICA

SUBTIPO DEL ATRACTIVO

RÍO O ESTERO

ESTACIONALIDAD DE USO

TODO EL AÑO

ADMINISTRACION

PÚBLICA

DOTACION SERVICIOS BASICOS

SIN SERVICIOS

LOCALIDAD URBANA MAS CERCANA

MELIPEUCO

DEMANDA TURISTICA

LOCAL, REGIONAL, NACIONAL

TELEFONO INFORMACION

(45) 298210

DISTANCIA EN KMS	CAPITAL REGIONAL	106
	CAPITAL COMUNAL	14

USO TURISTICO ACTUAL

ESTADO DE CONSERVACION BUENA

DESCRIPCION GENERAL

Río de cauce angosto y de aguas correntosas, que se encausa entre cordones montañosos por el Este y escoriales de lava por el Oeste. Antes de salir del Parque Nacional Conguillío, presenta una hermosa caída de agua en medio de un sector escarpado.



SERVICIO NACIONAL DE TURISMO

ATRATIVOS TURISTICOS 2012

CODIGO ATRACTIVO

REGION DE LA ARAUCANIA

R09295



NOMBRE DEL ATRACTIVO

PUERTO SAAVEDRA

REGION

REGIÓN DE LA ARAUCANÍA

JERARQUIA

REGIONAL

PROVINCIA

CAUTÍN

CATEGORIA

REALIZACIÓN TÉCNICA, CIENTÍFICA O ARTÍSTICA CONTEMPORÁNEA

DIRECCION

27 KM SALIDA SUROESTE DE CARAHUE

TIPO DE ATRACTIVO

OBRA DE ARTE O TÉCNICA

COMUNA

SAAVEDRA

LOCALIDAD O SECTOR

PUERTO SAAVEDRA

TIPO DE PROPIEDAD

PÚBLICA

SUBTIPO DEL ATRACTIVO

CIUDAD

ESTACIONALIDAD DE USO

TODO EL AÑO

ADMINISTRACION

PÚBLICA

DOTACION SERVICIOS BASICOS

AGUA POTABLE, ELECTRICIDAD

LOCALIDAD URBANA MAS CERCANA

PUERTO SAAVEDRA

DEMANDA TURISTICA

LOCAL, REGIONAL

TELEFONO INFORMACION

(45) 634042

DISTANCIA EN KMS	CAPITAL REGIONAL	85
	CAPITAL COMUNAL	0

USO TURISTICO ACTUAL

ESTADO DE CONSERVACION BUENA

DESCRIPCION GENERAL

Puerto Saavedra, ciudad capital de la comuna de Saavedra, llamada por sus habitantes originarios como Konun Traytrayko, fue fundado en 1885 por el General Cornelio Saavedra. Las aspiraciones de Cornelio Saavedra ("pacificador de la araucanía") era hacer de la ciudad un gran puerto. Puerto Saavedra se desarrollaba como ciudad prospera, siendo el puerto más importante de la región y el primer puerto que tuvo escuelas y la mejor biblioteca pública. Hoy, Puerto Saavedra posee alrededor de 14.000 habitantes y es la comuna con mayor población mapuche del país (85%) haciéndola un lugar perfecto para conocer su cultura.

SERVICIO NACIONAL DE TURISMO

ATRATIVOS TURISTICOS 2012

CODIGO ATRACTIVO

REGION DE LA ARAUCANIA

R09298



NOMBRE DEL ATRACTIVO

TERMINAL PESQUERO Y CALETA PUERTO SAAVEDRA

REGION

REGIÓN DE LA ARAUCANÍA

JERARQUIA

LOCAL

PROVINCIA

CAUTÍN

CATEGORIA

FOLKLORE

DIRECCION

COMUNA

SAAVEDRA

TIPO DE ATRACTIVO

FERIA O MERCADO

LOCALIDAD O SECTOR

PUERTO SAAVEDRA

TIPO DE PROPIEDAD

PRIVADA

SUBTIPO DEL ATRACTIVO

FERIA O MERCADO

ESTACIONALIDAD DE USO

TODO EL AÑO

ADMINISTRACION

PRIVADA

DOTACION SERVICIOS BASICOS

LOCALIDAD URBANA MAS CERCANA

PUERTO SAAVEDRA

DEMANDA TURISTICA

LOCAL

TELEFONO INFORMACION

DISTANCIA EN KMS	CAPITAL REGIONAL	85
	CAPITAL COMUNAL	0

USO TURISTICO ACTUAL

ESTADO DE CONSERVACION BUENA

DESCRIPCION GENERAL

Caleta que se encuentra un muelle con una pequeña flota de barcos artesanales, los que proveen de productos del mar a esta caleta, la cual cuenta con puestos de venta.

SERVICIO NACIONAL DE TURISMO

ATRATIVOS TURISTICOS 2012

CODIGO ATRACTIVO

REGION DE LA ARAUCANIA

R09299



NOMBRE DEL ATRACTIVO

CERRO HUILQUE

REGION

REGIÓN DE LA ARAUCANÍA

JERARQUIA

LOCAL

PROVINCIA

CAUTÍN

CATEGORIA

SITIO NATURAL

DIRECCION

COMUNA

SAAVEDRA

TIPO DE ATRACTIVO

MONTAÑA

LOCALIDAD O SECTOR

PUERTO SAAVEDRA

TIPO DE PROPIEDAD

PÚBLICA

SUBTIPO DEL ATRACTIVO

CERRO

ESTACIONALIDAD DE USO

TODO EL AÑO

ADMINISTRACION

PÚBLICA

DOTACION SERVICIOS BASICOS

AGUA POTABLE, ELECTRICIDAD

LOCALIDAD URBANA MAS CERCANA

PUERTO SAAVEDRA

DEMANDA TURISTICA

LOCAL

TELEFONO INFORMACION

(45) 634042

DISTANCIA EN KMS	CAPITAL REGIONAL	87
	CAPITAL COMUNAL	2

USO TURISTICO POTENCIAL

ESTADO DE CONSERVACION BUENA

DESCRIPCION GENERAL

Se localiza frente al terminal pesquero. Se dice que fue un lugar de inspiración para el poeta Pablo Neruda: «Cuando estuve por primera vez frente al océano quedé sobrecogido. Allí entre dos grandes cerros (el Huilque y el Maule) se desarrollaba la furia del gran mar. No sólo eran las inmensas olas nevadas que se levantaban a muchos metros sobre nuestras cabezas, sino un estruendo de corazón colosal la palpación del universo» ("Confieso que he vivido", Pablo Neruda, 1974).

SERVICIO NACIONAL DE TURISMO

ATRATIVOS TURISTICOS 2012

CODIGO ATRACTIVO

REGION DE LA ARAUCANIA

R09301



NOMBRE DEL ATRACTIVO

PLAYA MAULE

REGION

REGIÓN DE LA ARAUCANÍA

JERARQUIA

REGIONAL

PROVINCIA

CAUTÍN

CATEGORIA

SITIO NATURAL

DIRECCION

2 KM AL SUR DE PUERTO SAAVEDRA

COMUNA

SAAVEDRA

TIPO DE ATRACTIVO

COSTA

LOCALIDAD O SECTOR

PLAYA MAULE

TIPO DE PROPIEDAD

PÚBLICA

SUBTIPO DEL ATRACTIVO

PLAYA O BALNEARIO

ESTACIONALIDAD DE USO

TODO EL AÑO

ADMINISTRACION

PÚBLICA

DOTACION SERVICIOS BASICOS

AGUA POTABLE, ELECTRICIDAD

LOCALIDAD URBANA MAS CERCANA

PUERTO SAAVEDRA

DEMANDA TURISTICA

LOCAL, REGIONAL

TELEFONO INFORMACION

(45) 634042

DISTANCIA EN KMS	CAPITAL REGIONAL	87
	CAPITAL COMUNAL	2

USO TURISTICO ACTUAL

ESTADO DE CONSERVACION BUENA

DESCRIPCION GENERAL

Tiene una extensión de 15 kms., interrumpida por la desembocadura del río Imperial. La temperatura ambiental promedio es de 11.3°C y la pluviosidad es de 1.186 mm. La playa es de arena azul, suave y oscura; apta para bañistas. El oleaje es fuerte, pero no presenta peligro.

SERVICIO NACIONAL DE TURISMO

ATRATIVOS TURISTICOS 2012

CODIGO ATRACTIVO

REGION DE LA ARAUCANIA

R09302



NOMBRE DEL ATRACTIVO

CERRO MAULE

REGION

REGIÓN DE LA ARAUCANÍA

JERARQUIA

REGIONAL

PROVINCIA

CAUTÍN

CATEGORIA

SITIO NATURAL

DIRECCION

COMUNA

SAAVEDRA

TIPO DE ATRACTIVO

MONTAÑA

LOCALIDAD O SECTOR

CHEUCAN

TIPO DE PROPIEDAD

PÚBLICA

SUBTIPO DEL ATRACTIVO

CERRO

ESTACIONALIDAD DE USO

TODO EL AÑO

ADMINISTRACION

PÚBLICA

DOTACION SERVICIOS BASICOS

AGUA POTABLE, ELECTRICIDAD

LOCALIDAD URBANA MAS CERCANA

PUERTO SAAVEDRA

DEMANDA TURISTICA

LOCAL, REGIONAL

TELEFONO INFORMACION

(45) 634042

DISTANCIA EN KMS	CAPITAL REGIONAL	87
	CAPITAL COMUNAL	2

USO TURISTICO ACTUAL

ESTADO DE CONSERVACION BUENA

DESCRIPCION GENERAL

Desde aquí se domina en amplitud el Océano Pacífico, la unión de los ríos Moncul e Imperial, balneario los Pinos, desembocadura del río Imperial y la Isla Mocha.

SERVICIO NACIONAL DE TURISMO

ATRATIVOS TURISTICOS 2012

CODIGO ATRACTIVO

REGION DE LA ARAUCANIA

R09305



NOMBRE DEL ATRACTIVO

BALNEARIO BRISAS DEL BUDI

REGION

REGIÓN DE LA ARAUCANÍA

JERARQUIA

REGIONAL

PROVINCIA

CAUTÍN

CATEGORIA

SITIO NATURAL

DIRECCION

4 KM AL SUR DE PUERTO SAAVEDRA

COMUNA

SAAVEDRA

TIPO DE ATRACTIVO

COSTA

LOCALIDAD O SECTOR

BOCA BUDI

TIPO DE PROPIEDAD

PÚBLICA

SUBTIPO DEL ATRACTIVO

PLAYA O BALNEARIO

ESTACIONALIDAD DE USO

TODO EL AÑO

ADMINISTRACION

PÚBLICA

DOTACION SERVICIOS BASICOS

AGUA POTABLE, ELECTRICIDAD

LOCALIDAD URBANA MAS CERCANA

PUERTO SAAVEDRA

DEMANDA TURISTICA

LOCAL, REGIONAL

TELEFONO INFORMACION

(45) 634042

DISTANCIA EN KMS	CAPITAL REGIONAL	89
	CAPITAL COMUNAL	4

USO TURISTICO ACTUAL CON RESTRICCIÓN

ESTADO DE CONSERVACION BUENA

DESCRIPCION GENERAL

En la zona está el lugar residencial de veraneo Brisas del Budi y se ofrece alojamiento de todo tipo, camping, cabañas y hosterías.

SERVICIO NACIONAL DE TURISMO

ATRATIVOS TURISTICOS 2012

CODIGO ATRACTIVO

REGION DE LA ARAUCANIA

R09306



NOMBRE DEL ATRACTIVO

PLAYA BOCA BUDI

REGION

REGIÓN DE LA ARAUCANÍA

JERARQUIA

REGIONAL

PROVINCIA

CAUTÍN

CATEGORIA

SITIO NATURAL

DIRECCION

4 KM AL SUR DE PUERTO SAAVEDRA

COMUNA

SAAVEDRA

TIPO DE ATRACTIVO

COSTA

LOCALIDAD O SECTOR

BOCA BUDI

TIPO DE PROPIEDAD

PÚBLICA

SUBTIPO DEL ATRACTIVO

PLAYA O BALNEARIO

ESTACIONALIDAD DE USO

TODO EL AÑO

ADMINISTRACION

PÚBLICA

DOTACION SERVICIOS BASICOS

AGUA POTABLE, ELECTRICIDAD

LOCALIDAD URBANA MAS CERCANA

PUERTO SAAVEDRA

DEMANDA TURISTICA

LOCAL, REGIONAL

TELEFONO INFORMACION

(45) 634042

DISTANCIA EN KMS	CAPITAL REGIONAL	89
	CAPITAL COMUNAL	4

USO TURISTICO ACTUAL CON RESTRICCIÓN

ESTADO DE CONSERVACION BUENA

DESCRIPCION GENERAL

Se ubica en la barra que desagua al Lago Budi donde este se junta con el océano. Hay playas en ambos lados aptas para la pesca deportiva.



SERVICIO NACIONAL DE TURISMO

ATRATIVOS TURISTICOS 2012

CODIGO ATRACTIVO

REGION DE LA ARAUCANIA

R09307



NOMBRE DEL ATRACTIVO

BOCA BUDI

REGION

REGIÓN DE LA ARAUCANÍA

JERARQUIA

REGIONAL

PROVINCIA

CAUTÍN

CATEGORIA

SITIO NATURAL

DIRECCION

COMUNA

SAAVEDRA

TIPO DE ATRACTIVO

RÍO O ESTERO

LOCALIDAD O SECTOR

BOCA BUDI

TIPO DE PROPIEDAD

PÚBLICA

SUBTIPO DEL ATRACTIVO

RÍO O ESTERO

ESTACIONALIDAD DE USO

TODO EL AÑO

ADMINISTRACION

PÚBLICA

DOTACION SERVICIOS BASICOS

AGUA POTABLE, ELECTRICIDAD

LOCALIDAD URBANA MAS CERCANA

PUERTO SAAVEDRA

DEMANDA TURISTICA

LOCAL, REGIONAL

TELEFONO INFORMACION

(45) 634042

DISTANCIA EN KMS	CAPITAL REGIONAL	90
	CAPITAL COMUNAL	5

USO TURISTICO ACTUAL

ESTADO DE CONSERVACION BUENA

DESCRIPCION GENERAL

Es el lugar donde el Lago Budi se junta con el Océano Pacífico, formando playas indistintamente entre ambos lugares. Los cisnes de cuello negro siempre están en sus inmediaciones, presentándose como símbolo de la comuna para los visitantes.

ATRATIVOS TURISTICOS 2012

CODIGO ATRACTIVO

REGION DE LA ARAUCANIA

R09308



NOMBRE DEL ATRACTIVO

RESERVA NACIONAL CHINA MUERTA

REGION

REGIÓN DE LA ARAUCANÍA

JERARQUIA

NACIONAL

PROVINCIA

CAUTÍN

CATEGORIA

SITIO NATURAL

DIRECCION

18 KM AL NORESTE DE MELIPEUCO

COMUNA

MELIPEUCO

TIPO DE ATRACTIVO

ÁREA SILVESTRE PROTEGIDA O
RESERVA DE FLORA Y FAUNA

LOCALIDAD O SECTOR

CONGUILLIO

TIPO DE PROPIEDAD

PÚBLICA

SUBTIPO DEL ATRACTIVO

ÁREA SILVESTRE PROTEGIDA O
RESERVA DE FLORA Y FAUNA

ESTACIONALIDAD DE USO

TODO EL AÑO

ADMINISTRACION

PÚBLICA

DOTACION SERVICIOS BASICOS

SIN SERVICIOS

LOCALIDAD URBANA MAS CERCANA

MELIPEUCO

DEMANDA TURISTICA

LOCAL, REGIONAL, NACIONAL

TELEFONO INFORMACION

(45) 581001

DISTANCIA EN KMS	CAPITAL REGIONAL	110
	CAPITAL COMUNAL	18

USO TURISTICO ACTUAL CON RESTRICCIÓN

ESTADO DE CONSERVACION BUENA

DESCRIPCION GENERAL

Tiene una superficie de 9.887 ha. y colinda con el concurrido Parque Nacional Conguillío. Dentro de los recursos más importantes que posee están algunos cerros como el Cheñe y el Coyán, el relieve y suelos y la vegetación, que se puede apreciar en todos sus senderos, cuyas especies protagónicas son la araucaria, el ñirre, lenga y ciprés de la cordillera. Dentro de la fauna que es posible observar dentro de la Reserva están el zorro, la chilla y el puma y entre las aves el carpintero negro, el choroy y el chercán, entre otras.



SERVICIO NACIONAL DE TURISMO

ATRATIVOS TURISTICOS 2012

CODIGO ATRACTIVO

REGION DE LA ARAUCANIA

R09309



NOMBRE DEL ATRACTIVO

PARQUE NACIONAL CONGUILLIO

REGION

REGIÓN DE LA ARAUCANÍA

JERARQUIA

NACIONAL

PROVINCIA

CAUTÍN

CATEGORIA

SITIO NATURAL

DIRECCION

25 KM AL NORESTE DE MELIPEUCO

TIPO DE ATRACTIVO

ÁREA SILVESTRE PROTEGIDA O
RESERVA DE FLORA Y FAUNA

COMUNA

MELIPEUCO

LOCALIDAD O SECTOR

CONGUILLIO

TIPO DE PROPIEDAD

PÚBLICA

SUBTIPO DEL ATRACTIVO

ÁREA SILVESTRE PROTEGIDA O
RESERVA DE FLORA Y FAUNA

ESTACIONALIDAD DE USO

TODO EL AÑO

ADMINISTRACION

PÚBLICA

DOTACION SERVICIOS BASICOS

AGUA POTABLE, ELECTRICIDAD

LOCALIDAD URBANA MAS CERCANA

MELIPEUCO

DEMANDA TURISTICA

LOCAL, REGIONAL, NACIONAL

TELEFONO INFORMACION

(45) 298210

DISTANCIA	CAPITAL REGIONAL	135
EN KMS	CAPITAL COMUNAL	25

USO TURISTICO ACTUAL

ESTADO DE CONSERVACION BUENA

DESCRIPCION GENERAL

Este parque comprende 60.833 hectáreas. Se destacan atractivos como el Volcán Llaima de 3.125 m.s.n.m., Lago Conguillio de puras y cristalinas aguas que en inviernos rigurosos se congelan. Se pueden observar agrestes paisajes conformados por grandes acumulaciones de lava volcánica, extensos bosques de araucarias asociadas a otras especies como el ciprés de la cordillera, lleuque, canelo andino, raulí y lenga. La fauna del lugar tiene especies como el monito del monte, viscacha, carpintero negro, cóndor, aguilucho de cola rojiza y aves acuáticas, entre otras.

ATRATIVOS TURISTICOS 2012

CODIGO ATRACTIVO

REGION DE LA ARAUCANIA

R09311



NOMBRE DEL ATRACTIVO

LAGUNA ICALMA

REGION

REGIÓN DE LA ARAUCANÍA

JERARQUIA

NACIONAL

PROVINCIA

MALLECO

CATEGORIA

SITIO NATURAL

DIRECCION

35 KM AL SUR DE LUICURA

COMUNA

LONQUIMAY

TIPO DE ATRACTIVO

LAGO, LAGUNA O HUMEDAL

LOCALIDAD O SECTOR

ICALMA

TIPO DE PROPIEDAD

PÚBLICA

SUBTIPO DEL ATRACTIVO

LAGO, LAGUNA O HUMEDAL

ESTACIONALIDAD DE USO

TODO EL AÑO

ADMINISTRACION

PÚBLICA

DOTACION SERVICIOS BASICOS

AGUA POTABLE, ELECTRICIDAD

LOCALIDAD URBANA MAS CERCANA

LIUCURA

DEMANDA TURISTICA

LOCAL, REGIONAL, NACIONAL

TELEFONO INFORMACION

(45) 464842

DISTANCIA EN KMS	CAPITAL REGIONAL	209
	CAPITAL COMUNAL	52

USO TURISTICO ACTUAL CON RESTRICCIÓN

ESTADO DE CONSERVACION BUENA

DESCRIPCION GENERAL

Con 890 hectáreas de superficie, localizada a 1350 metros de altura sus playas son frecuentemente visitadas por sus arenas grises y de textura fina y por sus aguas transparentes y de frías temperaturas. La vegetación también es parte del paisaje con bosques de araucarias y ñirres, mientras que la fauna aparece con patos jergones y taguas.

SERVICIO NACIONAL DE TURISMO

ATRATIVOS TURISTICOS 2012

CODIGO ATRACTIVO

REGION DE LA ARAUCANIA

R09312



NOMBRE DEL ATRACTIVO

SANTUARIO DE METRENCO

REGION

REGIÓN DE LA ARAUCANÍA

JERARQUIA

LOCAL

PROVINCIA

CAUTÍN

CATEGORIA

MUSEO O MANIFESTACIÓN CULTURAL

DIRECCION

A 10 KM AL SUR DE TEMUCO

COMUNA

PADRE LAS CASAS

TIPO DE ATRACTIVO

OBRA DE ARTE O TÉCNICA

LOCALIDAD O SECTOR

METRENCO

TIPO DE PROPIEDAD

PRIVADA

SUBTIPO DEL ATRACTIVO

ARQUITECTURA

ESTACIONALIDAD DE USO

TODO EL AÑO

ADMINISTRACION

PRIVADA

DOTACION SERVICIOS BASICOS

AGUA POTABLE, ELECTRICIDAD

LOCALIDAD URBANA MAS CERCANA

TEMUCO

DEMANDA TURISTICA

LOCAL

TELEFONO INFORMACION

(45) 208037

DISTANCIA EN KMS	CAPITAL REGIONAL	10
	CAPITAL COMUNAL	

USO TURISTICO ACTUAL

ESTADO DE CONSERVACION BUENA

DESCRIPCION GENERAL

Iglesia del Santuario de Nuestra Señora del Tránsito de Metrengo que fue construida por Bernabé Gudthenck, un padre de la orden capuchina de origen suizo alemán. El diseño tiene una influencia muy directa de la arquitectura alpina europea. Posee techos con pendientes fuertes, torres en aguja que hacen que esta iglesia luzca mucho más esbelta y de mejores proporciones que sus pares. Tiene un trabajo de carpintería muy bien logrado en el altar, las naves laterales, el acceso y la torre.

ATRATIVOS TURISTICOS 2012

CODIGO ATRACTIVO

REGION DE LA ARAUCANIA

R09313



NOMBRE DEL ATRACTIVO

ICALMA

REGION

REGIÓN DE LA ARAUCANÍA

JERARQUIA

REGIONAL

PROVINCIA

MALLECO

CATEGORIA

FOLKLORE

DIRECCION

28 KM AL SUROESTE DE CURARREHUE

COMUNA

LONQUIMAY

TIPO DE ATRACTIVO

ARQUITECTURA POPULAR ESPONTÁNEA

LOCALIDAD O SECTOR

VILLA ICALMA

TIPO DE PROPIEDAD

PÚBLICA

SUBTIPO DEL ATRACTIVO

PUEBLO

ESTACIONALIDAD DE USO

TODO EL AÑO

ADMINISTRACION

PÚBLICA

DOTACION SERVICIOS BASICOS

AGUA POTABLE, ELECTRICIDAD

LOCALIDAD URBANA MAS CERCANA

CURARREHUE

DEMANDA TURISTICA

LOCAL, REGIONAL

TELEFONO INFORMACION

(45) 464842

DISTANCIA EN KMS	CAPITAL REGIONAL	135
	CAPITAL COMUNAL	76

USO TURISTICO ACTUAL CON RESTRICCIÓN

ESTADO DE CONSERVACION BUENA

DESCRIPCION GENERAL

Icalma es un pequeño poblado ubicado en la zona cordillerana. Este lugar posee un paisaje considerado muy valioso por su gente, ya que es depositario de las costumbres y valores de las Comunidades Pehuenches que lo habitan. Durante años se ha desarrollado aquí una existencia en considerada armonía con el medio ambiente, que es importante mantener a través de la conservación de sus recursos naturales. La naturaleza ha dotado esta área con paisajes únicos, destacando lagos, ríos correntosos, rodeados de bosques de araucarias, coigües y ñirres. Representa la fauna de este ambiente cordillerano, ejemplares tales como pudú, puma, canquenes, traros y carpinteros.



SERVICIO NACIONAL DE TURISMO

ATRATIVOS TURISTICOS 2012

CODIGO ATRACTIVO

REGION DE LA ARAUCANIA

R09316



NOMBRE DEL ATRACTIVO

ISLA NAHUELHUAPI

REGION

REGIÓN DE LA ARAUCANÍA

JERARQUIA

REGIONAL

PROVINCIA

CAUTÍN

CATEGORIA

SITIO NATURAL

DIRECCION

COMUNA

SAAVEDRA

TIPO DE ATRACTIVO

COSTA

LOCALIDAD O SECTOR

LAGO BUDI

TIPO DE PROPIEDAD

PÚBLICA

SUBTIPO DEL ATRACTIVO

ISLA O ARCHIPIÉLAGO

ESTACIONALIDAD DE USO

TODO EL AÑO

ADMINISTRACION

PÚBLICA

DOTACION SERVICIOS BASICOS

SIN SERVICIOS

LOCALIDAD URBANA MAS CERCANA

PUERTO DOMÍNGUEZ

DEMANDA TURISTICA

LOCAL, REGIONAL

TELEFONO INFORMACION

(45) 634042

DISTANCIA EN KMS	CAPITAL REGIONAL	100
	CAPITAL COMUNAL	10

USO TURISTICO POTENCIAL

ESTADO DE CONSERVACION BUENA

DESCRIPCION GENERAL

Isla ubicada al interior del lago Budi, rodeada de un hermoso paisaje lacustre con numerosas islas e islotes menores. Apto para observación avifauna, fotografía, navegación.

SERVICIO NACIONAL DE TURISMO

ATRATIVOS TURISTICOS 2012

CODIGO ATRACTIVO

REGION DE LA ARAUCANIA

R09317



NOMBRE DEL ATRACTIVO

CERRO BATEA MAHUIDA

REGION

REGIÓN DE LA ARAUCANÍA

JERARQUIA

LOCAL

PROVINCIA

MALLECO

CATEGORIA

SITIO NATURAL

DIRECCION

30,5 KM AL SUROESTE DE LIUCURA

COMUNA

LONQUIMAY

TIPO DE ATRACTIVO

MONTAÑA

LOCALIDAD O SECTOR

CRUZACO

TIPO DE PROPIEDAD

PÚBLICA

SUBTIPO DEL ATRACTIVO

CERRO

ESTACIONALIDAD DE USO

ENERO A ABRIL Y OCTUBRE A DICIEMBRE

ADMINISTRACION

PÚBLICA

DOTACION SERVICIOS BASICOS

SIN SERVICIOS

LOCALIDAD URBANA MAS CERCANA

LIUCURA

DEMANDA TURISTICA

LOCAL

TELEFONO INFORMACION

(45) 464842

DISTANCIA EN KMS	CAPITAL REGIONAL	229
	CAPITAL COMUNAL	72

USO TURISTICO ACTUAL CON RESTRICCIÓN

ESTADO DE CONSERVACION BUENA

DESCRIPCION GENERAL

Batea Mahuida es un curioso cerro ubicado en la frontera con Argentina, al interior de la reducción de Crusaco, en el camino que une Icalma con Liucura. Debe su nombre al hecho de que es una meseta con forma de "batea" invertida; y "mahuida" (originalmente "mawida"), que significa montaña en mapudungun. Esta meseta domina gran parte de la zona en donde nace el río Biobío, pudiendo apreciarse desde sus alturas las lagunas de Galletué e Icalma, así como gran parte de la cuenca superior de este río, conjuntamente con volcanes como el Callaqui, Copahue, Lanín, Lonquimay y Sierra Nevada, entre otros.



SERVICIO NACIONAL DE TURISMO

ATRATIVOS TURISTICOS 2012

CODIGO ATRACTIVO

REGION DE LA ARAUCANIA

R09318

NOMBRE DEL ATRACTIVO

BALNEARIO RÍO QUEPE

REGION

REGIÓN DE LA ARAUCANÍA

JERARQUIA

LOCAL

PROVINCIA

CAUTÍN

CATEGORIA

SITIO NATURAL

DIRECCION

COMUNA

PADRE LAS CASAS

TIPO DE ATRACTIVO

COSTA

LOCALIDAD O SECTOR

METRENCO

TIPO DE PROPIEDAD

PÚBLICA

SUBTIPO DEL ATRACTIVO

PLAYA O BALNEARIO

ESTACIONALIDAD DE USO

TODO EL AÑO

ADMINISTRACION

PÚBLICA

DOTACION SERVICIOS BASICOS

SIN SERVICIOS

LOCALIDAD URBANA MAS CERCANA

DEMANDA TURISTICA

LOCAL

TELEFONO INFORMACION

(45) 208037

DISTANCIA EN KMS	CAPITAL REGIONAL	25
	CAPITAL COMUNAL	24

USO TURISTICO POTENCIAL

ESTADO DE CONSERVACION BUENA

DESCRIPCION GENERAL

El río Quepe ofrece camping para los turistas y habitantes de la comuna.



SERVICIO NACIONAL DE TURISMO

ATRATIVOS TURISTICOS 2012

CODIGO ATRACTIVO

REGION DE LA ARAUCANIA

R09320



NOMBRE DEL ATRACTIVO
PARQUE ECOLÓGICO TRENSUR

REGION
REGIÓN DE LA ARAUCANÍA

JERARQUIA
REGIONAL

PROVINCIA
CAUTÍN

CATEGORIA
CENTRO O LUGAR DE ESPARCIMIENTO

DIRECCION

TIPO DE ATRACTIVO
PARQUE DE RECREACIÓN

COMUNA
FREIRE

SUBTIPO DEL ATRACTIVO
PARQUE DE RECREACIÓN

LOCALIDAD O SECTOR
MILLELHUE

TIPO DE PROPIEDAD
PRIVADA

ADMINISTRACION
PRIVADA

DEMANDA TURISTICA
LOCAL, REGIONAL

ESTACIONALIDAD DE USO
ENERO A MARZO Y NOVIEMBRE A DICIEMBRE

LOCALIDAD URBANA MAS CERCANA
QUEPE

DOTACION SERVICIOS BASICOS

TELEFONO INFORMACION
236251

DISTANCIA EN KMS **CAPITAL REGIONAL**
CAPITAL COMUNAL

USO TURISTICO ACTUAL

ESTADO DE CONSERVACION BUENA

DESCRIPCION GENERAL

En un entorno natural, es un lugar idóneo para descansar y recrearse junto a la familia y amigos. Además del bello paisaje natural, cuenta con un zoológico donde se pueden observar avestruces, ciervos, alpacas y faisanes de diferentes razas, entre otros. Además de una piscina para adultos y niños, juegos infantiles, paseos en tren y una zona de picnic, la cual incluye panchos, asador, parrillas y discos.

SERVICIO NACIONAL DE TURISMO

ATRATIVOS TURISTICOS 2012

CODIGO ATRACTIVO

REGION DE LA ARAUCANIA

R09322



NOMBRE DEL ATRACTIVO

LAGO BUDI

REGION

REGIÓN DE LA ARAUCANÍA

JERARQUIA

NACIONAL

PROVINCIA

CAUTÍN

CATEGORIA

SITIO NATURAL

DIRECCION

5 KM AL SUR DE PUERTO SAAVEDRA

COMUNA

SAAVEDRA

TIPO DE ATRACTIVO

LAGO, LAGUNA O HUMEDAL

LOCALIDAD O SECTOR

LAGO BUDI

TIPO DE PROPIEDAD

PÚBLICA

SUBTIPO DEL ATRACTIVO

LAGO, LAGUNA O HUMEDAL

ESTACIONALIDAD DE USO

TODO EL AÑO

ADMINISTRACION

PÚBLICA

DOTACION SERVICIOS BASICOS

AGUA POTABLE, ELECTRICIDAD

LOCALIDAD URBANA MAS CERCANA

PUERTO SAAVEDRA

DEMANDA TURISTICA

LOCAL, REGIONAL, NACIONAL

TELEFONO INFORMACION

(45) 634042

DISTANCIA EN KMS	CAPITAL REGIONAL	90
	CAPITAL COMUNAL	5

USO TURISTICO ACTUAL CON RESTRICCIÓN

ESTADO DE CONSERVACION BUENA

DESCRIPCION GENERAL

Desde los tiempos precolombinos, era conocido como Fūzi, que en mapudungún significa sal o perdiz. Este lago estuarino y salobre es una albufera costera con una superficie de 56,2 km², y se caracteriza por su ciclo lagunar típico con abertura de la barra a fines de otoño y un aislamiento del mar a comienzos de primavera, lo que lo hacen único en la costa continental de Chile y Sudamérica. Presenta grandes extensiones de humedales ubicados en ensenadas y zonas ribereñas someras con abundante vegetación semiacuática, albergado una importante cantidad y diversidad de especies, particularmente de avifauna.

SERVICIO NACIONAL DE TURISMO

ATRATIVOS TURISTICOS 2012

CODIGO ATRACTIVO

REGION DE LA ARAUCANIA

R09323



NOMBRE DEL ATRACTIVO

LA CASCADA O SALTO DE TRAYENCO

REGION

REGIÓN DE LA ARAUCANÍA

JERARQUIA

LOCAL

PROVINCIA

MALLECO

CATEGORIA

SITIO NATURAL

DIRECCION

2 KM DE ICALMA CAMINO AL PASO

COMUNA

LONQUIMAY

TIPO DE ATRACTIVO

CAÍDA DE AGUA

LOCALIDAD O SECTOR

VILLA ICALMA

TIPO DE PROPIEDAD

PÚBLICA

SUBTIPO DEL ATRACTIVO

CAÍDA DE AGUA

ESTACIONALIDAD DE USO

TODO EL AÑO

ADMINISTRACION

PÚBLICA

DOTACION SERVICIOS BASICOS

AGUA POTABLE, ELECTRICIDAD

LOCALIDAD URBANA MAS CERCANA

ICALMA

DEMANDA TURISTICA

LOCAL

TELEFONO INFORMACION

(45) 464842

DISTANCIA EN KMS	CAPITAL REGIONAL	240
	CAPITAL COMUNAL	83

USO TURISTICO ACTUAL CON RESTRICCIÓN

ESTADO DE CONSERVACION BUENA

DESCRIPCION GENERAL

Pequeña cascada emplazada en un hermoso paraje visible desde el camino internacional, en el predio se ubica un camping. Lugar de esparcimiento y relajación.



SERVICIO NACIONAL DE TURISMO

ATRATIVOS TURISTICOS 2012

CODIGO ATRACTIVO

REGION DE LA ARAUCANIA

R09324

NOMBRE DEL ATRACTIVO

ESTERO NAHUELCURA

REGION

REGIÓN DE LA ARAUCANÍA

JERARQUIA

LOCAL

PROVINCIA

CAUTÍN

CATEGORIA

SITIO NATURAL

DIRECCION

EUGENIO MATTE S/N, MELIPEUCO

COMUNA

MELIPEUCO

TIPO DE ATRACTIVO

RÍO O ESTERO

LOCALIDAD O SECTOR

MELIPEUCO

TIPO DE PROPIEDAD

PÚBLICA

SUBTIPO DEL ATRACTIVO

RÍO O ESTERO

ESTACIONALIDAD DE USO

ENERO A ABRIL Y OCTUBRE A DICIEMBRE

ADMINISTRACION

PÚBLICA

DOTACION SERVICIOS BASICOS

LOCALIDAD URBANA MAS CERCANA

MELIPEUCO

DEMANDA TURISTICA

LOCAL

TELEFONO INFORMACION

DISTANCIA EN KMS	CAPITAL REGIONAL	
	CAPITAL COMUNAL	0

USO TURISTICO ACTUAL CON RESTRICCIÓN

ESTADO DE CONSERVACION BUENA

DESCRIPCION GENERAL

Pozón artificial rodeado por un parque con vegetación nativa, con equipamiento para picnic y camping.

SERVICIO NACIONAL DE TURISMO

ATRATIVOS TURISTICOS 2012

CODIGO ATRACTIVO

REGION DE LA ARAUCANIA

R09328



NOMBRE DEL ATRACTIVO

PUERTO DOMÍNGUEZ

REGION

REGIÓN DE LA ARAUCANÍA

JERARQUIA

REGIONAL

PROVINCIA

CAUTÍN

CATEGORIA

FOLKLORE

DIRECCION

25 KM AL SUR DE CARAHUE

COMUNA

SAAVEDRA

TIPO DE ATRACTIVO

ARQUITECTURA POPULAR ESPONTÁNEA

LOCALIDAD O SECTOR

PUERTO DOMÍNGUEZ

TIPO DE PROPIEDAD

PÚBLICA

SUBTIPO DEL ATRACTIVO

PUEBLO

ESTACIONALIDAD DE USO

TODO EL AÑO

ADMINISTRACION

PÚBLICA

DOTACION SERVICIOS BASICOS

AGUA POTABLE, ELECTRICIDAD

LOCALIDAD URBANA MAS CERCANA

CARAHUE

DEMANDA TURISTICA

LOCAL, REGIONAL

TELEFONO INFORMACION

(45) 634042

DISTANCIA EN KMS	CAPITAL REGIONAL	82
	CAPITAL COMUNAL	32

USO TURISTICO ACTUAL

ESTADO DE CONSERVACION BUENA

DESCRIPCION GENERAL

Pequeña aldea conocida como 'el Jardín del Budi' como lo ha denominado su gente, está ubicado a orillas del Lago Budi. Cuenta con comercio establecido, estaciones de servicio, hostería y pensiones para atender a visitantes. Es centro de aprovisionamiento de las comunidades mapuches del sector. Aquí se realiza el trasbordo a Isla Huapi con servicios de una barcaza con salidas diarias.



SERVICIO NACIONAL DE TURISMO

ATRATIVOS TURISTICOS 2012

CODIGO ATRACTIVO

REGION DE LA ARAUCANIA

R09330



NOMBRE DEL ATRACTIVO

PLAYA LA CHASQUILLA

REGION

REGIÓN DE LA ARAUCANÍA

JERARQUIA

REGIONAL

PROVINCIA

CAUTÍN

CATEGORIA

SITIO NATURAL

DIRECCION

0,5 KM DE PUERTO DOMÍNGUEZ

COMUNA

SAAVEDRA

TIPO DE ATRACTIVO

COSTA

LOCALIDAD O SECTOR

PUERTO DOMÍNGUEZ

TIPO DE PROPIEDAD

PÚBLICA

SUBTIPO DEL ATRACTIVO

PLAYA O BALNEARIO

ESTACIONALIDAD DE USO

TODO EL AÑO

ADMINISTRACION

PÚBLICA

DOTACION SERVICIOS BASICOS

AGUA POTABLE, ELECTRICIDAD

LOCALIDAD URBANA MAS CERCANA

PUERTO DOMÍNGUEZ

DEMANDA TURISTICA

LOCAL, REGIONAL

TELEFONO INFORMACION

(45) 634042

DISTANCIA EN KMS	CAPITAL REGIONAL	83
	CAPITAL COMUNAL	33

USO TURISTICO ACTUAL

ESTADO DE CONSERVACION BUENA

DESCRIPCION GENERAL

Playa pequeña emplazada a orillas del lago Budi. Se ubica cercana a un camping equipado con sitios delimitados y baños. Cerca existe un cerro con abundante vegetación. Apta para playa, pesca, deportes, fotografía.



SERVICIO NACIONAL DE TURISMO

ATRATIVOS TURISTICOS 2012

CODIGO ATRACTIVO

REGION DE LA ARAUCANIA

R09331

NOMBRE DEL ATRACTIVO

MIRADOR BUDI

REGION

REGIÓN DE LA ARAUCANÍA

JERARQUIA

LOCAL

PROVINCIA

CAUTÍN

CATEGORIA

SITIO NATURAL

DIRECCION

2 KM AL SUR DE PUERTO DOMÍNGUEZ

TIPO DE ATRACTIVO

LUGAR DE OBSERVACIÓN DE FLORA Y FAUNA

LOCALIDAD O SECTOR

PUERTO DOMÍNGUEZ

TIPO DE PROPIEDAD

PÚBLICA

SUBTIPO DEL ATRACTIVO

LUGAR DE OBSERVACIÓN DE FLORA Y FAUNA

ESTACIONALIDAD DE USO

TODO EL AÑO

ADMINISTRACION

PÚBLICA

DOTACION SERVICIOS BASICOS

LOCALIDAD URBANA MAS CERCANA

PUERTO DOMÍNGUEZ

DEMANDA TURISTICA

LOCAL

TELEFONO INFORMACION

DISTANCIA EN KMS	CAPITAL REGIONAL	85
	CAPITAL COMUNAL	0

USO TURISTICO ACTUAL

ESTADO DE CONSERVACION BUENA

DESCRIPCION GENERAL

Permite observar en gran plenitud al lago Budi, se localiza a un costado del camino y desde este se observa con facilidad una gran cantidad de avifauna, en la que predominan las especies de cisne de cuello negro.

SERVICIO NACIONAL DE TURISMO

ATRATIVOS TURISTICOS 2012

CODIGO ATRACTIVO

REGION DE LA ARAUCANIA

R09336



NOMBRE DEL ATRACTIVO

VILLA GARCÍA

REGION

REGIÓN DE LA ARAUCANÍA

JERARQUIA

REGIONAL

PROVINCIA

CAUTÍN

CATEGORIA

FOLKLORE

DIRECCION

10 KM AL NORESTE DE CUNCO

COMUNA

CUNCO

TIPO DE ATRACTIVO

ARQUITECTURA POPULAR ESPONTÁNEA

LOCALIDAD O SECTOR

VILLA GARCÍA

TIPO DE PROPIEDAD

PÚBLICA

SUBTIPO DEL ATRACTIVO

PUEBLO

ESTACIONALIDAD DE USO

TODO EL AÑO

ADMINISTRACION

PÚBLICA

DOTACION SERVICIOS BASICOS

AGUA POTABLE, ELECTRICIDAD

LOCALIDAD URBANA MAS CERCANA

CUNCO

DEMANDA TURISTICA

LOCAL, REGIONAL

TELEFONO INFORMACION

(45) 573028

DISTANCIA EN KMS	CAPITAL REGIONAL	69
	CAPITAL COMUNAL	10

USO TURISTICO ACTUAL CON RESTRICCIÓN

ESTADO DE CONSERVACION BUENA

DESCRIPCION GENERAL

Pueblo pintoresco fundado por el Padre Bernabe de Lucerna en la década del 1960. Residen familias campesinas dedicadas a labores agrícolas y ganaderas. Llama la atención su arquitectura de marcada influencia bárbara donde destaca su iglesia.



SERVICIO NACIONAL DE TURISMO

ATRATIVOS TURISTICOS 2012

CODIGO ATRACTIVO

REGION DE LA ARAUCANIA

R09337

NOMBRE DEL ATRACTIVO

TERMAS DE HUECHELEPUN

REGION

REGIÓN DE LA ARAUCANÍA

JERARQUIA

REGIONAL

PROVINCIA

CAUTÍN

CATEGORIA

SITIO NATURAL

DIRECCION

A 27 KM AL SUROESTE DE MELIPEUCO

TIPO DE ATRACTIVO

TERMAS

COMUNA

MELIPEUCO

LOCALIDAD O SECTOR

CAREN

TIPO DE PROPIEDAD

PRIVADA

SUBTIPO DEL ATRACTIVO

FUENTE O CENTRO TERMAL

ESTACIONALIDAD DE USO

DICIEMBRE A MARZO

ADMINISTRACION

PRIVADA

DOTACION SERVICIOS BASICOS

SIN SERVICIOS

LOCALIDAD URBANA MAS CERCANA

MELIPEUCO

DEMANDA TURISTICA

LOCAL, REGIONAL

TELEFONO INFORMACION

(45) 581001

DISTANCIA EN KMS	CAPITAL REGIONAL	119
	CAPITAL COMUNAL	27

USO TURISTICO ACTUAL CON RESTRICCIÓN

ESTADO DE CONSERVACION BUENA

DESCRIPCION GENERAL

Rodeadas de vegetación autóctona y aguas frías para beber. Acceso en temporada estival, en vehículo de doble tracción.



SERVICIO NACIONAL DE TURISMO

ATRATIVOS TURISTICOS 2012

CODIGO ATRACTIVO

REGION DE LA ARAUCANIA

R09338

NOMBRE DEL ATRACTIVO

INA LAFKEN RUKA

REGION

REGIÓN DE LA ARAUCANÍA

JERARQUIA

REGIONAL

PROVINCIA

CAUTÍN

CATEGORIA

FOLKLORE

DIRECCION

24 KM AL SUR DE PUERTO SAAVEDRA

TIPO DE ATRACTIVO

GRUPO ÉTNICO

COMUNA

SAAVEDRA

LOCALIDAD O SECTOR

PUAUCHO

TIPO DE PROPIEDAD

PRIVADA

SUBTIPO DEL ATRACTIVO

GRUPO ÉTNICO

ESTACIONALIDAD DE USO

TODO EL AÑO

ADMINISTRACION

PRIVADA

DOTACION SERVICIOS BASICOS

LOCALIDAD URBANA MAS CERCANA

PUERTO SAAVEDRA

DEMANDA TURISTICA

LOCAL, REGIONAL

TELEFONO INFORMACION

DISTANCIA EN KMS	CAPITAL REGIONAL	107
	CAPITAL COMUNAL	2

USO TURISTICO ACTUAL CON RESTRICCIÓN

ESTADO DE CONSERVACION BUENA

DESCRIPCION GENERAL

Centro turístico dedicado a la promoción y conocimiento de la cultura mapuche. Venta de artesanías, sitios para camping, paseos en bote, relatos culturales.



SERVICIO NACIONAL DE TURISMO

ATRATIVOS TURISTICOS 2012

CODIGO ATRACTIVO

REGION DE LA ARAUCANIA

R09339



NOMBRE DEL ATRACTIVO

PLAYA PUAUCHO

REGION

REGIÓN DE LA ARAUCANÍA

JERARQUIA

REGIONAL

PROVINCIA

CAUTÍN

CATEGORIA

SITIO NATURAL

DIRECCION

22 KM AL SUR DE PUERTO SAAVEDRA

TIPO DE ATRACTIVO

COSTA

COMUNA

SAAVEDRA

LOCALIDAD O SECTOR

PUAUCHO

TIPO DE PROPIEDAD

PÚBLICA

SUBTIPO DEL ATRACTIVO

PLAYA O BALNEARIO

ESTACIONALIDAD DE USO

TODO EL AÑO

ADMINISTRACION

PÚBLICA

DOTACION SERVICIOS BASICOS

SIN SERVICIOS

LOCALIDAD URBANA MAS CERCANA

PUERTO SAAVEDRA

DEMANDA TURISTICA

LOCAL, REGIONAL

TELEFONO INFORMACION

(45) 634042

DISTANCIA	CAPITAL REGIONAL	107
EN KMS	CAPITAL COMUNAL	22

USO TURISTICO ACTUAL CON RESTRICCIÓN

ESTADO DE CONSERVACION BUENA

DESCRIPCION GENERAL

Localizada en el extremo sur de la comuna de Saavedra, la playa Puaucho es apetecida por los amantes de la pesca del lenguado. Extensas playas y dunas son el lugar ideal para desconectarse de la civilización, y adentrarse en el fascinante mundo de la pesca de orilla. Durante la época de verano se realiza el campeonato de pesca de orilla.

SERVICIO NACIONAL DE TURISMO

ATRATIVOS TURISTICOS 2012

CODIGO ATRACTIVO

REGION DE LA ARAUCANIA

R09341



NOMBRE DEL ATRACTIVO

MUSEO ANTROPOLÓGICO DE CUNCO

REGION

REGIÓN DE LA ARAUCANÍA

JERARQUIA

LOCAL

PROVINCIA

CAUTÍN

CATEGORIA

MUSEO O MANIFESTACIÓN CULTURAL

DIRECCION

SANTA MARIA S/N FRENTE HOSPITAL

COMUNA

CUNCO

TIPO DE ATRACTIVO

MUSEO

LOCALIDAD O SECTOR

CUNCO

TIPO DE PROPIEDAD

PÚBLICA

SUBTIPO DEL ATRACTIVO

MUSEO

ESTACIONALIDAD DE USO

TODO EL AÑO

ADMINISTRACION

PÚBLICA

DOTACION SERVICIOS BASICOS

AGUA POTABLE, ELECTRICIDAD

LOCALIDAD URBANA MAS CERCANA

CUNCO

DEMANDA TURISTICA

LOCAL

TELEFONO INFORMACION

(45) 573028

DISTANCIA EN KMS	CAPITAL REGIONAL	59
	CAPITAL COMUNAL	0

USO TURISTICO ACTUAL

ESTADO DE CONSERVACION BUENA

DESCRIPCION GENERAL

Éste cuenta con tres ambientes de exhibición: historia colonial, arqueología y etnografía. Exhibe valiosas fotografías de los fundadores de la ciudad, como Gregorio Urrutia, Carlos Hettich y el Padre Leovigildo. También están presentes algunos utensilios de cocina, platería mapuche y piezas de alfarería. En los exteriores del museo se ha construido además una ruka tradicional mapuche para mostrar a los visitantes los materiales que se usaban en la construcción de éstas.



SERVICIO NACIONAL DE TURISMO

ATRATIVOS TURISTICOS 2012

CODIGO ATRACTIVO

REGION DE LA ARAUCANIA

R09343

NOMBRE DEL ATRACTIVO

MIRADOR LITORAL

REGION

REGIÓN DE LA ARAUCANÍA

JERARQUIA

LOCAL

PROVINCIA

CAUTÍN

CATEGORIA

SITIO NATURAL

DIRECCION

COMUNA

TEODORO SCHMIDT

TIPO DE ATRACTIVO

COSTA

LOCALIDAD O SECTOR

MALALHUE

TIPO DE PROPIEDAD

PÚBLICA

SUBTIPO DEL ATRACTIVO

ACANTILADO

ESTACIONALIDAD DE USO

TODO EL AÑO

ADMINISTRACION

PÚBLICA

DOTACION SERVICIOS BASICOS

LOCALIDAD URBANA MAS CERCANA

DEMANDA TURISTICA

LOCAL

TELEFONO INFORMACION

DISTANCIA EN KMS	CAPITAL REGIONAL	
	CAPITAL COMUNAL	

USO TURISTICO ACTUAL CON RESTRICCIÓN

ESTADO DE CONSERVACION BUENA

DESCRIPCION GENERAL

Zona alta de un acantilado, permite la observación de una vasta zona litoral. Apta para observación de avifauna, caminatas y fotografía.

SERVICIO NACIONAL DE TURISMO

ATRATIVOS TURISTICOS 2012

CODIGO ATRACTIVO

REGION DE LA ARAUCANIA

R09350



NOMBRE DEL ATRACTIVO

LOS LAURELES

REGION

REGIÓN DE LA ARAUCANÍA

JERARQUIA

LOCAL

PROVINCIA

CAUTÍN

CATEGORIA

FOLKLORE

DIRECCION

20 KM AL SUROESTE DE CUNCO

COMUNA

CUNCO

TIPO DE ATRACTIVO

ARQUITECTURA POPULAR ESPONTÁNEA

LOCALIDAD O SECTOR

LOS LAURELES

TIPO DE PROPIEDAD

PÚBLICA

SUBTIPO DEL ATRACTIVO

PUEBLO

ESTACIONALIDAD DE USO

TODO EL AÑO

ADMINISTRACION

PÚBLICA

DOTACION SERVICIOS BASICOS

LOCALIDAD URBANA MAS CERCANA

CUNCO

DEMANDA TURISTICA

LOCAL

TELEFONO INFORMACION

DISTANCIA EN KMS	CAPITAL REGIONAL	79
	CAPITAL COMUNAL	20

USO TURISTICO ACTUAL

ESTADO DE CONSERVACION BUENA

DESCRIPCION GENERAL

Pueblo pintoresco, con fuerte inspiración campesina, se ubica camino al centro turístico Trailanqui.

SERVICIO NACIONAL DE TURISMO

ATRATIVOS TURISTICOS 2012

CODIGO ATRACTIVO

REGION DE LA ARAUCANIA

R09352



NOMBRE DEL ATRACTIVO

NEVADOS DEL SOLLIPULLI

REGION

REGIÓN DE LA ARAUCANÍA

JERARQUIA

NACIONAL

PROVINCIA

CAUTÍN

CATEGORIA

SITIO NATURAL

DIRECCION

A 27 KM AL SURESTE DE MELIPEUCO

COMUNA

MELIPEUCO

TIPO DE ATRACTIVO

MONTAÑA

LOCALIDAD O SECTOR

CONGUILLIO

TIPO DE PROPIEDAD

PÚBLICA

SUBTIPO DEL ATRACTIVO

ÁREA NEVADA O CAMPO DE HIELO

ESTACIONALIDAD DE USO

TODO EL AÑO

ADMINISTRACION

PRIVADA

DOTACION SERVICIOS BASICOS

AGUA POTABLE, ELECTRICIDAD

LOCALIDAD URBANA MAS CERCANA

MELIPEUCO

DEMANDA TURISTICA

LOCAL, REGIONAL, NACIONAL

TELEFONO INFORMACION

(45) 276000

DISTANCIA EN KMS	CAPITAL REGIONAL	119
	CAPITAL COMUNAL	27

USO TURISTICO ACTUAL CON RESTRICCIÓN

ESTADO DE CONSERVACION BUENA

DESCRIPCION GENERAL

Por el lado norte de la caldera volcánica descansa un Glaciar de 12.5 K2, desde aquí es posible ver el Volcán Llaima, el Tolhuaca y el Navidad por el norte, por el sur el Volcán Lanin y hacia Argentina se aprecia el lago Alumine.



SERVICIO NACIONAL DE TURISMO

ATRATIVOS TURISTICOS 2012

CODIGO ATRACTIVO

REGION DE LA ARAUCANIA

R09356

NOMBRE DEL ATRACTIVO

ARTESANOS DE CULTRUNES HUENTE GRANDE

REGION

REGIÓN DE LA ARAUCANÍA

JERARQUIA

REGIONAL

PROVINCIA

CAUTÍN

CATEGORIA

FOLKLORE

DIRECCION

COMUNA

FREIRE

TIPO DE ATRACTIVO

ARTESANÍA O ARTE

LOCALIDAD O SECTOR

QUETROCO

TIPO DE PROPIEDAD

PRIVADA

SUBTIPO DEL ATRACTIVO

CUEROS Y PIELES

ESTACIONALIDAD DE USO

TODO EL AÑO

ADMINISTRACION

PRIVADA

DOTACION SERVICIOS BASICOS

SIN SERVICIOS

LOCALIDAD URBANA MAS CERCANA

FREIRE

DEMANDA TURISTICA

LOCAL, REGIONAL

TELEFONO INFORMACION

(45) 990221

DISTANCIA EN KMS	CAPITAL REGIONAL	47
	CAPITAL COMUNAL	17

USO TURISTICO POTENCIAL

ESTADO DE CONSERVACION BUENA

DESCRIPCION GENERAL


SERVICIO NACIONAL DE TURISMO

ATRATIVOS TURISTICOS 2012

CODIGO ATRACTIVO

REGION DE LA ARAUCANIA

R09359



NOMBRE DEL ATRACTIVO

RÍO ALLIPEN EN CUNCO

REGION

REGIÓN DE LA ARAUCANÍA

JERARQUIA

REGIONAL

PROVINCIA

CAUTÍN

CATEGORIA

SITIO NATURAL

DIRECCION

10 KM DE CUNCO

COMUNA

CUNCO

TIPO DE ATRACTIVO

RÍO O ESTERO

LOCALIDAD O SECTOR

LOS LAURELES

TIPO DE PROPIEDAD

PÚBLICA

SUBTIPO DEL ATRACTIVO

RÍO O ESTERO

ESTACIONALIDAD DE USO

TODO EL AÑO

ADMINISTRACION

PÚBLICA

DOTACION SERVICIOS BASICOS

SIN SERVICIOS

LOCALIDAD URBANA MAS CERCANA

CUNCO

DEMANDA TURISTICA

LOCAL, REGIONAL

TELEFONO INFORMACION

(45) 573028

DISTANCIA EN KMS	CAPITAL REGIONAL	69
	CAPITAL COMUNAL	10

USO TURISTICO ACTUAL

ESTADO DE CONSERVACION BUENA

DESCRIPCION GENERAL

Se forma al oriente de Melipeuco, recogiendo las aguas que se producen entre la cordillera de Melo y los Nevados de Sollipulli. Su longitud alcanza los 108 km. aproximadamente. La flora está presentada por coigues, robles y diversos matorrales y arbustos. No presenta muchos lugares aptos para bañarse, es ideal para la pesca deportiva y rafting.



SERVICIO NACIONAL DE TURISMO

ATRATIVOS TURISTICOS 2012

CODIGO ATRACTIVO

REGION DE LA ARAUCANIA

R09360



NOMBRE DEL ATRACTIVO

LAGUNA PUYEHUE

REGION

REGIÓN DE LA ARAUCANÍA

JERARQUIA

REGIONAL

PROVINCIA

CAUTÍN

CATEGORIA

SITIO NATURAL

DIRECCION

7,8 KM DE HUALPIN

COMUNA

TEODORO SCHMIDT

TIPO DE ATRACTIVO

LAGO, LAGUNA O HUMEDAL

LOCALIDAD O SECTOR

PUYEHUE

TIPO DE PROPIEDAD

PÚBLICA

SUBTIPO DEL ATRACTIVO

LAGO, LAGUNA O HUMEDAL

ESTACIONALIDAD DE USO

TODO EL AÑO

ADMINISTRACION

PÚBLICA

DOTACION SERVICIOS BASICOS

AGUA POTABLE, ELECTRICIDAD

LOCALIDAD URBANA MAS CERCANA

HUALPIN

DEMANDA TURISTICA

LOCAL, REGIONAL

TELEFONO INFORMACION

(45) 918663

DISTANCIA EN KMS	CAPITAL REGIONAL	94
	CAPITAL COMUNAL	23

USO TURISTICO POTENCIAL

ESTADO DE CONSERVACION BUENA

DESCRIPCION GENERAL

Laguna costera de amplia extensión con desembocadura al mar en su extremo norte, presenta vegetación arbustiva y pastizales, se puede observar una rica y variada fauna autóctona especialmente de aves.



SERVICIO NACIONAL DE TURISMO

ATRATIVOS TURISTICOS 2012

CODIGO ATRACTIVO

REGION DE LA ARAUCANIA

R09361



NOMBRE DEL ATRACTIVO
PLAYA PUERTO PUMA

REGION
REGIÓN DE LA ARAUCANÍA

JERARQUIA
REGIONAL

PROVINCIA
CAUTÍN

CATEGORIA
SITIO NATURAL

DIRECCION

TIPO DE ATRACTIVO
COSTA

COMUNA
CUNCO

SUBTIPO DEL ATRACTIVO
PLAYA O BALNEARIO

LOCALIDAD O SECTOR
LAGO COLICO

TIPO DE PROPIEDAD
PÚBLICA

ADMINISTRACION
PÚBLICA

DEMANDA TURISTICA
LOCAL, REGIONAL

ESTACIONALIDAD DE USO
ENERO A MARZO, NOVIEMBRE Y DICIEMBRE

LOCALIDAD URBANA MAS CERCANA
CUNCO

DOTACION SERVICIOS BASICOS
AGUA POTABLE, ELECTRICIDAD

DISTANCIA EN KMS	CAPITAL REGIONAL	73
	CAPITAL COMUNAL	14

TELEFONO INFORMACION
(45) 573028

ESTADO DE CONSERVACION BUENA

USO TURISTICO ACTUAL

DESCRIPCION GENERAL

Playa ubicada en hermoso entorno natural del lago Colico, posee un embarcadero e instalaciones. Apto para natación, deportes acuáticos, recreación, fotografía, picnic.

ATRATIVOS TURISTICOS 2012

CODIGO ATRACTIVO

REGION DE LA ARAUCANIA

R09362



NOMBRE DEL ATRACTIVO

LAGO COLICO

REGION

REGIÓN DE LA ARAUCANÍA

JERARQUIA

REGIONAL

PROVINCIA

CAUTÍN

CATEGORIA

SITIO NATURAL

DIRECCION

14 KM DE CUNCO

COMUNA

CUNCO

TIPO DE ATRACTIVO

LAGO, LAGUNA O HUMEDAL

LOCALIDAD O SECTOR

COLICO

TIPO DE PROPIEDAD

PÚBLICA

SUBTIPO DEL ATRACTIVO

LAGO, LAGUNA O HUMEDAL

ESTACIONALIDAD DE USO

TODO EL AÑO

ADMINISTRACION

PÚBLICA

DOTACION SERVICIOS BASICOS

SIN SERVICIOS

LOCALIDAD URBANA MAS CERCANA

CUNCO

DEMANDA TURISTICA

LOCAL, REGIONAL

TELEFONO INFORMACION

(45) 573028

DISTANCIA EN KMS	CAPITAL REGIONAL	73
	CAPITAL COMUNAL	14

USO TURISTICO ACTUAL

ESTADO DE CONSERVACION BUENA

DESCRIPCION GENERAL

En el lago y sus alrededores se pueden realizar diversas actividades turísticas recreativas tales como el picnic, la pesca deportiva y otros deportes náuticos. El principal alimentador del lago es el río Trafampulli que desemboca en él por el lado oeste. Las riberas del lago son irregulares con playas angostas y pedregosas. Las aguas del lago son de aspecto transparente y con temperaturas agradables para el baño. La fauna acuática del lago está compuesta por peces tales como la trucha, el ferrio, el arco iris y el pejerrey. Asimismo la flora de los alrededores del lago está compuesta por coigüe y roble, además de arbustos tales como notro, chilco, y quila.

SERVICIO NACIONAL DE TURISMO

ATRATIVOS TURISTICOS 2012

CODIGO ATRACTIVO

REGION DE LA ARAUCANIA

R09364



NOMBRE DEL ATRACTIVO

COIPUE

REGION

REGIÓN DE LA ARAUCANÍA

JERARQUIA

LOCAL

PROVINCIA

CAUTÍN

CATEGORIA

FOLKLORE

DIRECCION

22 KM AL SURESTE DE FREIRE

TIPO DE ATRACTIVO

ARQUITECTURA POPULAR ESPONTÁNEA

COMUNA

FREIRE

LOCALIDAD O SECTOR

COIPUE

TIPO DE PROPIEDAD

PÚBLICA

SUBTIPO DEL ATRACTIVO

PUEBLO

ESTACIONALIDAD DE USO

TODO EL AÑO

ADMINISTRACION

PÚBLICA

DOTACION SERVICIOS BASICOS

AGUA POTABLE, ELECTRICIDAD

LOCALIDAD URBANA MAS CERCANA

FREIRE

DEMANDA TURISTICA

LOCAL

TELEFONO INFORMACION

(45) 990221

DISTANCIA EN KMS	CAPITAL REGIONAL	52
	CAPITAL COMUNAL	22

USO TURISTICO POTENCIAL

ESTADO DE CONSERVACION BUENA

DESCRIPCION GENERAL

Villorrio emplazado a orillas del río TOLTÉN, de belleza singular, posee un balneario y una balsa que conecta ambas riveras del río.

SERVICIO NACIONAL DE TURISMO

ATRATIVOS TURISTICOS 2012

CODIGO ATRACTIVO

REGION DE LA ARAUCANIA

R09365



NOMBRE DEL ATRACTIVO

RÍO TOLTÉN, SECTOR COIPUE

REGION

REGIÓN DE LA ARAUCANÍA

JERARQUIA

LOCAL

PROVINCIA

CAUTÍN

CATEGORIA

SITIO NATURAL

DIRECCION

COMUNA

FREIRE

TIPO DE ATRACTIVO

RÍO O ESTERO

LOCALIDAD O SECTOR

COIPUE

TIPO DE PROPIEDAD

PÚBLICA

SUBTIPO DEL ATRACTIVO

RÍO O ESTERO

ESTACIONALIDAD DE USO

TODO EL AÑO

ADMINISTRACION

PÚBLICA

DOTACION SERVICIOS BASICOS

SIN SERVICIOS

LOCALIDAD URBANA MAS CERCANA

FREIRE

DEMANDA TURISTICA

LOCAL

TELEFONO INFORMACION

(45) 990221

DISTANCIA EN KMS	CAPITAL REGIONAL	50
	CAPITAL COMUNAL	20

USO TURISTICO ACTUAL CON RESTRICCIÓN

ESTADO DE CONSERVACION BUENA

DESCRIPCION GENERAL

Sector del río TOLTÉN con un ancho de 50 mt. rodeado de vegetación. Zona apta para el baño y la pesca. Puede ser atravesado a través de una balsa de madera de tiro manual que conecta las comunas de Freire y PITRUFQUÉN por la ruta a Villarrica.

SERVICIO NACIONAL DE TURISMO

ATRATIVOS TURISTICOS 2012

CODIGO ATRACTIVO

REGION DE LA ARAUCANIA

R09367



NOMBRE DEL ATRACTIVO

RÍO BLANCO

REGION

REGIÓN DE LA ARAUCANÍA

JERARQUIA

REGIONAL

PROVINCIA

CAUTÍN

CATEGORIA

SITIO NATURAL

DIRECCION

COMUNA

CUNCO

TIPO DE ATRACTIVO

RÍO O ESTERO

LOCALIDAD O SECTOR

RÍO BLANCO

TIPO DE PROPIEDAD

PÚBLICA

SUBTIPO DEL ATRACTIVO

RÍO O ESTERO

ESTACIONALIDAD DE USO

TODO EL AÑO

ADMINISTRACION

PÚBLICA

DOTACION SERVICIOS BASICOS

AGUA POTABLE, ELECTRICIDAD

LOCALIDAD URBANA MAS CERCANA

DEMANDA TURISTICA

LOCAL, REGIONAL

TELEFONO INFORMACION

(45) 573028

DISTANCIA EN KMS	CAPITAL REGIONAL	120
	CAPITAL COMUNAL	61

USO TURISTICO ACTUAL

ESTADO DE CONSERVACION BUENA

DESCRIPCION GENERAL

El mayor afluente del Lago Caburgua es el Río Blanco.

ATRATIVOS TURISTICOS 2012

CODIGO ATRACTIVO

REGION DE LA ARAUCANIA

R09370



NOMBRE DEL ATRACTIVO

PISCINA NATURAL RÍO DONGUIL

REGION

REGIÓN DE LA ARAUCANÍA

JERARQUIA

REGIONAL

PROVINCIA

CAUTÍN

CATEGORIA

SITIO NATURAL

DIRECCION

ANDRÉS BELLO S/N

COMUNA

GORBEA

TIPO DE ATRACTIVO

RÍO O ESTERO

LOCALIDAD O SECTOR

GORBEA

TIPO DE PROPIEDAD

PÚBLICA

SUBTIPO DEL ATRACTIVO

RÍO O ESTERO

ESTACIONALIDAD DE USO

ENERO A MARZO, NOVIEMBRE Y DICIEMBRE

ADMINISTRACION

PÚBLICA

DOTACION SERVICIOS BASICOS

AGUA POTABLE, ELECTRICIDAD

LOCALIDAD URBANA MAS CERCANA

GORBEA

DEMANDA TURISTICA

LOCAL, REGIONAL

TELEFONO INFORMACION

(45) 201900

DISTANCIA EN KMS	CAPITAL REGIONAL	43
	CAPITAL COMUNAL	0

USO TURISTICO ACTUAL

ESTADO DE CONSERVACION BUENA

DESCRIPCION GENERAL

Ubicada al costado occidental de la ciudad, se llega a la piscina por las calles principales de Gorbea. Tiene una superficie de 3 hectáreas y está rodeada de un atractivo panorama escénico. Cuenta con algunas instalaciones para uso público, como baños químicos, mesones y kiosco de ventas. La profundidad del agua es variada, permitiendo actividades para todo tipo de público.

ATRATIVOS TURISTICOS 2012

CODIGO ATRACTIVO

REGION DE LA ARAUCANIA

R09371



NOMBRE DEL ATRACTIVO

REPRODUCCIONES ARQUEOLÓGICAS
MAPUCHES

REGION

REGIÓN DE LA ARAUCANÍA

JERARQUIA

REGIONAL

PROVINCIA

CAUTÍN

CATEGORIA

FOLKLORE

DIRECCION

OHIGGINS 475, GORBEA

COMUNA

GORBEA

TIPO DE ATRACTIVO

ARTESANÍA O ARTE

LOCALIDAD O SECTOR

GORBEA

TIPO DE PROPIEDAD

PRIVADA

SUBTIPO DEL ATRACTIVO

ALFARERÍA

ESTACIONALIDAD DE USO

TODO EL AÑO

ADMINISTRACION

PRIVADA

DOTACION SERVICIOS BASICOS

AGUA POTABLE, ELECTRICIDAD

LOCALIDAD URBANA MAS CERCANA

GORBEA

DEMANDA TURISTICA

LOCAL, REGIONAL

TELEFONO INFORMACION

(45) 491146

DISTANCIA EN KMS	CAPITAL REGIONAL	43
	CAPITAL COMUNAL	0

USO TURISTICO ACTUAL CON RESTRICCIÓN

ESTADO DE CONSERVACION BUENA

DESCRIPCION GENERAL

La familia San Martín reproduce aquellas formas cerámicas prehispanas tan ancestrales como la pitrén, con unos 1200 años de antigüedad. Sus reproducciones son una recopilación realizada en más de 12 museos del país conformando una colección de 124 trabajos. La labor de rescate cultural y difusión va más allá de las reproducciones, ya que desarrollan talleres de alfarería devolviendo las técnicas ancestrales a liceos, colegios y comunidades mapuche.



SERVICIO NACIONAL DE TURISMO

ATRATIVOS TURISTICOS 2012

CODIGO ATRACTIVO

REGION DE LA ARAUCANIA

R09372

NOMBRE DEL ATRACTIVO

TALLER DE ARTESANÍA EN MADERA

REGION

REGIÓN DE LA ARAUCANÍA

JERARQUIA

LOCAL

PROVINCIA

CAUTÍN

CATEGORIA

FOLKLORE

DIRECCION

CAMILO HENRÍQUEZ 401, GORBEA

COMUNA

GORBEA

TIPO DE ATRACTIVO

ARTESANÍA O ARTE

LOCALIDAD O SECTOR

GORBEA

TIPO DE PROPIEDAD

PRIVADA

SUBTIPO DEL ATRACTIVO

MADERAS

ESTACIONALIDAD DE USO

TODO EL AÑO

ADMINISTRACION

PRIVADA

DOTACION SERVICIOS BASICOS

AGUA POTABLE, ELECTRICIDAD

LOCALIDAD URBANA MAS CERCANA

GORBEA

DEMANDA TURISTICA

LOCAL

TELEFONO INFORMACION

(45) 491216

DISTANCIA EN KMS	CAPITAL REGIONAL	43
	CAPITAL COMUNAL	0

USO TURISTICO ACTUAL

ESTADO DE CONSERVACION BUENA

DESCRIPCION GENERAL

Artesano en madera, elabora utensilios utilitarios, tornería y todo tipo de artesanía, como cuadros de cocina, bandejas, portavasos, candados de adorno. Trabaja hace 31 años.

SERVICIO NACIONAL DE TURISMO

ATRATIVOS TURISTICOS 2012

CODIGO ATRACTIVO

REGION DE LA ARAUCANIA

R09377



NOMBRE DEL ATRACTIVO

PLAYA PORMA

REGION

REGIÓN DE LA ARAUCANÍA

JERARQUIA

LOCAL

PROVINCIA

CAUTÍN

CATEGORIA

SITIO NATURAL

DIRECCION

A 8 KM AL OESTE DE HUALPIN

TIPO DE ATRACTIVO

COSTA

COMUNA

TEODORO SCHMIDT

LOCALIDAD O SECTOR

PLAYA PORMA

TIPO DE PROPIEDAD

PÚBLICA

SUBTIPO DEL ATRACTIVO

PLAYA O BALNEARIO

ESTACIONALIDAD DE USO

DICIEMBRE A MARZO

ADMINISTRACION

PÚBLICA

DOTACION SERVICIOS BASICOS

SIN SERVICIOS

LOCALIDAD URBANA MAS CERCANA

HUALPIN

DEMANDA TURISTICA

LOCAL

TELEFONO INFORMACION

(45) 664057

DISTANCIA EN KMS	CAPITAL REGIONAL	93
	CAPITAL COMUNAL	22

USO TURISTICO ACTUAL CON RESTRICCIÓN

ESTADO DE CONSERVACION BUENA

DESCRIPCION GENERAL

Es un playa de gran extensión de arenas oscuras y suaves. Sólo se puede acceder en verano.

SERVICIO NACIONAL DE TURISMO

ATRATIVOS TURISTICOS 2012

CODIGO ATRACTIVO

REGION DE LA ARAUCANIA

R09379



NOMBRE DEL ATRACTIVO

SALTO DONGUIL

REGION

REGIÓN DE LA ARAUCANÍA

JERARQUIA

REGIONAL

PROVINCIA

CAUTÍN

CATEGORIA

SITIO NATURAL

DIRECCION

COMUNA

GORBEA

TIPO DE ATRACTIVO

CAÍDA DE AGUA

LOCALIDAD O SECTOR

GORBEA

TIPO DE PROPIEDAD

PÚBLICA

SUBTIPO DEL ATRACTIVO

CAÍDA DE AGUA

ESTACIONALIDAD DE USO

TODO EL AÑO

ADMINISTRACION

PÚBLICA

DOTACION SERVICIOS BASICOS

AGUA POTABLE, ELECTRICIDAD

LOCALIDAD URBANA MAS CERCANA

GORBEA

DEMANDA TURISTICA

LOCAL, REGIONAL

TELEFONO INFORMACION

(45) 201900

DISTANCIA EN KMS	CAPITAL REGIONAL	43
	CAPITAL COMUNAL	0

USO TURISTICO POTENCIAL

ESTADO DE CONSERVACION BUENA

DESCRIPCION GENERAL

Amplio salto con una caída de 4 mts. El río tiene unos 30 mts de ancho. Rodeado por vegetación nativa dominando los tonos de verde. En los pozones que se forman se pueden realizar actividades acuáticas, picnic, deportivas y recreativas.



SERVICIO NACIONAL DE TURISMO

ATRATIVOS TURISTICOS 2012

CODIGO ATRACTIVO

REGION DE LA ARAUCANIA

R09380



NOMBRE DEL ATRACTIVO

LAGUNA ANGELINA

REGION

REGIÓN DE LA ARAUCANÍA

JERARQUIA

NACIONAL

PROVINCIA

CAUTÍN

CATEGORIA

SITIO NATURAL

DIRECCION

COMUNA

CUNCO

TIPO DE ATRACTIVO

LAGO, LAGUNA O HUMEDAL

LOCALIDAD O SECTOR

PARQUE NACIONAL HUERQUEHUE

TIPO DE PROPIEDAD

PÚBLICA

SUBTIPO DEL ATRACTIVO

LAGO, LAGUNA O HUMEDAL

ESTACIONALIDAD DE USO

TODO EL AÑO

ADMINISTRACION

PÚBLICA

DOTACION SERVICIOS BASICOS

LOCALIDAD URBANA MAS CERCANA

DEMANDA TURISTICA

LOCAL, REGIONAL, NACIONAL

TELEFONO INFORMACION

DISTANCIA EN KMS	CAPITAL REGIONAL
	CAPITAL COMUNAL

USO TURISTICO ACTUAL

ESTADO DE CONSERVACION BUENA

DESCRIPCION GENERAL

Laguna enclavada en los faldeos del cerro Lolle, rodeada por vegetación nativa densa, donde se distinguen especies: coigue, ñirre, mañío, entre otros, con abundante fauna destacando la presencia del zorro Culpeo.



SERVICIO NACIONAL DE TURISMO

ATRATIVOS TURISTICOS 2012

CODIGO ATRACTIVO

REGION DE LA ARAUCANIA

R09381

NOMBRE DEL ATRACTIVO

LAGUNA PEULE

REGION

REGIÓN DE LA ARAUCANÍA

JERARQUIA

REGIONAL

PROVINCIA

CAUTÍN

CATEGORIA

SITIO NATURAL

DIRECCION

COMUNA

TEODORO SCHMIDT

TIPO DE ATRACTIVO

LAGO, LAGUNA O HUMEDAL

LOCALIDAD O SECTOR

PEULE

TIPO DE PROPIEDAD

PÚBLICA

SUBTIPO DEL ATRACTIVO

LAGO, LAGUNA O HUMEDAL

ESTACIONALIDAD DE USO

TODO EL AÑO

ADMINISTRACION

PÚBLICA

DOTACION SERVICIOS BASICOS

AGUA POTABLE, ELECTRICIDAD

LOCALIDAD URBANA MAS CERCANA

NUEVA TOLTÉN

DEMANDA TURISTICA

LOCAL, REGIONAL

TELEFONO INFORMACION

(45) 664057

DISTANCIA	CAPITAL REGIONAL	98
EN KMS	CAPITAL COMUNAL	27

USO TURISTICO ACTUAL

ESTADO DE CONSERVACION BUENA

DESCRIPCION GENERAL

Laguna que une Hualpin con Nueva TOLTÉN muy cerca del río TOLTÉN, de relieve plano y rodeada de vegetación. Posee un pequeño muelle. Acceso restringido. Apto para la observación de aves y pesca.

SERVICIO NACIONAL DE TURISMO

ATRATIVOS TURISTICOS 2012

CODIGO ATRACTIVO

REGION DE LA ARAUCANIA

R09382



NOMBRE DEL ATRACTIVO

RÍO TOLTÉN EN TOLTÉN

REGION

REGIÓN DE LA ARAUCANÍA

JERARQUIA

REGIONAL

PROVINCIA

CAUTÍN

CATEGORIA

SITIO NATURAL

DIRECCION

COMUNA

TOLTÉN

TIPO DE ATRACTIVO

RÍO O ESTERO

LOCALIDAD O SECTOR

TOLTÉN

TIPO DE PROPIEDAD

PÚBLICA

SUBTIPO DEL ATRACTIVO

RÍO O ESTERO

ESTACIONALIDAD DE USO

TODO EL AÑO

ADMINISTRACION

PÚBLICA

DOTACION SERVICIOS BASICOS

AGUA POTABLE, ELECTRICIDAD

LOCALIDAD URBANA MAS CERCANA

NUEVA TOLTÉN

DEMANDA TURISTICA

LOCAL, REGIONAL

TELEFONO INFORMACION

(45) 918663

DISTANCIA EN KMS	CAPITAL REGIONAL	97
	CAPITAL COMUNAL	3

USO TURISTICO ACTUAL

ESTADO DE CONSERVACION BUENA

DESCRIPCION GENERAL

Una de los ríos mas importantes de la región, en este sector posee un ancho de 80 mts, rodeado de vegetación nativa, se produce el contraste entre el agua y la vegetación. Apto actividades de pesca, botes, fotografía.

SERVICIO NACIONAL DE TURISMO

ATRATIVOS TURISTICOS 2012

CODIGO ATRACTIVO

REGION DE LA ARAUCANIA

R09387



NOMBRE DEL ATRACTIVO

LAGUNA PEHUEN

REGION

REGIÓN DE LA ARAUCANÍA

JERARQUIA

NACIONAL

PROVINCIA

CAUTÍN

CATEGORIA

SITIO NATURAL

DIRECCION

COMUNA

PUCÓN

TIPO DE ATRACTIVO

LAGO, LAGUNA O HUMEDAL

LOCALIDAD O SECTOR

RÍO BLANCO

TIPO DE PROPIEDAD

PÚBLICA

SUBTIPO DEL ATRACTIVO

LAGO, LAGUNA O HUMEDAL

ESTACIONALIDAD DE USO

ENERO A MARZO Y SEPTIEMBRE A DICIEMBRE

ADMINISTRACION

PÚBLICA

DOTACION SERVICIOS BASICOS

LOCALIDAD URBANA MAS CERCANA

DEMANDA TURISTICA

LOCAL, REGIONAL, NACIONAL

TELEFONO INFORMACION

DISTANCIA EN KMS CAPITAL REGIONAL
 CAPITAL COMUNAL

USO TURISTICO ACTUAL

ESTADO DE CONSERVACION BUENA

DESCRIPCION GENERAL

Laguna enclavada en un sector de lomajes suavemente ondulado con densa vegetación nativa. Se distinguen especies como coigüe y ñirre entre las más dominantes y abundante fauna entre la que destaca el zorro, el pato de anteojos y la atractiva presencia del arácnido tarántula pollito que se observa preferentemente en verano y que es inofensiva para el hombre. Forma parte del sendero Los Huerquenes.



SERVICIO NACIONAL DE TURISMO

ATRATIVOS TURISTICOS 2012

CODIGO ATRACTIVO

REGION DE LA ARAUCANIA

R09388



NOMBRE DEL ATRACTIVO

LAGO VERDE

REGION

REGIÓN DE LA ARAUCANÍA

JERARQUIA

NACIONAL

PROVINCIA

CAUTÍN

CATEGORIA

SITIO NATURAL

DIRECCION

COMUNA

PUCÓN

TIPO DE ATRACTIVO

LAGO, LAGUNA O HUMEDAL

LOCALIDAD O SECTOR

PARQUE NACIONAL HUERQUEHUE

TIPO DE PROPIEDAD

PÚBLICA

SUBTIPO DEL ATRACTIVO

LAGO, LAGUNA O HUMEDAL

ESTACIONALIDAD DE USO

TODO EL AÑO

ADMINISTRACION

PÚBLICA

DOTACION SERVICIOS BASICOS

AGUA POTABLE, ELECTRICIDAD

LOCALIDAD URBANA MAS CERCANA

PUCÓN

DEMANDA TURISTICA

LOCAL, REGIONAL, NACIONAL

TELEFONO INFORMACION

(45) 443781

DISTANCIA EN KMS	CAPITAL REGIONAL	150
	CAPITAL COMUNAL	40

USO TURISTICO ACTUAL

ESTADO DE CONSERVACION BUENA

DESCRIPCION GENERAL

Lago de forma alargada enclavado entre los lagos Toro y Chico, rodeado de exuberante vegetación nativa, además de avifauna. Actividades de senderismo, fotografía, ecoturismo, observación de flora y fauna.

SERVICIO NACIONAL DE TURISMO

ATRATIVOS TURISTICOS 2012

CODIGO ATRACTIVO

REGION DE LA ARAUCANIA

R09391



NOMBRE DEL ATRACTIVO

PLAYA FILULAFQUEN

REGION

REGIÓN DE LA ARAUCANÍA

JERARQUIA

LOCAL

PROVINCIA

CAUTÍN

CATEGORIA

SITIO NATURAL

DIRECCION

COMUNA

TEODORO SCHMIDT

TIPO DE ATRACTIVO

COSTA

LOCALIDAD O SECTOR

FILULAFQUEN

TIPO DE PROPIEDAD

PÚBLICA

SUBTIPO DEL ATRACTIVO

PLAYA O BALNEARIO

ESTACIONALIDAD DE USO

TODO EL AÑO

ADMINISTRACION

PÚBLICA

DOTACION SERVICIOS BASICOS

LOCALIDAD URBANA MAS CERCANA

DEMANDA TURISTICA

LOCAL

TELEFONO INFORMACION

DISTANCIA EN KMS	CAPITAL REGIONAL
	CAPITAL COMUNAL

USO TURISTICO ACTUAL

ESTADO DE CONSERVACION BUENA

DESCRIPCION GENERAL

Playa de gran extensión la cual presenta dunas de considerable tamaño, estas se encuentran cubiertas de vegetación herbácea. Sector apto para la pesca de orilla, particularmente lenguados y róbalos.

SERVICIO NACIONAL DE TURISMO

ATRATIVOS TURISTICOS 2012

CODIGO ATRACTIVO

REGION DE LA ARAUCANIA

R09392



NOMBRE DEL ATRACTIVO

CERRO ARAUCANO

REGION

REGIÓN DE LA ARAUCANÍA

JERARQUIA

NACIONAL

PROVINCIA

CAUTÍN

CATEGORIA

SITIO NATURAL

DIRECCION

COMUNA

PUCÓN

TIPO DE ATRACTIVO

MONTAÑA

LOCALIDAD O SECTOR

PARQUE NACIONAL HUERQUEHUE

TIPO DE PROPIEDAD

PÚBLICA

SUBTIPO DEL ATRACTIVO

CERRO

ESTACIONALIDAD DE USO

ENERO A MARZO Y SEPTIEMBRE A DICIEMBRE

ADMINISTRACION

PÚBLICA

DOTACION SERVICIOS BASICOS

SIN SERVICIOS

LOCALIDAD URBANA MAS CERCANA

PUCÓN

DEMANDA TURISTICA

LOCAL, REGIONAL, NACIONAL

TELEFONO INFORMACION

(45) 443781

DISTANCIA EN KMS	CAPITAL REGIONAL	150
	CAPITAL COMUNAL	40

USO TURISTICO ACTUAL

ESTADO DE CONSERVACION BUENA

DESCRIPCION GENERAL

Cerro de 1881 m de altura, inserto en el Parque Nacional Huerquehue, ubicado al noreste del Lago Tinquilco, se accede a él por el sendero que conduce hacia las lagunas Verde, Toro y Chica, sus laderas son escarpadas cubiertas con árboles nativos como coihue.

SERVICIO NACIONAL DE TURISMO

ATRATIVOS TURISTICOS 2012

CODIGO ATRACTIVO

REGION DE LA ARAUCANIA

R09394



NOMBRE DEL ATRACTIVO

LAGO TORO

REGION

REGIÓN DE LA ARAUCANÍA

JERARQUIA

NACIONAL

PROVINCIA

CAUTÍN

CATEGORIA

SITIO NATURAL

DIRECCION

COMUNA

PUCÓN

TIPO DE ATRACTIVO

LAGO, LAGUNA O HUMEDAL

LOCALIDAD O SECTOR

PARQUE NACIONAL HUERQUEHUE

TIPO DE PROPIEDAD

PÚBLICA

SUBTIPO DEL ATRACTIVO

LAGO, LAGUNA O HUMEDAL

ESTACIONALIDAD DE USO

TODO EL AÑO

ADMINISTRACION

PÚBLICA

DOTACION SERVICIOS BASICOS

AGUA POTABLE, ELECTRICIDAD

LOCALIDAD URBANA MAS CERCANA

PUCÓN

DEMANDA TURISTICA

LOCAL, REGIONAL, NACIONAL

TELEFONO INFORMACION

(45) 443781

DISTANCIA EN KMS	CAPITAL REGIONAL	150
	CAPITAL COMUNAL	40

USO TURISTICO ACTUAL

ESTADO DE CONSERVACION BUENA

DESCRIPCION GENERAL

El Lago Toro se encuentra ubicado dentro del Parque Nacional Huerquehue. Este hermoso lago es uno más de la gran cantidad de lagos y lagunas de este parque y uno de los más conocidos junto al Lago Verde y Lago Chico.

SERVICIO NACIONAL DE TURISMO

ATRATIVOS TURISTICOS 2012

CODIGO ATRACTIVO

REGION DE LA ARAUCANIA

R09395



NOMBRE DEL ATRACTIVO

LAGO CHICO

REGION

REGIÓN DE LA ARAUCANÍA

JERARQUIA

NACIONAL

PROVINCIA

CAUTÍN

CATEGORIA

SITIO NATURAL

DIRECCION

COMUNA

PUCÓN

TIPO DE ATRACTIVO

LAGO, LAGUNA O HUMEDAL

LOCALIDAD O SECTOR

PARQUE NACIONAL HUERQUEHUE

TIPO DE PROPIEDAD

PÚBLICA

SUBTIPO DEL ATRACTIVO

LAGO, LAGUNA O HUMEDAL

ESTACIONALIDAD DE USO

TODO EL AÑO

ADMINISTRACION

PÚBLICA

DOTACION SERVICIOS BASICOS

AGUA POTABLE, ELECTRICIDAD

LOCALIDAD URBANA MAS CERCANA

PUCÓN

DEMANDA TURISTICA

LOCAL, REGIONAL, NACIONAL

TELEFONO INFORMACION

(45) 443781

DISTANCIA EN KMS	CAPITAL REGIONAL	150
	CAPITAL COMUNAL	40

USO TURISTICO ACTUAL

ESTADO DE CONSERVACION BUENA

DESCRIPCION GENERAL

Aguas cristalinas y rodeados por imponentes araucarias de 500 a 1.000 años de antigüedad. Se ubica dentro del Parque Nacional Huerquehue.



SERVICIO NACIONAL DE TURISMO

ATRATIVOS TURISTICOS 2012

CODIGO ATRACTIVO

REGION DE LA ARAUCANIA

R09396

NOMBRE DEL ATRACTIVO

LAGUNA CLARA

REGION

REGIÓN DE LA ARAUCANÍA

JERARQUIA

NACIONAL

PROVINCIA

CAUTÍN

CATEGORIA

SITIO NATURAL

DIRECCION

COMUNA

PUCÓN

TIPO DE ATRACTIVO

LAGO, LAGUNA O HUMEDAL

LOCALIDAD O SECTOR

PARQUE NACIONAL HUERQUEHUE

TIPO DE PROPIEDAD

PÚBLICA

SUBTIPO DEL ATRACTIVO

LAGO, LAGUNA O HUMEDAL

ESTACIONALIDAD DE USO

TODO EL AÑO

ADMINISTRACION

PÚBLICA

DOTACION SERVICIOS BASICOS

LOCALIDAD URBANA MAS CERCANA

PUCÓN

DEMANDA TURISTICA

LOCAL, REGIONAL, NACIONAL

TELEFONO INFORMACION

DISTANCIA EN KMS	CAPITAL REGIONAL	150
	CAPITAL COMUNAL	40

USO TURISTICO ACTUAL

ESTADO DE CONSERVACION BUENA

DESCRIPCION GENERAL

Enclavada al este del lago Chico, en un sector de topografía suavemente ondulada, se encuentra rodeado por abundante y variada vegetación nativa, pudiendo distinguir las especies: tepa, palo santo, ñirre.



SERVICIO NACIONAL DE TURISMO

ATRATIVOS TURISTICOS 2012

CODIGO ATRACTIVO

REGION DE LA ARAUCANIA

R09397

NOMBRE DEL ATRACTIVO

LAGUNA LAS MERCEDES

REGION

REGIÓN DE LA ARAUCANÍA

JERARQUIA

NACIONAL

PROVINCIA

CAUTÍN

CATEGORIA

SITIO NATURAL

DIRECCION

COMUNA

PUCÓN

TIPO DE ATRACTIVO

LAGO, LAGUNA O HUMEDAL

LOCALIDAD O SECTOR

RÍO BLANCO

TIPO DE PROPIEDAD

PÚBLICA

SUBTIPO DEL ATRACTIVO

LAGO, LAGUNA O HUMEDAL

ESTACIONALIDAD DE USO

ENERO A MARZO Y NOVIEMBRE A DICIEMBRE

ADMINISTRACION

PÚBLICA

DOTACION SERVICIOS BASICOS

LOCALIDAD URBANA MAS CERCANA

DEMANDA TURISTICA

LOCAL, REGIONAL, NACIONAL

TELEFONO INFORMACION

DISTANCIA EN KMS CAPITAL REGIONAL
CAPITAL COMUNAL

USO TURISTICO ACTUAL

ESTADO DE CONSERVACION BUENA

DESCRIPCION GENERAL

Laguna enclavada entre cordones montañosos, con vegetación nativa densa, donde se distinguen especies como: ñirre, coigue, lenga y raulí, entre otros y con una rica y variada fauna.

SERVICIO NACIONAL DE TURISMO

ATRATIVOS TURISTICOS 2012

CODIGO ATRACTIVO

REGION DE LA ARAUCANIA

R09399



NOMBRE DEL ATRACTIVO

SENDERO AUTOGUIADO ÑIRRICO

REGION

REGIÓN DE LA ARAUCANÍA

JERARQUIA

NACIONAL

PROVINCIA

CAUTÍN

CATEGORIA

SITIO NATURAL

DIRECCION

COMUNA

PUCÓN

TIPO DE ATRACTIVO

CAMINO PINTORESCO

LOCALIDAD O SECTOR

PARQUE NACIONAL HUERQUEHUE

TIPO DE PROPIEDAD

PÚBLICA

SUBTIPO DEL ATRACTIVO

CAMINO PINTORESCO

ESTACIONALIDAD DE USO

ENERO A MARZO Y NOVIEMBRE A DICIEMBRE

ADMINISTRACION

PÚBLICA

DOTACION SERVICIOS BASICOS

LOCALIDAD URBANA MAS CERCANA

DEMANDA TURISTICA

LOCAL, REGIONAL, NACIONAL

TELEFONO INFORMACION

DISTANCIA EN KMS	CAPITAL REGIONAL	150
	CAPITAL COMUNAL	40

USO TURISTICO ACTUAL

ESTADO DE CONSERVACION BUENA

DESCRIPCION GENERAL

Longitud: 700 mts. Es un sendero de corto recorrido, en cuyo trayecto podemos encontrar estaciones interpretativas que describen la vida del bosque y la formación de lagos altoandinos con su fauna asociada que habita el Lago Tinquilco y sus riberas.

SERVICIO NACIONAL DE TURISMO

ATRATIVOS TURISTICOS 2012

CODIGO ATRACTIVO

REGION DE LA ARAUCANIA

R09404



NOMBRE DEL ATRACTIVO

SENDERO LOS LAGOS

REGION

REGIÓN DE LA ARAUCANÍA

JERARQUIA

NACIONAL

PROVINCIA

CAUTÍN

CATEGORIA

SITIO NATURAL

DIRECCION

COMUNA

PUCÓN

TIPO DE ATRACTIVO

CAMINO PINTORESCO

LOCALIDAD O SECTOR

PARQUE NACIONAL HUERQUEHUE

TIPO DE PROPIEDAD

PÚBLICA

SUBTIPO DEL ATRACTIVO

CAMINO PINTORESCO

ESTACIONALIDAD DE USO

ENERO A MARZO Y NOVIEMBRE A DICIEMBRE

ADMINISTRACION

PÚBLICA

DOTACION SERVICIOS BASICOS

LOCALIDAD URBANA MAS CERCANA

DEMANDA TURISTICA

LOCAL, REGIONAL, NACIONAL

TELEFONO INFORMACION

DISTANCIA EN KMS	CAPITAL REGIONAL	150
	CAPITAL COMUNAL	40

150

40

USO TURISTICO ACTUAL

ESTADO DE CONSERVACION BUENA

DESCRIPCION GENERAL

Longitud: 8,8 km., de dificultad media. Su recorrido lo llevará a través de bosques de Mañío, Coigue y Araucaria con hermosas vistas y saltos de agua, que es la antesala de los lagos Chico, Verde, Toro, Huerquehue Y Los Patos, insertos en un paisaje de Lengas y Araucarias.

SERVICIO NACIONAL DE TURISMO

ATRATIVOS TURISTICOS 2012

CODIGO ATRACTIVO

REGION DE LA ARAUCANIA

R09405



NOMBRE DEL ATRACTIVO

SENDERO QUINCHOL

REGION

REGIÓN DE LA ARAUCANÍA

JERARQUIA

NACIONAL

PROVINCIA

CAUTÍN

CATEGORIA

SITIO NATURAL

DIRECCION

COMUNA

PUCÓN

TIPO DE ATRACTIVO

CAMINO PINTORESCO

LOCALIDAD O SECTOR

PARQUE NACIONAL HUERQUEHUE

TIPO DE PROPIEDAD

PÚBLICA

SUBTIPO DEL ATRACTIVO

CAMINO PINTORESCO

ESTACIONALIDAD DE USO

ENERO A MARZO Y SEPTIEMBRE A DICIEMBRE

ADMINISTRACION

PÚBLICA

DOTACION SERVICIOS BASICOS

LOCALIDAD URBANA MAS CERCANA

DEMANDA TURISTICA

LOCAL, REGIONAL, NACIONAL

TELEFONO INFORMACION

DISTANCIA EN KMS	CAPITAL REGIONAL	150
	CAPITAL COMUNAL	40

USO TURISTICO ACTUAL CON RESTRICCIÓN

ESTADO DE CONSERVACION BUENA

DESCRIPCION GENERAL

Longitud de 5 km. De dificultad media y con desplazamiento lento, es apto para personas jóvenes. La ruta es a través del bosque, terminando en una pradera de coirón, rodeado por imponentes y centenarias Araucarias. Presenta miradores naturales hacia los volcanes Villarrica, Lanín, Quinquilil y Choshuenco.



SERVICIO NACIONAL DE TURISMO

ATRATIVOS TURISTICOS 2012

CODIGO ATRACTIVO

REGION DE LA ARAUCANIA

R09407

NOMBRE DEL ATRACTIVO

PLAYA LOS BOLDOS

REGION

REGIÓN DE LA ARAUCANÍA

JERARQUIA

LOCAL

PROVINCIA

CAUTÍN

CATEGORIA

SITIO NATURAL

DIRECCION

5 KM AL SUROESTE DE NUEVA TOLTÉN

TIPO DE ATRACTIVO

COSTA

COMUNA

TOLTÉN

LOCALIDAD O SECTOR

PLAYA LOS BOLDOS

TIPO DE PROPIEDAD

PÚBLICA

SUBTIPO DEL ATRACTIVO

PLAYA O BALNEARIO

ESTACIONALIDAD DE USO

TODO EL AÑO

ADMINISTRACION

PÚBLICA

DOTACION SERVICIOS BASICOS

AGUA POTABLE, ELECTRICIDAD

LOCALIDAD URBANA MAS CERCANA

NUEVA TOLTÉN

DEMANDA TURISTICA

LOCAL

TELEFONO INFORMACION

(45) 918663

DISTANCIA	CAPITAL REGIONAL	99
EN KMS	CAPITAL COMUNAL	5

USO TURISTICO ACTUAL

ESTADO DE CONSERVACION BUENA

DESCRIPCION GENERAL

A orillas del río TOLTÉN. Playa extensa de arenas finas, de unos 300 metros aproximadamente, la que se caracteriza por presentar pequeños bosquetes de boldo, además, el río en este sector es de baja profundidad y de suave corriente.

SERVICIO NACIONAL DE TURISMO

ATRATIVOS TURISTICOS 2012

CODIGO ATRACTIVO

REGION DE LA ARAUCANIA

R09409



NOMBRE DEL ATRACTIVO

CEMENTERIO DE TOLTÉN VIEJO

REGION

REGIÓN DE LA ARAUCANÍA

JERARQUIA

LOCAL

PROVINCIA

CAUTÍN

CATEGORIA

MUSEO O MANIFESTACIÓN CULTURAL

DIRECCION

6 KM AL SUROESTE DE NUEVA TOLTÉN

COMUNA

TOLTÉN

TIPO DE ATRACTIVO

LUGAR HISTÓRICO

LOCALIDAD O SECTOR

TOLTÉN VIEJO

TIPO DE PROPIEDAD

PÚBLICA

SUBTIPO DEL ATRACTIVO

LUGAR HISTÓRICO

ESTACIONALIDAD DE USO

TODO EL AÑO

ADMINISTRACION

PÚBLICA

LOCALIDAD URBANA MAS CERCANA

NUEVA TOLTÉN

DEMANDA TURISTICA

LOCAL

DOTACION SERVICIOS BASICOS

AGUA POTABLE, ELECTRICIDAD

TELEFONO INFORMACION

(45) 918663

DISTANCIA	CAPITAL REGIONAL	100
EN KMS	CAPITAL COMUNAL	6

USO TURISTICO POTENCIAL

ESTADO DE CONSERVACION REGULAR

DESCRIPCION GENERAL

Cementerio Local del Antiguo Pueblo de Toltén. El cementerio se ubica adyacente a la ribera oriente del río Toltén; es la única obra edificada que se conserva como testimonio del antiguo pueblo. En él no existen mausoleos, destacándose, sin embargo, algunas tumbas de cemento e incluso de mármol. En la actualidad presenta un alto grado de abandono; la vegetación silvestre ha ido cubriendo parte de las tumbas, en especial las que se encuentran a nivel del suelo y la acción del río ha destruido parte de él.

SERVICIO NACIONAL DE TURISMO

ATRATIVOS TURISTICOS 2012

CODIGO ATRACTIVO

REGION DE LA ARAUCANIA

R09410



NOMBRE DEL ATRACTIVO

LAGUNA TINQUILCO

REGION

REGIÓN DE LA ARAUCANÍA

JERARQUIA

NACIONAL

PROVINCIA

CAUTÍN

CATEGORIA

SITIO NATURAL

DIRECCION

30 KM AL NORESTE DE PUCÓN

COMUNA

PUCÓN

TIPO DE ATRACTIVO

LAGO, LAGUNA O HUMEDAL

LOCALIDAD O SECTOR

LOS LAGOS

TIPO DE PROPIEDAD

PÚBLICA

SUBTIPO DEL ATRACTIVO

LAGO, LAGUNA O HUMEDAL

ESTACIONALIDAD DE USO

TODO EL AÑO

ADMINISTRACION

PÚBLICA

DOTACION SERVICIOS BASICOS

AGUA POTABLE, ELECTRICIDAD

LOCALIDAD URBANA MAS CERCANA

PUCÓN

DEMANDA TURISTICA

LOCAL, REGIONAL, NACIONAL

TELEFONO INFORMACION

(45) 443781

DISTANCIA	CAPITAL REGIONAL	145
EN KMS	CAPITAL COMUNAL	30

USO TURISTICO ACTUAL

ESTADO DE CONSERVACION BUENA

DESCRIPCION GENERAL

Se ofrece arriendo de botes y es especial para la pesca.

SERVICIO NACIONAL DE TURISMO

ATRATIVOS TURISTICOS 2012

CODIGO ATRACTIVO

REGION DE LA ARAUCANIA

R09411



NOMBRE DEL ATRACTIVO

TOLTÉN VIEJO

REGION

REGIÓN DE LA ARAUCANÍA

JERARQUIA

REGIONAL

PROVINCIA

CAUTÍN

CATEGORIA

FOLKLORE

DIRECCION

10 KM DE NUEVA TOLTÉN

COMUNA

TOLTÉN

TIPO DE ATRACTIVO

ARQUITECTURA POPULAR ESPONTÁNEA

LOCALIDAD O SECTOR

TOLTÉN VIEJO

TIPO DE PROPIEDAD

PÚBLICA

SUBTIPO DEL ATRACTIVO

PUEBLO

ESTACIONALIDAD DE USO

TODO EL AÑO

ADMINISTRACION

PÚBLICA

DOTACION SERVICIOS BASICOS

AGUA POTABLE, ELECTRICIDAD

LOCALIDAD URBANA MAS CERCANA

NUEVA TOLTÉN

DEMANDA TURISTICA

LOCAL, REGIONAL

TELEFONO INFORMACION

(45) 918663

DISTANCIA EN KMS	CAPITAL REGIONAL	104
	CAPITAL COMUNAL	10

USO TURISTICO POTENCIAL

ESTADO DE CONSERVACION BUENA

DESCRIPCION GENERAL

Antiguo emplazamiento de la ciudad de TOLTÉN, destruido por el terremoto y maremoto de 1960, hoy quedan algunos vestigios de esta catástrofe en recuerdo a las víctimas del maremoto.



SERVICIO NACIONAL DE TURISMO

ATRATIVOS TURISTICOS 2012

CODIGO ATRACTIVO

REGION DE LA ARAUCANIA

R09415

NOMBRE DEL ATRACTIVO

LAGUNA PATAGUA

REGION

REGIÓN DE LA ARAUCANÍA

JERARQUIA

LOCAL

PROVINCIA

CAUTÍN

CATEGORIA

SITIO NATURAL

DIRECCION

COMUNA

TOLTÉN

TIPO DE ATRACTIVO

LAGO, LAGUNA O HUMEDAL

LOCALIDAD O SECTOR

TOLTÉN VIEJO

TIPO DE PROPIEDAD

PÚBLICA

SUBTIPO DEL ATRACTIVO

LAGO, LAGUNA O HUMEDAL

ESTACIONALIDAD DE USO

TODO EL AÑO

ADMINISTRACION

PÚBLICA

DOTACION SERVICIOS BASICOS

AGUA POTABLE, ELECTRICIDAD

LOCALIDAD URBANA MAS CERCANA

NUEVA TOLTÉN

DEMANDA TURISTICA

LOCAL

TELEFONO INFORMACION

(45) 918663

DISTANCIA EN KMS	CAPITAL REGIONAL	100
	CAPITAL COMUNAL	6

USO TURISTICO ACTUAL

ESTADO DE CONSERVACION BUENA

DESCRIPCION GENERAL

Laguna ubicada en el antiguo emplazamiento de TOLTÉN, con relieve plano, presenta vegetación propia de áreas de humedales, ciperal, totora y juncal.

SERVICIO NACIONAL DE TURISMO

ATRATIVOS TURISTICOS 2012

CODIGO ATRACTIVO

REGION DE LA ARAUCANIA

R09416



NOMBRE DEL ATRACTIVO

LAGO CABURGUA

REGION

REGIÓN DE LA ARAUCANÍA

JERARQUIA

NACIONAL

PROVINCIA

CAUTÍN

CATEGORIA

SITIO NATURAL

DIRECCION

22 KM AL ESTE DE PUCÓN

COMUNA

PUCÓN

TIPO DE ATRACTIVO

LAGO, LAGUNA O HUMEDAL

LOCALIDAD O SECTOR

CABURGUA

TIPO DE PROPIEDAD

PÚBLICA

SUBTIPO DEL ATRACTIVO

LAGO, LAGUNA O HUMEDAL

ESTACIONALIDAD DE USO

TODO EL AÑO

ADMINISTRACION

PÚBLICA

DOTACION SERVICIOS BASICOS

AGUA POTABLE, ELECTRICIDAD

LOCALIDAD URBANA MAS CERCANA

PUCÓN

DEMANDA TURISTICA

LOCAL, REGIONAL, NACIONAL

TELEFONO INFORMACION

(45) 293003

DISTANCIA EN KMS	CAPITAL REGIONAL	135
	CAPITAL COMUNAL	22

USO TURISTICO ACTUAL

ESTADO DE CONSERVACION BUENA

DESCRIPCION GENERAL

Con 53 kilómetros cuadrados de superficie, el atractivo posee cálidas aguas y un hermoso escenario natural de fondo, en donde sobresalen el Volcán Villarrica y una frondosa vegetación. Su origen es volcánico y sus playas cuentan con aguas claras y apacibles. En sus cercanías se encuentran las pozas de agua denominadas Ojos del Caburgua.

SERVICIO NACIONAL DE TURISMO

ATRATIVOS TURISTICOS 2012

CODIGO ATRACTIVO

REGION DE LA ARAUCANIA

R09417



NOMBRE DEL ATRACTIVO

LAGUNA LAS RANAS O AGUAS VERDES

REGION

REGIÓN DE LA ARAUCANÍA

JERARQUIA

LOCAL

PROVINCIA

CAUTÍN

CATEGORIA

SITIO NATURAL

DIRECCION

COMUNA

VILLARRICA

TIPO DE ATRACTIVO

LAGO, LAGUNA O HUMEDAL

LOCALIDAD O SECTOR

LONCOTRARO

TIPO DE PROPIEDAD

PÚBLICA

SUBTIPO DEL ATRACTIVO

LAGO, LAGUNA O HUMEDAL

ESTACIONALIDAD DE USO

TODO EL AÑO

ADMINISTRACION

PÚBLICA

DOTACION SERVICIOS BASICOS

LOCALIDAD URBANA MAS CERCANA

DEMANDA TURISTICA

LOCAL

TELEFONO INFORMACION

DISTANCIA EN KMS	CAPITAL REGIONAL
	CAPITAL COMUNAL

USO TURISTICO ACTUAL

ESTADO DE CONSERVACION BUENA

DESCRIPCION GENERAL

La laguna de las Ranas, en uno de los volcanes extintos que rodea al lago Caburgua, y cuyo acceso principal se encuentra a 400 metros antes de llegar a Playa Negra. Durante el trayecto se puede apreciar el volcán Villarrica en toda su magnitud.

SERVICIO NACIONAL DE TURISMO

ATRATIVOS TURISTICOS 2012

CODIGO ATRACTIVO

REGION DE LA ARAUCANIA

R09418



NOMBRE DEL ATRACTIVO

PLAYA BLANCA

REGION

REGIÓN DE LA ARAUCANÍA

JERARQUIA

NACIONAL

PROVINCIA

CAUTÍN

CATEGORIA

SITIO NATURAL

DIRECCION

COMUNA

PUCÓN

TIPO DE ATRACTIVO

COSTA

LOCALIDAD O SECTOR

PAILLACO

TIPO DE PROPIEDAD

PÚBLICA

SUBTIPO DEL ATRACTIVO

PLAYA O BALNEARIO

ESTACIONALIDAD DE USO

ENERO A MARZO, NOVIEMBRE Y DICIEMBRE

ADMINISTRACION

PÚBLICA

DOTACION SERVICIOS BASICOS

AGUA POTABLE, ELECTRICIDAD

LOCALIDAD URBANA MAS CERCANA

CABURGUA

DEMANDA TURISTICA

LOCAL, REGIONAL, NACIONAL

TELEFONO INFORMACION

(45) 293003

DISTANCIA EN KMS	CAPITAL REGIONAL	138
	CAPITAL COMUNAL	28

USO TURISTICO POTENCIAL

ESTADO DE CONSERVACION BUENA

DESCRIPCION GENERAL

Playa de arenas blancas, el lago Caburgua en este sector posee aguas azul turquesa cristalinas, además en sus riberas presenta rocas de características volcánicas. Playa, deportes, fotografía, pesca.



SERVICIO NACIONAL DE TURISMO

ATRATIVOS TURISTICOS 2012

CODIGO ATRACTIVO

REGION DE LA ARAUCANIA

R09419

NOMBRE DEL ATRACTIVO

LAGUNA TROMEN

REGION

REGIÓN DE LA ARAUCANÍA

JERARQUIA

REGIONAL

PROVINCIA

CAUTÍN

CATEGORIA

SITIO NATURAL

DIRECCION

6 KM AL SUR DE TOLTÉN

TIPO DE ATRACTIVO

LAGO, LAGUNA O HUMEDAL

COMUNA

TOLTÉN

LOCALIDAD O SECTOR

TOLTÉN

TIPO DE PROPIEDAD

PÚBLICA

SUBTIPO DEL ATRACTIVO

LAGO, LAGUNA O HUMEDAL

ESTACIONALIDAD DE USO

TODO EL AÑO

ADMINISTRACION

PÚBLICA

DOTACION SERVICIOS BASICOS

AGUA POTABLE, ELECTRICIDAD

LOCALIDAD URBANA MAS CERCANA

NUEVA TOLTÉN

DEMANDA TURISTICA

LOCAL, REGIONAL

TELEFONO INFORMACION

(45) 918663

DISTANCIA EN KMS	CAPITAL REGIONAL	100
	CAPITAL COMUNAL	6

USO TURISTICO POTENCIAL

ESTADO DE CONSERVACION BUENA

DESCRIPCION GENERAL

SERVICIO NACIONAL DE TURISMO

ATRATIVOS TURISTICOS 2012

CODIGO ATRACTIVO

REGION DE LA ARAUCANIA

R09424



NOMBRE DEL ATRACTIVO

HUMEDALES DE TOLTÉN

REGION

REGIÓN DE LA ARAUCANÍA

JERARQUIA

REGIONAL

PROVINCIA

CAUTÍN

CATEGORIA

SITIO NATURAL

DIRECCION

7 KM DE TOLTÉN

TIPO DE ATRACTIVO

LAGO, LAGUNA O HUMEDAL

COMUNA

TOLTÉN

LOCALIDAD O SECTOR

TOLTÉN

TIPO DE PROPIEDAD

PÚBLICA

SUBTIPO DEL ATRACTIVO

LAGO, LAGUNA O HUMEDAL

ESTACIONALIDAD DE USO

TODO EL AÑO

ADMINISTRACION

PÚBLICA

DOTACION SERVICIOS BASICOS

AGUA POTABLE, ELECTRICIDAD

LOCALIDAD URBANA MAS CERCANA

NUEVA TOLTÉN

DEMANDA TURISTICA

LOCAL, REGIONAL

TELEFONO INFORMACION

(45) 918663

DISTANCIA EN KMS	CAPITAL REGIONAL	101
	CAPITAL COMUNAL	7

USO TURISTICO POTENCIAL

ESTADO DE CONSERVACION BUENA

DESCRIPCION GENERAL

Zona con abundante presencia de humedales, entre la que destacan juncales, totorales y ciperales, se emplaza a un costado del río Boldo y se extiende hacia el río Boroa. Apto para observación de flora y fauna.



SERVICIO NACIONAL DE TURISMO

ATRATIVOS TURISTICOS 2012

CODIGO ATRACTIVO

REGION DE LA ARAUCANIA

R09425



NOMBRE DEL ATRACTIVO

PLAYA NEGRA

REGION

REGIÓN DE LA ARAUCANÍA

JERARQUIA

NACIONAL

PROVINCIA

CAUTÍN

CATEGORIA

SITIO NATURAL

DIRECCION

A 25 KM DE PUCÓN

COMUNA

PUCÓN

TIPO DE ATRACTIVO

COSTA

LOCALIDAD O SECTOR

CABURGUA

TIPO DE PROPIEDAD

PÚBLICA

SUBTIPO DEL ATRACTIVO

PLAYA O BALNEARIO

ESTACIONALIDAD DE USO

ENERO A MARZO, NOVIEMBRE Y DICIEMBRE

ADMINISTRACION

PÚBLICA

DOTACION SERVICIOS BASICOS

AGUA POTABLE, ELECTRICIDAD

LOCALIDAD URBANA MAS CERCANA

PUCÓN

DEMANDA TURISTICA

LOCAL, REGIONAL, NACIONAL

TELEFONO INFORMACION

(45) 293003

DISTANCIA EN KMS	CAPITAL REGIONAL	135
	CAPITAL COMUNAL	25

USO TURISTICO ACTUAL

ESTADO DE CONSERVACION BUENA

DESCRIPCION GENERAL

Su arena es fina y su orilla es muy segura. En algunos tramos el fondo es un tanto lodoso sobre todo cuando su nivel está bajo producto de la falta de lluvias. Hacia un costado del playa se encuentran todo tipo de ofertas para deporte acuáticos como kayak, balsas, botes incluso pequeños catamaranes que en sus paseos entregan otro ángulo de su playa.



SERVICIO NACIONAL DE TURISMO

ATRATIVOS TURISTICOS 2012

CODIGO ATRACTIVO

REGION DE LA ARAUCANIA

R09426



NOMBRE DEL ATRACTIVO
RÍO BOROA

REGION
REGIÓN DE LA ARAUCANÍA

JERARQUIA
LOCAL

PROVINCIA
CAUTÍN

CATEGORIA
SITIO NATURAL

DIRECCION

TIPO DE ATRACTIVO
RÍO O ESTERO

COMUNA
TOLTÉN

SUBTIPO DEL ATRACTIVO
RÍO O ESTERO

LOCALIDAD O SECTOR
CHANQUIN

DOTACION SERVICIOS BASICOS
SIN SERVICIOS

ESTACIONALIDAD DE USO
TODO EL AÑO

TELEFONO INFORMACION
(45) 918663

LOCALIDAD URBANA MAS CERCANA
NUEVA TOLTÉN

DISTANCIA EN KMS	CAPITAL REGIONAL	101
	CAPITAL COMUNAL	7

TIPO DE PROPIEDAD
PÚBLICA

ADMINISTRACION
PÚBLICA

DEMANDA TURISTICA
LOCAL

USO TURISTICO ACTUAL

ESTADO DE CONSERVACION BUENA

DESCRIPCION GENERAL

En este río se puede encontrar flora y fauna variada - patos silvestres - cisnes - coipos - y pesca menor - En un tiempo sirvió de vía fluvial a colonos.

SERVICIO NACIONAL DE TURISMO

ATRATIVOS TURISTICOS 2012

CODIGO ATRACTIVO

REGION DE LA ARAUCANIA

R09428



NOMBRE DEL ATRACTIVO

CALETA LA BARRA

REGION

REGIÓN DE LA ARAUCANÍA

JERARQUIA

REGIONAL

PROVINCIA

CAUTÍN

CATEGORIA

SITIO NATURAL

DIRECCION

11,5 KM AL SUROESTE DE NUEVA TOLTÉN

COMUNA

TOLTÉN

TIPO DE ATRACTIVO

COSTA

LOCALIDAD O SECTOR

LA BARRA

TIPO DE PROPIEDAD

PÚBLICA

SUBTIPO DEL ATRACTIVO

BAHÍA O CALETA

ESTACIONALIDAD DE USO

TODO EL AÑO

ADMINISTRACION

PÚBLICA

DOTACION SERVICIOS BASICOS

AGUA POTABLE, ELECTRICIDAD

LOCALIDAD URBANA MAS CERCANA

NUEVA TOLTÉN

DEMANDA TURISTICA

LOCAL, REGIONAL

TELEFONO INFORMACION

(45) 918663

DISTANCIA EN KMS	CAPITAL REGIONAL	106
	CAPITAL COMUNAL	11,5

USO TURISTICO ACTUAL

ESTADO DE CONSERVACION BUENA

DESCRIPCION GENERAL

Es donde desemboca el río Toltén y es una caleta de pescadores artesanales.

SERVICIO NACIONAL DE TURISMO

ATRATIVOS TURISTICOS 2012

CODIGO ATRACTIVO

REGION DE LA ARAUCANIA

R09430



NOMBRE DEL ATRACTIVO

SALTO BELLAVISTA

REGION

REGIÓN DE LA ARAUCANÍA

JERARQUIA

REGIONAL

PROVINCIA

CAUTÍN

CATEGORIA

SITIO NATURAL

DIRECCION

COMUNA

PUCÓN

TIPO DE ATRACTIVO

CAÍDA DE AGUA

LOCALIDAD O SECTOR

CABURGUA

TIPO DE PROPIEDAD

PÚBLICA

SUBTIPO DEL ATRACTIVO

CAÍDA DE AGUA

ESTACIONALIDAD DE USO

TODO EL AÑO

ADMINISTRACION

PÚBLICA

DOTACION SERVICIOS BASICOS

SIN SERVICIOS

LOCALIDAD URBANA MAS CERCANA

DEMANDA TURISTICA

LOCAL, REGIONAL

TELEFONO INFORMACION

(45) 293003

DISTANCIA EN KMS	CAPITAL REGIONAL	128
	CAPITAL COMUNAL	18

USO TURISTICO ACTUAL

ESTADO DE CONSERVACION BUENA

DESCRIPCION GENERAL

Estas magníficas cascadas poseen senderos para llegar hasta los pozones cubiertos de una exuberante vegetación, que crece gracias a la humedad del ambiente.

SERVICIO NACIONAL DE TURISMO

ATRATIVOS TURISTICOS 2012

CODIGO ATRACTIVO

REGION DE LA ARAUCANIA

R09431



NOMBRE DEL ATRACTIVO

TERMAS DE QUIMEY-CO

REGION

REGIÓN DE LA ARAUCANÍA

JERARQUIA

REGIONAL

PROVINCIA

CAUTÍN

CATEGORIA

SITIO NATURAL

DIRECCION

30 KM AL NORESTE DE PUCÓN

COMUNA

PUCÓN

TIPO DE ATRACTIVO

TERMAS

LOCALIDAD O SECTOR

HUIFE

TIPO DE PROPIEDAD

PRIVADA

SUBTIPO DEL ATRACTIVO

FUENTE O CENTRO TERMAL

ESTACIONALIDAD DE USO

TODO EL AÑO

ADMINISTRACION

PRIVADA

DOTACION SERVICIOS BASICOS

AGUA POTABLE, ELECTRICIDAD

LOCALIDAD URBANA MAS CERCANA

PUCÓN

DEMANDA TURISTICA

LOCAL, REGIONAL

TELEFONO INFORMACION

98698003

DISTANCIA EN KMS	CAPITAL REGIONAL	140
	CAPITAL COMUNAL	30

USO TURISTICO ACTUAL

ESTADO DE CONSERVACION BUENA

DESCRIPCION GENERAL

Posee dos piscinas de aguas termales al aire libre. La temperatura de sus aguas fluctúa entre 40° y 60° C. Cuenta con una pequeña cafetería y ofrecen comida casera y hospedaje. Tiene áreas de camping habilitadas con baños y luz eléctrica.

SERVICIO NACIONAL DE TURISMO

ATRATIVOS TURISTICOS 2012

CODIGO ATRACTIVO

REGION DE LA ARAUCANIA

R09432



NOMBRE DEL ATRACTIVO

PLAYA BARRA DEL TOLTÉN

REGION

REGIÓN DE LA ARAUCANÍA

JERARQUIA

LOCAL

PROVINCIA

CAUTÍN

CATEGORIA

SITIO NATURAL

DIRECCION

A 13 KM. AL SUR DE NUEVA TOLTÉN

COMUNA

TOLTÉN

TIPO DE ATRACTIVO

COSTA

LOCALIDAD O SECTOR

LA BARRA

TIPO DE PROPIEDAD

PÚBLICA

SUBTIPO DEL ATRACTIVO

PLAYA O BALNEARIO

ESTACIONALIDAD DE USO

TODO EL AÑO

ADMINISTRACION

PÚBLICA

DOTACION SERVICIOS BASICOS

SIN SERVICIOS

LOCALIDAD URBANA MAS CERCANA

NUEVA TOLTÉN

DEMANDA TURISTICA

LOCAL

TELEFONO INFORMACION

(45) 918663

DISTANCIA EN KMS	CAPITAL REGIONAL	107
	CAPITAL COMUNAL	13

USO TURISTICO ACTUAL CON RESTRICCIÓN

ESTADO DE CONSERVACION BUENA

DESCRIPCION GENERAL

Tiene un largo de 1 km. y es un excelente acceso en verano.



SERVICIO NACIONAL DE TURISMO

ATRATIVOS TURISTICOS 2012

CODIGO ATRACTIVO

REGION DE LA ARAUCANIA

R09433



NOMBRE DEL ATRACTIVO
SALTO LOS COPIHUES

REGION
REGIÓN DE LA ARAUCANÍA

JERARQUIA
REGIONAL

PROVINCIA
CAUTÍN

CATEGORIA
SITIO NATURAL

DIRECCION

TIPO DE ATRACTIVO
CAÍDA DE AGUA

COMUNA
PUCÓN

SUBTIPO DEL ATRACTIVO
CAÍDA DE AGUA

LOCALIDAD O SECTOR
PAILLACO

DOTACION SERVICIOS BASICOS
SIN SERVICIOS

ESTACIONALIDAD DE USO
TODO EL AÑO

TELEFONO INFORMACION
(45) 293003

LOCALIDAD URBANA MAS CERCANA
PUCÓN

DISTANCIA EN KMS	CAPITAL REGIONAL	130
	CAPITAL COMUNAL	20

TIPO DE PROPIEDAD
PÚBLICA

ADMINISTRACION
PÚBLICA

DEMANDA TURISTICA
LOCAL, REGIONAL

USO TURISTICO ACTUAL

ESTADO DE CONSERVACION BUENA

DESCRIPCION GENERAL

Salto de una altura aprox. de 20 mt. Tipo cascada, se encuentra encausada a través de rocas volcánicas de tonos oscuros, rodeada de abundante vegetación nativa y un mirador.

SERVICIO NACIONAL DE TURISMO

ATRATIVOS TURISTICOS 2012

CODIGO ATRACTIVO

REGION DE LA ARAUCANIA

R09434



NOMBRE DEL ATRACTIVO

TERMAS LOS POZONES

REGION

REGIÓN DE LA ARAUCANÍA

JERARQUIA

REGIONAL

PROVINCIA

CAUTÍN

CATEGORIA

SITIO NATURAL

DIRECCION

36 KM DE PUCÓN

COMUNA

PUCÓN

TIPO DE ATRACTIVO

TERMAS

LOCALIDAD O SECTOR

QUELHUE

TIPO DE PROPIEDAD

PRIVADA

SUBTIPO DEL ATRACTIVO

FUENTE O CENTRO TERMAL

ESTACIONALIDAD DE USO

TODO EL AÑO

ADMINISTRACION

PRIVADA

DOTACION SERVICIOS BASICOS

AGUA POTABLE, ELECTRICIDAD

LOCALIDAD URBANA MAS CERCANA

PUCÓN

DEMANDA TURISTICA

LOCAL, REGIONAL

TELEFONO INFORMACION

(45) 1972350

DISTANCIA EN KMS	CAPITAL REGIONAL	146
	CAPITAL COMUNAL	36

USO TURISTICO ACTUAL

ESTADO DE CONSERVACION BUENA

DESCRIPCION GENERAL

Estas termas son famosas por sus pozones naturales fabricadas con rocas en un estilo rústico. Tiene 7 pozones de diferentes tamaños y temperaturas, variando entre los 30° y 42°C. El río Liucura corre junto a las termas, lo que hace posible cambiar de temperatura zambulléndose por unos minutos en el río.

SERVICIO NACIONAL DE TURISMO

ATRATIVOS TURISTICOS 2012

CODIGO ATRACTIVO

REGION DE LA ARAUCANIA

R09435



NOMBRE DEL ATRACTIVO

TERMAS DE HUIFE

REGION

REGIÓN DE LA ARAUCANÍA

JERARQUIA

INTERNACIONAL

PROVINCIA

CAUTÍN

CATEGORIA

SITIO NATURAL

DIRECCION

33 KM AL NORESTE DE PUCÓN

COMUNA

PUCÓN

TIPO DE ATRACTIVO

TERMAS

LOCALIDAD O SECTOR

QUELHUE

TIPO DE PROPIEDAD

PRIVADA

SUBTIPO DEL ATRACTIVO

FUENTE O CENTRO TERMAL

ESTACIONALIDAD DE USO

TODO EL AÑO

ADMINISTRACION

PRIVADA

DOTACION SERVICIOS BASICOS

AGUA POTABLE, ELECTRICIDAD

LOCALIDAD URBANA MAS CERCANA

PUCÓN

DEMANDA TURISTICA

LOCAL, REGIONAL, NACIONAL,
INTERNACIONAL

TELEFONO INFORMACION

(45) 441222

DISTANCIA EN KMS	CAPITAL REGIONAL	133
	CAPITAL COMUNAL	33

USO TURISTICO ACTUAL

ESTADO DE CONSERVACION BUENA

DESCRIPCION GENERAL

En pleno paisaje pre-cordillerano, las Termas del Huife, aprovechan una de las más llamativas atracciones naturales de este sector de la región: sus aguas termales. Gastronomía de primer nivel, un pequeño hotel y actividades al aire libre.



SERVICIO NACIONAL DE TURISMO

ATRATIVOS TURISTICOS 2012

CODIGO ATRACTIVO

REGION DE LA ARAUCANIA

R09436



NOMBRE DEL ATRACTIVO

SALTO LAS VERTIENTES

REGION

REGIÓN DE LA ARAUCANÍA

JERARQUIA

REGIONAL

PROVINCIA

CAUTÍN

CATEGORIA

SITIO NATURAL

DIRECCION

COMUNA

PUCÓN

TIPO DE ATRACTIVO

CAÍDA DE AGUA

LOCALIDAD O SECTOR

PAILLACO

TIPO DE PROPIEDAD

PÚBLICA

SUBTIPO DEL ATRACTIVO

CAÍDA DE AGUA

ESTACIONALIDAD DE USO

TODO EL AÑO

ADMINISTRACION

PÚBLICA

DOTACION SERVICIOS BASICOS

LOCALIDAD URBANA MAS CERCANA

CABURGUA

DEMANDA TURISTICA

LOCAL, REGIONAL

TELEFONO INFORMACION

DISTANCIA EN KMS	CAPITAL REGIONAL	130
	CAPITAL COMUNAL	20

USO TURISTICO ACTUAL

ESTADO DE CONSERVACION BUENA

DESCRIPCION GENERAL

Cae de una altura promedio de 30 metros y se encuentra encausado a través de roca de origen volcánico, rodeado de vegetación nativa del tipo avellano, dulce y coigue. Posee habilitado un sendero y mirador.

SERVICIO NACIONAL DE TURISMO

ATRATIVOS TURISTICOS 2012

CODIGO ATRACTIVO

REGION DE LA ARAUCANIA

R09437



NOMBRE DEL ATRACTIVO

OJOS DE CABURGUA O SALTOS DEL CAHUELLO

REGION

REGIÓN DE LA ARAUCANÍA

JERARQUIA

NACIONAL

PROVINCIA

CAUTÍN

CATEGORIA

SITIO NATURAL

DIRECCION

4 KM AL SUROESTE DEL LAGO CABURGUA

COMUNA

PUCÓN

TIPO DE ATRACTIVO

CAÍDA DE AGUA

LOCALIDAD O SECTOR

OJOS DEL CABURGUA

TIPO DE PROPIEDAD

PÚBLICA

SUBTIPO DEL ATRACTIVO

CAÍDA DE AGUA

ESTACIONALIDAD DE USO

TODO EL AÑO

ADMINISTRACION

PÚBLICA

DOTACION SERVICIOS BASICOS

AGUA POTABLE, ELECTRICIDAD

LOCALIDAD URBANA MAS CERCANA

PUCÓN

DEMANDA TURISTICA

LOCAL, REGIONAL, NACIONAL

TELEFONO INFORMACION

(45) 293003

DISTANCIA EN KMS	CAPITAL REGIONAL	130
	CAPITAL COMUNAL	20

USO TURISTICO ACTUAL

ESTADO DE CONSERVACION BUENA

DESCRIPCION GENERAL

Los Ojos del Caburgua son pozos de agua de gran belleza, producto de su color azul eléctrico. El agua de estos pozos proviene de un desagüe subterráneo desde el Lago Caburgua. Se puede acceder a los ojos tanto en vehículo como en bicicleta.

SERVICIO NACIONAL DE TURISMO

ATRATIVOS TURISTICOS 2012

CODIGO ATRACTIVO

REGION DE LA ARAUCANIA

R09438



NOMBRE DEL ATRACTIVO

LAGUNA AZUL DE CABURGUA

REGION

REGIÓN DE LA ARAUCANÍA

JERARQUIA

NACIONAL

PROVINCIA

CAUTÍN

CATEGORIA

SITIO NATURAL

DIRECCION

COMUNA

PUCÓN

TIPO DE ATRACTIVO

LAGO, LAGUNA O HUMEDAL

LOCALIDAD O SECTOR

OJOS DEL CABURGUA

TIPO DE PROPIEDAD

PÚBLICA

SUBTIPO DEL ATRACTIVO

LAGO, LAGUNA O HUMEDAL

ESTACIONALIDAD DE USO

TODO EL AÑO

ADMINISTRACION

PÚBLICA

DOTACION SERVICIOS BASICOS

AGUA POTABLE, ELECTRICIDAD

LOCALIDAD URBANA MAS CERCANA

CABURGUA

DEMANDA TURISTICA

LOCAL, REGIONAL, NACIONAL

TELEFONO INFORMACION

(45) 293003

DISTANCIA EN KMS	CAPITAL REGIONAL	130
	CAPITAL COMUNAL	20

USO TURISTICO ACTUAL

ESTADO DE CONSERVACION BUENA

DESCRIPCION GENERAL

La Laguna Azul es uno de los pozones interesantes de conocer, se trata de un pozón que supera los veinte metros de diámetro. Ahí converge la corriente, que transcurre a gran velocidad por las rocas lisas, provocando escenas prodigiosas para la fotografía. Estos depósitos naturales de agua son abastecidos por corrientes subterráneas. La Laguna Azul muestra una composición de minerales que sumadas a la transparencia del agua dan un tono azuloso y a la vez profundo.

SERVICIO NACIONAL DE TURISMO

ATRATIVOS TURISTICOS 2012

CODIGO ATRACTIVO

REGION DE LA ARAUCANIA

R09439



NOMBRE DEL ATRACTIVO

SALTO VELO DE LA NOVIA O MALALCO

REGION

REGIÓN DE LA ARAUCANÍA

JERARQUIA

REGIONAL

PROVINCIA

CAUTÍN

CATEGORIA

SITIO NATURAL

DIRECCION

COMUNA

CURARREHUE

TIPO DE ATRACTIVO

CAÍDA DE AGUA

LOCALIDAD O SECTOR

QUINENAHUIN

TIPO DE PROPIEDAD

PÚBLICA

SUBTIPO DEL ATRACTIVO

CAÍDA DE AGUA

ESTACIONALIDAD DE USO

TODO EL AÑO

ADMINISTRACION

PÚBLICA

DOTACION SERVICIOS BASICOS

SIN SERVICIOS

LOCALIDAD URBANA MAS CERCANA

CURARREHUE

DEMANDA TURISTICA

LOCAL, REGIONAL

TELEFONO INFORMACION

(45) 1971587

DISTANCIA EN KMS	CAPITAL REGIONAL	163
	CAPITAL COMUNAL	23

USO TURISTICO ACTUAL CON RESTRICCIÓN

ESTADO DE CONSERVACION BUENA

DESCRIPCION GENERAL

Hermosa caída de agua de unos 80 mts de altura a un costado del camino Reigolil-Curarrehue. Se accede por la pasarela de Quinenahuin. En su base se forma una taza de piedra que recibe el agua rodeada por vegetación.

SERVICIO NACIONAL DE TURISMO

ATRATIVOS TURISTICOS 2012

CODIGO ATRACTIVO

REGION DE LA ARAUCANIA

R09441



NOMBRE DEL ATRACTIVO

SALTO DEL CARILEUFU

REGION

REGIÓN DE LA ARAUCANÍA

JERARQUIA

REGIONAL

PROVINCIA

CAUTÍN

CATEGORIA

SITIO NATURAL

DIRECCION

COMUNA

PUCÓN

TIPO DE ATRACTIVO

CAÍDA DE AGUA

LOCALIDAD O SECTOR

CABURGUA

TIPO DE PROPIEDAD

PÚBLICA

SUBTIPO DEL ATRACTIVO

CAÍDA DE AGUA

ESTACIONALIDAD DE USO

TODO EL AÑO

ADMINISTRACION

PÚBLICA

DOTACION SERVICIOS BASICOS

SIN SERVICIOS

LOCALIDAD URBANA MAS CERCANA

CABURGUA

DEMANDA TURISTICA

LOCAL, REGIONAL

TELEFONO INFORMACION

(45) 293003

DISTANCIA EN KMS	CAPITAL REGIONAL	131
	CAPITAL COMUNAL	21

USO TURISTICO ACTUAL

ESTADO DE CONSERVACION BUENA

DESCRIPCION GENERAL

Ubicados en el sector de los Ojos del Caburgua, bonito salto con senderos para paseos.

SERVICIO NACIONAL DE TURISMO

ATRATIVOS TURISTICOS 2012

CODIGO ATRACTIVO

REGION DE LA ARAUCANIA

R09443



NOMBRE DEL ATRACTIVO

RÍO LIUCURA

REGION

REGIÓN DE LA ARAUCANÍA

JERARQUIA

NACIONAL

PROVINCIA

CAUTÍN

CATEGORIA

SITIO NATURAL

DIRECCION

30 KM AL SURESTE DE PUCÓN

COMUNA

PUCÓN

TIPO DE ATRACTIVO

RÍO O ESTERO

LOCALIDAD O SECTOR

PAILLACO

TIPO DE PROPIEDAD

PÚBLICA

SUBTIPO DEL ATRACTIVO

RÍO O ESTERO

ESTACIONALIDAD DE USO

TODO EL AÑO

ADMINISTRACION

PÚBLICA

DOTACION SERVICIOS BASICOS

SIN SERVICIOS

LOCALIDAD URBANA MAS CERCANA

PUCÓN

DEMANDA TURISTICA

LOCAL, REGIONAL, NACIONAL

TELEFONO INFORMACION

(45) 293003

DISTANCIA EN KMS	CAPITAL REGIONAL	140
	CAPITAL COMUNAL	30

USO TURISTICO ACTUAL

ESTADO DE CONSERVACION BUENA

DESCRIPCION GENERAL

El río Liucura (mapudungun: piedra blanca) desemboca en el río Trancura. Entre las actividades que se realizan en este río están la pesca y el ráfing.

SERVICIO NACIONAL DE TURISMO

ATRATIVOS TURISTICOS 2012

CODIGO ATRACTIVO

REGION DE LA ARAUCANIA

R09444



NOMBRE DEL ATRACTIVO

TERMAS DE LIUCURA

REGION

REGIÓN DE LA ARAUCANÍA

JERARQUIA

NACIONAL

PROVINCIA

CAUTÍN

CATEGORIA

SITIO NATURAL

DIRECCION

A 14 KM DE PUCÓN

COMUNA

PUCÓN

TIPO DE ATRACTIVO

TERMAS

LOCALIDAD O SECTOR

CABURGUA

TIPO DE PROPIEDAD

PRIVADA

SUBTIPO DEL ATRACTIVO

FUENTE O CENTRO TERMAL

ESTACIONALIDAD DE USO

TODO EL AÑO

ADMINISTRACION

PRIVADA

DOTACION SERVICIOS BASICOS

AGUA POTABLE, ELECTRICIDAD

LOCALIDAD URBANA MAS CERCANA

PUCÓN

DEMANDA TURISTICA

LOCAL, REGIONAL, NACIONAL

TELEFONO INFORMACION

97523910

DISTANCIA EN KMS	CAPITAL REGIONAL	124
	CAPITAL COMUNAL	14

USO TURISTICO ACTUAL

ESTADO DE CONSERVACION BUENA

DESCRIPCION GENERAL

La temperatura de sus aguas es de 23° C y 30° C. Dispone de un gran terreno para realizar actividades como caminatas y paseos en familia. Cuenta con una piscina al aire libre, una techada, un pozón termal a orillas del río y otro de agua y barro. Además posee cafetería, camarines, confitería y sitios para camping a la orilla del río.

SERVICIO NACIONAL DE TURISMO

ATRATIVOS TURISTICOS 2012

CODIGO ATRACTIVO

REGION DE LA ARAUCANIA

R09446



NOMBRE DEL ATRACTIVO

CUESTA LASTARRIA

REGION

REGIÓN DE LA ARAUCANÍA

JERARQUIA

REGIONAL

PROVINCIA

CAUTÍN

CATEGORIA

SITIO NATURAL

DIRECCION

6,5 KM AL SUR DE LASTARRIA

TIPO DE ATRACTIVO

CAMINO PINTORESCO

COMUNA

LONCOCHE

LOCALIDAD O SECTOR

RAMPEHUE

TIPO DE PROPIEDAD

PÚBLICA

SUBTIPO DEL ATRACTIVO

CAMINO PINTORESCO

ESTACIONALIDAD DE USO

TODO EL AÑO

ADMINISTRACION

PÚBLICA

DOTACION SERVICIOS BASICOS

AGUA POTABLE, ELECTRICIDAD

LOCALIDAD URBANA MAS CERCANA

LASTARRIA

DEMANDA TURISTICA

LOCAL, REGIONAL

TELEFONO INFORMACION

(45) 295002

DISTANCIA EN KMS	CAPITAL REGIONAL	93
	CAPITAL COMUNAL	8

USO TURISTICO ACTUAL CON RESTRICCIÓN

ESTADO DE CONSERVACION BUENA

DESCRIPCION GENERAL

Cuesta en la cordillera de Mahuidanche, parte de la antigua carretera longitudinal, desde ella se tiene hermosas vistas de los valles circundantes, dominada por cultivos, vegetación exótica y nativa.


SERVICIO NACIONAL DE TURISMO

ATRATIVOS TURISTICOS 2012

CODIGO ATRACTIVO

REGION DE LA ARAUCANIA

R09447



NOMBRE DEL ATRACTIVO

PUENTE CARRETERO RODRIGO DE BASTIDAS

REGION

REGIÓN DE LA ARAUCANÍA

JERARQUIA

LOCAL

PROVINCIA

CAUTÍN

CATEGORIA

REALIZACIÓN TÉCNICA, CIENTÍFICA O
 ARTÍSTICA CONTEMPORÁNEA

DIRECCION

COMUNA

VILLARRICA

TIPO DE ATRACTIVO

OBRA DE ARTE O TÉCNICA

LOCALIDAD O SECTOR

VILLARRICA

TIPO DE PROPIEDAD

PÚBLICA

SUBTIPO DEL ATRACTIVO

OBRA DE INGENIERÍA

ESTACIONALIDAD DE USO

TODO EL AÑO

ADMINISTRACION

PÚBLICA

DOTACION SERVICIOS BASICOS

AGUA POTABLE, ELECTRICIDAD

LOCALIDAD URBANA MAS CERCANA

VILLARRICA

DEMANDA TURISTICA

LOCAL

TELEFONO INFORMACION

(45) 206525

DISTANCIA EN KMS	CAPITAL REGIONAL	86
	CAPITAL COMUNAL	0

USO TURISTICO ACTUAL

ESTADO DE CONSERVACION BUENA

DESCRIPCION GENERAL

Construido en 1950 su nombre es en recuerdo del Capitán español, que defendió el asedio del fuerte de Villarrica por parte de los mapuches, muriendo como un mártir en el año 1602. Es el punto de acceso norte a Villarrica. Desde allí se tiene una vista panorámica de la ciudad, el lago, el volcán y el nacimiento del río Toltén.

SERVICIO NACIONAL DE TURISMO

ATRATIVOS TURISTICOS 2012

CODIGO ATRACTIVO

REGION DE LA ARAUCANIA

R09449



NOMBRE DEL ATRACTIVO

PLAYA GRANDE PUCÓN

REGION

REGIÓN DE LA ARAUCANÍA

JERARQUIA

INTERNACIONAL

PROVINCIA

CAUTÍN

CATEGORIA

SITIO NATURAL

DIRECCION

COMUNA

PUCÓN

TIPO DE ATRACTIVO

COSTA

LOCALIDAD O SECTOR

PUCÓN

TIPO DE PROPIEDAD

PÚBLICA

SUBTIPO DEL ATRACTIVO

PLAYA O BALNEARIO

ESTACIONALIDAD DE USO

TODO EL AÑO

ADMINISTRACION

PÚBLICA

DOTACION SERVICIOS BASICOS

AGUA POTABLE, ELECTRICIDAD

LOCALIDAD URBANA MAS CERCANA

PUCÓN

DEMANDA TURISTICA

LOCAL, REGIONAL, NACIONAL,
INTERNACIONAL

TELEFONO INFORMACION

(45) 293003

DISTANCIA EN KMS	CAPITAL REGIONAL	110
	CAPITAL COMUNAL	0

USO TURISTICO ACTUAL

ESTADO DE CONSERVACION BUENA

DESCRIPCION GENERAL

Es la playa principal de Pucón y está ubicada a un costado de la ciudad. Posee una costanera peatonal pavimentada. Esta bella playa permite a los turistas bañarse en sus aguas y desarrollar actividades acuáticas y recreativas.

SERVICIO NACIONAL DE TURISMO

ATRATIVOS TURISTICOS 2012

CODIGO ATRACTIVO

REGION DE LA ARAUCANIA

R09449B



NOMBRE DEL ATRACTIVO

PUCÓN

REGION

REGIÓN DE LA ARAUCANÍA

JERARQUIA

INTERNACIONAL

PROVINCIA

CAUTÍN

CATEGORIA

REALIZACIÓN TÉCNICA, CIENTÍFICA O
 ARTÍSTICA CONTEMPORÁNEA

DIRECCION

COMUNA

PUCÓN

TIPO DE ATRACTIVO

OBRA DE ARTE O TÉCNICA

LOCALIDAD O SECTOR

PUCÓN

TIPO DE PROPIEDAD

PÚBLICA

SUBTIPO DEL ATRACTIVO

CIUDAD

ESTACIONALIDAD DE USO

TODO EL AÑO

ADMINISTRACION

PÚBLICA

DOTACION SERVICIOS BASICOS

AGUA POTABLE, ELECTRICIDAD

LOCALIDAD URBANA MAS CERCANA

PUCÓN

DEMANDA TURISTICA

LOCAL, REGIONAL, NACIONAL,
 INTERNACIONAL

TELEFONO INFORMACION

(45) 293000

DISTANCIA EN KMS	CAPITAL REGIONAL	110
	CAPITAL COMUNAL	0

USO TURISTICO ACTUAL

ESTADO DE CONSERVACION BUENA

DESCRIPCION GENERAL

La ciudad de Pucón ubicada sobre la costa oriental del bello lago de Villarrica se destaca por ser uno de los balnearios lacustres más importante de Chile, con una gran actividad de temporada en la época estival. Centenario destino turístico, nacido al alero de colonos europeos, especialmente alemanes, llegados a fines del siglo XIX y comienzos del siglo XX. En sus comienzos, fue establecido como asentamiento del Ejército para resguardar las fronteras y como parte de la pacificación de la Araucanía. Comienza su desarrollo turístico en plenitud en la década de 1930, con la construcción del Gran Hotel Pucón por parte de Ferrocarriles del Estado.

SERVICIO NACIONAL DE TURISMO

ATRATIVOS TURISTICOS 2012

CODIGO ATRACTIVO

REGION DE LA ARAUCANIA

R09451



NOMBRE DEL ATRACTIVO

VILLARRICA

REGION

REGIÓN DE LA ARAUCANÍA

JERARQUIA

INTERNACIONAL

PROVINCIA

CAUTÍN

CATEGORIA

REALIZACIÓN TÉCNICA, CIENTÍFICA O
ARTÍSTICA CONTEMPORÁNEA

DIRECCION

A 86 KM AL SURESTE DE TEMUCO

TIPO DE ATRACTIVO

OBRA DE ARTE O TÉCNICA

COMUNA

VILLARRICA

LOCALIDAD O SECTOR

VILLARRICA

TIPO DE PROPIEDAD

PÚBLICA

SUBTIPO DEL ATRACTIVO

CIUDAD

ESTACIONALIDAD DE USO

TODO EL AÑO

ADMINISTRACION

PÚBLICA

DOTACION SERVICIOS BASICOS

AGUA POTABLE, ELECTRICIDAD

LOCALIDAD URBANA MAS CERCANA

VILLARRICA

DEMANDA TURISTICA

LOCAL, REGIONAL, NACIONAL,
INTERNACIONAL

TELEFONO INFORMACION

(45) 206525

DISTANCIA	CAPITAL REGIONAL	86
EN KMS	CAPITAL COMUNAL	0

USO TURISTICO ACTUAL

ESTADO DE CONSERVACION BUENA

DESCRIPCION GENERAL

En 1552 Gerónimo de Alderete, enviado por el Gobernador de Chile Pedro de Valdivia, partió desde La Imperial (actual Carahue) a fundar Villarrica, en el mismo lugar donde hoy se erige la ciudad. Actualmente la ciudad cuenta con todos los servicios básicos y turísticos, siendo la principal ciudad de servicios del área cordillerana y principal centro turístico de la región de La Araucanía junto con Pucón. Posee una larga y hermosa Avenida Costanera, que bordea playas desde el embarcadero, con excelentes vistas al lago y al volcán. Durante los meses de verano se realizan numerosas actividades y eventos culturales, artísticos y deportivos. Además de las innumerables alternativas de Ecoturismo, Turismo

SERVICIO NACIONAL DE TURISMO

ATRATIVOS TURISTICOS 2012

CODIGO ATRACTIVO

REGION DE LA ARAUCANIA

R09452



NOMBRE DEL ATRACTIVO

CASINO DE JUEGOS DE PUCÓN

REGION

REGIÓN DE LA ARAUCANÍA

JERARQUIA

NACIONAL

PROVINCIA

CAUTÍN

CATEGORIA

CENTRO O LUGAR DE ESPARCIMIENTO

DIRECCION

ANSORENA 121, PUCÓN

COMUNA

PUCÓN

TIPO DE ATRACTIVO

JUEGO DE AZAR

LOCALIDAD O SECTOR

PUCÓN

TIPO DE PROPIEDAD

PRIVADA

SUBTIPO DEL ATRACTIVO

JUEGO DE AZAR

ESTACIONALIDAD DE USO

TODO EL AÑO

ADMINISTRACION

PRIVADA

LOCALIDAD URBANA MAS CERCANA

PUCÓN

DEMANDA TURISTICA

LOCAL, REGIONAL, NACIONAL

DOTACION SERVICIOS BASICOS

AGUA POTABLE, ELECTRICIDAD

TELEFONO INFORMACION

(45) 550000

DISTANCIA EN KMS	CAPITAL REGIONAL	110
	CAPITAL COMUNAL	0

USO TURISTICO ACTUAL

ESTADO DE CONSERVACION BUENA

DESCRIPCION GENERAL

También conocido como Enjoy Pucón. Gran variedad de juegos de mesa, 44 mesas de juego, entre las que destacan: Black Jack / 21 Real, Mini Craps, Crown & Anchor, Baccarat, Ruleta, Caribbean Poker, Punto y Banca, Mini Baccarat, Hold'em Poker y War. 488 modernas máquinas tragamonedas.

SERVICIO NACIONAL DE TURISMO

ATRATIVOS TURISTICOS 2012

CODIGO ATRACTIVO

REGION DE LA ARAUCANIA

R09453



NOMBRE DEL ATRACTIVO

PLAYA NIGUE NORTE

REGION

REGIÓN DE LA ARAUCANÍA

JERARQUIA

LOCAL

PROVINCIA

CAUTÍN

CATEGORIA

SITIO NATURAL

DIRECCION

A 16 KM AL SUR DE TOLTÉN

COMUNA

TOLTÉN

TIPO DE ATRACTIVO

COSTA

LOCALIDAD O SECTOR

NIGUE

TIPO DE PROPIEDAD

PÚBLICA

SUBTIPO DEL ATRACTIVO

PLAYA O BALNEARIO

ESTACIONALIDAD DE USO

TODO EL AÑO

ADMINISTRACION

PÚBLICA

DOTACION SERVICIOS BASICOS

SIN SERVICIOS

LOCALIDAD URBANA MAS CERCANA

NUEVA TOLTÉN

DEMANDA TURISTICA

LOCAL

TELEFONO INFORMACION

(45) 918663

DISTANCIA EN KMS	CAPITAL REGIONAL	110
	CAPITAL COMUNAL	16

USO TURISTICO ACTUAL CON RESTRICCIÓN

ESTADO DE CONSERVACION BUENA

DESCRIPCION GENERAL

Tiene 2.000 mts. de extensión y todos los meses se realiza el Campeonato de Pesca del Lenguado.

SERVICIO NACIONAL DE TURISMO

ATRATIVOS TURISTICOS 2012

CODIGO ATRACTIVO

REGION DE LA ARAUCANIA

R09455



NOMBRE DEL ATRACTIVO

CATEDRAL DE VILLARRICA

REGION

REGIÓN DE LA ARAUCANÍA

JERARQUIA

REGIONAL

PROVINCIA

CAUTÍN

CATEGORIA

REALIZACIÓN TÉCNICA, CIENTÍFICA O
 ARTÍSTICA CONTEMPORÁNEA

DIRECCION

CAMILO HENRÍQUEZ ESQUINA OHIGGINS

COMUNA

VILLARRICA

TIPO DE ATRACTIVO

OBRA DE ARTE O TÉCNICA

LOCALIDAD O SECTOR

VILLARRICA

TIPO DE PROPIEDAD

PRIVADA

SUBTIPO DEL ATRACTIVO

ARQUITECTURA

ESTACIONALIDAD DE USO

TODO EL AÑO

ADMINISTRACION

PRIVADA

DOTACION SERVICIOS BASICOS

AGUA POTABLE, ELECTRICIDAD

LOCALIDAD URBANA MAS CERCANA

VILLARRICA

DEMANDA TURISTICA

LOCAL, REGIONAL

TELEFONO INFORMACION

(45) 206525

DISTANCIA EN KMS	CAPITAL REGIONAL	86
	CAPITAL COMUNAL	0

USO TURISTICO ACTUAL

ESTADO DE CONSERVACION BUENA

DESCRIPCION GENERAL

Fue construida entre 1950 Y 1958. Destaca a la entrada la pintura que se alza sobre el abside.



SERVICIO NACIONAL DE TURISMO

ATRATIVOS TURISTICOS 2012

CODIGO ATRACTIVO

REGION DE LA ARAUCANIA

R09456

NOMBRE DEL ATRACTIVO

RUKA WENUY

REGION

REGIÓN DE LA ARAUCANÍA

JERARQUIA

LOCAL

PROVINCIA

CAUTÍN

CATEGORIA

FOLKLORE

DIRECCION

COMUNA

LONCOCHE

TIPO DE ATRACTIVO

GRUPO ÉTNICO

LOCALIDAD O SECTOR

TIPO DE PROPIEDAD

PRIVADA

SUBTIPO DEL ATRACTIVO

GRUPO ÉTNICO

ESTACIONALIDAD DE USO

TODO EL AÑO

ADMINISTRACION

PRIVADA

DOTACION SERVICIOS BASICOS

LOCALIDAD URBANA MAS CERCANA

DEMANDA TURISTICA

LOCAL

TELEFONO INFORMACION

DISTANCIA EN KMS **CAPITAL REGIONAL**
CAPITAL COMUNAL

USO TURISTICO ACTUAL

ESTADO DE CONSERVACION BUENA

DESCRIPCION GENERAL

Ruka que se utiliza para la venta de algunos artículos típicos de la cultura mapuche y cercana a ella se ubica un local de venta de árboles nativos.

SERVICIO NACIONAL DE TURISMO

ATRATIVOS TURISTICOS 2012

CODIGO ATRACTIVO

REGION DE LA ARAUCANIA

R09459



NOMBRE DEL ATRACTIVO

FERIA ARTESANAL DE PUCÓN

REGION

REGIÓN DE LA ARAUCANÍA

JERARQUIA

REGIONAL

PROVINCIA

CAUTÍN

CATEGORIA

FOLKLORE

DIRECCION

FRESIA S/N, PUCÓN

COMUNA

PUCÓN

TIPO DE ATRACTIVO

FERIA O MERCADO

LOCALIDAD O SECTOR

PUCÓN

TIPO DE PROPIEDAD

PRIVADA

SUBTIPO DEL ATRACTIVO

FERIA O MERCADO

ESTACIONALIDAD DE USO

TODO EL AÑO

ADMINISTRACION

PRIVADA

DOTACION SERVICIOS BASICOS

LOCALIDAD URBANA MAS CERCANA

PUCÓN

DEMANDA TURISTICA

LOCAL, REGIONAL

TELEFONO INFORMACION

DISTANCIA EN KMS	CAPITAL REGIONAL	110
	CAPITAL COMUNAL	0

110

0

USO TURISTICO ACTUAL

ESTADO DE CONSERVACION BUENA

DESCRIPCION GENERAL

La Plaza de la Artesanía ubicada en la hermosa ciudad lacustre de Pucón. Dicho lugar, ofrece a los turistas diversas ofertas de productos, tallados en madera, relieves en cobre, pinturas, tejidos y algunos productos gastronómicos en conserva.

SERVICIO NACIONAL DE TURISMO

ATRATIVOS TURISTICOS 2012

CODIGO ATRACTIVO

REGION DE LA ARAUCANIA

R09460



NOMBRE DEL ATRACTIVO

FERIA ARTESANAL KUI KUI DE QUELHUE

REGION

REGIÓN DE LA ARAUCANÍA

JERARQUIA

REGIONAL

PROVINCIA

CAUTÍN

CATEGORIA

ACONTECIMIENTO PROGRAMADO

DIRECCION

A 5 KM AL ESTE DE PUCÓN

COMUNA

PUCÓN

TIPO DE ATRACTIVO

EVENTO MISCELÁNEO

LOCALIDAD O SECTOR

QUELHUE

TIPO DE PROPIEDAD

PRIVADA

SUBTIPO DEL ATRACTIVO

FERIA O EXPOSICIÓN

ESTACIONALIDAD DE USO

ENERO

ADMINISTRACION

PRIVADA

DOTACION SERVICIOS BASICOS

LOCALIDAD URBANA MAS CERCANA

PUCÓN

DEMANDA TURISTICA

LOCAL, REGIONAL

TELEFONO INFORMACION

09 7755935

DISTANCIA EN KMS	CAPITAL REGIONAL	114
	CAPITAL COMUNAL	5

USO TURISTICO ACTUAL

ESTADO DE CONSERVACION BUENA

DESCRIPCION GENERAL

Reúne lo mejor de las tradiciones mapuches, entregando a la comunidad y los visitantes, gastronomía mapuche tales como, el catuto variedad de mermeladas, muday. Merquen. Además juegos tradicionales, bailes típicos. Aquí puede encontrar variedades de productos artesanales, tejidos a lana de oveja, con decoraciones y dibujos, artesanía en maderas, cultrunes, y otros productos.



SERVICIO NACIONAL DE TURISMO

ATRATIVOS TURISTICOS 2012

CODIGO ATRACTIVO

REGION DE LA ARAUCANIA

R09462

NOMBRE DEL ATRACTIVO

ARTESANÍA TRADICIONAL DE CHILE EN PUCÓN

REGION

REGIÓN DE LA ARAUCANÍA

JERARQUIA

REGIONAL

PROVINCIA

CAUTÍN

CATEGORIA

ACONTECIMIENTO PROGRAMADO

DIRECCION

AVDA. BERNARDO O'HIGGINS 719, PUCÓN

TIPO DE ATRACTIVO

EVENTO MISCELÁNEO

COMUNA

PUCÓN

LOCALIDAD O SECTOR

PUCÓN

TIPO DE PROPIEDAD

PRIVADA

SUBTIPO DEL ATRACTIVO

FERIA O EXPOSICIÓN

ESTACIONALIDAD DE USO

ENERO A MARZO Y DICIEMBRE

ADMINISTRACION

PRIVADA

DOTACION SERVICIOS BASICOS

AGUA POTABLE, ELECTRICIDAD

LOCALIDAD URBANA MAS CERCANA

PUCÓN

DEMANDA TURISTICA

LOCAL, REGIONAL

TELEFONO INFORMACION

93313964

DISTANCIA	CAPITAL REGIONAL	110
EN KMS	CAPITAL COMUNAL	0

USO TURISTICO ACTUAL

ESTADO DE CONSERVACION BUENA

DESCRIPCION GENERAL

Local de artesanía que expone trabajos de raíz cultural de tipo tradicional en greda, en especial cántaros y utensilios de uso doméstico.

SERVICIO NACIONAL DE TURISMO

ATRATIVOS TURISTICOS 2012

CODIGO ATRACTIVO

REGION DE LA ARAUCANIA

R09464



NOMBRE DEL ATRACTIVO

PASARELA QUELHUE

REGION

REGIÓN DE LA ARAUCANÍA

JERARQUIA

LOCAL

PROVINCIA

CAUTÍN

CATEGORIA

REALIZACIÓN TÉCNICA, CIENTÍFICA O
 ARTÍSTICA CONTEMPORÁNEA

DIRECCION

COMUNA

PUCÓN

TIPO DE ATRACTIVO

OBRA DE ARTE O TÉCNICA

LOCALIDAD O SECTOR

PUCÓN

TIPO DE PROPIEDAD

PÚBLICA

SUBTIPO DEL ATRACTIVO

OBRA DE INGENIERÍA

ESTACIONALIDAD DE USO

TODO EL AÑO

ADMINISTRACION

PÚBLICA

DOTACION SERVICIOS BASICOS

AGUA POTABLE, ELECTRICIDAD

LOCALIDAD URBANA MAS CERCANA

PUCÓN

DEMANDA TURISTICA

LOCAL

TELEFONO INFORMACION

(45) 293003

DISTANCIA EN KMS	CAPITAL REGIONAL	112
	CAPITAL COMUNAL	2

USO TURISTICO ACTUAL

ESTADO DE CONSERVACION BUENA

DESCRIPCION GENERAL

Puente colgante que conecta la localidad rural, y una de las últimas antiguas reducciones indígenas del sector lacustre, Quelhue con la ciudad de Pucón. El puente se encuentra ubicado sobre el río Trancura y es por el sector donde terminan las bajadas de rafting, un deporte aventura característico de la zona.

SERVICIO NACIONAL DE TURISMO

ATRATIVOS TURISTICOS 2012

CODIGO ATRACTIVO

REGION DE LA ARAUCANIA

R09465



NOMBRE DEL ATRACTIVO

MERCADO MUNICIPAL DE PUCÓN

REGION

REGIÓN DE LA ARAUCANÍA

JERARQUIA

REGIONAL

PROVINCIA

CAUTÍN

CATEGORIA

FOLKLORE

DIRECCION

ANSORENA 445, PUCÓN

COMUNA

PUCÓN

TIPO DE ATRACTIVO

FERIA O MERCADO

LOCALIDAD O SECTOR

PUCÓN

TIPO DE PROPIEDAD

PRIVADA

SUBTIPO DEL ATRACTIVO

FERIA O MERCADO

ESTACIONALIDAD DE USO

TODO EL AÑO

ADMINISTRACION

PRIVADA

DOTACION SERVICIOS BASICOS

AGUA POTABLE, ELECTRICIDAD

LOCALIDAD URBANA MAS CERCANA

PUCÓN

DEMANDA TURISTICA

LOCAL, REGIONAL

TELEFONO INFORMACION

(45) 444380

DISTANCIA EN KMS	CAPITAL REGIONAL	110
	CAPITAL COMUNAL	0

USO TURISTICO ACTUAL

ESTADO DE CONSERVACION BUENA

DESCRIPCION GENERAL

De construcción reciente. Variados productos de artesanía.

SERVICIO NACIONAL DE TURISMO

ATRATIVOS TURISTICOS 2012

CODIGO ATRACTIVO

REGION DE LA ARAUCANIA

R09470



NOMBRE DEL ATRACTIVO

FLORES DE MADERA DE PUCÓN

REGION

REGIÓN DE LA ARAUCANÍA

JERARQUIA

NACIONAL

PROVINCIA

CAUTÍN

CATEGORIA

FOLKLORE

DIRECCION

CAUPOLICAN S/N, PUCÓN

COMUNA

PUCÓN

TIPO DE ATRACTIVO

ARTESANÍA O ARTE

LOCALIDAD O SECTOR

PUCÓN

TIPO DE PROPIEDAD

PRIVADA

SUBTIPO DEL ATRACTIVO

MADERAS

ESTACIONALIDAD DE USO

TODO EL AÑO

ADMINISTRACION

PRIVADA

DOTACION SERVICIOS BASICOS

AGUA POTABLE, ELECTRICIDAD

LOCALIDAD URBANA MAS CERCANA

PUCÓN

DEMANDA TURISTICA

LOCAL, REGIONAL, NACIONAL

TELEFONO INFORMACION

(45) 293003

DISTANCIA EN KMS	CAPITAL REGIONAL	110
	CAPITAL COMUNAL	0

USO TURISTICO ACTUAL

ESTADO DE CONSERVACION BUENA

DESCRIPCION GENERAL

Cada uno de los turistas que visitan la ciudad de Pucón se encantan con el paseo de las Flores de Madera, años de Tradición , una realización de artesanos de la ciudad de Pucón.

SERVICIO NACIONAL DE TURISMO

ATRATIVOS TURISTICOS 2012

CODIGO ATRACTIVO

REGION DE LA ARAUCANIA

R09473



NOMBRE DEL ATRACTIVO

RUKA MUESTRA CULTURAL MAPUCHE

REGION

REGIÓN DE LA ARAUCANÍA

JERARQUIA

REGIONAL

PROVINCIA

CAUTÍN

CATEGORIA

FOLKLORE

DIRECCION

PEDRO DE VALDIVIA ESQUINA PEDRO MONTT

COMUNA

VILLARRICA

TIPO DE ATRACTIVO

GRUPO ÉTNICO

LOCALIDAD O SECTOR

VILLARRICA

TIPO DE PROPIEDAD

PRIVADA

SUBTIPO DEL ATRACTIVO

GRUPO ÉTNICO

ESTACIONALIDAD DE USO

TODO EL AÑO

ADMINISTRACION

PRIVADA

DOTACION SERVICIOS BASICOS

AGUA POTABLE, ELECTRICIDAD

LOCALIDAD URBANA MAS CERCANA

VILLARRICA

DEMANDA TURISTICA

LOCAL, REGIONAL

TELEFONO INFORMACION

(45) 206525

DISTANCIA EN KMS	CAPITAL REGIONAL	86
	CAPITAL COMUNAL	0

USO TURISTICO ACTUAL

ESTADO DE CONSERVACION BUENA

DESCRIPCION GENERAL

Es una réplica exacta de la vivienda mapuche, cuya construcción es de totora y junquillo, lo que la hace impermeable al agua y al viento. En el mismo lugar se realiza cada verano una interesante muestra cultural mapuche.

SERVICIO NACIONAL DE TURISMO

ATRATIVOS TURISTICOS 2012

CODIGO ATRACTIVO

REGION DE LA ARAUCANIA

R09474



NOMBRE DEL ATRACTIVO

MUSEO HISTÓRICO Y ARQUEOLÓGICO
 MUNICIPAL DE VILLARRICA

REGION

REGIÓN DE LA ARAUCANÍA

JERARQUIA

NACIONAL

PROVINCIA

CAUTÍN

CATEGORIA

MUSEO O MANIFESTACIÓN CULTURAL

DIRECCION

PEDRO DE VALDIVIA 1050

COMUNA

VILLARRICA

TIPO DE ATRACTIVO

MUSEO

LOCALIDAD O SECTOR

VILLARRICA

TIPO DE PROPIEDAD

PÚBLICA

SUBTIPO DEL ATRACTIVO

MUSEO

ESTACIONALIDAD DE USO

TODO EL AÑO

ADMINISTRACION

PÚBLICA

DOTACION SERVICIOS BASICOS

AGUA POTABLE, ELECTRICIDAD

LOCALIDAD URBANA MAS CERCANA

VILLARRICA

DEMANDA TURISTICA

LOCAL, REGIONAL, NACIONAL

TELEFONO INFORMACION

(45) 413445

DISTANCIA EN KMS	CAPITAL REGIONAL	86
	CAPITAL COMUNAL	0

USO TURISTICO ACTUAL

ESTADO DE CONSERVACION BUENA

DESCRIPCION GENERAL

Museo Histórico Arqueológico Municipal de la comuna de Villarrica, fue fundado el 20 de Agosto de 1976. Funciona en el 2° piso del edificio de la Biblioteca Pública. Sus colecciones reúnen interesantes piezas de la Cultura Mapuche. El Museo exhibe también, una colección de Textiles, de diversos períodos, en los que destacan prendas del atuendo femenino: kupan, ükulla y trariwe.

SERVICIO NACIONAL DE TURISMO

ATRATIVOS TURISTICOS 2012

CODIGO ATRACTIVO

REGION DE LA ARAUCANIA

R09475



NOMBRE DEL ATRACTIVO

COSTANERA DE VILLARRICA

REGION

REGIÓN DE LA ARAUCANÍA

JERARQUIA

REGIONAL

PROVINCIA

CAUTÍN

CATEGORIA

REALIZACIÓN TÉCNICA, CIENTÍFICA O
 ARTÍSTICA CONTEMPORÁNEA

DIRECCION

AVDA. COSTANERA, VILLARRICA

COMUNA

VILLARRICA

TIPO DE ATRACTIVO

OBRA DE ARTE O TÉCNICA

LOCALIDAD O SECTOR

VILLARRICA

TIPO DE PROPIEDAD

PÚBLICA

SUBTIPO DEL ATRACTIVO

REALIZACIÓN URBANA

ESTACIONALIDAD DE USO

TODO EL AÑO

ADMINISTRACION

PÚBLICA

DOTACION SERVICIOS BASICOS

LOCALIDAD URBANA MAS CERCANA

VILLARRICA

DEMANDA TURISTICA

LOCAL, REGIONAL

TELEFONO INFORMACION

DISTANCIA EN KMS	CAPITAL REGIONAL	86
	CAPITAL COMUNAL	0

USO TURISTICO ACTUAL

ESTADO DE CONSERVACION BUENA

DESCRIPCION GENERAL

Villarrica posee una larga y hermosa Avenida Costanera, que bordea playas desde el embarcadero, con excelentes vistas al lago y al volcán.

SERVICIO NACIONAL DE TURISMO

ATRATIVOS TURISTICOS 2012

CODIGO ATRACTIVO

REGION DE LA ARAUCANIA

R09476



NOMBRE DEL ATRACTIVO

MONASTERIO SANTA CLARA

REGION

REGIÓN DE LA ARAUCANÍA

JERARQUIA

REGIONAL

PROVINCIA

CAUTÍN

CATEGORIA

MUSEO O MANIFESTACIÓN CULTURAL

DIRECCION

1 KM AL SUR DE PUCÓN

COMUNA

PUCÓN

TIPO DE ATRACTIVO

OBRA DE ARTE O TÉCNICA

LOCALIDAD O SECTOR

PUCÓN

TIPO DE PROPIEDAD

PRIVADA

SUBTIPO DEL ATRACTIVO

ARQUITECTURA

ESTACIONALIDAD DE USO

TODO EL AÑO

ADMINISTRACION

PRIVADA

DOTACION SERVICIOS BASICOS

AGUA POTABLE, ELECTRICIDAD

LOCALIDAD URBANA MAS CERCANA

PUCÓN

DEMANDA TURISTICA

LOCAL, REGIONAL

TELEFONO INFORMACION

(45) 293003

DISTANCIA EN KMS	CAPITAL REGIONAL	110
	CAPITAL COMUNAL	1

USO TURISTICO POTENCIAL

ESTADO DE CONSERVACION BUENA

DESCRIPCION GENERAL

Monasterio Santa Clara, de las hermanas Clarisas Capuchinas de Pucón, autónomo e independiente. Está ubicado en un hermoso escenario de árboles frondosos, con vista panorámica sobre el pueblo, el lago y su península. Apostado al pie de la Ruta Internacional Francisco Valdés Subercaseaux. Surgió de la idea y fuerza de Francisco Valdés Subercaseaux, quien fuera párroco de Pucón entre 1943 y 1956. Las hermanas del monasterio viven de su propio trabajo, es así como tiene a la venta bordados a mano. Su especialidad son sábanas, individuales, pañuelos y ropa de guagua. Ahora al existir una mayor dotación están también fabricando rosarios y bordando albas, casullas y juegos de altar.



SERVICIO NACIONAL DE TURISMO

ATRATIVOS TURISTICOS 2012

CODIGO ATRACTIVO

REGION DE LA ARAUCANIA

R09479

NOMBRE DEL ATRACTIVO

TALLADO Y TORNEADO EN MADERA EL ÁNGEL

REGION

REGIÓN DE LA ARAUCANÍA

JERARQUIA

REGIONAL

PROVINCIA

CAUTÍN

CATEGORIA

FOLKLORE

DIRECCION

SATURNINO EPULEF 1283, VILLARRICA

TIPO DE ATRACTIVO

ARTESANÍA O ARTE

COMUNA

VILLARRICA

LOCALIDAD O SECTOR

VILLARRICA

TIPO DE PROPIEDAD

PRIVADA

SUBTIPO DEL ATRACTIVO

MADERAS

ESTACIONALIDAD DE USO

TODO EL AÑO

ADMINISTRACION

PRIVADA

DOTACION SERVICIOS BASICOS

LOCALIDAD URBANA MAS CERCANA

VILLARRICA

DEMANDA TURISTICA

LOCAL, REGIONAL

TELEFONO INFORMACION

419604

DISTANCIA EN KMS	CAPITAL REGIONAL	86
	CAPITAL COMUNAL	0

USO TURISTICO ACTUAL

ESTADO DE CONSERVACION BUENA

DESCRIPCION GENERAL

SERVICIO NACIONAL DE TURISMO

ATRATIVOS TURISTICOS 2012

CODIGO ATRACTIVO

REGION DE LA ARAUCANIA

R09486



NOMBRE DEL ATRACTIVO

BALSADERO NIGUE

REGION

REGIÓN DE LA ARAUCANÍA

JERARQUIA

LOCAL

PROVINCIA

CAUTÍN

CATEGORIA

REALIZACIÓN TÉCNICA, CIENTÍFICA O
 ARTÍSTICA CONTEMPORÁNEA

DIRECCION

COMUNA

TOLTÉN

TIPO DE ATRACTIVO

OBRA DE ARTE O TÉCNICA

LOCALIDAD O SECTOR

NIGUE

TIPO DE PROPIEDAD

PRIVADA

SUBTIPO DEL ATRACTIVO

ARQUITECTURA

ESTACIONALIDAD DE USO

TODO EL AÑO

ADMINISTRACION

PRIVADA

DOTACION SERVICIOS BASICOS

SIN SERVICIOS

LOCALIDAD URBANA MAS CERCANA

NUEVA TOLTÉN

DEMANDA TURISTICA

LOCAL

TELEFONO INFORMACION

(45) 918663

DISTANCIA EN KMS	CAPITAL REGIONAL	115
	CAPITAL COMUNAL	21

USO TURISTICO ACTUAL CON RESTRICCIÓN

ESTADO DE CONSERVACION BUENA

DESCRIPCION GENERAL

Balsa de madera de tiro manual. Atraviesa el río Queule, permitiendo el paso a las playas de Nigue Sur y Nigue Norte.

SERVICIO NACIONAL DE TURISMO

ATRATIVOS TURISTICOS 2012

CODIGO ATRACTIVO

REGION DE LA ARAUCANIA

R09487



NOMBRE DEL ATRACTIVO

PLAYA NIGUE SUR O LOS PINOS

REGION

REGIÓN DE LA ARAUCANÍA

JERARQUIA

LOCAL

PROVINCIA

CAUTÍN

CATEGORIA

SITIO NATURAL

DIRECCION

A 19 KM AL SUR DE TOLTÉN

COMUNA

TOLTÉN

TIPO DE ATRACTIVO

COSTA

LOCALIDAD O SECTOR

NIGUE

TIPO DE PROPIEDAD

PÚBLICA

SUBTIPO DEL ATRACTIVO

PLAYA O BALNEARIO

ESTACIONALIDAD DE USO

TODO EL AÑO

ADMINISTRACION

PÚBLICA

DOTACION SERVICIOS BASICOS

SIN SERVICIOS

LOCALIDAD URBANA MAS CERCANA

NUEVA TOLTÉN

DEMANDA TURISTICA

LOCAL

TELEFONO INFORMACION

(45) 918663

DISTANCIA EN KMS	CAPITAL REGIONAL	113
	CAPITAL COMUNAL	19

USO TURISTICO ACTUAL CON RESTRICCIÓN

ESTADO DE CONSERVACION BUENA

DESCRIPCION GENERAL

Esta playa esta rodeada de roqueríos lo que la hace abrigada. Apta para el baño y la pesca. Posee zonas de camping.

SERVICIO NACIONAL DE TURISMO

ATRATIVOS TURISTICOS 2012

CODIGO ATRACTIVO

REGION DE LA ARAUCANIA

R09488



NOMBRE DEL ATRACTIVO

RÍO QUEULE

REGION

REGIÓN DE LA ARAUCANÍA

JERARQUIA

REGIONAL

PROVINCIA

CAUTÍN

CATEGORIA

SITIO NATURAL

DIRECCION

COMUNA

TOLTÉN

TIPO DE ATRACTIVO

RÍO O ESTERO

LOCALIDAD O SECTOR

NIGUE

TIPO DE PROPIEDAD

PÚBLICA

SUBTIPO DEL ATRACTIVO

RÍO O ESTERO

ESTACIONALIDAD DE USO

TODO EL AÑO

ADMINISTRACION

PÚBLICA

DOTACION SERVICIOS BASICOS

AGUA POTABLE, ELECTRICIDAD

LOCALIDAD URBANA MAS CERCANA

NUEVA TOLTÉN

DEMANDA TURISTICA

LOCAL, REGIONAL

TELEFONO INFORMACION

(45) 918663

DISTANCIA EN KMS	CAPITAL REGIONAL	106
	CAPITAL COMUNAL	12

USO TURISTICO ACTUAL CON RESTRICCIÓN

ESTADO DE CONSERVACION BUENA

DESCRIPCION GENERAL

Nace en la Cordillera de la Costa y pasa por la ciudad de Toltén. Es navegable y apto para la pesca y bañistas.

SERVICIO NACIONAL DE TURISMO

ATRATIVOS TURISTICOS 2012

CODIGO ATRACTIVO

REGION DE LA ARAUCANIA

R09490



NOMBRE DEL ATRACTIVO

PLAYA PUCÓN BEACH O CANDELARIA

REGION

REGIÓN DE LA ARAUCANÍA

JERARQUIA

NACIONAL

PROVINCIA

CAUTÍN

CATEGORIA

SITIO NATURAL

DIRECCION

AVDA. BERNARDO OHIGGINS 391

COMUNA

PUCÓN

TIPO DE ATRACTIVO

COSTA

LOCALIDAD O SECTOR

PUCÓN

TIPO DE PROPIEDAD

PÚBLICA

SUBTIPO DEL ATRACTIVO

PLAYA O BALNEARIO

ESTACIONALIDAD DE USO

TODO EL AÑO

ADMINISTRACION

PÚBLICA

DOTACION SERVICIOS BASICOS

AGUA POTABLE, ELECTRICIDAD

LOCALIDAD URBANA MAS CERCANA

PUCÓN

DEMANDA TURISTICA

LOCAL, REGIONAL, NACIONAL

TELEFONO INFORMACION

(45) 293003

DISTANCIA EN KMS	CAPITAL REGIONAL	110
	CAPITAL COMUNAL	0

USO TURISTICO ACTUAL CON RESTRICCIÓN

ESTADO DE CONSERVACION BUENA

DESCRIPCION GENERAL

Playa localizada en las riveras del lago Villarrica, de aguas de tonalidades azules y de oleaje suave, presenta arena mezclada de piedras, con un ancho promedio de 18 metros. Actividades de playa y picnic.




SERVICIO NACIONAL DE TURISMO

ATRATIVOS TURISTICOS 2012

CODIGO ATRACTIVO

REGION DE LA ARAUCANIA

R09491



NOMBRE DEL ATRACTIVO
RÍO TURBIO

REGION
REGIÓN DE LA ARAUCANÍA

JERARQUIA
LOCAL

PROVINCIA
CAUTÍN

CATEGORIA
SITIO NATURAL

DIRECCION
7 KM AL SURESTE DE PUCÓN

TIPO DE ATRACTIVO
RÍO O ESTERO

COMUNA
PUCÓN

SUBTIPO DEL ATRACTIVO
RÍO O ESTERO

LOCALIDAD O SECTOR
EL TURBIO

DOTACION SERVICIOS BASICOS
AGUA POTABLE, ELECTRICIDAD

ESTACIONALIDAD DE USO
TODO EL AÑO

TELEFONO INFORMACION
(45) 293003

LOCALIDAD URBANA MAS CERCANA
PUCÓN

DISTANCIA EN KMS	CAPITAL REGIONAL	110
	CAPITAL COMUNAL	7

TIPO DE PROPIEDAD
PÚBLICA

ADMINISTRACION
PÚBLICA

DEMANDA TURISTICA
LOCAL

USO TURISTICO POTENCIAL

ESTADO DE CONSERVACION BUENA

DESCRIPCION GENERAL

SERVICIO NACIONAL DE TURISMO

ATRATIVOS TURISTICOS 2012

CODIGO ATRACTIVO

REGION DE LA ARAUCANIA

R09495



NOMBRE DEL ATRACTIVO

PLAYA CAMPING MILLARAY

REGION

REGIÓN DE LA ARAUCANÍA

JERARQUIA

REGIONAL

PROVINCIA

CAUTÍN

CATEGORIA

SITIO NATURAL

DIRECCION

KM 8 CAMINO PUCÓN - VILLARRICA

COMUNA

PUCÓN

TIPO DE ATRACTIVO

COSTA

LOCALIDAD O SECTOR

PUCÓN

TIPO DE PROPIEDAD

PÚBLICA

SUBTIPO DEL ATRACTIVO

PLAYA O BALNEARIO

ESTACIONALIDAD DE USO

TODO EL AÑO

ADMINISTRACION

PÚBLICA

DOTACION SERVICIOS BASICOS

AGUA POTABLE, ELECTRICIDAD

LOCALIDAD URBANA MAS CERCANA

PUCÓN

DEMANDA TURISTICA

LOCAL, REGIONAL

TELEFONO INFORMACION

(45) 293003

DISTANCIA EN KMS	CAPITAL REGIONAL	105
	CAPITAL COMUNAL	5

USO TURISTICO ACTUAL

ESTADO DE CONSERVACION BUENA

DESCRIPCION GENERAL

Camping acogedor situado al borde mismo de la playa de arenas negras del lago Villarrica. Juegos infantiles, confortable restaurante, botes y todos los servicios indispensables para acampar se proporcionan al visitante. Hermosa arboleda a escaso metros del agua, brinda la sombra necesaria para escapar de los cálidos rayos solares en las horas de intenso calor.



SERVICIO NACIONAL DE TURISMO

ATRATIVOS TURISTICOS 2012

CODIGO ATRACTIVO

REGION DE LA ARAUCANIA

R09497



NOMBRE DEL ATRACTIVO
LAGUNA MENETUE

REGION
REGIÓN DE LA ARAUCANÍA

JERARQUIA
REGIONAL

PROVINCIA
CAUTÍN

CATEGORIA
SITIO NATURAL

DIRECCION

TIPO DE ATRACTIVO
LAGO, LAGUNA O HUMEDAL

COMUNA
PUCÓN

SUBTIPO DEL ATRACTIVO
LAGO, LAGUNA O HUMEDAL

LOCALIDAD O SECTOR
CANDELARIA

DOTACION SERVICIOS BASICOS

ESTACIONALIDAD DE USO
TODO EL AÑO

TELEFONO INFORMACION

LOCALIDAD URBANA MAS CERCANA

DISTANCIA EN KMS	CAPITAL REGIONAL	137
	CAPITAL COMUNAL	27

TIPO DE PROPIEDAD
PÚBLICA

ADMINISTRACION
PÚBLICA

DEMANDA TURISTICA
LOCAL, REGIONAL

USO TURISTICO ACTUAL

ESTADO DE CONSERVACION BUENA

DESCRIPCION GENERAL

SERVICIO NACIONAL DE TURISMO

ATRATIVOS TURISTICOS 2012

CODIGO ATRACTIVO

REGION DE LA ARAUCANIA

R09498



NOMBRE DEL ATRACTIVO

ARTESANOS RUKA PULLI

REGION

REGIÓN DE LA ARAUCANÍA

JERARQUIA

LOCAL

PROVINCIA

CAUTÍN

CATEGORIA

FOLKLORE

DIRECCION

KM 6 CAMINO AL VOLCÁN

COMUNA

PUCÓN

TIPO DE ATRACTIVO

FERIA O MERCADO

LOCALIDAD O SECTOR

COILACO

TIPO DE PROPIEDAD

PRIVADA

SUBTIPO DEL ATRACTIVO

FERIA O MERCADO

ESTACIONALIDAD DE USO

TODO EL AÑO

ADMINISTRACION

PRIVADA

LOCALIDAD URBANA MAS CERCANA

PUCÓN

DEMANDA TURISTICA

LOCAL

DOTACION SERVICIOS BASICOS

SIN SERVICIOS

TELEFONO INFORMACION

(45) 293003

DISTANCIA EN KMS	CAPITAL REGIONAL	115
	CAPITAL COMUNAL	7

USO TURISTICO ACTUAL

ESTADO DE CONSERVACION BUENA

DESCRIPCION GENERAL

Ruka Pulli (casa en el cerro), se ubica camino al volcán Villarrica, quienes en un inicio se dieron al comercio de su arte en forma improvisada, exponiendo en puestos dispersos a lo largo del camino que conduce hacia el Parque Nacional, las Cuevas Volcánicas y el Centro de Ski, suficientes atractivos turísticos para tener un flujo de posibles clientes. Hoy consolidados les motiva mejorar la calidad de atención a sus clientes. Ésta agrupación, constituida por quince puestos, accedió a proyectos de financiamiento, y además a través de sus propias gestiones pudieron crear una galería de exposición, es decir, un pueblo artesanal en el kilómetro 6 del camino al volcán.

SERVICIO NACIONAL DE TURISMO

ATRATIVOS TURISTICOS 2012

CODIGO ATRACTIVO

REGION DE LA ARAUCANIA

R09499



NOMBRE DEL ATRACTIVO

RÁPIDOS DEL RÍO TRANCURA

REGION

REGIÓN DE LA ARAUCANÍA

JERARQUIA

INTERNACIONAL

PROVINCIA

CAUTÍN

CATEGORIA

SITIO NATURAL

DIRECCION

3 KM AL NORESTE DE PUCÓN

COMUNA

PUCÓN

TIPO DE ATRACTIVO

RÍO O ESTERO

LOCALIDAD O SECTOR

CARILEUFU

TIPO DE PROPIEDAD

PÚBLICA

SUBTIPO DEL ATRACTIVO

RÍO O ESTERO

ESTACIONALIDAD DE USO

TODO EL AÑO

ADMINISTRACION

PÚBLICA

DOTACION SERVICIOS BASICOS

AGUA POTABLE, ELECTRICIDAD

LOCALIDAD URBANA MAS CERCANA

PUCÓN

DEMANDA TURISTICA

LOCAL, REGIONAL, NACIONAL,
INTERNACIONAL

TELEFONO INFORMACION

(45) 293003

DISTANCIA EN KMS	CAPITAL REGIONAL	120
	CAPITAL COMUNAL	3

USO TURISTICO ACTUAL

ESTADO DE CONSERVACION BUENA

DESCRIPCION GENERAL

El descenso por este río cuenta con alrededor de 8 a 10 rápidos entre los cuales se mencionan El Puente, Trencito Corto, El Pescador, Trencito Largo, La Junta, La Leona, El Murallón, La Pasarela. Con un máximo de 10 personas por balsa además de un guía. Durante la excursión tendrán una privilegiada vista panorámica al volcán Villarrica y a los cerros cubiertos por bosque nativo.



SERVICIO NACIONAL DE TURISMO

ATRATIVOS TURISTICOS 2012

CODIGO ATRACTIVO

REGION DE LA ARAUCANIA

R09500

NOMBRE DEL ATRACTIVO

CORDILLERA DE MAHUIDANCHE

REGION

REGIÓN DE LA ARAUCANÍA

JERARQUIA

REGIONAL

PROVINCIA

CAUTÍN

CATEGORIA

SITIO NATURAL

DIRECCION

1 KM AL NORTE DE LONCOCHE

TIPO DE ATRACTIVO

MONTAÑA

COMUNA

LONCOCHE

LOCALIDAD O SECTOR

COLONIA LONCOCHE

TIPO DE PROPIEDAD

PÚBLICA

SUBTIPO DEL ATRACTIVO

ALTA MONTAÑA O CORDILLERA

ESTACIONALIDAD DE USO

TODO EL AÑO

ADMINISTRACION

PÚBLICA

DOTACION SERVICIOS BASICOS

AGUA POTABLE, ELECTRICIDAD

LOCALIDAD URBANA MAS CERCANA

LONCOCHE

DEMANDA TURISTICA

LOCAL, REGIONAL

TELEFONO INFORMACION

(45) 295002

DISTANCIA	CAPITAL REGIONAL	84
EN KMS	CAPITAL COMUNAL	1

USO TURISTICO ACTUAL CON RESTRICCIÓN

ESTADO DE CONSERVACION BUENA

DESCRIPCION GENERAL

Cordón de la Cordillera de la Costa. El cordón se interrumpe entre el río Toltén e Imperial para formar terrazas fluviales y litorales, nuevamente retoma altura tomando el nombre de Cordillera de Mahuidanche que posee menores alturas y formas suaves y redondeadas muy interrumpida por ríos y esteros que nacen en las quebradas.

SERVICIO NACIONAL DE TURISMO

ATRATIVOS TURISTICOS 2012

CODIGO ATRACTIVO

REGION DE LA ARAUCANIA

R09501



NOMBRE DEL ATRACTIVO

TERMAS DE MENETUE

REGION

REGIÓN DE LA ARAUCANÍA

JERARQUIA

NACIONAL

PROVINCIA

CAUTÍN

CATEGORIA

SITIO NATURAL

DIRECCION

COMUNA

PUCÓN

TIPO DE ATRACTIVO

TERMAS

LOCALIDAD O SECTOR

CANDELARIA

TIPO DE PROPIEDAD

PRIVADA

SUBTIPO DEL ATRACTIVO

FUENTE O CENTRO TERMAL

ESTACIONALIDAD DE USO

TODO EL AÑO

ADMINISTRACION

PRIVADA

DOTACION SERVICIOS BASICOS

AGUA POTABLE, ELECTRICIDAD

LOCALIDAD URBANA MAS CERCANA

CURARREHUE

DEMANDA TURISTICA

LOCAL, REGIONAL, NACIONAL

TELEFONO INFORMACION

(45) 441877

DISTANCIA EN KMS	CAPITAL REGIONAL	137
	CAPITAL COMUNAL	27

USO TURISTICO ACTUAL

ESTADO DE CONSERVACION BUENA

DESCRIPCION GENERAL

En un vasto campo de 40 hectáreas con flores y árboles nativos, las termas permanecen abiertas durante todo el año, brindando una amplia y completa infraestructura. Las piscinas techadas cercanas al edificio principal se complementan con las situadas al aire libre, ambientadas con caídas de agua y próximas a las salas de masajes y a los baños de barro para fangoterapia. Menetúe también dispone de tinas individuales y pozones para pequeños grupos con aguas graduadas a diferentes temperaturas.



SERVICIO NACIONAL DE TURISMO

ATRATIVOS TURISTICOS 2012

CODIGO ATRACTIVO

REGION DE LA ARAUCANIA

R09502

NOMBRE DEL ATRACTIVO

PARQUE SANTA LUCIA DE LONCOCHE

REGION

REGIÓN DE LA ARAUCANÍA

JERARQUIA

LOCAL

PROVINCIA

CAUTÍN

CATEGORIA

SITIO NATURAL

DIRECCION

COMUNA

LONCOCHE

TIPO DE ATRACTIVO

MONTAÑA

LOCALIDAD O SECTOR

COLONIA LONCOCHE

TIPO DE PROPIEDAD

PÚBLICA

SUBTIPO DEL ATRACTIVO

CERRO

ESTACIONALIDAD DE USO

TODO EL AÑO

ADMINISTRACION

PÚBLICA

DOTACION SERVICIOS BASICOS

LOCALIDAD URBANA MAS CERCANA

LONCOCHE

DEMANDA TURISTICA

LOCAL

TELEFONO INFORMACION

DISTANCIA EN KMS	CAPITAL REGIONAL	84
	CAPITAL COMUNAL	1

USO TURISTICO ACTUAL CON RESTRICCIÓN

ESTADO DE CONSERVACION REGULAR

DESCRIPCION GENERAL

Parque natural con especies nativas y exóticas, en un cerro isla, con hermosa vista panorámica al volcán Villarrica, cordillera de Mahuidanche y la ciudad.

SERVICIO NACIONAL DE TURISMO

ATRATIVOS TURISTICOS 2012

CODIGO ATRACTIVO

REGION DE LA ARAUCANIA

R09505



NOMBRE DEL ATRACTIVO

TERMAS DE SAN LUIS

REGION

REGIÓN DE LA ARAUCANÍA

JERARQUIA

NACIONAL

PROVINCIA

CAUTÍN

CATEGORIA

SITIO NATURAL

DIRECCION

A 29 KM DE PUCÓN

COMUNA

PUCÓN

TIPO DE ATRACTIVO

TERMAS

LOCALIDAD O SECTOR

LOS RISCOS

TIPO DE PROPIEDAD

PRIVADA

SUBTIPO DEL ATRACTIVO

FUENTE O CENTRO TERMAL

ESTACIONALIDAD DE USO

TODO EL AÑO

ADMINISTRACION

PRIVADA

DOTACION SERVICIOS BASICOS

AGUA POTABLE, ELECTRICIDAD

LOCALIDAD URBANA MAS CERCANA

PUCÓN

DEMANDA TURISTICA

LOCAL, REGIONAL, NACIONAL

TELEFONO INFORMACION

(45) 412880

DISTANCIA EN KMS	CAPITAL REGIONAL	139
	CAPITAL COMUNAL	29

USO TURISTICO ACTUAL

ESTADO DE CONSERVACION BUENA

DESCRIPCION GENERAL

Las Termas de San Luis están insertas en el valle de Curarrehue, rodeado de montañas y ríos, lagunas y senderos desconocidos, son reconocidas por las bondades de sus aguas termales, belleza escénica y servicios; las Termas de San Luis es el lugar preferido para compartir en familia un lugar tranquilo y acogedor.

SERVICIO NACIONAL DE TURISMO

ATRATIVOS TURISTICOS 2012

CODIGO ATRACTIVO

REGION DE LA ARAUCANIA

R09506



NOMBRE DEL ATRACTIVO

LAGUNA SAN LUIS

REGION

REGIÓN DE LA ARAUCANÍA

JERARQUIA

REGIONAL

PROVINCIA

CAUTÍN

CATEGORIA

SITIO NATURAL

DIRECCION

10 KM AL NOROESTE DE CURARREHUE

COMUNA

PUCÓN

TIPO DE ATRACTIVO

LAGO, LAGUNA O HUMEDAL

LOCALIDAD O SECTOR

LOS RISCOS

TIPO DE PROPIEDAD

PÚBLICA

SUBTIPO DEL ATRACTIVO

LAGO, LAGUNA O HUMEDAL

ESTACIONALIDAD DE USO

TODO EL AÑO

ADMINISTRACION

PÚBLICA

DOTACION SERVICIOS BASICOS

LOCALIDAD URBANA MAS CERCANA

CURARREHUE

DEMANDA TURISTICA

LOCAL, REGIONAL

TELEFONO INFORMACION

DISTANCIA EN KMS	CAPITAL REGIONAL	139
	CAPITAL COMUNAL	29

139

29

USO TURISTICO ACTUAL

ESTADO DE CONSERVACION BUENA

DESCRIPCION GENERAL

SERVICIO NACIONAL DE TURISMO

ATRATIVOS TURISTICOS 2012

CODIGO ATRACTIVO

REGION DE LA ARAUCANIA

R09507



NOMBRE DEL ATRACTIVO

PARQUE NACIONAL VILLARRICA

REGION

REGIÓN DE LA ARAUCANÍA

JERARQUIA

NACIONAL

PROVINCIA

CAUTÍN

CATEGORIA

SITIO NATURAL

DIRECCION

12 KM DE PUCÓN

COMUNA

PUCÓN

TIPO DE ATRACTIVO

ÁREA SILVESTRE PROTEGIDA O
 RESERVA DE FLORA Y FAUNA

LOCALIDAD O SECTOR

COILACO

TIPO DE PROPIEDAD

PÚBLICA

SUBTIPO DEL ATRACTIVO

ÁREA SILVESTRE PROTEGIDA O
 RESERVA DE FLORA Y FAUNA

ESTACIONALIDAD DE USO

TODO EL AÑO

ADMINISTRACION

PÚBLICA

DOTACION SERVICIOS BASICOS

AGUA POTABLE, ELECTRICIDAD

LOCALIDAD URBANA MAS CERCANA

PUCÓN

DEMANDA TURISTICA

LOCAL, REGIONAL, NACIONAL

TELEFONO INFORMACION

(45) 443781

DISTANCIA EN KMS	CAPITAL REGIONAL	121
	CAPITAL COMUNAL	12

USO TURISTICO ACTUAL

ESTADO DE CONSERVACION BUENA

DESCRIPCION GENERAL

Comprende 62.998 hectáreas en las cuales incluye 3 volcanes: Villarrica con 2.840 metros, Quetrupillán con 2.360 metros y el Lanín con 3.774 metros de altura. Se encuentran además lagunas como Laguna Blanca, Azul, Huinifuca, Verde, Avutardas, Los Patos y Lago Quillehue. Entre la vegetación del lugar se puede apreciar araucaria, raulí, mañío de hoja larga, coigüe y lenga. Los sectores no boscosos presentan escoriales recientes con poca vegetación. La fauna del parque es muy variada debido a la cantidad de ambientes diferentes que existen, por lo que es posible encontrar el coipo, el más grande de los roedores chilenos, zorro chilla, culpeo, quique y chingue. En las zonas más boscosas está el pudú y el



SERVICIO NACIONAL DE TURISMO

ATRATIVOS TURISTICOS 2012

CODIGO ATRACTIVO

REGION DE LA ARAUCANIA

R09509

NOMBRE DEL ATRACTIVO

TERMAS RECUERDO DE ANCAMIL

REGION

REGIÓN DE LA ARAUCANÍA

JERARQUIA

REGIONAL

PROVINCIA

CAUTÍN

CATEGORIA

SITIO NATURAL

DIRECCION

A 4 KM DE CURARREHUE

TIPO DE ATRACTIVO

TERMAS

COMUNA

CURARREHUE

LOCALIDAD O SECTOR

HUITRACO

TIPO DE PROPIEDAD

PRIVADA

SUBTIPO DEL ATRACTIVO

FUENTE O CENTRO TERMAL

ESTACIONALIDAD DE USO

TODO EL AÑO

ADMINISTRACION

PRIVADA

DOTACION SERVICIOS BASICOS

AGUA POTABLE, ELECTRICIDAD

LOCALIDAD URBANA MAS CERCANA

CURARREHUE

DEMANDA TURISTICA

LOCAL, REGIONAL

TELEFONO INFORMACION

(45) 1971587

DISTANCIA EN KMS	CAPITAL REGIONAL	144
	CAPITAL COMUNAL	4

USO TURISTICO ACTUAL CON RESTRICCIÓN

ESTADO DE CONSERVACION BUENA

DESCRIPCION GENERAL

Una piscina rústica de aguas termales natural al aire libre y 8 Pozones con caseta, 1 pozón al interior de una caverna. Amplio espacio para Camping, área de juego, camarines. 1 cabañas para 2 a 4 personas. Comida casera. Servicio de Almacén y Cafetería.

SERVICIO NACIONAL DE TURISMO

ATRATIVOS TURISTICOS 2012

CODIGO ATRACTIVO

REGION DE LA ARAUCANIA

R09511



NOMBRE DEL ATRACTIVO

RÍO CRUCES

REGION

REGIÓN DE LA ARAUCANÍA

JERARQUIA

LOCAL

PROVINCIA

CAUTÍN

CATEGORIA

SITIO NATURAL

DIRECCION

BILBAO S/N

COMUNA

LONCOCHE

TIPO DE ATRACTIVO

RÍO O ESTERO

LOCALIDAD O SECTOR

LONCOCHE

TIPO DE PROPIEDAD

PÚBLICA

SUBTIPO DEL ATRACTIVO

RÍO O ESTERO

ESTACIONALIDAD DE USO

TODO EL AÑO

ADMINISTRACION

PÚBLICA

DOTACION SERVICIOS BASICOS

AGUA POTABLE, ELECTRICIDAD

LOCALIDAD URBANA MAS CERCANA

LONCOCHE

DEMANDA TURISTICA

LOCAL

TELEFONO INFORMACION

(45) 295002

DISTANCIA EN KMS	CAPITAL REGIONAL	85
	CAPITAL COMUNAL	0

USO TURISTICO ACTUAL CON RESTRICCIÓN

ESTADO DE CONSERVACION BUENA

DESCRIPCION GENERAL

Atreviesa la ciudad de Loncoche, generando áreas de costanera y miradores, rodeados de vegetación nativa, e instalaciones urbanas, con un alto valor escénico para la ciudad. Actividades recreativas.

SERVICIO NACIONAL DE TURISMO

ATRATIVOS TURISTICOS 2012

CODIGO ATRACTIVO

REGION DE LA ARAUCANIA

R09512



NOMBRE DEL ATRACTIVO

MUSEO MUNICIPAL CARLOS OCHOA OYARZO

REGION

REGIÓN DE LA ARAUCANÍA

JERARQUIA

LOCAL

PROVINCIA

CAUTÍN

CATEGORIA

MUSEO O MANIFESTACIÓN CULTURAL

DIRECCION

PEDRO MONTT 936

TIPO DE ATRACTIVO

MUSEO

COMUNA

LONCOCHE

LOCALIDAD O SECTOR

LONCOCHE

TIPO DE PROPIEDAD

PÚBLICA

SUBTIPO DEL ATRACTIVO

MUSEO

ESTACIONALIDAD DE USO

TODO EL AÑO

ADMINISTRACION

PÚBLICA

DOTACION SERVICIOS BASICOS

AGUA POTABLE, ELECTRICIDAD

LOCALIDAD URBANA MAS CERCANA

LONCOCHE

DEMANDA TURISTICA

LOCAL

TELEFONO INFORMACION

(45) 295002

DISTANCIA EN KMS	CAPITAL REGIONAL	85
	CAPITAL COMUNAL	0

USO TURISTICO ACTUAL CON RESTRICCIÓN

ESTADO DE CONSERVACION BUENA

DESCRIPCION GENERAL

Desde sus inicios se dio la tarea de recolectar piezas de la Cultura Mapuche, tanto en la ciudad, como en sectores rurales. Cuando el Museo se presentó en Expo Loncoche en 1984, ya tenía su primer año de vida. En la oportunidad, contaba con un patrimonio propio de poco más de 50 piezas, completándose la muestra con objetos prestados por particulares. Tiene tres salas: Sala Mapuche, Sala Historia de Loncoche y Sala Antigüedades.



SERVICIO NACIONAL DE TURISMO

ATRATIVOS TURISTICOS 2012

CODIGO ATRACTIVO

REGION DE LA ARAUCANIA

R09517

NOMBRE DEL ATRACTIVO

PLAYA GRANDE LOS PINOS

REGION

REGIÓN DE LA ARAUCANÍA

JERARQUIA

REGIONAL

PROVINCIA

CAUTÍN

CATEGORIA

SITIO NATURAL

DIRECCION

COMUNA

TOLTÉN

TIPO DE ATRACTIVO

COSTA

LOCALIDAD O SECTOR

QUEULE

TIPO DE PROPIEDAD

PÚBLICA

SUBTIPO DEL ATRACTIVO

PLAYA O BALNEARIO

ESTACIONALIDAD DE USO

TODO EL AÑO

ADMINISTRACION

PÚBLICA

DOTACION SERVICIOS BASICOS

AGUA POTABLE, ELECTRICIDAD

LOCALIDAD URBANA MAS CERCANA

QUEULE

DEMANDA TURISTICA

LOCAL, REGIONAL

TELEFONO INFORMACION

(45) 918663

DISTANCIA EN KMS	CAPITAL REGIONAL	127
	CAPITAL COMUNAL	33

USO TURISTICO ACTUAL CON RESTRICCIÓN

ESTADO DE CONSERVACION BUENA

DESCRIPCION GENERAL

Gran playa de arenas negras y unos 3 km de extensión, es la playa de la bahía, con oleaje moderado y en la ribera norte de la desembocadura del río, existe vegetación exótica y gran cantidad de aves marinas.



SERVICIO NACIONAL DE TURISMO

ATRATIVOS TURISTICOS 2012

CODIGO ATRACTIVO

REGION DE LA ARAUCANIA

R09518



NOMBRE DEL ATRACTIVO

PLAYA AGUA DE LAS NIÑAS

REGION

REGIÓN DE LA ARAUCANÍA

JERARQUIA

REGIONAL

PROVINCIA

CAUTÍN

CATEGORIA

SITIO NATURAL

DIRECCION

COMUNA

TOLTÉN

TIPO DE ATRACTIVO

COSTA

LOCALIDAD O SECTOR

QUEULE

TIPO DE PROPIEDAD

PÚBLICA

SUBTIPO DEL ATRACTIVO

PLAYA O BALNEARIO

ESTACIONALIDAD DE USO

TODO EL AÑO

ADMINISTRACION

PÚBLICA

DOTACION SERVICIOS BASICOS

AGUA POTABLE, ELECTRICIDAD

LOCALIDAD URBANA MAS CERCANA

DEMANDA TURISTICA

LOCAL, REGIONAL

TELEFONO INFORMACION

(45) 918663

DISTANCIA EN KMS	CAPITAL REGIONAL	127
	CAPITAL COMUNAL	33

USO TURISTICO ACTUAL CON RESTRICCIÓN

ESTADO DE CONSERVACION BUENA

DESCRIPCION GENERAL

Playa de unos 250 mts de extensión, ubicada en la desembocadura del río Queule, es una playa de oleaje tranquilo, la limita la península. Apta actividades de playa, picnic, fotografía, juegos.

SERVICIO NACIONAL DE TURISMO

ATRATIVOS TURISTICOS 2012

CODIGO ATRACTIVO

REGION DE LA ARAUCANIA

R09519



NOMBRE DEL ATRACTIVO

PLAYA RONCA

REGION

REGIÓN DE LA ARAUCANÍA

JERARQUIA

REGIONAL

PROVINCIA

CAUTÍN

CATEGORIA

SITIO NATURAL

DIRECCION

COMUNA

TOLTÉN

TIPO DE ATRACTIVO

COSTA

LOCALIDAD O SECTOR

CHEUQUE

TIPO DE PROPIEDAD

PÚBLICA

SUBTIPO DEL ATRACTIVO

PLAYA O BALNEARIO

ESTACIONALIDAD DE USO

TODO EL AÑO

ADMINISTRACION

PÚBLICA

DOTACION SERVICIOS BASICOS

AGUA POTABLE, ELECTRICIDAD

LOCALIDAD URBANA MAS CERCANA

QUEULE

DEMANDA TURISTICA

LOCAL, REGIONAL

TELEFONO INFORMACION

(45) 918663

DISTANCIA EN KMS	CAPITAL REGIONAL	127
	CAPITAL COMUNAL	33

USO TURISTICO ACTUAL CON RESTRICCIÓN

ESTADO DE CONSERVACION BUENA

DESCRIPCION GENERAL

Esta extensa playa está separada por un cordón montañoso. La vegetación está compuesta por quilas arenarias, nalcas y chilcos. Su fauna, en tanto, la componen conejos, liebres, gaviotas, treiles; existiendo también mariscos y peces. Su vía de acceso es de ripio.



SERVICIO NACIONAL DE TURISMO

ATRATIVOS TURISTICOS 2012

CODIGO ATRACTIVO

REGION DE LA ARAUCANIA

R09520



NOMBRE DEL ATRACTIVO

LAGUNA CURILAFQUEN

REGION

REGIÓN DE LA ARAUCANÍA

JERARQUIA

REGIONAL

PROVINCIA

CAUTÍN

CATEGORIA

SITIO NATURAL

DIRECCION

COMUNA

PUCÓN

TIPO DE ATRACTIVO

LAGO, LAGUNA O HUMEDAL

LOCALIDAD O SECTOR

MINETUE

TIPO DE PROPIEDAD

PÚBLICA

SUBTIPO DEL ATRACTIVO

LAGO, LAGUNA O HUMEDAL

ESTACIONALIDAD DE USO

TODO EL AÑO

ADMINISTRACION

PÚBLICA

DOTACION SERVICIOS BASICOS

LOCALIDAD URBANA MAS CERCANA

DEMANDA TURISTICA

LOCAL, REGIONAL

TELEFONO INFORMACION

09 7724340

DISTANCIA EN KMS CAPITAL REGIONAL
CAPITAL COMUNAL

USO TURISTICO ACTUAL

ESTADO DE CONSERVACION BUENA

DESCRIPCION GENERAL

Laguna rodeada de vegetación de tipo junquillo y de abundante vegetación nativa, con instalaciones que permiten caminatas por senderos, o tomar fotografías.

SERVICIO NACIONAL DE TURISMO

ATRATIVOS TURISTICOS 2012

CODIGO ATRACTIVO

REGION DE LA ARAUCANIA

R09522



NOMBRE DEL ATRACTIVO

CALETA QUEULE

REGION

REGIÓN DE LA ARAUCANÍA

JERARQUIA

REGIONAL

PROVINCIA

CAUTÍN

CATEGORIA

SITIO NATURAL

DIRECCION

COMUNA

TOLTÉN

TIPO DE ATRACTIVO

COSTA

LOCALIDAD O SECTOR

QUEULE

TIPO DE PROPIEDAD

PÚBLICA

SUBTIPO DEL ATRACTIVO

BAHÍA O CALETA

ESTACIONALIDAD DE USO

TODO EL AÑO

ADMINISTRACION

PÚBLICA

DOTACION SERVICIOS BASICOS

AGUA POTABLE, ELECTRICIDAD

LOCALIDAD URBANA MAS CERCANA

DEMANDA TURISTICA

LOCAL, REGIONAL

TELEFONO INFORMACION

(45) 918663

DISTANCIA EN KMS	CAPITAL REGIONAL	126
	CAPITAL COMUNAL	32

USO TURISTICO ACTUAL CON RESTRICCIÓN

ESTADO DE CONSERVACION BUENA

DESCRIPCION GENERAL

Caleta de pescadores donde se pueden degustar productos del mar. La caleta es cerrada, bien cubierta de los vientos del sur, más fríos, y cuenta con infraestructura moderna y mejorada para los botes pesqueros. Hay abundancia de mariscos, especialmente de choros.

SERVICIO NACIONAL DE TURISMO

ATRATIVOS TURISTICOS 2012

CODIGO ATRACTIVO

REGION DE LA ARAUCANIA

R09523



NOMBRE DEL ATRACTIVO

LOBERÍA QUEULE

REGION

REGIÓN DE LA ARAUCANÍA

JERARQUIA

REGIONAL

PROVINCIA

CAUTÍN

CATEGORIA

SITIO NATURAL

DIRECCION

COMUNA

TOLTÉN

TIPO DE ATRACTIVO

LUGAR DE OBSERVACIÓN DE FLORA Y FAUNA

LOCALIDAD O SECTOR

QUEULE

TIPO DE PROPIEDAD

PÚBLICA

SUBTIPO DEL ATRACTIVO

LUGAR DE OBSERVACIÓN DE FLORA Y FAUNA

ESTACIONALIDAD DE USO

TODO EL AÑO

ADMINISTRACION

PÚBLICA

DOTACION SERVICIOS BASICOS

AGUA POTABLE, ELECTRICIDAD

LOCALIDAD URBANA MAS CERCANA

DEMANDA TURISTICA

LOCAL, REGIONAL

TELEFONO INFORMACION

(45) 918663

DISTANCIA EN KMS	CAPITAL REGIONAL	127
	CAPITAL COMUNAL	33

USO TURISTICO ACTUAL CON RESTRICCIÓN

ESTADO DE CONSERVACION BUENA

DESCRIPCION GENERAL

Formación rocosa en un brazo de la bahía de Queule que recibe a lobos marinos, y aves. El acceso principal es por mar, pero también se puede llegar por tierra. Fotografía, pesca, botes.



SERVICIO NACIONAL DE TURISMO

ATRATIVOS TURISTICOS 2012

CODIGO ATRACTIVO

REGION DE LA ARAUCANIA

R09524

NOMBRE DEL ATRACTIVO

SENDERO RÍO TURBIO

REGION

REGIÓN DE LA ARAUCANÍA

JERARQUIA

NACIONAL

PROVINCIA

CAUTÍN

CATEGORIA

SITIO NATURAL

DIRECCION

COMUNA

PUCÓN

TIPO DE ATRACTIVO

CAMINO PINTORESCO

LOCALIDAD O SECTOR

LLAFENCO

TIPO DE PROPIEDAD

PÚBLICA

SUBTIPO DEL ATRACTIVO

CAMINO PINTORESCO

ESTACIONALIDAD DE USO

TODO EL AÑO

ADMINISTRACION

PÚBLICA

DOTACION SERVICIOS BASICOS

LOCALIDAD URBANA MAS CERCANA

DEMANDA TURISTICA

LOCAL, REGIONAL, NACIONAL

TELEFONO INFORMACION

DISTANCIA EN KMS CAPITAL REGIONAL
CAPITAL COMUNAL

USO TURISTICO ACTUAL

ESTADO DE CONSERVACION BUENA

DESCRIPCION GENERAL

Sendero a lo largo del sector de los volcanes, en su recorrido es posible observar los lagos Caburgua, Calafquen y Villarrica; los volcanes Villarrica, Quetrupillan, Lanin y los Nevados de Sollipulli.



SERVICIO NACIONAL DE TURISMO

ATRATIVOS TURISTICOS 2012

CODIGO ATRACTIVO

REGION DE LA ARAUCANIA

R09525

NOMBRE DEL ATRACTIVO

TALLER ARTESANAL TEXTIL DE PUCÓN

REGION

REGIÓN DE LA ARAUCANÍA

JERARQUIA

REGIONAL

PROVINCIA

CAUTÍN

CATEGORIA

FOLKLORE

DIRECCION

COMUNA

PUCÓN

TIPO DE ATRACTIVO

ARTESANÍA O ARTE

LOCALIDAD O SECTOR

PUCÓN

TIPO DE PROPIEDAD

PRIVADA

SUBTIPO DEL ATRACTIVO

TEJIDO E INDUMENTARIA

ESTACIONALIDAD DE USO

TODO EL AÑO

ADMINISTRACION

PRIVADA

DOTACION SERVICIOS BASICOS

LOCALIDAD URBANA MAS CERCANA

PUCÓN

DEMANDA TURISTICA

LOCAL, REGIONAL

TELEFONO INFORMACION

09 4719193

DISTANCIA EN KMS	CAPITAL REGIONAL	110
	CAPITAL COMUNAL	0

USO TURISTICO ACTUAL

ESTADO DE CONSERVACION BUENA

DESCRIPCION GENERAL

Taller artesanal textil, posee un telar construido en 1625 y se especializa en la elaboración de telas e indumentarias mapuches, típicas, además de indumentaria europea. Ofrece cursos de capacitación e instrucción.



SERVICIO NACIONAL DE TURISMO

ATRATIVOS TURISTICOS 2012

CODIGO ATRACTIVO

REGION DE LA ARAUCANIA

R09526

NOMBRE DEL ATRACTIVO

SENDERO CINCO CASCADAS

REGION

REGIÓN DE LA ARAUCANÍA

JERARQUIA

NACIONAL

PROVINCIA

CAUTÍN

CATEGORIA

SITIO NATURAL

DIRECCION

COMUNA

PUCÓN

TIPO DE ATRACTIVO

CAMINO PINTORESCO

LOCALIDAD O SECTOR

PALGUIN

TIPO DE PROPIEDAD

PÚBLICA

SUBTIPO DEL ATRACTIVO

CAMINO PINTORESCO

ESTACIONALIDAD DE USO

TODO EL AÑO

ADMINISTRACION

PÚBLICA

DOTACION SERVICIOS BASICOS

LOCALIDAD URBANA MAS CERCANA

DEMANDA TURISTICA

LOCAL, REGIONAL, NACIONAL

TELEFONO INFORMACION

**DISTANCIA
EN KMS**

CAPITAL REGIONAL

129

CAPITAL COMUNAL

36

USO TURISTICO ACTUAL CON RESTRICCIÓN

ESTADO DE CONSERVACION BUENA

DESCRIPCION GENERAL

Sendero ubicado a 7 Km. del camino internacional tramo Pucón-Curarrehue. Apto para actividades de ecoturismo, fotografía, observación de flora y fauna.

SERVICIO NACIONAL DE TURISMO

ATRATIVOS TURISTICOS 2012

CODIGO ATRACTIVO

REGION DE LA ARAUCANIA

R09527



NOMBRE DEL ATRACTIVO

LAGUNA CAREAU

REGION

REGIÓN DE LA ARAUCANÍA

JERARQUIA

REGIONAL

PROVINCIA

CAUTÍN

CATEGORIA

SITIO NATURAL

DIRECCION

2 KM DE CURARREHUE

COMUNA

CURARREHUE

TIPO DE ATRACTIVO

LAGO, LAGUNA O HUMEDAL

LOCALIDAD O SECTOR

TRANCURA

TIPO DE PROPIEDAD

PRIVADA

SUBTIPO DEL ATRACTIVO

LAGO, LAGUNA O HUMEDAL

ESTACIONALIDAD DE USO

TODO EL AÑO

ADMINISTRACION

PRIVADA

DOTACION SERVICIOS BASICOS

SIN SERVICIOS

LOCALIDAD URBANA MAS CERCANA

CURARREHUE

DEMANDA TURISTICA

LOCAL, REGIONAL

TELEFONO INFORMACION

(45) 1971587

DISTANCIA EN KMS	CAPITAL REGIONAL	142
	CAPITAL COMUNAL	2

USO TURISTICO ACTUAL

ESTADO DE CONSERVACION BUENA

DESCRIPCION GENERAL

Laguna artificial formada al costado de un acantilado cerca de Curarrehue, rodeada por vegetación donde dominan los tonos de verde. Tiene una superficie de 1/2 ha aproximadamente, apta para el baño, botes, caminatas, picnic y con equipamiento.



SERVICIO NACIONAL DE TURISMO

ATRATIVOS TURISTICOS 2012

CODIGO ATRACTIVO

REGION DE LA ARAUCANIA

R09528

NOMBRE DEL ATRACTIVO

TALLER FLAYAY QUIMUN

REGION

REGIÓN DE LA ARAUCANÍA

JERARQUIA

LOCAL

PROVINCIA

CAUTÍN

CATEGORIA

FOLKLORE

DIRECCION

LOS AROMOS 286, CURARREHUE

TIPO DE ATRACTIVO

ARTESANÍA O ARTE

COMUNA

CURARREHUE

LOCALIDAD O SECTOR

CURARREHUE

TIPO DE PROPIEDAD

PRIVADA

SUBTIPO DEL ATRACTIVO

TEJIDO E INDUMENTARIA

ESTACIONALIDAD DE USO

TODO EL AÑO

ADMINISTRACION

PRIVADA

DOTACION SERVICIOS BASICOS

AGUA POTABLE, ELECTRICIDAD

LOCALIDAD URBANA MAS CERCANA

CURARREHUE

DEMANDA TURISTICA

LOCAL

TELEFONO INFORMACION

(45) 1971587

DISTANCIA EN KMS	CAPITAL REGIONAL	140
	CAPITAL COMUNAL	0

USO TURISTICO ACTUAL

ESTADO DE CONSERVACION BUENA

DESCRIPCION GENERAL

Muestra de artesanía mapuche, realiza banquetes con comidas típicas mapuches. Tejidos a telar y palillos.



SERVICIO NACIONAL DE TURISMO

ATRATIVOS TURISTICOS 2012

CODIGO ATRACTIVO

REGION DE LA ARAUCANIA

R09529



NOMBRE DEL ATRACTIVO	REGION
CUEVAS VOLCÁNICAS	REGIÓN DE LA ARAUCANÍA

JERARQUIA	PROVINCIA
NACIONAL	CAUTÍN

CATEGORIA	DIRECCION
SITIO NATURAL	10 KM AL SUR DE PUCÓN

TIPO DE ATRACTIVO	COMUNA
GRUTA O CAVERNA	PUCÓN

SUBTIPO DEL ATRACTIVO	LOCALIDAD O SECTOR
GRUTA O CAVERNA	VOLCÁN VILLARRICA

TIPO DE PROPIEDAD
PÚBLICA

ADMINISTRACION
PÚBLICA

DEMANDA TURISTICA
LOCAL, REGIONAL, NACIONAL

DOTACION SERVICIOS BASICOS	LOCALIDAD URBANA MAS CERCANA
SIN SERVICIOS	PUCÓN

TELEFONO INFORMACION	DISTANCIA EN KMS	CAPITAL REGIONAL	118
(45) 442002		CAPITAL COMUNAL	10

USO TURISTICO	ACTUAL	ESTADO DE CONSERVACION	BUENA
----------------------	--------	-------------------------------	-------

DESCRIPCION GENERAL

Las llamadas "Cuevas Volcánicas" son en realidad un túnel lávico, testimonio histórico de erupciones del Volcán Villarrica, con acceso al público. En su interior se encuentra La Casa de Los Volcanes y Cañadón con Estratigrafía. Se pueden realizar visitas guiadas y se cobra entrada.


SERVICIO NACIONAL DE TURISMO

ATRATIVOS TURISTICOS 2012

CODIGO ATRACTIVO

REGION DE LA ARAUCANIA

R09531



NOMBRE DEL ATRACTIVO

SALTO RÍO PALGUIN

REGION

REGIÓN DE LA ARAUCANÍA

JERARQUIA

REGIONAL

PROVINCIA

CAUTÍN

CATEGORIA

SITIO NATURAL

DIRECCION

COMUNA

PUCÓN

TIPO DE ATRACTIVO

CAÍDA DE AGUA

LOCALIDAD O SECTOR

MINETUE

TIPO DE PROPIEDAD

PÚBLICA

SUBTIPO DEL ATRACTIVO

CAÍDA DE AGUA

ESTACIONALIDAD DE USO

TODO EL AÑO

ADMINISTRACION

PÚBLICA

DOTACION SERVICIOS BASICOS

AGUA POTABLE, ELECTRICIDAD

LOCALIDAD URBANA MAS CERCANA

PUCÓN

DEMANDA TURISTICA

LOCAL, REGIONAL

TELEFONO INFORMACION

(45) 293003

DISTANCIA EN KMS	CAPITAL REGIONAL	126
	CAPITAL COMUNAL	16

USO TURISTICO ACTUAL

ESTADO DE CONSERVACION BUENA

DESCRIPCION GENERAL

Nace de uno de los picos del Caburgua y se encuentra completamente rodeado de vegetación nativa, especies como coihues, raulí, tineo, notros y es posible apreciarlo desde un pequeño mirador.

ATRATIVOS TURISTICOS 2012

CODIGO ATRACTIVO

REGION DE LA ARAUCANIA

R09532



NOMBRE DEL ATRACTIVO

CENTRO DE ESQUÍ VOLCÁN VILLARRICA

REGION

REGIÓN DE LA ARAUCANÍA

JERARQUIA

INTERNACIONAL

PROVINCIA

CAUTÍN

CATEGORIA

SITIO NATURAL

DIRECCION

13 KM AL ESTE DE PUCÓN

COMUNA

PUCÓN

TIPO DE ATRACTIVO

MONTAÑA

LOCALIDAD O SECTOR

TIPO DE PROPIEDAD

PÚBLICA

SUBTIPO DEL ATRACTIVO

ÁREA NEVADA O CAMPO DE HIELO

ESTACIONALIDAD DE USO

TODO EL AÑO

ADMINISTRACION

PÚBLICA

DOTACION SERVICIOS BASICOS

AGUA POTABLE, ELECTRICIDAD

LOCALIDAD URBANA MAS CERCANA

PUCÓN

DEMANDA TURISTICA

LOCAL, REGIONAL, NACIONAL,
INTERNACIONAL

TELEFONO INFORMACION

(45) 441901

DISTANCIA	CAPITAL REGIONAL	127
EN KMS	CAPITAL COMUNAL	13

USO TURISTICO ACTUAL

ESTADO DE CONSERVACION BUENA

DESCRIPCION GENERAL

Localizado al noroeste del Volcán Villarrica, el centro de esquí se localiza a 1400 metros de altura y es el indicado para la práctica de esta disciplina. Posee una implementada infraestructura deportiva con 20 pistas para esquiadores de todos los niveles y nueve andariveles, además de centros de comida y para arrendar equipos.

SERVICIO NACIONAL DE TURISMO

ATRATIVOS TURISTICOS 2012

CODIGO ATRACTIVO

REGION DE LA ARAUCANIA

R09534



NOMBRE DEL ATRACTIVO

RÍO PALGUIN

REGION

REGIÓN DE LA ARAUCANÍA

JERARQUIA

NACIONAL

PROVINCIA

CAUTÍN

CATEGORIA

SITIO NATURAL

DIRECCION

COMUNA

PUCÓN

TIPO DE ATRACTIVO

RÍO O ESTERO

LOCALIDAD O SECTOR

RÍO PALGUIN

TIPO DE PROPIEDAD

PÚBLICA

SUBTIPO DEL ATRACTIVO

RÍO O ESTERO

ESTACIONALIDAD DE USO

TODO EL AÑO

ADMINISTRACION

PÚBLICA

DOTACION SERVICIOS BASICOS

SIN SERVICIOS

LOCALIDAD URBANA MAS CERCANA

DEMANDA TURISTICA

LOCAL, REGIONAL, NACIONAL

TELEFONO INFORMACION

(45) 293003

DISTANCIA EN KMS	CAPITAL REGIONAL	140
	CAPITAL COMUNAL	30

USO TURISTICO ACTUAL

ESTADO DE CONSERVACION BUENA

DESCRIPCION GENERAL

Río de aguas azul cristalinas emplazado entre los volcanes Villarrica y Quetrupillan, se accede a el a través del camino a Termas de Palguin, se encuentra rodeado de exuberante vegetación nativa. Apto para la pesca.

SERVICIO NACIONAL DE TURISMO

ATRATIVOS TURISTICOS 2012

CODIGO ATRACTIVO

REGION DE LA ARAUCANIA

R09539



NOMBRE DEL ATRACTIVO

SALTO DE LA CHINA

REGION

REGIÓN DE LA ARAUCANÍA

JERARQUIA

NACIONAL

PROVINCIA

CAUTÍN

CATEGORIA

SITIO NATURAL

DIRECCION

30 KM AL SURESTE DE PUCÓN

COMUNA

PUCÓN

TIPO DE ATRACTIVO

CAÍDA DE AGUA

LOCALIDAD O SECTOR

MINETUE

TIPO DE PROPIEDAD

PÚBLICA

SUBTIPO DEL ATRACTIVO

CAÍDA DE AGUA

ESTACIONALIDAD DE USO

TODO EL AÑO

ADMINISTRACION

PÚBLICA

DOTACION SERVICIOS BASICOS

SIN SERVICIOS

LOCALIDAD URBANA MAS CERCANA

PUCÓN

DEMANDA TURISTICA

LOCAL, REGIONAL, NACIONAL

TELEFONO INFORMACION

(45) 441785

DISTANCIA EN KMS	CAPITAL REGIONAL	140
	CAPITAL COMUNAL	30

USO TURISTICO ACTUAL

ESTADO DE CONSERVACION BUENA

DESCRIPCION GENERAL

Cae de una altura aproximada de 73 mts y se encuentra rodeado de exuberante vegetación nativa de roble, raulí, coihue. El acceso es a través de senderos y frente al salto existe un mirador.



SERVICIO NACIONAL DE TURISMO

ATRATIVOS TURISTICOS 2012

CODIGO ATRACTIVO

REGION DE LA ARAUCANIA

R09540



NOMBRE DEL ATRACTIVO

VOLCÁN VILLARRICA

REGION

REGIÓN DE LA ARAUCANÍA

JERARQUIA

NACIONAL

PROVINCIA

CAUTÍN

CATEGORIA

SITIO NATURAL

DIRECCION

COMUNA

PUCÓN

TIPO DE ATRACTIVO

MONTAÑA

LOCALIDAD O SECTOR

PARQUE NACIONAL VILLARRICA

TIPO DE PROPIEDAD

PÚBLICA

SUBTIPO DEL ATRACTIVO

VOLCÁN

ESTACIONALIDAD DE USO

TODO EL AÑO

ADMINISTRACION

PÚBLICA

DOTACION SERVICIOS BASICOS

AGUA POTABLE, ELECTRICIDAD

LOCALIDAD URBANA MAS CERCANA

PUCÓN

DEMANDA TURISTICA

LOCAL, REGIONAL, NACIONAL

TELEFONO INFORMACION

(45) 293003

DISTANCIA EN KMS	CAPITAL REGIONAL	127
	CAPITAL COMUNAL	18

USO TURISTICO ACTUAL

ESTADO DE CONSERVACION BUENA

DESCRIPCION GENERAL

El Volcán Villarrica (Rucapillán en idioma mapuche, casa del espíritu o del demonio) es uno de los volcanes más activos de Chile, ubicado en los Andes meridionales, y está situado en el Parque Nacional Villarrica. En invierno se practica el esquí y el snowboard; En verano el ascenso al cráter y visita a las cuevas volcánicas. El volcán es ascendido hasta su cráter anualmente por miles de andinistas, quienes disfrutan de una excursión de aproximadamente 6 horas, donde se aprecia el paisaje con vista a volcanes como Lanin y el Llaima, y los lagos, Villarrica, Caburgua, Calafquén, entre otros.

SERVICIO NACIONAL DE TURISMO

ATRATIVOS TURISTICOS 2012

CODIGO ATRACTIVO

REGION DE LA ARAUCANIA

R09542



NOMBRE DEL ATRACTIVO

SALTO DEL LEÓN

REGION

REGIÓN DE LA ARAUCANÍA

JERARQUIA

NACIONAL

PROVINCIA

CAUTÍN

CATEGORIA

SITIO NATURAL

DIRECCION

30 KM AL SURESTE DE PUCÓN

COMUNA

PUCÓN

TIPO DE ATRACTIVO

CAÍDA DE AGUA

LOCALIDAD O SECTOR

MINETUE

TIPO DE PROPIEDAD

PÚBLICA

SUBTIPO DEL ATRACTIVO

CAÍDA DE AGUA

ESTACIONALIDAD DE USO

TODO EL AÑO

ADMINISTRACION

PÚBLICA

DOTACION SERVICIOS BASICOS

SIN SERVICIOS

LOCALIDAD URBANA MAS CERCANA

PUCÓN

DEMANDA TURISTICA

LOCAL, REGIONAL, NACIONAL

TELEFONO INFORMACION

(45) 293003

DISTANCIA EN KMS	CAPITAL REGIONAL	140
	CAPITAL COMUNAL	30

USO TURISTICO ACTUAL

ESTADO DE CONSERVACION BUENA

DESCRIPCION GENERAL

El salto cae de una altura de 90 metros y se encuentra segmentado en dos caídas de agua, rodeado de abundante vegetación. Apto para actividades de observación de flora y fauna, fotografía, ecoturismo, senderismo.



SERVICIO NACIONAL DE TURISMO

ATRATIVOS TURISTICOS 2012

CODIGO ATRACTIVO

REGION DE LA ARAUCANIA

R09543

NOMBRE DEL ATRACTIVO

ARTESANÍAS EN MADERA DE MINETUE

REGION

REGIÓN DE LA ARAUCANÍA

JERARQUIA

REGIONAL

PROVINCIA

CAUTÍN

CATEGORIA

FOLKLORE

DIRECCION

COMUNA

PUCÓN

TIPO DE ATRACTIVO

FERIA O MERCADO

LOCALIDAD O SECTOR

MINETUE

TIPO DE PROPIEDAD

PRIVADA

SUBTIPO DEL ATRACTIVO

FERIA O MERCADO

ESTACIONALIDAD DE USO

TODO EL AÑO

ADMINISTRACION

PRIVADA

DOTACION SERVICIOS BASICOS

AGUA POTABLE, ELECTRICIDAD

LOCALIDAD URBANA MAS CERCANA

PUCÓN

DEMANDA TURISTICA

LOCAL, REGIONAL

TELEFONO INFORMACION

(45) 293003

DISTANCIA	CAPITAL REGIONAL	140
EN KMS	CAPITAL COMUNAL	30

USO TURISTICO ACTUAL

ESTADO DE CONSERVACION BUENA

DESCRIPCION GENERAL

Artesanías de decoración en madera y lana. Hay salón de venta y exposiciones y áreas de picnic.



SERVICIO NACIONAL DE TURISMO

ATRATIVOS TURISTICOS 2012

CODIGO ATRACTIVO

REGION DE LA ARAUCANIA

R09544



NOMBRE DEL ATRACTIVO

TERMAS DE PALGUIN

REGION

REGIÓN DE LA ARAUCANÍA

JERARQUIA

NACIONAL

PROVINCIA

CAUTÍN

CATEGORIA

SITIO NATURAL

DIRECCION

30 KM AL SURESTE DE PUCÓN

COMUNA

PUCÓN

TIPO DE ATRACTIVO

TERMAS

LOCALIDAD O SECTOR

PALGUIN ALTO

TIPO DE PROPIEDAD

PRIVADA

SUBTIPO DEL ATRACTIVO

FUENTE O CENTRO TERMAL

ESTACIONALIDAD DE USO

TODO EL AÑO

ADMINISTRACION

PRIVADA

DOTACION SERVICIOS BASICOS

AGUA POTABLE, ELECTRICIDAD

LOCALIDAD URBANA MAS CERCANA

PUCÓN

DEMANDA TURISTICA

LOCAL, REGIONAL, NACIONAL

TELEFONO INFORMACION

(45) 441968

DISTANCIA EN KMS	CAPITAL REGIONAL	140
	CAPITAL COMUNAL	30

USO TURISTICO ACTUAL

ESTADO DE CONSERVACION BUENA

DESCRIPCION GENERAL

Poseen una piscina al aire libre cuyas fuentes termales se encuentran entre 36°C a 52°C. Cuentan con servicio de alojamiento y numerosos servicios termales totalmente naturales enclavados en un entorno natural privilegiado a los pies del volcán Villarrica. Son de origen volcánico e indicadas para el tratamiento de enfermedades reumáticas, sistema nervioso, respiratorias, cardíacas, digestivas y afecciones a la piel. Posee 15 pozos termales que se mantienen en casetas de madera y otros en casetas de cemento, en baños cavados en el terreno natural. Cuenta además con un pabellón de 5 tinas de aguas a temperaturas de 35° C y una gran piscina temperada al aire libre.



SERVICIO NACIONAL DE TURISMO

ATRATIVOS TURISTICOS 2012

CODIGO ATRACTIVO

REGION DE LA ARAUCANIA

R09545



NOMBRE DEL ATRACTIVO	REGION
SALTO DEL PUMA	REGIÓN DE LA ARAUCANÍA

JERARQUIA	PROVINCIA
NACIONAL	CAUTÍN

CATEGORIA	DIRECCION
SITIO NATURAL	29 KM AL SURESTE DE PUCÓN

TIPO DE ATRACTIVO	COMUNA
CAÍDA DE AGUA	PUCÓN

SUBTIPO DEL ATRACTIVO	LOCALIDAD O SECTOR
CAÍDA DE AGUA	PALGUIN

TIPO DE PROPIEDAD
PÚBLICA

ADMINISTRACION
PÚBLICA

DEMANDA TURISTICA
LOCAL, REGIONAL, NACIONAL

DOTACION SERVICIOS BASICOS	ESTACIONALIDAD DE USO
SIN SERVICIOS	TODO EL AÑO

TELEFONO INFORMACION	LOCALIDAD URBANA MAS CERCANA
(45) 293003	PUCÓN

DISTANCIA EN KMS	CAPITAL REGIONAL	129
	CAPITAL COMUNAL	29

USO TURISTICO	ACTUAL	ESTADO DE CONSERVACION	BUENA
----------------------	--------	-------------------------------	-------

DESCRIPCION GENERAL
 Dentro de la magia natural de Pucón, el llamado Salto El Puma, hermosa cascada de 78 metros, es el escenario perfecto para realizar canyoning. Localizada en la zona de Palguín, presenta bosques siempre verdes, con lengas, tipa, raulí, alerces, coigües y una variada vegetación menor.



SERVICIO NACIONAL DE TURISMO

ATRATIVOS TURISTICOS 2012

CODIGO ATRACTIVO

REGION DE LA ARAUCANIA

R09547



NOMBRE DEL ATRACTIVO

VALLE DEL QUETRUPILLAN

REGION

REGIÓN DE LA ARAUCANÍA

JERARQUIA

REGIONAL

PROVINCIA

CAUTÍN

CATEGORIA

SITIO NATURAL

DIRECCION

COMUNA

PUCÓN

TIPO DE ATRACTIVO

MONTAÑA

LOCALIDAD O SECTOR

MINETUE

TIPO DE PROPIEDAD

PÚBLICA

SUBTIPO DEL ATRACTIVO

VALLE O QUEBRADA

ESTACIONALIDAD DE USO

TODO EL AÑO

ADMINISTRACION

PÚBLICA

DOTACION SERVICIOS BASICOS

LOCALIDAD URBANA MAS CERCANA

DEMANDA TURISTICA

LOCAL, REGIONAL

TELEFONO INFORMACION

DISTANCIA EN KMS CAPITAL REGIONAL
CAPITAL COMUNAL

USO TURISTICO ACTUAL

ESTADO DE CONSERVACION BUENA

DESCRIPCION GENERAL

Se encuentra enclavado entre cordones montañosos y cubierto por abundante y variada vegetación, es posible recorrer todo este valle realizando una travesía que dura una semana y termina en el Parque Nacional Villarrica.



SERVICIO NACIONAL DE TURISMO

ATRATIVOS TURISTICOS 2012

CODIGO ATRACTIVO

REGION DE LA ARAUCANIA

R09549



NOMBRE DEL ATRACTIVO

SENDERO LOS NEVADOS

REGION

REGIÓN DE LA ARAUCANÍA

JERARQUIA

NACIONAL

PROVINCIA

CAUTÍN

CATEGORIA

SITIO NATURAL

DIRECCION

COMUNA

PUCÓN

TIPO DE ATRACTIVO

CAMINO PINTORESCO

LOCALIDAD O SECTOR

PARQUE NACIONAL VILLARRICA

TIPO DE PROPIEDAD

PÚBLICA

SUBTIPO DEL ATRACTIVO

CAMINO PINTORESCO

ESTACIONALIDAD DE USO

TODO EL AÑO

ADMINISTRACION

PÚBLICA

DOTACION SERVICIOS BASICOS

LOCALIDAD URBANA MAS CERCANA

DEMANDA TURISTICA

LOCAL, REGIONAL, NACIONAL

TELEFONO INFORMACION

DISTANCIA EN KMS	CAPITAL REGIONAL	127
	CAPITAL COMUNAL	18

127

18

USO TURISTICO ACTUAL

ESTADO DE CONSERVACION BUENA

DESCRIPCION GENERAL

La primera parte inicia en el sendero Pichillancahue y continua en el sendero los Nevados. Son aprox.. 8 Km.. Durante el trayecto es posible observar las vistas de los volcanes Lanín, Quetrupillán, Mocho Choshuenco y el lago Caburga. El bosque presente es principalmente de lenga y araucaria, para luego concentrarse en lenga, seguido de los arenales volcánicos.

SERVICIO NACIONAL DE TURISMO

ATRATIVOS TURISTICOS 2012

CODIGO ATRACTIVO

REGION DE LA ARAUCANIA

R09550



NOMBRE DEL ATRACTIVO

SENDERO CHALLUPEN CHINAY

REGION

REGIÓN DE LA ARAUCANÍA

JERARQUIA

NACIONAL

PROVINCIA

CAUTÍN

CATEGORIA

SITIO NATURAL

DIRECCION

COMUNA

PUCÓN

TIPO DE ATRACTIVO

CAMINO PINTORESCO

LOCALIDAD O SECTOR

PARQUE NACIONAL VILLARRICA

TIPO DE PROPIEDAD

PÚBLICA

SUBTIPO DEL ATRACTIVO

CAMINO PINTORESCO

ESTACIONALIDAD DE USO

TODO EL AÑO

ADMINISTRACION

PÚBLICA

DOTACION SERVICIOS BASICOS

LOCALIDAD URBANA MAS CERCANA

DEMANDA TURISTICA

LOCAL, REGIONAL, NACIONAL

TELEFONO INFORMACION

DISTANCIA EN KMS	CAPITAL REGIONAL	127
	CAPITAL COMUNAL	18

USO TURISTICO ACTUAL

ESTADO DE CONSERVACION BUENA

DESCRIPCION GENERAL

Duración: (12 horas, 23 km). Aquí se confunden los bosques de araucarias, praderas andinas, zonas volcánicas y la vista de numerosos lagos como el Villarrica y Calafquen, los volcanes Villarrica, Llaima y Choshuenco. Los bosques albergan especies de fauna que migran a las partes más bajas en invierno, destacándose el carpintero negro, Aguiluchos y algunas especies introducidas como el jabalí y el ciervo rojo.



SERVICIO NACIONAL DE TURISMO

ATRATIVOS TURISTICOS 2012

CODIGO ATRACTIVO

REGION DE LA ARAUCANIA

R09552

NOMBRE DEL ATRACTIVO

PLAYA LOS ÁLAMOS

REGION

REGIÓN DE LA ARAUCANÍA

JERARQUIA

REGIONAL

PROVINCIA

CAUTÍN

CATEGORIA

SITIO NATURAL

DIRECCION

COMUNA

VILLARRICA

TIPO DE ATRACTIVO

COSTA

LOCALIDAD O SECTOR

LICAN RAY

TIPO DE PROPIEDAD

PÚBLICA

SUBTIPO DEL ATRACTIVO

PLAYA O BALNEARIO

ESTACIONALIDAD DE USO

ENERO A MARZO Y NOVIEMBRE A DICIEMBRE

ADMINISTRACION

PÚBLICA

DOTACION SERVICIOS BASICOS

LOCALIDAD URBANA MAS CERCANA

DEMANDA TURISTICA

LOCAL, REGIONAL

TELEFONO INFORMACION

DISTANCIA EN KMS	CAPITAL REGIONAL	111
	CAPITAL COMUNAL	25

USO TURISTICO ACTUAL

ESTADO DE CONSERVACION BUENA

DESCRIPCION GENERAL

SERVICIO NACIONAL DE TURISMO

ATRATIVOS TURISTICOS 2012

CODIGO ATRACTIVO

REGION DE LA ARAUCANIA

R09553



NOMBRE DEL ATRACTIVO

SENDERO MIRADOR LOS CRÁTERES

REGION

REGIÓN DE LA ARAUCANÍA

JERARQUIA

NACIONAL

PROVINCIA

CAUTÍN

CATEGORIA

SITIO NATURAL

DIRECCION

COMUNA

PUCÓN

TIPO DE ATRACTIVO

CAMINO PINTORESCO

LOCALIDAD O SECTOR

PARQUE NACIONAL VILLARRICA

TIPO DE PROPIEDAD

PÚBLICA

SUBTIPO DEL ATRACTIVO

CAMINO PINTORESCO

ESTACIONALIDAD DE USO

TODO EL AÑO

ADMINISTRACION

PÚBLICA

DOTACION SERVICIOS BASICOS

LOCALIDAD URBANA MAS CERCANA

DEMANDA TURISTICA

LOCAL, REGIONAL, NACIONAL

TELEFONO INFORMACION

DISTANCIA EN KMS	CAPITAL REGIONAL	127
	CAPITAL COMUNAL	18

USO TURISTICO ACTUAL

ESTADO DE CONSERVACION BUENA

DESCRIPCION GENERAL

Duración:(2 horas, 4 km). Los aspectos paisajísticos que muestra este sendero son sobresalientes por su belleza escénica. Son variados paisajes y recursos naturales a los cuales se accede. El paso por escoriales indican que el Pillán está latente y dispuesto a modificar el entorno. Desde el mirador se aprecia el volcán Llaima y Villarrica, hacia el valle los lagos Villarrica, Huilpilun y Caburga. La vegetación predominante es Coigue, Lenga. Junto a ellos se desarrolla una fauna típica de montaña tales como, Aguiluchos y Carpinteros.

SERVICIO NACIONAL DE TURISMO

ATRATIVOS TURISTICOS 2012

CODIGO ATRACTIVO

REGION DE LA ARAUCANIA

R09554



NOMBRE DEL ATRACTIVO

SENDERO AL VOLCÁN QUETRUPILLAN

REGION

REGIÓN DE LA ARAUCANÍA

JERARQUIA

NACIONAL

PROVINCIA

CAUTÍN

CATEGORIA

SITIO NATURAL

DIRECCION

COMUNA

PUCON

TIPO DE ATRACTIVO

CAMINO PINTORESCO

LOCALIDAD O SECTOR

PARQUE NACIONAL VILLARRICA

TIPO DE PROPIEDAD

PÚBLICA

SUBTIPO DEL ATRACTIVO

CAMINO PINTORESCO

ESTACIONALIDAD DE USO

TODO EL AÑO

ADMINISTRACION

PÚBLICA

DOTACION SERVICIOS BASICOS

LOCALIDAD URBANA MAS CERCANA

DEMANDA TURISTICA

LOCAL, REGIONAL, NACIONAL

TELEFONO INFORMACION

DISTANCIA EN KMS	CAPITAL REGIONAL	127
	CAPITAL COMUNAL	18

127

18

USO TURISTICO ACTUAL

ESTADO DE CONSERVACION BUENA

DESCRIPCION GENERAL

15 km. de extensión, excursión por el día. Se accede por el lado sur-este del sector, a través de bosques de araucaria y coigue para llegar a las faldas del volcán Quetrupillán, desde allí se visitan las lagunas Azul y Blanca.

SERVICIO NACIONAL DE TURISMO

ATRATIVOS TURISTICOS 2012

CODIGO ATRACTIVO

REGION DE LA ARAUCANIA

R09555



NOMBRE DEL ATRACTIVO

IGLESIA SAN FRANCISCO DE LICAN RAY

REGION

REGIÓN DE LA ARAUCANÍA

JERARQUIA

REGIONAL

PROVINCIA

CAUTÍN

CATEGORIA

MUSEO O MANIFESTACIÓN CULTURAL

DIRECCION

CACIQUE CARIMAN 605, LICAN RAY

COMUNA

VILLARRICA

TIPO DE ATRACTIVO

OBRA DE ARTE O TÉCNICA

LOCALIDAD O SECTOR

LICAN RAY

TIPO DE PROPIEDAD

PRIVADA

SUBTIPO DEL ATRACTIVO

ARQUITECTURA

ESTACIONALIDAD DE USO

TODO EL AÑO

ADMINISTRACION

PRIVADA

DOTACION SERVICIOS BASICOS

AGUA POTABLE, ELECTRICIDAD

LOCALIDAD URBANA MAS CERCANA

LICAN RAY

DEMANDA TURISTICA

LOCAL, REGIONAL

TELEFONO INFORMACION

(45) 206525

DISTANCIA EN KMS	CAPITAL REGIONAL	111
	CAPITAL COMUNAL	25

USO TURISTICO ACTUAL

ESTADO DE CONSERVACION BUENA

DESCRIPCION GENERAL

Ya en el segundo decenio de siglo XX algunos chilenos se fueron radicando en terrenos indígenas. Uno de estos nuevos residentes donó los terrenos para la construcción de una capilla católica, la actual parroquia San Francisco. En 1952 esta capilla ya mantenía una escuela primaria.



SERVICIO NACIONAL DE TURISMO

ATRATIVOS TURISTICOS 2012

CODIGO ATRACTIVO

REGION DE LA ARAUCANIA

R09557

NOMBRE DEL ATRACTIVO

FERIAS ARTESANALES DE LICAN RAY

REGION

REGIÓN DE LA ARAUCANÍA

JERARQUIA

REGIONAL

PROVINCIA

CAUTÍN

CATEGORIA

FOLKLORE

DIRECCION

COMUNA

VILLARRICA

TIPO DE ATRACTIVO

FERIA O MERCADO

LOCALIDAD O SECTOR

LICAN RAY

TIPO DE PROPIEDAD

PRIVADA

SUBTIPO DEL ATRACTIVO

FERIA O MERCADO

ESTACIONALIDAD DE USO

TODO EL AÑO

ADMINISTRACION

PRIVADA

DOTACION SERVICIOS BASICOS

LOCALIDAD URBANA MAS CERCANA

LICAN RAY

DEMANDA TURISTICA

LOCAL, REGIONAL

TELEFONO INFORMACION

DISTANCIA EN KMS	CAPITAL REGIONAL	111
	CAPITAL COMUNAL	25

USO TURISTICO ACTUAL

ESTADO DE CONSERVACION BUENA

DESCRIPCION GENERAL

SERVICIO NACIONAL DE TURISMO

ATRATIVOS TURISTICOS 2012

CODIGO ATRACTIVO

REGION DE LA ARAUCANIA

R09560



NOMBRE DEL ATRACTIVO

ARCO DE PIEDRA

REGION

REGIÓN DE LA ARAUCANÍA

JERARQUIA

LOCAL

PROVINCIA

CAUTÍN

CATEGORIA

SITIO NATURAL

DIRECCION

COMUNA

VILLARRICA

TIPO DE ATRACTIVO

LUGAR INTERÉS GEOLÓGICO O
 PALEONTOLÓGICO

LOCALIDAD O SECTOR

LICAN RAY

TIPO DE PROPIEDAD

PÚBLICA

SUBTIPO DEL ATRACTIVO

LUGAR INTERÉS GEOLÓGICO O
 PALEONTOLÓGICO

ESTACIONALIDAD DE USO

TODO EL AÑO

ADMINISTRACION

PÚBLICA

DOTACION SERVICIOS BASICOS

AGUA POTABLE, ELECTRICIDAD

LOCALIDAD URBANA MAS CERCANA

LICAN RAY

DEMANDA TURISTICA

LOCAL

TELEFONO INFORMACION

(45) 206525

DISTANCIA EN KMS	CAPITAL REGIONAL	111
	CAPITAL COMUNAL	25

USO TURISTICO ACTUAL

ESTADO DE CONSERVACION BUENA

DESCRIPCION GENERAL

Esta roca horadada por efecto de la acción del agua, recibe el nombre de "ARCO DE PIEDRA" y es una de las atracciones cerca del sector Playa grande.



SERVICIO NACIONAL DE TURISMO

ATRATIVOS TURISTICOS 2012

CODIGO ATRACTIVO

REGION DE LA ARAUCANIA

R09561

NOMBRE DEL ATRACTIVO

COSTANERA CACIQUE PUÑULEF

REGION

REGIÓN DE LA ARAUCANÍA

JERARQUIA

REGIONAL

PROVINCIA

CAUTÍN

CATEGORIA

REALIZACIÓN TÉCNICA, CIENTÍFICA O ARTÍSTICA CONTEMPORÁNEA

DIRECCION

COMUNA

VILLARRICA

TIPO DE ATRACTIVO

OBRA DE ARTE O TÉCNICA

LOCALIDAD O SECTOR

LICAN RAY

TIPO DE PROPIEDAD

PÚBLICA

SUBTIPO DEL ATRACTIVO

REALIZACIÓN URBANA

ESTACIONALIDAD DE USO

TODO EL AÑO

ADMINISTRACION

PÚBLICA

DOTACION SERVICIOS BASICOS

LOCALIDAD URBANA MAS CERCANA

VILLARRICA

DEMANDA TURISTICA

LOCAL, REGIONAL

TELEFONO INFORMACION

DISTANCIA EN KMS	CAPITAL REGIONAL	111
	CAPITAL COMUNAL	25

USO TURISTICO ACTUAL

ESTADO DE CONSERVACION BUENA

DESCRIPCION GENERAL

Aquí se pueden encontrar servicios de alojamiento y alimentación. Bordea la Playa Grande.



SERVICIO NACIONAL DE TURISMO

ATRATIVOS TURISTICOS 2012

CODIGO ATRACTIVO

REGION DE LA ARAUCANIA

R09562



NOMBRE DEL ATRACTIVO

PLAYA GRANDE DE LICAN RAY

REGION

REGIÓN DE LA ARAUCANÍA

JERARQUIA

NACIONAL

PROVINCIA

CAUTÍN

CATEGORIA

SITIO NATURAL

DIRECCION

COMUNA

VILLARRICA

TIPO DE ATRACTIVO

COSTA

LOCALIDAD O SECTOR

LICAN RAY

TIPO DE PROPIEDAD

PÚBLICA

SUBTIPO DEL ATRACTIVO

PLAYA O BALNEARIO

ESTACIONALIDAD DE USO

TODO EL AÑO

ADMINISTRACION

PÚBLICA

DOTACION SERVICIOS BASICOS

AGUA POTABLE, ELECTRICIDAD

LOCALIDAD URBANA MAS CERCANA

LICAN RAY

DEMANDA TURISTICA

LOCAL, REGIONAL, NACIONAL

TELEFONO INFORMACION

(45) 206525

DISTANCIA EN KMS	CAPITAL REGIONAL	111
	CAPITAL COMUNAL	25

USO TURISTICO ACTUAL

ESTADO DE CONSERVACION BUENA

DESCRIPCION GENERAL

Playa de amplia extensión de arenas blancas, bañada por las aguas cristalinas y tranquilas del lago, posee implementos de seguridad para los veraneantes como barreras de corcho e instalaciones recreativas.

SERVICIO NACIONAL DE TURISMO

ATRATIVOS TURISTICOS 2012

CODIGO ATRACTIVO

REGION DE LA ARAUCANIA

R09564



NOMBRE DEL ATRACTIVO

LAGO CALAFQUEN

REGION

REGIÓN DE LA ARAUCANÍA

JERARQUIA

INTERNACIONAL

PROVINCIA

CAUTÍN

CATEGORIA

SITIO NATURAL

DIRECCION

27 KM AL SUR DE VILLARRICA

COMUNA

VILLARRICA

TIPO DE ATRACTIVO

LAGO, LAGUNA O HUMEDAL

LOCALIDAD O SECTOR

LICAN RAY

TIPO DE PROPIEDAD

PÚBLICA

SUBTIPO DEL ATRACTIVO

LAGO, LAGUNA O HUMEDAL

ESTACIONALIDAD DE USO

TODO EL AÑO

ADMINISTRACION

PÚBLICA

DOTACION SERVICIOS BASICOS

AGUA POTABLE, ELECTRICIDAD

LOCALIDAD URBANA MAS CERCANA

LICAN RAY

DEMANDA TURISTICA

LOCAL, REGIONAL, NACIONAL,
INTERNACIONAL

TELEFONO INFORMACION

(45) 206525

DISTANCIA EN KMS	CAPITAL REGIONAL	113
	CAPITAL COMUNAL	27

USO TURISTICO ACTUAL

ESTADO DE CONSERVACION BUENA

DESCRIPCION GENERAL

Posee una superficie aproximada de 180 km². Se encuentra a una altura de 2.000 m.s.n.m. Se caracteriza por ser largo y angosto, en su ribera norte se encuentra el balneario de Lican Ray con una gran oferta de cabañas y servicios de verano. Posee siete pequeñas islas entre las que destacan Trailafquén, Balboa, Los Monos y Las Cuevas. Posee una hermosa playa. Las condiciones del lago Calafquén permiten la natación, yatching, pesca deportiva. Este lago es compartido con la Región de los Lagos con sus balnearios Coñaripe y Calafquén.

SERVICIO NACIONAL DE TURISMO

ATRATIVOS TURISTICOS 2012

CODIGO ATRACTIVO

REGION DE LA ARAUCANIA

R09565



NOMBRE DEL ATRACTIVO

PARQUE ECOLÓGICO PENÍNSULA DE LICAN RAY

REGION

REGIÓN DE LA ARAUCANÍA

JERARQUIA

REGIONAL

PROVINCIA

CAUTÍN

CATEGORIA

SITIO NATURAL

DIRECCION

COMUNA

VILLARRICA

TIPO DE ATRACTIVO

ÁREA SILVESTRE PROTEGIDA O
RESERVA DE FLORA Y FAUNA

LOCALIDAD O SECTOR

LICAN RAY

TIPO DE PROPIEDAD

PÚBLICA

SUBTIPO DEL ATRACTIVO

ÁREA SILVESTRE PROTEGIDA O
RESERVA DE FLORA Y FAUNA

ESTACIONALIDAD DE USO

TODO EL AÑO

ADMINISTRACION

PÚBLICA

DOTACION SERVICIOS BASICOS

LOCALIDAD URBANA MAS CERCANA

LICAN RAY

DEMANDA TURISTICA

LOCAL, REGIONAL

TELEFONO INFORMACION

DISTANCIA EN KMS	CAPITAL REGIONAL	111
	CAPITAL COMUNAL	25

USO TURISTICO ACTUAL

ESTADO DE CONSERVACION BUENA

DESCRIPCION GENERAL

Corresponde a un parque de esparcimiento y observación de flora y fauna, de 52 mts de altura, posee coníferas y árboles nativos típicos de la zona, con 2 miradores los que entregan una panorámica del pueblo.

SERVICIO NACIONAL DE TURISMO

ATRATIVOS TURISTICOS 2012

CODIGO ATRACTIVO

REGION DE LA ARAUCANIA

R09566



NOMBRE DEL ATRACTIVO

FLUJO LÁVICO CHALLUPEN

REGION

REGIÓN DE LA ARAUCANÍA

JERARQUIA

REGIONAL

PROVINCIA

CAUTÍN

CATEGORIA

SITIO NATURAL

DIRECCION

COMUNA

VILLARRICA

TIPO DE ATRACTIVO

LUGAR INTERÉS GEOLÓGICO O
 PALEONTOLÓGICO

LOCALIDAD O SECTOR

CHALLUPEN

TIPO DE PROPIEDAD

PÚBLICA

SUBTIPO DEL ATRACTIVO

LUGAR INTERÉS GEOLÓGICO O
 PALEONTOLÓGICO

ESTACIONALIDAD DE USO

TODO EL AÑO

ADMINISTRACION

PÚBLICA

DOTACION SERVICIOS BASICOS

AGUA POTABLE, ELECTRICIDAD

LOCALIDAD URBANA MAS CERCANA

DEMANDA TURISTICA

LOCAL, REGIONAL

TELEFONO INFORMACION

(45) 206525

DISTANCIA EN KMS	CAPITAL REGIONAL	117
	CAPITAL COMUNAL	31

USO TURISTICO POTENCIAL

ESTADO DE CONSERVACION BUENA

DESCRIPCION GENERAL

Corresponde al vestigio de una antigua colada de lava con presencia de abundante material volcánico, a su alrededor se encuentran bosquetes de nativo. Apto para actividades al aire libre, fotografía, caminatas. En el verano de 1972 esta colada de lava llegó hasta el sector de Challupén, en el norte del Lago Calafquén, después de escurrir por varias semanas desde el cráter del Volcán Villarrica en la memorable erupción de Diciembre de 1971, ahora los líquenes comienzan a colonizar la roca, una de las mas nuevas de Chile.



SERVICIO NACIONAL DE TURISMO

ATRATIVOS TURISTICOS 2012

CODIGO ATRACTIVO

REGION DE LA ARAUCANIA

R09567



NOMBRE DEL ATRACTIVO

VOLCÁN QUETRUPILLAN

REGION

REGIÓN DE LA ARAUCANÍA

JERARQUIA

NACIONAL

PROVINCIA

CAUTÍN

CATEGORIA

SITIO NATURAL

DIRECCION

COMUNA

CURARREHUE

TIPO DE ATRACTIVO

MONTAÑA

LOCALIDAD O SECTOR

PARQUE NACIONAL VILLARRICA

TIPO DE PROPIEDAD

PÚBLICA

SUBTIPO DEL ATRACTIVO

VOLCÁN

ESTACIONALIDAD DE USO

TODO EL AÑO

ADMINISTRACION

PÚBLICA

DOTACION SERVICIOS BASICOS

SIN SERVICIOS

LOCALIDAD URBANA MAS CERCANA

CURARREHUE

DEMANDA TURISTICA

LOCAL, REGIONAL, NACIONAL

TELEFONO INFORMACION

(45) 443781

DISTANCIA EN KMS	CAPITAL REGIONAL	158
	CAPITAL COMUNAL	18

USO TURISTICO ACTUAL

ESTADO DE CONSERVACION BUENA

DESCRIPCION GENERAL

El volcán Quetrupillán está actualmente inactivo. Se cree que su última erupción fue el año 1880. Es de tipo caldera, es decir ha colapsado su cámara de magma. El cráter del volcán esta obstruido por un glaciar. También es mocho, ya que ha perdido su cono volcánico producto de una erupción violenta.

SERVICIO NACIONAL DE TURISMO

ATRATIVOS TURISTICOS 2012

CODIGO ATRACTIVO

REGION DE LA ARAUCANIA

R09570



NOMBRE DEL ATRACTIVO

CAMINO CURARREHUE-PUESCO

REGION

REGIÓN DE LA ARAUCANÍA

JERARQUIA

NACIONAL

PROVINCIA

CAUTÍN

CATEGORIA

SITIO NATURAL

DIRECCION

16 KM AL SUR DE CURARREHUE

COMUNA

CURARREHUE

TIPO DE ATRACTIVO

CAMINO PINTORESCO

LOCALIDAD O SECTOR

PUESCO

TIPO DE PROPIEDAD

PÚBLICA

SUBTIPO DEL ATRACTIVO

CAMINO PINTORESCO

ESTACIONALIDAD DE USO

TODO EL AÑO

ADMINISTRACION

PÚBLICA

DOTACION SERVICIOS BASICOS

SIN SERVICIOS

LOCALIDAD URBANA MAS CERCANA

CURARREHUE

DEMANDA TURISTICA

LOCAL, REGIONAL, NACIONAL

TELEFONO INFORMACION

(45) 1971587

DISTANCIA EN KMS	CAPITAL REGIONAL	156
	CAPITAL COMUNAL	16

USO TURISTICO ACTUAL CON RESTRICCIÓN

ESTADO DE CONSERVACION BUENA

DESCRIPCION GENERAL

Camino de acceso a Chile desde Argentina, rodeado de hermosos paisajes cordilleranos.



SERVICIO NACIONAL DE TURISMO

ATRATIVOS TURISTICOS 2012

CODIGO ATRACTIVO

REGION DE LA ARAUCANIA

R09572

NOMBRE DEL ATRACTIVO

SENDERO LAS POCITAS

REGION

REGIÓN DE LA ARAUCANÍA

JERARQUIA

NACIONAL

PROVINCIA

CAUTÍN

CATEGORIA

SITIO NATURAL

DIRECCION

COMUNA

CURARREHUE

TIPO DE ATRACTIVO

CAMINO PINTORESCO

LOCALIDAD O SECTOR

PARQUE NACIONAL VILLARRICA

TIPO DE PROPIEDAD

PÚBLICA

SUBTIPO DEL ATRACTIVO

CAMINO PINTORESCO

ESTACIONALIDAD DE USO

TODO EL AÑO

ADMINISTRACION

PÚBLICA

DOTACION SERVICIOS BASICOS

LOCALIDAD URBANA MAS CERCANA

DEMANDA TURISTICA

LOCAL, REGIONAL, NACIONAL

TELEFONO INFORMACION

DISTANCIA EN KMS	CAPITAL REGIONAL	158
	CAPITAL COMUNAL	18

USO TURISTICO ACTUAL

ESTADO DE CONSERVACION BUENA

DESCRIPCION GENERAL

15 km. , de extensión, excursión por el día. Se accede por Puesco Alto hacia el volcán Quetrupillán, se visitan las lagunas Blancas y Azul, vista al volcán Quetrupillán, bosque nativo, volcán Lanin, Colmillo del Diablo y pequeñas lagunillas de un mallin.

SERVICIO NACIONAL DE TURISMO

ATRATIVOS TURISTICOS 2012

CODIGO ATRACTIVO

REGION DE LA ARAUCANIA

R09573



NOMBRE DEL ATRACTIVO

LAGUNA BLANCA

REGION

REGIÓN DE LA ARAUCANÍA

JERARQUIA

NACIONAL

PROVINCIA

CAUTÍN

CATEGORIA

SITIO NATURAL

DIRECCION

COMUNA

CURARREHUE

TIPO DE ATRACTIVO

LAGO, LAGUNA O HUMEDAL

LOCALIDAD O SECTOR

PUESCO

TIPO DE PROPIEDAD

PÚBLICA

SUBTIPO DEL ATRACTIVO

LAGO, LAGUNA O HUMEDAL

ESTACIONALIDAD DE USO

TODO EL AÑO

ADMINISTRACION

PÚBLICA

DOTACION SERVICIOS BASICOS

SIN SERVICIOS

LOCALIDAD URBANA MAS CERCANA

CURARREHUE

DEMANDA TURISTICA

LOCAL, REGIONAL, NACIONAL

TELEFONO INFORMACION

(45) 443781

DISTANCIA EN KMS	CAPITAL REGIONAL	159
	CAPITAL COMUNAL	19

USO TURISTICO ACTUAL

ESTADO DE CONSERVACION BUENA

DESCRIPCION GENERAL

Laguna de aguas azul cristalina, con tonalidades turquesa en algunos sectores, se encuentra rodeada por cordones con exuberante vegetación nativa y en las partes mas bajas presenta vegetación herbácea.

SERVICIO NACIONAL DE TURISMO

ATRATIVOS TURISTICOS 2012

CODIGO ATRACTIVO

REGION DE LA ARAUCANIA

R09576



NOMBRE DEL ATRACTIVO

RÍO PUESCO

REGION

REGIÓN DE LA ARAUCANÍA

JERARQUIA

REGIONAL

PROVINCIA

CAUTÍN

CATEGORIA

SITIO NATURAL

DIRECCION

COMUNA

CURARREHUE

TIPO DE ATRACTIVO

RÍO O ESTERO

LOCALIDAD O SECTOR

PUESCO

TIPO DE PROPIEDAD

PÚBLICA

SUBTIPO DEL ATRACTIVO

RÍO O ESTERO

ESTACIONALIDAD DE USO

TODO EL AÑO

ADMINISTRACION

PÚBLICA

DOTACION SERVICIOS BASICOS

SIN SERVICIOS

LOCALIDAD URBANA MAS CERCANA

CURARREHUE

DEMANDA TURISTICA

LOCAL, REGIONAL

TELEFONO INFORMACION

(45) 1971587

DISTANCIA EN KMS	CAPITAL REGIONAL	160
	CAPITAL COMUNAL	20

USO TURISTICO ACTUAL

ESTADO DE CONSERVACION BUENA

DESCRIPCION GENERAL

Río enclavado entre cordones montañosos de lomaje moderadamente ondulados, cubiertos de renovales nativos, hacia laguna Avutarda presenta vegetación de tipo arbustiva a herbácea. Apto para la pesca y kayak.



SERVICIO NACIONAL DE TURISMO

ATRATIVOS TURISTICOS 2012

CODIGO ATRACTIVO

REGION DE LA ARAUCANIA

R09577

NOMBRE DEL ATRACTIVO

MALLIN DE LAS YEGUAS

REGION

REGIÓN DE LA ARAUCANÍA

JERARQUIA

REGIONAL

PROVINCIA

CAUTÍN

CATEGORIA

SITIO NATURAL

DIRECCION

COMUNA

CURARREHUE

TIPO DE ATRACTIVO

LAGO, LAGUNA O HUMEDAL

LOCALIDAD O SECTOR

PUESCO

TIPO DE PROPIEDAD

PÚBLICA

SUBTIPO DEL ATRACTIVO

LAGO, LAGUNA O HUMEDAL

ESTACIONALIDAD DE USO

TODO EL AÑO

ADMINISTRACION

PÚBLICA

DOTACION SERVICIOS BASICOS

LOCALIDAD URBANA MAS CERCANA

DEMANDA TURISTICA

LOCAL, REGIONAL

TELEFONO INFORMACION

DISTANCIA EN KMS	CAPITAL REGIONAL	148
	CAPITAL COMUNAL	8

USO TURISTICO ACTUAL

ESTADO DE CONSERVACION BUENA

DESCRIPCION GENERAL

En mapudungun la palabra mallin hace alusión a sectores húmedos como vegas, que en este caso obtienen agua del río Puesco. Se ubica entre cordones montañosos, con abundante vegetación herbácea de tipo totoral.



SERVICIO NACIONAL DE TURISMO

ATRATIVOS TURISTICOS 2012

CODIGO ATRACTIVO

REGION DE LA ARAUCANIA

R09578

NOMBRE DEL ATRACTIVO

SALTO MOMOLLUCO

REGION

REGIÓN DE LA ARAUCANÍA

JERARQUIA

REGIONAL

PROVINCIA

CAUTÍN

CATEGORIA

SITIO NATURAL

DIRECCION

COMUNA

CURARREHUE

TIPO DE ATRACTIVO

CAÍDA DE AGUA

LOCALIDAD O SECTOR

PUESCO

TIPO DE PROPIEDAD

PÚBLICA

SUBTIPO DEL ATRACTIVO

CAÍDA DE AGUA

ESTACIONALIDAD DE USO

TODO EL AÑO

ADMINISTRACION

PÚBLICA

DOTACION SERVICIOS BASICOS

SIN SERVICIOS

LOCALIDAD URBANA MAS CERCANA

CURARREHUE

DEMANDA TURISTICA

LOCAL, REGIONAL

TELEFONO INFORMACION

(45) 1971587

DISTANCIA EN KMS	CAPITAL REGIONAL	148
	CAPITAL COMUNAL	8

USO TURISTICO ACTUAL

ESTADO DE CONSERVACION BUENA

DESCRIPCION GENERAL

Caída de agua de 100 mts, la cual es posible apreciar desde el mirador que se ubica en un costado del camino. Se encuentra rodeado de vegetación nativa: coigue, mañío.



SERVICIO NACIONAL DE TURISMO

ATRATIVOS TURISTICOS 2012

CODIGO ATRACTIVO

REGION DE LA ARAUCANIA

R09580

NOMBRE DEL ATRACTIVO

SENDERO OBSERVACIÓN DE FAUNA

REGION

REGIÓN DE LA ARAUCANÍA

JERARQUIA

NACIONAL

PROVINCIA

CAUTÍN

CATEGORIA

SITIO NATURAL

DIRECCION

COMUNA

CURARREHUE

TIPO DE ATRACTIVO

LUGAR DE OBSERVACIÓN DE FLORA Y FAUNA

LOCALIDAD O SECTOR

PUESCO

TIPO DE PROPIEDAD

PÚBLICA

SUBTIPO DEL ATRACTIVO

LUGAR DE OBSERVACIÓN DE FLORA Y FAUNA

ESTACIONALIDAD DE USO

TODO EL AÑO

ADMINISTRACION

PÚBLICA

DOTACION SERVICIOS BASICOS

LOCALIDAD URBANA MAS CERCANA

DEMANDA TURISTICA

LOCAL, REGIONAL, NACIONAL

TELEFONO INFORMACION

DISTANCIA EN KMS	CAPITAL REGIONAL	148
	CAPITAL COMUNAL	8

148

8

USO TURISTICO ACTUAL

ESTADO DE CONSERVACION BUENA

DESCRIPCION GENERAL

Sendero de 200 mts de extensión, bordeando la laguna Quillehue, desde donde se puede observar una gran variedad de flora, fauna, bosques de coigues, fotografía, excursiones, actividades vinculadas a la naturaleza.

SERVICIO NACIONAL DE TURISMO

ATRATIVOS TURISTICOS 2012

CODIGO ATRACTIVO

REGION DE LA ARAUCANIA

R09581



NOMBRE DEL ATRACTIVO

SENDERO LAS AVUTARDAS

REGION

REGIÓN DE LA ARAUCANÍA

JERARQUIA

NACIONAL

PROVINCIA

CAUTÍN

CATEGORIA

SITIO NATURAL

DIRECCION

COMUNA

CURARREHUE

TIPO DE ATRACTIVO

CAMINO PINTORESCO

LOCALIDAD O SECTOR

PUESCO

TIPO DE PROPIEDAD

PÚBLICA

SUBTIPO DEL ATRACTIVO

CAMINO PINTORESCO

ESTACIONALIDAD DE USO

TODO EL AÑO

ADMINISTRACION

PÚBLICA

DOTACION SERVICIOS BASICOS

LOCALIDAD URBANA MAS CERCANA

DEMANDA TURISTICA

LOCAL, REGIONAL, NACIONAL

TELEFONO INFORMACION

DISTANCIA EN KMS	CAPITAL REGIONAL	148
	CAPITAL COMUNAL	8

148

8

USO TURISTICO ACTUAL

ESTADO DE CONSERVACION BUENA

DESCRIPCION GENERAL

Sector de cordones montañosos, de gran belleza paisajística, sus faldeos presentan vegetación nativa de tipo arbustiva y arbórea, desde aquí puede observarse además la laguna Avutardas. 17 Km. y 12 horas.



SERVICIO NACIONAL DE TURISMO

ATRATIVOS TURISTICOS 2012

CODIGO ATRACTIVO

REGION DE LA ARAUCANIA

R09583



NOMBRE DEL ATRACTIVO

LAGO QUILLELHUE

REGION

REGIÓN DE LA ARAUCANÍA

JERARQUIA

NACIONAL

PROVINCIA

CAUTÍN

CATEGORIA

SITIO NATURAL

DIRECCION

A 21 KM DE CURARREHUE

COMUNA

CURARREHUE

TIPO DE ATRACTIVO

LAGO, LAGUNA O HUMEDAL

LOCALIDAD O SECTOR

PARQUE NACIONAL VILLARRICA

TIPO DE PROPIEDAD

PÚBLICA

SUBTIPO DEL ATRACTIVO

LAGO, LAGUNA O HUMEDAL

ESTACIONALIDAD DE USO

TODO EL AÑO

ADMINISTRACION

PÚBLICA

DOTACION SERVICIOS BASICOS

SIN SERVICIOS

LOCALIDAD URBANA MAS CERCANA

CURARREHUE

DEMANDA TURISTICA

LOCAL, REGIONAL, NACIONAL

TELEFONO INFORMACION

(45) 443781

DISTANCIA EN KMS	CAPITAL REGIONAL	161
	CAPITAL COMUNAL	21

USO TURISTICO ACTUAL

ESTADO DE CONSERVACION BUENA

DESCRIPCION GENERAL

Dentro del Parque Nacional Villarrica antes del Cristo Redentor y después del paso de Aduana Puesco, es un sitio ideal para la pesca.



SERVICIO NACIONAL DE TURISMO

ATRATIVOS TURISTICOS 2012

CODIGO ATRACTIVO

REGION DE LA ARAUCANIA

R09585

NOMBRE DEL ATRACTIVO

CERRO PORUE

REGION

REGIÓN DE LA ARAUCANÍA

JERARQUIA

NACIONAL

PROVINCIA

CAUTÍN

CATEGORIA

SITIO NATURAL

DIRECCION

COMUNA

CURARREHUE

TIPO DE ATRACTIVO

MONTAÑA

LOCALIDAD O SECTOR

PUESCO

TIPO DE PROPIEDAD

PÚBLICA

SUBTIPO DEL ATRACTIVO

CERRO

ESTACIONALIDAD DE USO

TODO EL AÑO

ADMINISTRACION

PÚBLICA

DOTACION SERVICIOS BASICOS

LOCALIDAD URBANA MAS CERCANA

DEMANDA TURISTICA

LOCAL, REGIONAL, NACIONAL

TELEFONO INFORMACION

DISTANCIA EN KMS	CAPITAL REGIONAL	148
	CAPITAL COMUNAL	8

USO TURISTICO ACTUAL

ESTADO DE CONSERVACION BUENA

DESCRIPCION GENERAL

Entre los ríos Puesco y Momolluco. Presenta cumbres nevadas y abundante vegetación nativa de tipo arbustiva y herbácea.



SERVICIO NACIONAL DE TURISMO

ATRATIVOS TURISTICOS 2012

CODIGO ATRACTIVO

REGION DE LA ARAUCANIA

R09586

NOMBRE DEL ATRACTIVO

LAGUNA PLATO

REGION

REGIÓN DE LA ARAUCANÍA

JERARQUIA

NACIONAL

PROVINCIA

CAUTÍN

CATEGORIA

SITIO NATURAL

DIRECCION

COMUNA

CURARREHUE

TIPO DE ATRACTIVO

LAGO, LAGUNA O HUMEDAL

LOCALIDAD O SECTOR

PUESCO

TIPO DE PROPIEDAD

PÚBLICA

SUBTIPO DEL ATRACTIVO

LAGO, LAGUNA O HUMEDAL

ESTACIONALIDAD DE USO

TODO EL AÑO

ADMINISTRACION

PÚBLICA

DOTACION SERVICIOS BASICOS

LOCALIDAD URBANA MAS CERCANA

DEMANDA TURISTICA

LOCAL, REGIONAL, NACIONAL

TELEFONO INFORMACION

DISTANCIA EN KMS	CAPITAL REGIONAL	148
	CAPITAL COMUNAL	8

148

8

USO TURISTICO ACTUAL

ESTADO DE CONSERVACION BUENA

DESCRIPCION GENERAL

Pequeña laguna de aguas azul turquesa, de forma esférica, enclavada entre cordones montañosos y rodeada por vegetación nativa. Laguna apta para la pesca, la fotografía, observación de flora y fauna, excursiones.



SERVICIO NACIONAL DE TURISMO

ATRATIVOS TURISTICOS 2012

CODIGO ATRACTIVO

REGION DE LA ARAUCANIA

R09587



NOMBRE DEL ATRACTIVO

SENDERO MOMOLLUCO

REGION

REGIÓN DE LA ARAUCANÍA

JERARQUIA

NACIONAL

PROVINCIA

CAUTÍN

CATEGORIA

SITIO NATURAL

DIRECCION

COMUNA

CURARREHUE

TIPO DE ATRACTIVO

CAMINO PINTORESCO

LOCALIDAD O SECTOR

PARQUE NACIONAL VILLARRICA

TIPO DE PROPIEDAD

PÚBLICA

SUBTIPO DEL ATRACTIVO

CAMINO PINTORESCO

ESTACIONALIDAD DE USO

TODO EL AÑO

ADMINISTRACION

PÚBLICA

DOTACION SERVICIOS BASICOS

LOCALIDAD URBANA MAS CERCANA

DEMANDA TURISTICA

LOCAL, REGIONAL, NACIONAL

TELEFONO INFORMACION

DISTANCIA EN KMS	CAPITAL REGIONAL	161
	CAPITAL COMUNAL	21

161

21

USO TURISTICO ACTUAL

ESTADO DE CONSERVACION BUENA

DESCRIPCION GENERAL

15 km. de extensión por el día. Se accede a través de Puesto Alto bordeando el río Momolluco hacia la ladera poniente y el monte del volcán Lanín.

SERVICIO NACIONAL DE TURISMO

ATRATIVOS TURISTICOS 2012

CODIGO ATRACTIVO

REGION DE LA ARAUCANIA

R09588



NOMBRE DEL ATRACTIVO

LAGUNA PERDIDA O LAGO ESCONDIDO

REGION

REGIÓN DE LA ARAUCANÍA

JERARQUIA

NACIONAL

PROVINCIA

CAUTÍN

CATEGORIA

SITIO NATURAL

DIRECCION

COMUNA

CURARREHUE

TIPO DE ATRACTIVO

LAGO, LAGUNA O HUMEDAL

LOCALIDAD O SECTOR

PUESCO

TIPO DE PROPIEDAD

PÚBLICA

SUBTIPO DEL ATRACTIVO

LAGO, LAGUNA O HUMEDAL

ESTACIONALIDAD DE USO

TODO EL AÑO

ADMINISTRACION

PÚBLICA

DOTACION SERVICIOS BASICOS

SIN SERVICIOS

LOCALIDAD URBANA MAS CERCANA

CURARREHUE

DEMANDA TURISTICA

LOCAL, REGIONAL, NACIONAL

TELEFONO INFORMACION

(45) 443781

DISTANCIA EN KMS	CAPITAL REGIONAL	163
	CAPITAL COMUNAL	23

USO TURISTICO ACTUAL

ESTADO DE CONSERVACION BUENA

DESCRIPCION GENERAL

Laguna de aguas azul, emplazada en los faldeos del volcán Lanin, rodeada de vegetación arbustiva y arbórea. El acceso se realiza a través de senderos. Observación de flora y fauna, fotografía, pesca, excursiones.

SERVICIO NACIONAL DE TURISMO

ATRATIVOS TURISTICOS 2012

CODIGO ATRACTIVO

REGION DE LA ARAUCANIA

R09589



NOMBRE DEL ATRACTIVO

LAGUNA AVUTARDA O LOS PATOS

REGION

REGIÓN DE LA ARAUCANÍA

JERARQUIA

NACIONAL

PROVINCIA

CAUTÍN

CATEGORIA

SITIO NATURAL

DIRECCION

A 26 KM AL SURESTE DE CURARREHUE

COMUNA

CURARREHUE

TIPO DE ATRACTIVO

LAGO, LAGUNA O HUMEDAL

LOCALIDAD O SECTOR

PUESCO

TIPO DE PROPIEDAD

PÚBLICA

SUBTIPO DEL ATRACTIVO

LAGO, LAGUNA O HUMEDAL

ESTACIONALIDAD DE USO

TODO EL AÑO

ADMINISTRACION

PÚBLICA

DOTACION SERVICIOS BASICOS

SIN SERVICIOS

LOCALIDAD URBANA MAS CERCANA

CURARREHUE

DEMANDA TURISTICA

LOCAL, REGIONAL, NACIONAL

TELEFONO INFORMACION

(45) 443781

DISTANCIA EN KMS	CAPITAL REGIONAL	166
	CAPITAL COMUNAL	26

USO TURISTICO ACTUAL

ESTADO DE CONSERVACION BUENA

DESCRIPCION GENERAL

Laguna de aguas azules cristalinas, enclavada entre lomajes suaves de Curarrehue, se encuentra rodeada por vegetación nativa, apta para el ecoturismo y actividades al aire libre. Se accede a ella a través de sendero.

SERVICIO NACIONAL DE TURISMO

ATRATIVOS TURISTICOS 2012

CODIGO ATRACTIVO

REGION DE LA ARAUCANIA

R09590



NOMBRE DEL ATRACTIVO

LAGUNA HUINFIUCA

REGION

REGIÓN DE LA ARAUCANÍA

JERARQUIA

NACIONAL

PROVINCIA

CAUTÍN

CATEGORIA

SITIO NATURAL

DIRECCION

COMUNA

CURARREHUE

TIPO DE ATRACTIVO

LAGO, LAGUNA O HUMEDAL

LOCALIDAD O SECTOR

PARQUE NACIONAL VILLARRICA

TIPO DE PROPIEDAD

PÚBLICA

SUBTIPO DEL ATRACTIVO

LAGO, LAGUNA O HUMEDAL

ESTACIONALIDAD DE USO

TODO EL AÑO

ADMINISTRACION

PÚBLICA

DOTACION SERVICIOS BASICOS

SIN SERVICIOS

LOCALIDAD URBANA MAS CERCANA

CURARREHUE

DEMANDA TURISTICA

LOCAL, REGIONAL, NACIONAL

TELEFONO INFORMACION

(45) 443781

DISTANCIA EN KMS	CAPITAL REGIONAL	164
	CAPITAL COMUNAL	24

USO TURISTICO ACTUAL

ESTADO DE CONSERVACION BUENA

DESCRIPCION GENERAL

Laguna de agua azul turquesa, tranquilas, cristalinas y de temperatura muy agradable. Enclavada entre cordones montañosos y exuberante vegetación nativa a 24 Km. de Curarrehue. Tiene una playa de 600 m de largo por 6 de ancho. Tiene dos islas pequeñas, abundante vegetación nativa. Presenta riveras con arenas finas claras. Apta para la pesca y fotografía.

SERVICIO NACIONAL DE TURISMO

ATRATIVOS TURISTICOS 2012

CODIGO ATRACTIVO

REGION DE LA ARAUCANIA

R09593



NOMBRE DEL ATRACTIVO

CORDÓN MOMOLLUCO

REGION

REGIÓN DE LA ARAUCANÍA

JERARQUIA

REGIONAL

PROVINCIA

CAUTÍN

CATEGORIA

SITIO NATURAL

DIRECCION

COMUNA

CURARREHUE

TIPO DE ATRACTIVO

MONTAÑA

LOCALIDAD O SECTOR

PUESCO

TIPO DE PROPIEDAD

PÚBLICA

SUBTIPO DEL ATRACTIVO

ALTA MONTAÑA O CORDILLERA

ESTACIONALIDAD DE USO

TODO EL AÑO

ADMINISTRACION

PÚBLICA

DOTACION SERVICIOS BASICOS

LOCALIDAD URBANA MAS CERCANA

DEMANDA TURISTICA

LOCAL, REGIONAL

TELEFONO INFORMACION

DISTANCIA EN KMS	CAPITAL REGIONAL	148
	CAPITAL COMUNAL	8

148

8

USO TURISTICO ACTUAL

ESTADO DE CONSERVACION BUENA

DESCRIPCION GENERAL

Cota máxima de 1866 msnm, hacia el sector oeste presenta pendientes fuertes con abundante vegetación nativa y hacia el sector este posee menores pendientes y en sus faldeos se encuentra la laguna Verde.



SERVICIO NACIONAL DE TURISMO

ATRATIVOS TURISTICOS 2012

CODIGO ATRACTIVO

REGION DE LA ARAUCANIA

R09594

NOMBRE DEL ATRACTIVO

LAGUNA VERDE EN CURARREHUE

REGION

REGIÓN DE LA ARAUCANÍA

JERARQUIA

NACIONAL

PROVINCIA

CAUTÍN

CATEGORIA

SITIO NATURAL

DIRECCION

COMUNA

CURARREHUE

TIPO DE ATRACTIVO

LAGO, LAGUNA O HUMEDAL

LOCALIDAD O SECTOR

RINCONADA

TIPO DE PROPIEDAD

PÚBLICA

SUBTIPO DEL ATRACTIVO

LAGO, LAGUNA O HUMEDAL

ESTACIONALIDAD DE USO

ENERO A MARZO, NOVIEMBRE Y DICIEMBRE

ADMINISTRACION

PÚBLICA

DOTACION SERVICIOS BASICOS

SIN SERVICIOS

LOCALIDAD URBANA MAS CERCANA

CURARREHUE

DEMANDA TURISTICA

LOCAL, REGIONAL, NACIONAL

TELEFONO INFORMACION

(45) 443781

DISTANCIA EN KMS	CAPITAL REGIONAL	166
	CAPITAL COMUNAL	26

USO TURISTICO ACTUAL

ESTADO DE CONSERVACION BUENA

DESCRIPCION GENERAL

Ubicada en el sector de Rinconada.



SERVICIO NACIONAL DE TURISMO

ATRATIVOS TURISTICOS 2012

CODIGO ATRACTIVO

REGION DE LA ARAUCANIA

R09595



NOMBRE DEL ATRACTIVO

VOLCÁN LANIN

REGION

REGIÓN DE LA ARAUCANÍA

JERARQUIA

INTERNACIONAL

PROVINCIA

CAUTÍN

CATEGORIA

SITIO NATURAL

DIRECCION

COMUNA

CURARREHUE

TIPO DE ATRACTIVO

MONTAÑA

LOCALIDAD O SECTOR

PUESCO

TIPO DE PROPIEDAD

PÚBLICA

SUBTIPO DEL ATRACTIVO

VOLCÁN

ESTACIONALIDAD DE USO

TODO EL AÑO

ADMINISTRACION

PÚBLICA

DOTACION SERVICIOS BASICOS

AGUA POTABLE, ELECTRICIDAD

LOCALIDAD URBANA MAS CERCANA

CURARREHUE

DEMANDA TURISTICA

LOCAL, REGIONAL, NACIONAL,
INTERNACIONAL

TELEFONO INFORMACION

(45) 443781

DISTANCIA EN KMS	CAPITAL REGIONAL	170
	CAPITAL COMUNAL	30

USO TURISTICO ACTUAL

ESTADO DE CONSERVACION BUENA

DESCRIPCION GENERAL

El Lanín es un estratovolcán. De una altura de 3.776 metros sobre el nivel del mar, no registra actividad desde el siglo XVIII, no obstante este Estratovolcán se encuentra incluido en el cinturón de fuego del Pacífico. Presenta grandes glaciares en su cara Sur. Los de su cara norte eran visibles hasta los años 1980, pero actualmente están casi completamente fundidos.

SERVICIO NACIONAL DE TURISMO

ATRATIVOS TURISTICOS 2012

CODIGO ATRACTIVO

REGION DE LA ARAUCANIA

R09637



NOMBRE DEL ATRACTIVO

EXPOSOFO

REGION

REGIÓN DE LA ARAUCANÍA

JERARQUIA

REGIONAL

PROVINCIA

CAUTÍN

CATEGORIA

ACONTECIMIENTO PROGRAMADO

DIRECCION

PARQUE CHARLES CAMINONDO

COMUNA

TEMUCO

TIPO DE ATRACTIVO

EVENTO MISCELÁNEO

LOCALIDAD O SECTOR

TEMUCO

TIPO DE PROPIEDAD

PÚBLICA

SUBTIPO DEL ATRACTIVO

FERIA O EXPOSICIÓN

ESTACIONALIDAD DE USO

NOVIEMBRE

ADMINISTRACION

PÚBLICA

DOTACION SERVICIOS BASICOS

AGUA POTABLE, ELECTRICIDAD

LOCALIDAD URBANA MAS CERCANA

TEMUCO

DEMANDA TURISTICA

LOCAL, REGIONAL

TELEFONO INFORMACION

(45) 403100

DISTANCIA EN KMS	CAPITAL REGIONAL	5
	CAPITAL COMUNAL	5

USO TURISTICO ACTUAL

ESTADO DE CONSERVACION BUENA

DESCRIPCION GENERAL

EXPOSOFO, creada el año 1919, es considerado el principal evento de promoción comercial de la Región. Los objetivos de esta feria agrícola, ganadera e industrial son: Mantener un rol activo en la promoción del desarrollo cultural y económico de la zona sur de Chile. Servir de plataforma física para la entrega a la comunidad regional y zonal de propuestas corporativas de productos, insumos, servicios personales y corporativos provenientes de diferentes sectores económicos. Expofofo dispone de 78 stand en espacios cubiertos y 20 sitios al aire libre.

ATRATIVOS TURISTICOS 2012

CODIGO ATRACTIVO

REGION DE LA ARAUCANIA

R09647



NOMBRE DEL ATRACTIVO

LAGO VILLARRICA

REGION

REGIÓN DE LA ARAUCANÍA

JERARQUIA

INTERNACIONAL

PROVINCIA

CAUTÍN

CATEGORIA

SITIO NATURAL

DIRECCION

COMUNA

VILLARRICA

TIPO DE ATRACTIVO

LAGO, LAGUNA O HUMEDAL

LOCALIDAD O SECTOR

VILLARRICA

TIPO DE PROPIEDAD

PÚBLICA

SUBTIPO DEL ATRACTIVO

LAGO, LAGUNA O HUMEDAL

ESTACIONALIDAD DE USO

TODO EL AÑO

ADMINISTRACION

PÚBLICA

DOTACION SERVICIOS BASICOS

AGUA POTABLE, ELECTRICIDAD

LOCALIDAD URBANA MAS CERCANA

VILLARRICA

DEMANDA TURISTICA

LOCAL, REGIONAL, NACIONAL,
INTERNACIONAL

TELEFONO INFORMACION

(45) 206525

DISTANCIA EN KMS	CAPITAL REGIONAL	86
	CAPITAL COMUNAL	0

USO TURISTICO ACTUAL

ESTADO DE CONSERVACION BUENA

DESCRIPCION GENERAL

La temperatura en la superficie alcanza un rango de 19 a 22° Celsius en verano, lo que permite practicar diversos deportes. En invierno fluctúa entre 9 y 10° Celsius, lo que facilita la evacuación y limpieza de sus aguas. Tiene una extensión de 176 km² y forma elíptica, cuyo eje mayor alcanza los 22 km y el menor los 11 km. Como la mayoría de los lagos del sur del país, debe su origen al represamiento ejercido por una morrena terminal de la última glaciación. En el se desarrolla una gran cantidad de deportes acuáticos. Destacan vela (deporte), kayak, pesca deportiva, natación y esquí acuático.



SERVICIO NACIONAL DE TURISMO

ATRATIVOS TURISTICOS 2012

CODIGO ATRACTIVO

REGION DE LA ARAUCANIA

R09648



NOMBRE DEL ATRACTIVO

VOLCÁN TOLHUACA

REGION

REGIÓN DE LA ARAUCANÍA

JERARQUIA

NACIONAL

PROVINCIA

MALLECO

CATEGORIA

SITIO NATURAL

DIRECCION

COMUNA

CURACAUTÍN

TIPO DE ATRACTIVO

MONTAÑA

LOCALIDAD O SECTOR

LOLCO

TIPO DE PROPIEDAD

PÚBLICA

SUBTIPO DEL ATRACTIVO

VOLCÁN

ESTACIONALIDAD DE USO

TODO EL AÑO

ADMINISTRACION

PÚBLICA

DOTACION SERVICIOS BASICOS

SIN SERVICIOS

LOCALIDAD URBANA MAS CERCANA

CURACAUTÍN

DEMANDA TURISTICA

LOCAL, REGIONAL, NACIONAL

TELEFONO INFORMACION

(45) 464858

DISTANCIA EN KMS	CAPITAL REGIONAL	117
	CAPITAL COMUNAL	87

USO TURISTICO POTENCIAL

ESTADO DE CONSERVACION BUENA

DESCRIPCION GENERAL


El volcán Tolhuaca es un estratovolcán. El volcán tomó forma con la erosión glacial que contrasta con las laderas relativamente suaves de su vecino Lonquimay, debido a la edad más joven de este último volcán. El volcán domina el paisaje del Parque Nacional Tolhuaca, pero no está situado dentro de sus límites. Sus laderas están cubiertas por bosques de araucarias y otras especies de árboles. Pequeños lagos o lagunas completan el magnífico paisaje.

ATRATIVOS TURISTICOS 2012

CODIGO ATRACTIVO

REGION DE LA ARAUCANIA

R09649



NOMBRE DEL ATRACTIVO

VIADUCTO DEL MALLECO (MH)

REGION

REGIÓN DE LA ARAUCANÍA

JERARQUIA

NACIONAL

PROVINCIA

MALLECO

CATEGORIA

MUSEO O MANIFESTACIÓN CULTURAL

DIRECCION

KM 583 RUTA 5

TIPO DE ATRACTIVO

OBRA DE ARTE O TÉCNICA

COMUNA

COLLIPULLI

LOCALIDAD O SECTOR

COLLIPULLI

TIPO DE PROPIEDAD

PÚBLICA

SUBTIPO DEL ATRACTIVO

OBRA DE INGENIERÍA

ESTACIONALIDAD DE USO

TODO EL AÑO

ADMINISTRACION

PÚBLICA

DOTACION SERVICIOS BASICOS

AGUA POTABLE, ELECTRICIDAD

LOCALIDAD URBANA MAS CERCANA

COLLIPULLI

DEMANDA TURISTICA

LOCAL, REGIONAL, NACIONAL

TELEFONO INFORMACION

(45) 918444

DISTANCIA EN KMS	CAPITAL REGIONAL	100
	CAPITAL COMUNAL	0

USO TURISTICO ACTUAL CON RESTRICCIÓN

ESTADO DE CONSERVACION BUENA

DESCRIPCION GENERAL

Declarado Monumento Histórico D.S. 686 del 25/09/1990. El Viaducto del Malleco fue considerado en su época el puente ferroviario más alto del mundo. Es una de las mayores obras de ingeniería metálica en Chile. La obra se insertó en el marco de la construcción de la línea férrea entre Angol y Traiguén. En 1885, el gobierno encomendó al representante de Chile en Francia, Alberto Blest Gana, pedir propuestas para la construcción del viaducto a las firmas europeas de mayor renombre, de acuerdo a los planos realizados por el ingeniero chileno Aurelio Lastarria, adjudicándose la obra la empresa constructora Le Creusot. La instalación del puente se realizó entre febrero de 1889 y mediados del año siguiente.



SERVICIO NACIONAL DE TURISMO

ATRATIVOS TURISTICOS 2012

CODIGO ATRACTIVO

REGION DE LA ARAUCANIA

R09650



NOMBRE DEL ATRACTIVO

PARQUE NACIONAL HUERQUEHUE

REGION

REGIÓN DE LA ARAUCANÍA

JERARQUIA

NACIONAL

PROVINCIA

CAUTÍN

CATEGORIA

SITIO NATURAL

DIRECCION

A 35 KM AL ESTE DE PUCÓN

COMUNA

PUCÓN

TIPO DE ATRACTIVO

ÁREA SILVESTRE PROTEGIDA O RESERVA DE FLORA Y FAUNA

LOCALIDAD O SECTOR

PARQUE NACIONAL HUERQUEHUE

TIPO DE PROPIEDAD

PÚBLICA

SUBTIPO DEL ATRACTIVO

ÁREA SILVESTRE PROTEGIDA O RESERVA DE FLORA Y FAUNA

ESTACIONALIDAD DE USO

TODO EL AÑO

ADMINISTRACION

PÚBLICA

DOTACION SERVICIOS BASICOS

AGUA POTABLE, ELECTRICIDAD

LOCALIDAD URBANA MAS CERCANA

PUCÓN

DEMANDA TURISTICA

LOCAL, REGIONAL, NACIONAL

TELEFONO INFORMACION

(45) 443781

DISTANCIA EN KMS	CAPITAL REGIONAL	145
	CAPITAL COMUNAL	35

USO TURISTICO ACTUAL

ESTADO DE CONSERVACION BUENA

DESCRIPCION GENERAL

Creado en 1967, el parque de 12500 hectáreas de extensión conserva una hermosa flora y fauna nacional en un relieve irregular. Conocido también como “el lugar de mensajeros” en lengua mapuche, el atractivo genera una exuberante vegetación gracias a sus abundantes precipitaciones, las cuales superan los 2 mil mm anuales. Las araucarias, mañíos, tepas y robles, son algunas de las especies florales, mientras que el zorro, el puma, el pudú, el chucaco y la güiña son parte de la fauna del lugar. Los lagos Verde y Tinquilco y la laguna El Toro, son algunos de los recursos hidrográficos que pueden encontrarse en el parque, así como también los senderos San Sebastián, Nirrico, Los Lagos, Los

SERVICIO NACIONAL DE TURISMO

ATRATIVOS TURISTICOS 2012

CODIGO ATRACTIVO

REGION DE LA ARAUCANIA

R09651



NOMBRE DEL ATRACTIVO

TERMAS DE BALBOA O MOLULCO

REGION

REGIÓN DE LA ARAUCANÍA

JERARQUIA

REGIONAL

PROVINCIA

CAUTÍN

CATEGORIA

SITIO NATURAL

DIRECCION

A 26 KM DE MELIPEUCO

COMUNA

MELIPEUCO

TIPO DE ATRACTIVO

TERMAS

LOCALIDAD O SECTOR

MOLULCO

TIPO DE PROPIEDAD

PRIVADA

SUBTIPO DEL ATRACTIVO

FUENTE O CENTRO TERMAL

ESTACIONALIDAD DE USO

ENERO A ABRIL Y DICIEMBRE

ADMINISTRACION

PRIVADA

DOTACION SERVICIOS BASICOS

LOCALIDAD URBANA MAS CERCANA

MELIPEUCO

DEMANDA TURISTICA

LOCAL, REGIONAL

TELEFONO INFORMACION

DISTANCIA EN KMS	CAPITAL REGIONAL	
	CAPITAL COMUNAL	26

26

USO TURISTICO ACTUAL

ESTADO DE CONSERVACION BUENA

DESCRIPCION GENERAL

Fuente termal ubicada en la ribera occidental del río Pichapinga en medio de bloques glaciales a temperaturas que fluctúan entre 40° y 70° c. Instalaciones menores.



SERVICIO NACIONAL DE TURISMO

ATRATIVOS TURISTICOS 2012

CODIGO ATRACTIVO

REGION DE LA ARAUCANIA

R09652

NOMBRE DEL ATRACTIVO

TERMAS DE QUEIPUE O ALPEHUE

REGION

REGIÓN DE LA ARAUCANÍA

JERARQUIA

REGIONAL

PROVINCIA

CAUTÍN

CATEGORIA

SITIO NATURAL

DIRECCION

COMUNA

MELIPEUCO

TIPO DE ATRACTIVO

TERMAS

LOCALIDAD O SECTOR

CONGUILLIO

TIPO DE PROPIEDAD

PRIVADA

SUBTIPO DEL ATRACTIVO

FUENTE O CENTRO TERMAL

ESTACIONALIDAD DE USO

ENERO-FEBRERO-MARZO

ADMINISTRACION

PRIVADA

DOTACION SERVICIOS BASICOS

LOCALIDAD URBANA MAS CERCANA

DEMANDA TURISTICA

LOCAL, REGIONAL

TELEFONO INFORMACION

DISTANCIA EN KMS CAPITAL REGIONAL
CAPITAL COMUNAL

USO TURISTICO ACTUAL

ESTADO DE CONSERVACION BUENA

DESCRIPCION GENERAL

Yacimiento termal y campo de géiseres y fumarolas ubicadas en una profunda garganta de las nacientes del río Queipue, en las faldas del volcán Nevados del Sollipulli.

SERVICIO NACIONAL DE TURISMO

ATRATIVOS TURISTICOS 2012

CODIGO ATRACTIVO

REGION DE LA ARAUCANIA

R09653



NOMBRE DEL ATRACTIVO

TERMAS DE MALALCAHUELLO

REGION

REGIÓN DE LA ARAUCANÍA

JERARQUIA

NACIONAL

PROVINCIA

MALLECO

CATEGORIA

SITIO NATURAL

DIRECCION

COMUNA

CURACAUTÍN

TIPO DE ATRACTIVO

TERMAS

LOCALIDAD O SECTOR

MALALCAHUELLO

TIPO DE PROPIEDAD

PRIVADA

SUBTIPO DEL ATRACTIVO

FUENTE O CENTRO TERMAL

ESTACIONALIDAD DE USO

TODO EL AÑO

ADMINISTRACION

PRIVADA

DOTACION SERVICIOS BASICOS

AGUA POTABLE, ELECTRICIDAD

LOCALIDAD URBANA MAS CERCANA

MALALCAHUELLO

DEMANDA TURISTICA

LOCAL, REGIONAL, NACIONAL

TELEFONO INFORMACION

(45) 1973550

DISTANCIA EN KMS	CAPITAL REGIONAL	132
	CAPITAL COMUNAL	2

USO TURISTICO ACTUAL

ESTADO DE CONSERVACION BUENA

DESCRIPCION GENERAL

Las Termas de Malalcahuello cuentan con un agua termal que se extrae de napas a 130mts de profundidad con una concentración de minerales como: calcio, sodio sílice y azufre, los que generan aguas apropiadas para dolores reumáticos y musculares, ayuda a la estimulación de la cicatrización de tejidos. El Ministerio de salud las declaro " Fuente de aguas curativas " el año 2003.

SERVICIO NACIONAL DE TURISMO

ATRATIVOS TURISTICOS 2012

CODIGO ATRACTIVO

REGION DE LA ARAUCANIA

R09660



NOMBRE DEL ATRACTIVO

MONUMENTO A LA ARAUCANÍA

REGION

REGIÓN DE LA ARAUCANÍA

JERARQUIA

REGIONAL

PROVINCIA

CAUTÍN

CATEGORIA

MUSEO O MANIFESTACIÓN CULTURAL

DIRECCION

CLARO SOLAR ESQUINA ARTURO PRAT

COMUNA

TEMUCO

TIPO DE ATRACTIVO

OBRA DE ARTE O TÉCNICA

LOCALIDAD O SECTOR

TEMUCO

TIPO DE PROPIEDAD

PÚBLICA

SUBTIPO DEL ATRACTIVO

ESCULTURA

ESTACIONALIDAD DE USO

TODO EL AÑO

ADMINISTRACION

PÚBLICA

LOCALIDAD URBANA MAS CERCANA

TEMUCO

DEMANDA TURISTICA

LOCAL, REGIONAL

DOTACION SERVICIOS BASICOS

AGUA POTABLE, ELECTRICIDAD

TELEFONO INFORMACION

(45) 973000

DISTANCIA EN KMS	CAPITAL REGIONAL	0
	CAPITAL COMUNAL	0

USO TURISTICO ACTUAL

ESTADO DE CONSERVACION BUENA

DESCRIPCION GENERAL

El Monumento a la Araucanía es un monumento ubicado en la Plaza Aníbal Pinto de Temuco, en la cual se pueden apreciar 5 elementos escultóricos: Machi, Soldado de la Pacificación, colono, Alonso de Ercilla y Kallfulifan (Caupolicán). Esta obra fue creada por el escultor chileno Guillermo Meriño Pedrero. Por su parte el escultor José Troncoso es autor de la figura del soldado de la pacificación de la Araucanía y de la fundición en bronce de las piezas escultóricas.

SERVICIO NACIONAL DE TURISMO

ATRATIVOS TURISTICOS 2012

CODIGO ATRACTIVO

REGION DE LA ARAUCANIA

R09661



NOMBRE DEL ATRACTIVO

ESTACIÓN FERROVIARIA EL MANZANAR (MH)

REGION

REGIÓN DE LA ARAUCANÍA

JERARQUIA

REGIONAL

PROVINCIA

MALLECO

CATEGORIA

REALIZACIÓN TÉCNICA, CIENTÍFICA O
 ARTÍSTICA CONTEMPORÁNEA

DIRECCION

18 KM AL ESTE DE CURACAUTÍN

TIPO DE ATRACTIVO

OBRA DE ARTE O TÉCNICA

COMUNA

CURACAUTÍN

LOCALIDAD O SECTOR

MANZANAR

TIPO DE PROPIEDAD

PÚBLICA

SUBTIPO DEL ATRACTIVO

ARQUITECTURA

ESTACIONALIDAD DE USO

TODO EL AÑO

ADMINISTRACION

PÚBLICA

DOTACION SERVICIOS BASICOS

AGUA POTABLE, ELECTRICIDAD

LOCALIDAD URBANA MAS CERCANA

DEMANDA TURISTICA

LOCAL, REGIONAL

TELEFONO INFORMACION

(45) 464858

DISTANCIA EN KMS	CAPITAL REGIONAL	105
	CAPITAL COMUNAL	18

USO TURISTICO POTENCIAL

ESTADO DE CONSERVACION BUENA

DESCRIPCION GENERAL

Declarada Monumento Histórico D.E. 2655 del 28/08/2009. La estación de ferrocarriles de Manzanar fue inaugurada en 1948 y su construcción fue dirigida por el ingeniero Emilio Casagrande, padre de una de las más conocidas familias de empresarios de la región. La obra formó parte de la puesta en marcha del famoso Ferrocarril Trasandino, un vasto proyecto de inversiones que permitió abrir una conexión expedita por tren hacia lo más profundo de la cordillera de Los Andes, en Lonquimay.

SERVICIO NACIONAL DE TURISMO

ATRATIVOS TURISTICOS 2012

CODIGO ATRACTIVO

REGION DE LA ARAUCANIA

R09664



NOMBRE DEL ATRACTIVO

RÍO TOLTÉN EN PITRUFQUÉN

REGION

REGIÓN DE LA ARAUCANÍA

JERARQUIA

NACIONAL

PROVINCIA

CAUTÍN

CATEGORIA

SITIO NATURAL

DIRECCION

COMUNA

PITRUFQUÉN

TIPO DE ATRACTIVO

RÍO O ESTERO

LOCALIDAD O SECTOR

PITRUFQUÉN

TIPO DE PROPIEDAD

PÚBLICA

SUBTIPO DEL ATRACTIVO

RÍO O ESTERO

ESTACIONALIDAD DE USO

TODO EL AÑO

ADMINISTRACION

PÚBLICA

DOTACION SERVICIOS BASICOS

AGUA POTABLE, ELECTRICIDAD

LOCALIDAD URBANA MAS CERCANA

PITRUFQUÉN

DEMANDA TURISTICA

LOCAL, REGIONAL, NACIONAL

TELEFONO INFORMACION

(45) 391019

DISTANCIA EN KMS	CAPITAL REGIONAL	30
	CAPITAL COMUNAL	0

USO TURISTICO ACTUAL

ESTADO DE CONSERVACION BUENA

DESCRIPCION GENERAL

Es el principal caudal de una cuenca andina, que se alimenta de diversos ríos y lagos cordilleranos, como el Río Trancura y el Lago Caburga, que culminan en el Lago Villarrica. Allí, junto a la ciudad de Villarrica, al extremo poniente del lago homónimo, nace el Toltén. Tras recibir el aporte de su principal tributario, el Río Allipén, se ensancha hasta convertirse, en las cercanías de Pitrufquén, en un curso de poca pendiente, sinuoso y que se divide en diversos brazos, formando numerosas islas.

SERVICIO NACIONAL DE TURISMO

ATRATIVOS TURISTICOS 2012

CODIGO ATRACTIVO

REGION DE LA ARAUCANIA

R09666



NOMBRE DEL ATRACTIVO

ESPEJOS DE AGUA Y ESCULTURAS PLAZA DE ANGOL (MH)

REGION

REGIÓN DE LA ARAUCANÍA

JERARQUIA

REGIONAL

PROVINCIA

MALLECO

CATEGORIA

MUSEO O MANIFESTACIÓN CULTURAL

DIRECCION

PLAZA DE ANGOL

COMUNA

ANGOL

TIPO DE ATRACTIVO

OBRA DE ARTE O TÉCNICA

LOCALIDAD O SECTOR

ANGOL

TIPO DE PROPIEDAD

PÚBLICA

SUBTIPO DEL ATRACTIVO

ESCULTURA

ESTACIONALIDAD DE USO

TODO EL AÑO

ADMINISTRACION

PÚBLICA

LOCALIDAD URBANA MAS CERCANA

ANGOL

DEMANDA TURISTICA

LOCAL, REGIONAL

DOTACION SERVICIOS BASICOS

AGUA POTABLE, ELECTRICIDAD

TELEFONO INFORMACION

(45) 990840

DISTANCIA EN KMS	CAPITAL REGIONAL	129
	CAPITAL COMUNAL	0

USO TURISTICO ACTUAL

ESTADO DE CONSERVACION BUENA

DESCRIPCION GENERAL

Declaradas Monumento Histórico D.S. 777 del 04/08/1986. 'Los continentes' es un grupo de esculturas alegóricas representando América, Asia, Europa y África. Las esculturas fueron encargadas a V. Arias en 1892 por Don Amadeo Martínez, administrador del hospital de Angol entre 1885 y 1890, para adornar el parque de su residencia en la ciudad. Virginio Arias residía en París a esta fecha, y no se sabe si las esculturas fueron esculpidas allá o en Chile. En esta época, la plaza de Armas tenía una pila del marmolista y escultor italiano Luis Barchi compuesta de tres fuentes superpuestas y de tres sirenas en su parte inferior. Más información www.monumentos.cl

SERVICIO NACIONAL DE TURISMO

ATRATIVOS TURISTICOS 2012

CODIGO ATRACTIVO

REGION DE LA ARAUCANIA

R09667



NOMBRE DEL ATRACTIVO

MUSEO HISTÓRICO JULIO ABASOLO

REGION

REGIÓN DE LA ARAUCANÍA

JERARQUIA

REGIONAL

PROVINCIA

MALLECO

CATEGORIA

MUSEO O MANIFESTACIÓN CULTURAL

DIRECCION

CAUPOLICAN 901, ANGOL

COMUNA

ANGOL

TIPO DE ATRACTIVO

MUSEO

LOCALIDAD O SECTOR

ANGOL

TIPO DE PROPIEDAD

PRIVADA

SUBTIPO DEL ATRACTIVO

MUSEO

ESTACIONALIDAD DE USO

TODO EL AÑO

ADMINISTRACION

PRIVADA

DOTACION SERVICIOS BASICOS

AGUA POTABLE, ELECTRICIDAD

LOCALIDAD URBANA MAS CERCANA

ANGOL

DEMANDA TURISTICA

LOCAL, REGIONAL

TELEFONO INFORMACION

(45) 717441

DISTANCIA EN KMS	CAPITAL REGIONAL	129
	CAPITAL COMUNAL	0

USO TURISTICO ACTUAL

ESTADO DE CONSERVACION REGULAR

DESCRIPCION GENERAL

En él se presenta la vida histórica de la ciudad, en variadas salas y secciones que lo componen. Fotos de Angol antiguo, documentos de pacificación de la Araucanía, las primeras cédulas de identidad, monedas y billetes, objetos de la época colonial, tarjetearía española, urnas fúnebres, y una muestra de taxidermia con las aves de la zona, entre otras variedades, es también Archivo y Biblioteca que cuenta con 6.500 libros de diversos títulos, y actualmente han llegado a formarse en un gran apoyo para los estudiantes de la ciudad y público en general. El dueño y fundador es don Hugo Gallegos Bravo.

ATRATIVOS TURISTICOS 2012

CODIGO ATRACTIVO

REGION DE LA ARAUCANIA

R09668



NOMBRE DEL ATRACTIVO

PIEDRA SANTA DE MALALCAHUELLO

REGION

REGIÓN DE LA ARAUCANÍA

JERARQUIA

LOCAL

PROVINCIA

MALLECO

CATEGORIA

FOLKLORE

DIRECCION

CAMINO CURACAUTÍN A LONQUIMAY

COMUNA

CURACAUTÍN

TIPO DE ATRACTIVO

MANIFESTACIÓN RELIGIOSA O CREENCIA POPULAR

LOCALIDAD O SECTOR

MALALCAHUELLO

TIPO DE PROPIEDAD

PÚBLICA

SUBTIPO DEL ATRACTIVO

MANIFESTACIÓN RELIGIOSA O CREENCIA POPULAR

ESTACIONALIDAD DE USO

TODO EL AÑO

ADMINISTRACION

PÚBLICA

DOTACION SERVICIOS BASICOS

SIN SERVICIOS

LOCALIDAD URBANA MAS CERCANA

DEMANDA TURISTICA

LOCAL

TELEFONO INFORMACION

(45) 464858

DISTANCIA EN KMS	CAPITAL REGIONAL	115
	CAPITAL COMUNAL	28

USO TURISTICO ACTUAL

ESTADO DE CONSERVACION BUENA

DESCRIPCION GENERAL

Leyenda de Petricura o Piedra santa: Cinco mocetones vecinados en Malalcahuello persiguen a la hermosa Millaray para violentarla, ella en su desesperación se esconde en una caverna ubicada cerca del lugar. El gigante Pehuencura desde la distancia observa la situación, con sus inmensas manos desprende la punta del volcán Lonquimay y la ubica en la entrada de la caverna, evitando de esta manera que le hagan daño. Castiga a los perseguidores pero se olvida de retirar la piedra, dejando atrapada para siempre en su interior a Millaray. Desde ese momento, el viajero se detiene a dejar ofrendas en el lugar y los lugareños llaman "Mocho" al volcán Lonquimay por su punta recortada en forma de meseta.

SERVICIO NACIONAL DE TURISMO

ATRATIVOS TURISTICOS 2012

CODIGO ATRACTIVO

REGION DE LA ARAUCANIA

R09669



NOMBRE DEL ATRACTIVO

TERMAS DE PANQUI

REGION

REGIÓN DE LA ARAUCANÍA

JERARQUIA

REGIONAL

PROVINCIA

CAUTÍN

CATEGORIA

SITIO NATURAL

DIRECCION

A 15 KM DE CURARREHUE

COMUNA

CURARREHUE

TIPO DE ATRACTIVO

TERMAS

LOCALIDAD O SECTOR

CURARREHUE

TIPO DE PROPIEDAD

PRIVADA

SUBTIPO DEL ATRACTIVO

FUENTE O CENTRO TERMAL

ESTACIONALIDAD DE USO

TODO EL AÑO

ADMINISTRACION

PRIVADA

LOCALIDAD URBANA MAS CERCANA

CURARREHUE

DEMANDA TURISTICA

LOCAL, REGIONAL

DOTACION SERVICIOS BASICOS

AGUA POTABLE, ELECTRICIDAD

TELEFONO INFORMACION

(45) 442039

DISTANCIA EN KMS	CAPITAL REGIONAL	158
	CAPITAL COMUNAL	15

USO TURISTICO ACTUAL

ESTADO DE CONSERVACION BUENA

DESCRIPCION GENERAL

Termas de reciente explotación turística. Acceso por camino transitable en primavera y verano, a través del cual se interna a la cordillera entre los arroyos de aguas cristalinas. Ofrece al visitante baños de barro, trekking a la Laguna Alicia, masajes con aroma terapia. El agua caliente fluye a ambos lados del río Panqui a una temperatura media de 42°C. Rodeado de abundante vegetación nativa, el sector es apto para el descanso y las actividades termales. Cuenta con instalaciones tales como piscinas, baños de barro, hotel y restaurant vegetariano.

SERVICIO NACIONAL DE TURISMO

ATRATIVOS TURISTICOS 2012

CODIGO ATRACTIVO

REGION DE LA ARAUCANIA

R09670



NOMBRE DEL ATRACTIVO
 TERMAS DE RÍO BLANCO

REGION
 REGIÓN DE LA ARAUCANÍA

JERARQUIA
 REGIONAL

PROVINCIA
 CAUTÍN

CATEGORIA
 SITIO NATURAL

DIRECCION
 CAMINO CUNCO-CABURGA

TIPO DE ATRACTIVO
 TERMAS

COMUNA
 PUCÓN

SUBTIPO DEL ATRACTIVO
 FUENTE O CENTRO TERMAL

LOCALIDAD O SECTOR
 RÍO BLANCO

DOTACION SERVICIOS BASICOS
 AGUA POTABLE, ELECTRICIDAD

ESTACIONALIDAD DE USO
 TODO EL AÑO

TELEFONO INFORMACION
 (02) 1968546

LOCALIDAD URBANA MAS CERCANA
 CUNCO

DISTANCIA EN KMS	CAPITAL REGIONAL	120
	CAPITAL COMUNAL	98

TIPO DE PROPIEDAD
 PRIVADA

ADMINISTRACION
 PRIVADA

DEMANDA TURISTICA
 LOCAL, REGIONAL

USO TURISTICO ACTUAL

ESTADO DE CONSERVACION BUENA

DESCRIPCION GENERAL

En su composición química se advierte la presencia de sulfatos, carbonatos, cloruros, sodio, calcio y magnesio. El pozo termal principal nace en una pequeña gruta que se origina a 40 mt. aproximadamente del río Blanco, en su ribera oriental. No obstante se identifican a lo menos ocho vertientes en el sector.

SERVICIO NACIONAL DE TURISMO

ATRATIVOS TURISTICOS 2012

CODIGO ATRACTIVO

REGION DE LA ARAUCANIA

R09671



NOMBRE DEL ATRACTIVO

RESERVA NACIONAL VILLARRICA O
 HUALALAFQUEN

REGION

REGIÓN DE LA ARAUCANÍA

JERARQUIA

NACIONAL

PROVINCIA

CAUTÍN

CATEGORIA

SITIO NATURAL

DIRECCION

A 40 KM DE PUCÓN

COMUNA

PUCÓN

TIPO DE ATRACTIVO

ÁREA SILVESTRE PROTEGIDA O
 RESERVA DE FLORA Y FAUNA

LOCALIDAD O SECTOR

TIPO DE PROPIEDAD

PÚBLICA

SUBTIPO DEL ATRACTIVO

ÁREA SILVESTRE PROTEGIDA O
 RESERVA DE FLORA Y FAUNA

ESTACIONALIDAD DE USO

TODO EL AÑO

ADMINISTRACION

PÚBLICA

DOTACION SERVICIOS BASICOS

LOCALIDAD URBANA MAS CERCANA

PUCÓN

DEMANDA TURISTICA

LOCAL, REGIONAL, NACIONAL

TELEFONO INFORMACION

DISTANCIA EN KMS	CAPITAL REGIONAL	
	CAPITAL COMUNAL	40

USO TURISTICO ACTUAL

ESTADO DE CONSERVACION BUENA

DESCRIPCION GENERAL

La Unidad fue creada como "Reserva Forestal de Villarrica" en 1912. Posteriormente se desafectan terrenos de la Reserva para la creación del Parque Nacional Villarrica y del Parque Nacional Huerquehue. La cabida actual de la Reserva Forestal de Villarrica es de 61.462 ha, la que producto de las desafectaciones, quedo disgregada en 11 distintos sectores. Los 5 Sectores principales de la Reserva de un total de 11, se ubican en: Hualalafquén, Quekhue, Quilembre, Panguí 1 y Llafa.

SERVICIO NACIONAL DE TURISMO

ATRATIVOS TURISTICOS 2012

CODIGO ATRACTIVO

REGION DE LA ARAUCANIA

R09672



NOMBRE DEL ATRACTIVO

COMPLEJO RELIGIOSO Y CEREMONIAL DE MITRAUQUEN (MH)

REGION

REGIÓN DE LA ARAUCANÍA

JERARQUIA

LOCAL

PROVINCIA

MALLECO

CATEGORIA

FOLKLORE

DIRECCION

COMUNA

LONQUIMAY

TIPO DE ATRACTIVO

ARQUITECTURA POPULAR ESPONTÁNEA

LOCALIDAD O SECTOR

MITRAUQUEN ALTO

TIPO DE PROPIEDAD

PRIVADA

SUBTIPO DEL ATRACTIVO

EXPRESIÓN RELIGIOSA O PAGANA

ESTACIONALIDAD DE USO

TODO EL AÑO

ADMINISTRACION

PRIVADA

DOTACION SERVICIOS BASICOS

LOCALIDAD URBANA MAS CERCANA

DEMANDA TURISTICA

LOCAL

TELEFONO INFORMACION

DISTANCIA EN KMS	CAPITAL REGIONAL
	CAPITAL COMUNAL

USO TURISTICO ACTUAL

ESTADO DE CONSERVACION BUENA

DESCRIPCION GENERAL

Declarado Monumento Histórico D.E. 65 del 02/02/2004. Incluye cementerio y Nguillatuwe. El complejo religioso y ceremonial de Mitrauquen alto Lulul Mahuida está integrado por un Eltun cementerio histórico y tradicional donde se ubican las tumbas de antiguas autoridades tradicionales de la comunidad Francisco Cayul de Mitrauquen Alto. El cementerio está emplazado en una ladera al borde de un riachuelo frente a un bosque de araucarias. El nguillatuwe se ubica en una meseta elevada a los pies del murallón cordillerano. Más información www.monumentos.cl



SERVICIO NACIONAL DE TURISMO

ATRATIVOS TURISTICOS 2012

CODIGO ATRACTIVO

REGION DE LA ARAUCANIA

R09673

NOMBRE DEL ATRACTIVO

COMPLEJO RELIGIOSO Y CEREMONIAL DE MONOPAINÉ (MH)

REGION

REGIÓN DE LA ARAUCANÍA

JERARQUIA

LOCAL

PROVINCIA

CAUTÍN

CATEGORIA

FOLKLORE

DIRECCION

A 12 KM AL SUROESTE DE TEMUCO

TIPO DE ATRACTIVO

ARQUITECTURA POPULAR ESPONTÁNEA

COMUNA

PADRE LAS CASAS

LOCALIDAD O SECTOR

MAQUEHUE

TIPO DE PROPIEDAD

PRIVADA

SUBTIPO DEL ATRACTIVO

EXPRESIÓN RELIGIOSA O PAGANA

ESTACIONALIDAD DE USO

TODO EL AÑO

ADMINISTRACION

PRIVADA

DOTACION SERVICIOS BASICOS

LOCALIDAD URBANA MAS CERCANA

TEMUCO

DEMANDA TURISTICA

LOCAL

TELEFONO INFORMACION

DISTANCIA EN KMS	CAPITAL REGIONAL	12
	CAPITAL COMUNAL	

USO TURISTICO ACTUAL

ESTADO DE CONSERVACION BUENA

DESCRIPCION GENERAL

Declarado Monumento Histórico D. 1098 del 19/12/2001. Incluye Nguillatuwe, El Menoko y el cementerio. Este complejo es considerado sagrado por la comunidad y tiene plena vigencia, sus símbolos y significados han sido respetados y traspasados de generación en generación, cuestión que alimenta y enriquece lo cotidiano de sus gentes. Todas ellas reconocen que el espíritu Fütu Newewn de la comunidad emana de este centro y que la vida y los frutos de la tierra se dan por la existencia de una relación de bondad y respeto con este entorno. Más información www.monumentos.cl

SERVICIO NACIONAL DE TURISMO

ATRATIVOS TURISTICOS 2012

CODIGO ATRACTIVO

REGION DE LA ARAUCANIA

R09674



NOMBRE DEL ATRACTIVO

COMPLEJOS RELIGIOSOS Y CEREMONIALES DE
 ICALMA (MH)

REGION

REGIÓN DE LA ARAUCANÍA

JERARQUIA

LOCAL

PROVINCIA

MALLECO

CATEGORIA

FOLKLORE

DIRECCION

COMUNA

LONQUIMAY

TIPO DE ATRACTIVO

ARQUITECTURA POPULAR ESPONTÁNEA

LOCALIDAD O SECTOR

ICALMA

TIPO DE PROPIEDAD

PRIVADA

SUBTIPO DEL ATRACTIVO

EXPRESIÓN RELIGIOSA O PAGANA

ESTACIONALIDAD DE USO

TODO EL AÑO

ADMINISTRACION

PRIVADA

DOTACION SERVICIOS BASICOS

LOCALIDAD URBANA MAS CERCANA

DEMANDA TURISTICA

LOCAL

TELEFONO INFORMACION

DISTANCIA EN KMS	CAPITAL REGIONAL	209
	CAPITAL COMUNAL	52

USO TURISTICO ACTUAL

ESTADO DE CONSERVACION BUENA

DESCRIPCION GENERAL

Declarado Monumento Histórico D.E. 65 del 02/02/2004. El complejo religioso y ceremonial Mapuche Pehuenche de la localidad de Icalma esta integrado por un Eltun cementerio histórico y tradicional y el ngüillatuwe, espacio donde se realiza el ngillatún. El cementerio se ubica al borde de un riachuelo que da al lago Icalma frente al murallón cordillerano; sus tumbas casitas se orientan hacia el Puel Mapu, la salida del sol. El ngüillatuwe, se ubica en una explanada a los pies del murallón cordillerano. Más información www.monumentos.cl

SERVICIO NACIONAL DE TURISMO

ATRATIVOS TURISTICOS 2012

CODIGO ATRACTIVO

REGION DE LA ARAUCANIA

R09676



NOMBRE DEL ATRACTIVO

PUENTE FERROVIARIO SOBRE EL RÍO CHOL
 CHOL (MH)

REGION

REGIÓN DE LA ARAUCANÍA

JERARQUIA

REGIONAL

PROVINCIA

CAUTÍN

CATEGORIA

MUSEO O MANIFESTACIÓN CULTURAL

DIRECCION

COMUNA

NUEVA IMPERIAL

TIPO DE ATRACTIVO

OBRA DE ARTE O TÉCNICA

LOCALIDAD O SECTOR

NUEVA IMPERIAL

TIPO DE PROPIEDAD

PÚBLICA

SUBTIPO DEL ATRACTIVO

OBRA DE INGENIERÍA

ESTACIONALIDAD DE USO

TODO EL AÑO

ADMINISTRACION

PÚBLICA

DOTACION SERVICIOS BASICOS

LOCALIDAD URBANA MAS CERCANA

NUEVA IMPERIAL

DEMANDA TURISTICA

LOCAL, REGIONAL

TELEFONO INFORMACION

DISTANCIA EN KMS	CAPITAL REGIONAL	35
	CAPITAL COMUNAL	0

USO TURISTICO ACTUAL

ESTADO DE CONSERVACION BUENA

DESCRIPCION GENERAL

Declarado Monumento Histórico D.E. 2832 del 24/09/2008. Este hermoso puente metálico, situado unos metros al poniente de la estación de Nueva Imperial fue construido por la empresa Creusott Schneider para reemplazar uno fabricado originalmente en madera y que fue el causante de una gran tragedia ferroviaria en agosto de 1902, cuando se derrumbó mientras se hacían las pruebas de carga frente a todas las autoridades de la zona, cayendo al río un tren con el ingeniero que lo construyó y un grupo de obreros.



SERVICIO NACIONAL DE TURISMO

ATRATIVOS TURISTICOS 2012

CODIGO ATRACTIVO

REGION DE LA ARAUCANIA

R09677

NOMBRE DEL ATRACTIVO

EL PASTEL DE PAPAS MÁS GRANDE DEL MUNDO

REGION

REGIÓN DE LA ARAUCANÍA

JERARQUIA

REGIONAL

PROVINCIA

CAUTÍN

CATEGORIA

ACONTECIMIENTO PROGRAMADO

DIRECCION

COMUNA

CARAHUE

TIPO DE ATRACTIVO

EVENTO MISCELÁNEO

LOCALIDAD O SECTOR

CARAHUE

TIPO DE PROPIEDAD

PRIVADA

SUBTIPO DEL ATRACTIVO

EVENTO DE GASTRONOMÍA

ESTACIONALIDAD DE USO

3º SEMANA DE FEBRERO

ADMINISTRACION

PRIVADA

DOTACION SERVICIOS BASICOS

LOCALIDAD URBANA MAS CERCANA

CARAHUE

DEMANDA TURISTICA

LOCAL, REGIONAL

TELEFONO INFORMACION

DISTANCIA	CAPITAL REGIONAL	54
EN KMS	CAPITAL COMUNAL	0

USO TURISTICO ACTUAL

ESTADO DE CONSERVACION BUENA

DESCRIPCION GENERAL

Evento destinado a poner en valor la importancia económica y social de la producción de papas en la comuna de Carahue.



SERVICIO NACIONAL DE TURISMO

ATRATIVOS TURISTICOS 2012

CODIGO ATRACTIVO

REGION DE LA ARAUCANIA

R09678

NOMBRE DEL ATRACTIVO

FERIA DE LAS TRADICIONES CHILENAS

REGION

REGIÓN DE LA ARAUCANÍA

JERARQUIA

REGIONAL

PROVINCIA

CAUTÍN

CATEGORIA

ACONTECIMIENTO PROGRAMADO

DIRECCION

RECINTO SOFO

TIPO DE ATRACTIVO

EVENTO MISCELÁNEO

COMUNA

TEMUCO

LOCALIDAD O SECTOR

TEMUCO

TIPO DE PROPIEDAD

PRIVADA

SUBTIPO DEL ATRACTIVO

FERIA O EXPOSICIÓN

ESTACIONALIDAD DE USO

SEPTIEMBRE

ADMINISTRACION

PRIVADA

DOTACION SERVICIOS BASICOS

LOCALIDAD URBANA MAS CERCANA

TEMUCO

DEMANDA TURISTICA

LOCAL, REGIONAL

TELEFONO INFORMACION

DISTANCIA	CAPITAL REGIONAL	0
EN KMS	CAPITAL COMUNAL	0

USO TURISTICO ACTUAL

ESTADO DE CONSERVACION BUENA

DESCRIPCION GENERAL

Feria de las tradiciones de Chile realizadas en el recinto Sofo de Temuco, con el objetivo de cultivar las tradiciones típicas de Chile en el marco de las actividades de conmemoración del aniversario patrio.



SERVICIO NACIONAL DE TURISMO

ATRATIVOS TURISTICOS 2012

CODIGO ATRACTIVO

REGION DE LA ARAUCANIA

R09680

NOMBRE DEL ATRACTIVO

FERIA COSTUMBRISTA DE LASTARRIA

REGION

REGIÓN DE LA ARAUCANÍA

JERARQUIA

LOCAL

PROVINCIA

CAUTÍN

CATEGORIA

ACONTECIMIENTO PROGRAMADO

DIRECCION

COMUNA

GORBEA

TIPO DE ATRACTIVO

EVENTO MISCELÁNEO

LOCALIDAD O SECTOR

LASTARRIA

TIPO DE PROPIEDAD

PRIVADA

SUBTIPO DEL ATRACTIVO

CARNAVAL O FIESTA COSTUMBRISTA

ESTACIONALIDAD DE USO

1º SEMANA DE FEBRERO

ADMINISTRACION

PRIVADA

DOTACION SERVICIOS BASICOS

LOCALIDAD URBANA MAS CERCANA

LASTARRIA

DEMANDA TURISTICA

LOCAL

TELEFONO INFORMACION

DISTANCIA EN KMS CAPITAL REGIONAL
CAPITAL COMUNAL

USO TURISTICO ACTUAL

ESTADO DE CONSERVACION BUENA

DESCRIPCION GENERAL

Muestra de actividades típicas de la comuna, con representaciones de las actividades rurales y de las actividades urbanas características de la comuna.



SERVICIO NACIONAL DE TURISMO

ATRATIVOS TURISTICOS 2012

CODIGO ATRACTIVO

REGION DE LA ARAUCANIA

R09681

NOMBRE DEL ATRACTIVO

EXPOSICIÓN TEXTIL DE VILCÚN

REGION

REGIÓN DE LA ARAUCANÍA

JERARQUIA

LOCAL

PROVINCIA

CAUTÍN

CATEGORIA

ACONTECIMIENTO PROGRAMADO

DIRECCION

COMUNA

VILCÚN

TIPO DE ATRACTIVO

EVENTO MISCELÁNEO

LOCALIDAD O SECTOR

VILCÚN

TIPO DE PROPIEDAD

PRIVADA

SUBTIPO DEL ATRACTIVO

FERIA O EXPOSICIÓN

ESTACIONALIDAD DE USO

25 DE FEBRERO

ADMINISTRACION

PRIVADA

DOTACION SERVICIOS BASICOS

LOCALIDAD URBANA MAS CERCANA

VILCÚN

DEMANDA TURISTICA

LOCAL

TELEFONO INFORMACION

DISTANCIA EN KMS	CAPITAL REGIONAL	
	CAPITAL COMUNAL	

USO TURISTICO ACTUAL

ESTADO DE CONSERVACION BUENA

DESCRIPCION GENERAL

Actividad en que se exponen los diversos trabajos elaborados por artesanas y tejedoras de la comuna.



SERVICIO NACIONAL DE TURISMO

ATRATIVOS TURISTICOS 2012

CODIGO ATRACTIVO

REGION DE LA ARAUCANIA

R09682

NOMBRE DEL ATRACTIVO

EXPOSICIÓN MUJERES ARTESANAS MAPUCHES

REGION

REGIÓN DE LA ARAUCANÍA

JERARQUIA

REGIONAL

PROVINCIA

CAUTÍN

CATEGORIA

ACONTECIMIENTO PROGRAMADO

DIRECCION

COMUNA

CARAHUE

TIPO DE ATRACTIVO

EVENTO MISCELÁNEO

LOCALIDAD O SECTOR

CARAHUE

TIPO DE PROPIEDAD

PRIVADA

SUBTIPO DEL ATRACTIVO

FERIA O EXPOSICIÓN

ESTACIONALIDAD DE USO

ADMINISTRACION

PRIVADA

DOTACION SERVICIOS BASICOS

LOCALIDAD URBANA MAS CERCANA

CARAHUE

DEMANDA TURISTICA

LOCAL, REGIONAL

TELEFONO INFORMACION

DISTANCIA EN KMS	CAPITAL REGIONAL	54
	CAPITAL COMUNAL	0

USO TURISTICO ACTUAL

ESTADO DE CONSERVACION BUENA

DESCRIPCION GENERAL

Exposición de diversas artesanías elaboradas por mujeres mapuches residentes en la comuna de Carahue, tanto en fibras vegetales, textiles y otros materiales.



SERVICIO NACIONAL DE TURISMO

ATRATIVOS TURISTICOS 2012

CODIGO ATRACTIVO

REGION DE LA ARAUCANIA

R09683

NOMBRE DEL ATRACTIVO

EXPO Y FERIA DE LONCOCHE

REGION

REGIÓN DE LA ARAUCANÍA

JERARQUIA

LOCAL

PROVINCIA

CAUTÍN

CATEGORIA

ACONTECIMIENTO PROGRAMADO

DIRECCION

COMUNA

LONCOCHE

TIPO DE ATRACTIVO

EVENTO MISCELÁNEO

LOCALIDAD O SECTOR

LONCOCHE

TIPO DE PROPIEDAD

PRIVADA

SUBTIPO DEL ATRACTIVO

FERIA O EXPOSICIÓN

ESTACIONALIDAD DE USO

3º SEMANA DE MARZO

ADMINISTRACION

PRIVADA

DOTACION SERVICIOS BASICOS

LOCALIDAD URBANA MAS CERCANA

LONCOCHE

DEMANDA TURISTICA

LOCAL

TELEFONO INFORMACION

DISTANCIA EN KMS	CAPITAL REGIONAL	
	CAPITAL COMUNAL	0

USO TURISTICO ACTUAL

ESTADO DE CONSERVACION BUENA

DESCRIPCION GENERAL

Exposición de las actividades productivas típicas de la comuna, reúne representaciones de las actividades rurales y de las actividades urbanas características de la comuna, entre ellas la artesanía, los productos agroelaborados y la ganadería.



SERVICIO NACIONAL DE TURISMO

ATRATIVOS TURISTICOS 2012

CODIGO ATRACTIVO

REGION DE LA ARAUCANIA

R09684

NOMBRE DEL ATRACTIVO

EXPO FREIRE

REGION

REGIÓN DE LA ARAUCANÍA

JERARQUIA

LOCAL

PROVINCIA

CAUTÍN

CATEGORIA

ACONTECIMIENTO PROGRAMADO

DIRECCION

COMUNA

FREIRE

TIPO DE ATRACTIVO

EVENTO MISCELÁNEO

LOCALIDAD O SECTOR

FREIRE

TIPO DE PROPIEDAD

PRIVADA

SUBTIPO DEL ATRACTIVO

FERIA O EXPOSICIÓN

ESTACIONALIDAD DE USO

07 AL 09 DE DICIEMBRE

ADMINISTRACION

PRIVADA

DOTACION SERVICIOS BASICOS

LOCALIDAD URBANA MAS CERCANA

FREIRE

DEMANDA TURISTICA

LOCAL

TELEFONO INFORMACION

DISTANCIA EN KMS	CAPITAL REGIONAL	
	CAPITAL COMUNAL	0

USO TURISTICO ACTUAL

ESTADO DE CONSERVACION BUENA

DESCRIPCION GENERAL

Exposición de las actividades productivas típicas de la comuna, reúne representaciones de las actividades rurales y de las actividades urbanas características de la comuna.



SERVICIO NACIONAL DE TURISMO

ATRATIVOS TURISTICOS 2012

CODIGO ATRACTIVO

REGION DE LA ARAUCANIA

R09685

NOMBRE DEL ATRACTIVO

ENCUENTRO NACIONAL DE DANZA

REGION

REGIÓN DE LA ARAUCANÍA

JERARQUIA

NACIONAL

PROVINCIA

CAUTÍN

CATEGORIA

ACONTECIMIENTO PROGRAMADO

DIRECCION

COMUNA

CARAHUE

TIPO DE ATRACTIVO

ARTÍSTICO

LOCALIDAD O SECTOR

CARAHUE

TIPO DE PROPIEDAD

PRIVADA

SUBTIPO DEL ATRACTIVO

DANZA

ESTACIONALIDAD DE USO

1º SEMANA DE FEBRERO

ADMINISTRACION

PRIVADA

DOTACION SERVICIOS BASICOS

LOCALIDAD URBANA MAS CERCANA

CARAHUE

DEMANDA TURISTICA

LOCAL, REGIONAL, NACIONAL

TELEFONO INFORMACION

DISTANCIA EN KMS	CAPITAL REGIONAL	54
	CAPITAL COMUNAL	0

USO TURISTICO ACTUAL

ESTADO DE CONSERVACION BUENA

DESCRIPCION GENERAL

Evento artístico orientado a poner de relieve la práctica y cultivo de las diferentes expresiones de la danza folklórica de Chile.



SERVICIO NACIONAL DE TURISMO

ATRATIVOS TURISTICOS 2012

CODIGO ATRACTIVO

REGION DE LA ARAUCANIA

R09686

NOMBRE DEL ATRACTIVO

FERIA DEL LLAIMA

REGION

REGIÓN DE LA ARAUCANÍA

JERARQUIA

LOCAL

PROVINCIA

CAUTÍN

CATEGORIA

ACONTECIMIENTO PROGRAMADO

DIRECCION

COMUNA

MELIPEUCO

TIPO DE ATRACTIVO

EVENTO MISCELÁNEO

LOCALIDAD O SECTOR

MELIPEUCO

TIPO DE PROPIEDAD

PRIVADA

SUBTIPO DEL ATRACTIVO

FERIA O EXPOSICIÓN

ESTACIONALIDAD DE USO

3º SEMANA DE ENERO

ADMINISTRACION

PRIVADA

DOTACION SERVICIOS BASICOS

LOCALIDAD URBANA MAS CERCANA

MELIPEUCO

DEMANDA TURISTICA

LOCAL

TELEFONO INFORMACION

DISTANCIA EN KMS	CAPITAL REGIONAL	
	CAPITAL COMUNAL	0

USO TURISTICO ACTUAL

ESTADO DE CONSERVACION BUENA

DESCRIPCION GENERAL

Actividad local destinada a destacar las actividades, las tradiciones y los productos típicos de la comuna.



SERVICIO NACIONAL DE TURISMO

ATRATIVOS TURISTICOS 2012

CODIGO ATRACTIVO

REGION DE LA ARAUCANIA

R09687

NOMBRE DEL ATRACTIVO

ENCUENTRO CULTURA MAPUCHE

REGION

REGIÓN DE LA ARAUCANÍA

JERARQUIA

LOCAL

PROVINCIA

CAUTÍN

CATEGORIA

ACONTECIMIENTO PROGRAMADO

DIRECCION

COMUNA

PITRUFQUÉN

TIPO DE ATRACTIVO

EVENTO MISCELÁNEO

LOCALIDAD O SECTOR

PITRUFQUÉN

TIPO DE PROPIEDAD

PRIVADA

SUBTIPO DEL ATRACTIVO

CARNAVAL O FIESTA COSTUMBRISTA

ESTACIONALIDAD DE USO

2º SEMANA DE ENERO

ADMINISTRACION

PRIVADA

DOTACION SERVICIOS BASICOS

LOCALIDAD URBANA MAS CERCANA

PITRUFQUÉN

DEMANDA TURISTICA

LOCAL

TELEFONO INFORMACION

DISTANCIA EN KMS	CAPITAL REGIONAL	30
	CAPITAL COMUNAL	0

USO TURISTICO ACTUAL

ESTADO DE CONSERVACION BUENA

DESCRIPCION GENERAL

Actividad destinada a destacar el patrimonio histórico y cultural mapuche de la comuna, tanto en sus expresiones artísticas, artesanales y productivas.



SERVICIO NACIONAL DE TURISMO

ATRATIVOS TURISTICOS 2012

CODIGO ATRACTIVO

REGION DE LA ARAUCANIA

R09688

NOMBRE DEL ATRACTIVO

FESTIVAL "EL KULTRUN DE PLATA"

REGION

REGIÓN DE LA ARAUCANÍA

JERARQUIA

LOCAL

PROVINCIA

CAUTÍN

CATEGORIA

ACONTECIMIENTO PROGRAMADO

DIRECCION

COMUNA

CHOLCHOL

TIPO DE ATRACTIVO

ARTÍSTICO

LOCALIDAD O SECTOR

CHOLCHOL

TIPO DE PROPIEDAD

PRIVADA

SUBTIPO DEL ATRACTIVO

MÚSICA O CANTO

ESTACIONALIDAD DE USO

27 DE ENERO

ADMINISTRACION

PRIVADA

DOTACION SERVICIOS BASICOS

LOCALIDAD URBANA MAS CERCANA

CHOLCHOL

DEMANDA TURISTICA

LOCAL

TELEFONO INFORMACION

DISTANCIA EN KMS	CAPITAL REGIONAL	29
	CAPITAL COMUNAL	0

USO TURISTICO ACTUAL

ESTADO DE CONSERVACION BUENA

DESCRIPCION GENERAL

Festival de música y danza destinado a rescatar y revalorizar la cultura mapuche en sus expresiones artísticas.



SERVICIO NACIONAL DE TURISMO

ATRATIVOS TURISTICOS 2012

CODIGO ATRACTIVO

REGION DE LA ARAUCANIA

R09689

NOMBRE DEL ATRACTIVO

EL COCIMIENTO DE CORDERO MÁS GRANDE DE CHILE

REGION

REGIÓN DE LA ARAUCANÍA

JERARQUIA

REGIONAL

PROVINCIA

CAUTÍN

CATEGORIA

ACONTECIMIENTO PROGRAMADO

DIRECCION

COMUNA

CUNCO

TIPO DE ATRACTIVO

EVENTO MISCELÁNEO

LOCALIDAD O SECTOR

CUNCO

TIPO DE PROPIEDAD

PRIVADA

SUBTIPO DEL ATRACTIVO

EVENTO DE GASTRONOMÍA

ESTACIONALIDAD DE USO

29 ENERO

ADMINISTRACION

PRIVADA

DOTACION SERVICIOS BASICOS

LOCALIDAD URBANA MAS CERCANA

CUNCO

DEMANDA TURISTICA

LOCAL, REGIONAL

TELEFONO INFORMACION

DISTANCIA EN KMS	CAPITAL REGIONAL	59
	CAPITAL COMUNAL	0

USO TURISTICO ACTUAL

ESTADO DE CONSERVACION BUENA

DESCRIPCION GENERAL

Fiesta costumbrista orientada a rescatar las tradiciones del campo, tales como crianza de ganado, artesanías, actividades deportivas rurales, etc., todo ello, teniendo como actividad principal el asado de cordero.



SERVICIO NACIONAL DE TURISMO

ATRATIVOS TURISTICOS 2012

CODIGO ATRACTIVO

REGION DE LA ARAUCANIA

R09896

NOMBRE DEL ATRACTIVO

ENCUENTRO INTERNACIONAL DE TEATRO

REGION

REGIÓN DE LA ARAUCANÍA

JERARQUIA

INTERNACIONAL

PROVINCIA

CAUTÍN

CATEGORIA

ACONTECIMIENTO PROGRAMADO

DIRECCION

COMUNA

GORBEA

TIPO DE ATRACTIVO

ARTÍSTICO

LOCALIDAD O SECTOR

GORBEA

TIPO DE PROPIEDAD

PRIVADA

SUBTIPO DEL ATRACTIVO

TEATRO

ESTACIONALIDAD DE USO

ÚLTIMA SEMANA DE ENERO

ADMINISTRACION

PRIVADA

DOTACION SERVICIOS BASICOS

LOCALIDAD URBANA MAS CERCANA

GORBEA

DEMANDA TURISTICA

LOCAL, REGIONAL, NACIONAL,
INTERNACIONAL

TELEFONO INFORMACION

DISTANCIA EN KMS	CAPITAL REGIONAL	43
	CAPITAL COMUNAL	0

USO TURISTICO ACTUAL

ESTADO DE CONSERVACION BUENA

DESCRIPCION GENERAL

Actividad cultural destinada a potenciar el teatro como expresión artística relevante de la comuna.



SERVICIO NACIONAL DE TURISMO

ATRATIVOS TURISTICOS 2012

CODIGO ATRACTIVO

REGION DE LA ARAUCANIA

R09897

NOMBRE DEL ATRACTIVO

MUESTRA COSTUMBRISTA DE RENAICO

REGION

REGIÓN DE LA ARAUCANÍA

JERARQUIA

LOCAL

PROVINCIA

MALLECO

CATEGORIA

ACONTECIMIENTO PROGRAMADO

DIRECCION

COMUNA

RENAICO

TIPO DE ATRACTIVO

EVENTO MISCELÁNEO

LOCALIDAD O SECTOR

RENAICO

TIPO DE PROPIEDAD

PRIVADA

SUBTIPO DEL ATRACTIVO

CARNAVAL O FIESTA COSTUMBRISTA

ESTACIONALIDAD DE USO

03 AL 05 DE FEBRERO

ADMINISTRACION

PRIVADA

DOTACION SERVICIOS BASICOS

LOCALIDAD URBANA MAS CERCANA

RENAICO

DEMANDA TURISTICA

LOCAL

TELEFONO INFORMACION

DISTANCIA EN KMS	CAPITAL REGIONAL	148
	CAPITAL COMUNAL	0

USO TURISTICO ACTUAL

ESTADO DE CONSERVACION BUENA

DESCRIPCION GENERAL



SERVICIO NACIONAL DE TURISMO

ATRATIVOS TURISTICOS 2012

CODIGO ATRACTIVO

REGION DE LA ARAUCANIA

R09898

NOMBRE DEL ATRACTIVO

WETRIPANTU DE LAUTARO

REGION

REGIÓN DE LA ARAUCANÍA

JERARQUIA

REGIONAL

PROVINCIA

CAUTÍN

CATEGORIA

ACONTECIMIENTO PROGRAMADO

DIRECCION

COMUNA

LAUTARO

TIPO DE ATRACTIVO

EVENTO MISCELÁNEO

LOCALIDAD O SECTOR

LAUTARO

TIPO DE PROPIEDAD

PRIVADA

SUBTIPO DEL ATRACTIVO

FIESTA RELIGIOSA

ESTACIONALIDAD DE USO

23 DE JUNIO

ADMINISTRACION

PRIVADA

DOTACION SERVICIOS BASICOS

LOCALIDAD URBANA MAS CERCANA

LAUTARO

DEMANDA TURISTICA

LOCAL, REGIONAL

TELEFONO INFORMACION

DISTANCIA EN KMS	CAPITAL REGIONAL	
	CAPITAL COMUNAL	0

USO TURISTICO ACTUAL

ESTADO DE CONSERVACION BUENA

DESCRIPCION GENERAL

Celebración del comienzo del nuevo año en el hemisferio sur. Actividad que resalta el término de un año y el comienzo del otro, en el sentido de la renovación de las fuerzas de la naturaleza. Coincide con el solsticio de invierno.



SERVICIO NACIONAL DE TURISMO

ATRATIVOS TURISTICOS 2012

CODIGO ATRACTIVO

REGION DE LA ARAUCANIA

R09899

NOMBRE DEL ATRACTIVO

WETRIPANTU DE CHOL CHOL

REGION

REGIÓN DE LA ARAUCANÍA

JERARQUIA

REGIONAL

PROVINCIA

CAUTÍN

CATEGORIA

ACONTECIMIENTO PROGRAMADO

DIRECCION

COMUNA

CHOLCHOL

TIPO DE ATRACTIVO

EVENTO MISCELÁNEO

LOCALIDAD O SECTOR

CHOLCHOL

TIPO DE PROPIEDAD

PRIVADA

SUBTIPO DEL ATRACTIVO

FIESTA RELIGIOSA

ESTACIONALIDAD DE USO

23 DE JUNIO

ADMINISTRACION

PRIVADA

DOTACION SERVICIOS BASICOS

LOCALIDAD URBANA MAS CERCANA

CHOLCHOL

DEMANDA TURISTICA

LOCAL, REGIONAL

TELEFONO INFORMACION

DISTANCIA EN KMS	CAPITAL REGIONAL	29
	CAPITAL COMUNAL	0

USO TURISTICO ACTUAL

ESTADO DE CONSERVACION BUENA

DESCRIPCION GENERAL

Celebración del comienzo del nuevo año en el hemisferio sur. Actividad que resalta el término de un año y el comienzo del otro, en el sentido de la renovación de las fuerzas de la naturaleza. Coincide con el solsticio de invierno.



SERVICIO NACIONAL DE TURISMO

ATRATIVOS TURISTICOS 2012

CODIGO ATRACTIVO

REGION DE LA ARAUCANIA

R09900

NOMBRE DEL ATRACTIVO

TRILLA A YEGUA SUELTA DE LAUTARO

REGION

REGIÓN DE LA ARAUCANÍA

JERARQUIA

REGIONAL

PROVINCIA

CAUTÍN

CATEGORIA

ACONTECIMIENTO PROGRAMADO

DIRECCION

COMUNA

LAUTARO

TIPO DE ATRACTIVO

EVENTO MISCELÁNEO

LOCALIDAD O SECTOR

LAUTARO

TIPO DE PROPIEDAD

PRIVADA

SUBTIPO DEL ATRACTIVO

CARNAVAL O FIESTA COSTUMBRISTA

ESTACIONALIDAD DE USO

2º SEMANA DE FEBRERO

ADMINISTRACION

PRIVADA

DOTACION SERVICIOS BASICOS

LOCALIDAD URBANA MAS CERCANA

LAUTARO

DEMANDA TURISTICA

LOCAL, REGIONAL

TELEFONO INFORMACION

DISTANCIA EN KMS	CAPITAL REGIONAL	0
	CAPITAL COMUNAL	

USO TURISTICO ACTUAL

ESTADO DE CONSERVACION BUENA

DESCRIPCION GENERAL

Fiesta tradicional campesina en que destaca la práctica de la trilla a yegua suelta, como acto central de celebración de las actividades campesinas.



SERVICIO NACIONAL DE TURISMO

ATRATIVOS TURISTICOS 2012

CODIGO ATRACTIVO

REGION DE LA ARAUCANIA

R09901

NOMBRE DEL ATRACTIVO

TRAWUM ENTRE LLUVIA Y BROTES

REGION

REGIÓN DE LA ARAUCANÍA

JERARQUIA

REGIONAL

PROVINCIA

CAUTÍN

CATEGORIA

ACONTECIMIENTO PROGRAMADO

DIRECCION

COMUNA

TEMUCO

TIPO DE ATRACTIVO

EVENTO MISCELÁNEO

LOCALIDAD O SECTOR

TEMUCO

TIPO DE PROPIEDAD

PRIVADA

SUBTIPO DEL ATRACTIVO

OTRO

ESTACIONALIDAD DE USO

30 DE JUNIO

ADMINISTRACION

PRIVADA

DOTACION SERVICIOS BASICOS

LOCALIDAD URBANA MAS CERCANA

TEMUCO

DEMANDA TURISTICA

LOCAL, REGIONAL

TELEFONO INFORMACION

DISTANCIA	CAPITAL REGIONAL	0
EN KMS	CAPITAL COMUNAL	0

USO TURISTICO ACTUAL

ESTADO DE CONSERVACION BUENA

DESCRIPCION GENERAL

Evento artístico cultural basado en el relato de Tren Tren y Cai Cai.



SERVICIO NACIONAL DE TURISMO

ATRATIVOS TURISTICOS 2012

CODIGO ATRACTIVO

REGION DE LA ARAUCANIA

R09902

NOMBRE DEL ATRACTIVO

TOLTÉN CUECAS CIEN

REGION

REGIÓN DE LA ARAUCANÍA

JERARQUIA

LOCAL

PROVINCIA

CAUTÍN

CATEGORIA

ACONTECIMIENTO PROGRAMADO

DIRECCION

COMUNA

TOLTÉN

TIPO DE ATRACTIVO

ARTÍSTICO

LOCALIDAD O SECTOR

NUEVA TOLTÉN

TIPO DE PROPIEDAD

PRIVADA

SUBTIPO DEL ATRACTIVO

DANZA

ESTACIONALIDAD DE USO

08 DE SEPTIEMBRE

ADMINISTRACION

PRIVADA

DOTACION SERVICIOS BASICOS

LOCALIDAD URBANA MAS CERCANA

NUEVA TOLTÉN

DEMANDA TURISTICA

LOCAL

TELEFONO INFORMACION

DISTANCIA EN KMS	CAPITAL REGIONAL	
	CAPITAL COMUNAL	0

USO TURISTICO ACTUAL

ESTADO DE CONSERVACION BUENA

DESCRIPCION GENERAL

Festival musical en que se destaca el cultivo de la cueca como expresión artística.



SERVICIO NACIONAL DE TURISMO

ATRATIVOS TURISTICOS 2012

CODIGO ATRACTIVO

REGION DE LA ARAUCANIA

R09906

NOMBRE DEL ATRACTIVO

FERIA INTERNACIONAL (FERIA ARTESANAL) DE TEMUCO

REGION

REGIÓN DE LA ARAUCANÍA

JERARQUIA

INTERNACIONAL

PROVINCIA

CAUTÍN

CATEGORIA

ACONTECIMIENTO PROGRAMADO

DIRECCION

COMUNA

TEMUCO

TIPO DE ATRACTIVO

EVENTO MISCELÁNEO

LOCALIDAD O SECTOR

TEMUCO

TIPO DE PROPIEDAD

PRIVADA

SUBTIPO DEL ATRACTIVO

FERIA O EXPOSICIÓN

ESTACIONALIDAD DE USO

FEBRERO

ADMINISTRACION

PRIVADA

DOTACION SERVICIOS BASICOS

LOCALIDAD URBANA MAS CERCANA

TEMUCO

DEMANDA TURISTICA

LOCAL, REGIONAL, NACIONAL, INTERNACIONAL

TELEFONO INFORMACION

DISTANCIA EN KMS	CAPITAL REGIONAL	0
	CAPITAL COMUNAL	0

USO TURISTICO ACTUAL

ESTADO DE CONSERVACION BUENA

DESCRIPCION GENERAL

Feria artesanal destinada a destacar la artesanía local, regional e internacional, enmarcadas en las actividades aniversario de la fundación de la ciudad de Temuco.



SERVICIO NACIONAL DE TURISMO

ATRATIVOS TURISTICOS 2012

CODIGO ATRACTIVO

REGION DE LA ARAUCANIA

R09907

NOMBRE DEL ATRACTIVO

PESCADO FRITO MÁS LARGO DE CHILE

REGION

REGIÓN DE LA ARAUCANÍA

JERARQUIA

LOCAL

PROVINCIA

CAUTÍN

CATEGORIA

ACONTECIMIENTO PROGRAMADO

DIRECCION

COMUNA

SAAVEDRA

TIPO DE ATRACTIVO

EVENTO MISCELÁNEO

LOCALIDAD O SECTOR

PUERTO DOMÍNGUEZ

TIPO DE PROPIEDAD

PRIVADA

SUBTIPO DEL ATRACTIVO

EVENTO DE GASTRONOMÍA

ESTACIONALIDAD DE USO

12 DE FEBRERO

ADMINISTRACION

PRIVADA

DOTACION SERVICIOS BASICOS

LOCALIDAD URBANA MAS CERCANA

PUERTO DOMÍNGUEZ

DEMANDA TURISTICA

LOCAL

TELEFONO INFORMACION

DISTANCIA EN KMS	CAPITAL REGIONAL	85
	CAPITAL COMUNAL	0

USO TURISTICO ACTUAL

ESTADO DE CONSERVACION BUENA

DESCRIPCION GENERAL

Actividad destinada a destacar las tradiciones, teniendo como centro la pesca en el lago Budi y la gastronomía local.



SERVICIO NACIONAL DE TURISMO

ATRATIVOS TURISTICOS 2012

CODIGO ATRACTIVO

REGION DE LA ARAUCANIA

R09908

NOMBRE DEL ATRACTIVO

ANIVERSARIO CASA DE LA CULTURA DE TRAIQUÉN

REGION

REGIÓN DE LA ARAUCANÍA

JERARQUIA

LOCAL

PROVINCIA

MALLECO

CATEGORIA

ACONTECIMIENTO PROGRAMADO

DIRECCION

COMUNA

TRAIQUÉN

TIPO DE ATRACTIVO

EVENTO MISCELÁNEO

LOCALIDAD O SECTOR

TRAIQUÉN

TIPO DE PROPIEDAD

PRIVADA

SUBTIPO DEL ATRACTIVO

OTRO

ESTACIONALIDAD DE USO

07 AL 09 DE SEPTIEMBRE

ADMINISTRACION

PRIVADA

DOTACION SERVICIOS BASICOS

LOCALIDAD URBANA MAS CERCANA

TRAIQUÉN

DEMANDA TURISTICA

LOCAL

TELEFONO INFORMACION

DISTANCIA EN KMS	CAPITAL REGIONAL	94
	CAPITAL COMUNAL	0

USO TURISTICO ACTUAL

ESTADO DE CONSERVACION BUENA

DESCRIPCION GENERAL

Actividad aniversario orientada a destacar el patrimonio histórico y cultural presente en la comuna.



SERVICIO NACIONAL DE TURISMO

ATRATIVOS TURISTICOS 2012

CODIGO ATRACTIVO

REGION DE LA ARAUCANIA

R09909

NOMBRE DEL ATRACTIVO

LOF TRAWUN LAGO BUDI (ENCUENTRO DE COMUNIDADES EN EL LAGO BUDI)

REGION

REGIÓN DE LA ARAUCANÍA

JERARQUIA

LOCAL

PROVINCIA

CAUTÍN

CATEGORIA

ACONTECIMIENTO PROGRAMADO

DIRECCION

COMUNA

TEODORO SCHMIDT

TIPO DE ATRACTIVO

EVENTO MISCELÁNEO

LOCALIDAD O SECTOR

LAGO BUDI

TIPO DE PROPIEDAD

PRIVADA

SUBTIPO DEL ATRACTIVO

CARNAVAL O FIESTA COSTUMBRISTA

ESTACIONALIDAD DE USO

08 DE DICIEMBRE

ADMINISTRACION

PRIVADA

DOTACION SERVICIOS BASICOS

LOCALIDAD URBANA MAS CERCANA

DEMANDA TURISTICA

LOCAL

TELEFONO INFORMACION

DISTANCIA EN KMS	CAPITAL REGIONAL	100
	CAPITAL COMUNAL	10

USO TURISTICO ACTUAL

ESTADO DE CONSERVACION BUENA

DESCRIPCION GENERAL

Actividad cultural del pueblo mapuche destinada a rescatar y cultivar las tradiciones de este pueblo originario.