

# SERVICIO NACIONAL DE TURISMO

## ATRATIVOS TURISTICOS 2012

**CODIGO ATRACTIVO**

### REGION DE VALPARAISO

R05001



**NOMBRE DEL ATRACTIVO**

COMPLEJO INVERNAL PORTILLO

**REGION**

REGIÓN DE VALPARAÍSO

**JERARQUIA**

INTERNACIONAL

**PROVINCIA**

LOS ANDES

**CATEGORIA**

SITIO NATURAL

**DIRECCION**

62 KM AL ESTE DE LOS ANDES

**COMUNA**

LOS ANDES

**TIPO DE ATRACTIVO**

MONTAÑA

**LOCALIDAD O SECTOR**

PORTILLO

**TIPO DE PROPIEDAD**

PRIVADA

**SUBTIPO DEL ATRACTIVO**

ÁREA NEVADA O CAMPO DE HIELO

**ESTACIONALIDAD DE USO**

TODO EL AÑO

**ADMINISTRACION**

PRIVADA

**DOTACION SERVICIOS BASICOS**

AGUA POTABLE, ELECTRICIDAD

**LOCALIDAD URBANA MAS CERCANA**

LOS ANDES

**DEMANDA TURISTICA**

LOCAL, REGIONAL, NACIONAL,  
INTERNACIONAL

**TELEFONO INFORMACION**

(32) 2683355

**DISTANCIA CAPITAL REGIONAL** 203

**EN KMS CAPITAL COMUNAL** 62

**USO TURISTICO** ACTUAL

**ESTADO DE CONSERVACION** BUENA

**DESCRIPCION GENERAL**

Complejo Invernal Portillo Está localizado en la ruta internacional que une a Mendoza (Argentina) a 2.860 m. de altura. Este centro invernal es uno de los más antiguos y conocidos del país. Caracterizado por su Laguna del Inca y canchas desde las cuales se batieron records mundiales de kilómetro lanzado. Con la llamada "nieve polvo" en sus 23 canchas, este centro ofrece a sus visitantes otras alternativas al deporte blanco. El heliski y el snowboard son ideales para el deportista más audaz. El centro cuenta con un tradicional hotel, con servicios que incluyen piscina templada, gimnasio, sauna, restaurantes, guardería infantil, transporte, sala de entretenimiento, multicanchas, cine y escuela de esquí.



# SERVICIO NACIONAL DE TURISMO

## ATRATIVOS TURISTICOS 2012

**CODIGO ATRACTIVO**

**REGION DE VALPARAISO**

R05003



**NOMBRE DEL ATRACTIVO**  
CUESTA LA DORMIDA

**REGION**  
REGIÓN DE VALPARAÍSO

**JERARQUIA**  
NACIONAL

**PROVINCIA**  
MARGA MARGA

**CATEGORIA**  
SITIO NATURAL

**DIRECCION**

**TIPO DE ATRACTIVO**  
CAMINO PINTORESCO

**COMUNA**  
OLMUE

**SUBTIPO DEL ATRACTIVO**  
CAMINO PINTORESCO

**LOCALIDAD O SECTOR**  
CUESTA LA DORMIDA

**TIPO DE PROPIEDAD**  
PÚBLICA

**ADMINISTRACION**  
PÚBLICA

**DEMANDA TURISTICA**  
LOCAL, REGIONAL, NACIONAL

**ESTACIONALIDAD DE USO**  
TODO EL AÑO

**LOCALIDAD URBANA MAS CERCANA**  
OLMUE

**DOTACION SERVICIOS BASICOS**  
ELECTRICIDAD

**TELEFONO INFORMACION**  
(33) 291145

**DISTANCIA EN KMS**    **CAPITAL REGIONAL**  
**CAPITAL COMUNAL**

**USO TURISTICO** ACTUAL

**ESTADO DE CONSERVACION** BUENA

### DESCRIPCION GENERAL

Hacia 1828, los vecinos de Limache (entre los que destacan los Bañados, que eran de La Dormida) se empeñaron en darle título de villa a una calle polvorienta, poblada de casas, que unía la Hacienda Trinidad con el Camino Real. Para ello se comprometieron, si obtenían esa categoría (la de villa), a "hacer carril", esto es, reparar por su cuenta y costo la ruta por La Dormida, "hasta hacerla transitable y cómoda como la de Valparaíso". Con los años la ruta por La Dormida se transformó en el principal nexo entre los arrieros que se dirigían o venían de Coquimbo. La Hacienda de OLMUE era una de las detenciones obligadas para tomar el descanso necesario después de una larga jornada de camino.



**SERVICIO NACIONAL DE TURISMO**

**ATRATIVOS TURISTICOS 2012**

**REGION DE VALPARAISO**

**CODIGO ATRACTIVO**  
R05008



**NOMBRE DEL ATRACTIVO**  
LAGO PEÑUELAS

**REGION**  
REGIÓN DE VALPARAÍSO

**JERARQUIA**  
NACIONAL

**PROVINCIA**  
VALPARAÍSO

**CATEGORIA**  
SITIO NATURAL

**DIRECCION**  
A 12 KM DE VALPARAÍSO

**TIPO DE ATRACTIVO**  
LAGO, LAGUNA O HUMEDAL

**COMUNA**  
VALPARAÍSO

**LOCALIDAD O SECTOR**  
LAGO PEÑUELAS

**TIPO DE PROPIEDAD**  
PÚBLICA

**SUBTIPO DEL ATRACTIVO**  
LAGO, LAGUNA O HUMEDAL

**ESTACIONALIDAD DE USO**  
TODO EL AÑO

**ADMINISTRACION**  
PÚBLICA

**DOTACION SERVICIOS BASICOS**  
SIN SERVICIOS

**LOCALIDAD URBANA MAS CERCANA**  
VALPARAÍSO

**DEMANDA TURISTICA**  
LOCAL, REGIONAL, NACIONAL

**TELEFONO INFORMACION**  
(32) 2939262

<b>DISTANCIA EN KMS</b>	<b>CAPITAL REGIONAL</b>	12
	<b>CAPITAL COMUNAL</b>	12

**USO TURISTICO** ACTUAL

**ESTADO DE CONSERVACION** BUENA

**DESCRIPCION GENERAL**

El lago Peñuelas es un embalse artificial. Fue creado a fines del siglo XIX en el gobierno de Federico Errázuriz Echaurren, entre los años 1895 y 1900. Su objetivo era proveer de agua potable al puerto de Valparaíso, en especial en los meses de verano. Las riberas del lago han sido reforestadas con el tiempo, presentando en la actualidad y matorrales espinosos caducifolio y un bosque mixto caracterizado por diversos tipos de especies autóctonas, como quillay, peumo y litre, y exóticas, como el pino radiata. El lago es, además, el principal lugar de anidaje y reproducción de distintas especies de aves acuáticas. En sus aguas es posible encontrar también, coipos y en sus riveras zorros y chinchillas.



**SERVICIO NACIONAL DE TURISMO**

**ATRATIVOS TURISTICOS 2012**

**REGION DE VALPARAISO**

**CODIGO ATRACTIVO**  
R05009



**NOMBRE DEL ATRACTIVO**  
DESEMBOCADURA RÍO ACONCAGUA

**REGION**  
REGIÓN DE VALPARAÍSO

**JERARQUIA**  
LOCAL

**PROVINCIA**  
VALPARAÍSO

**CATEGORIA**  
SITIO NATURAL

**DIRECCION**

**TIPO DE ATRACTIVO**  
RÍO O ESTERO

**COMUNA**  
VIÑA DEL MAR

**LOCALIDAD O SECTOR**  
CONCON

**TIPO DE PROPIEDAD**  
PÚBLICA

**SUBTIPO DEL ATRACTIVO**  
RÍO O ESTERO

**ESTACIONALIDAD DE USO**  
TODO EL AÑO

**ADMINISTRACION**  
PÚBLICA

**DOTACION SERVICIOS BASICOS**

**LOCALIDAD URBANA MAS CERCANA**  
CONCON

**DEMANDA TURISTICA**  
LOCAL

**TELEFONO INFORMACION**

**DISTANCIA EN KMS**    **CAPITAL REGIONAL**  
**CAPITAL COMUNAL**

**USO TURISTICO**    ACTUAL

**ESTADO DE CONSERVACION**    BUENA

**DESCRIPCION GENERAL**

El río Aconcagua es un río costero de Chile que atraviesa de este a oeste gran parte de Región de Valparaíso. La extensión de su cuenca alcanza los 7.200 km<sup>2</sup> y es el último río, de norte a sur, que genera valles transversales. Desde su conjunción, el río recorre un valle predominantemente agrícola a lo largo de 142 kilómetros antes de desembocar al norte de la ciudad de Concón. En la desembocadura del río Aconcagua, encontramos el Parque Urbano y Ecológico "La Isla". En este sitio se encuentra el humedal de Concón, que es un ecosistema único que contribuye a albergar una gran biodiversidad de plantas y aves de interés educativo, turístico y científico.

# SERVICIO NACIONAL DE TURISMO

## ATRATIVOS TURISTICOS 2012

**CODIGO ATRACTIVO**

### REGION DE VALPARAISO

R05010



**NOMBRE DEL ATRACTIVO**

LAGUNA EL PERAL (SN)

**REGION**

REGIÓN DE VALPARAÍSO

**JERARQUIA**

NACIONAL

**PROVINCIA**

SAN ANTONIO

**CATEGORIA**

SITIO NATURAL

**DIRECCION**

**COMUNA**

EL TABO

**TIPO DE ATRACTIVO**

LAGO, LAGUNA O HUMEDAL

**LOCALIDAD O SECTOR**

EL PERAL

**TIPO DE PROPIEDAD**

PÚBLICA

**SUBTIPO DEL ATRACTIVO**

LAGO, LAGUNA O HUMEDAL

**ESTACIONALIDAD DE USO**

TODO EL AÑO

**ADMINISTRACION**

PÚBLICA

**DOTACION SERVICIOS BASICOS**

SIN SERVICIOS

**LOCALIDAD URBANA MAS CERCANA**

LAS CRUCES

**DEMANDA TURISTICA**

LOCAL, REGIONAL, NACIONAL

**TELEFONO INFORMACION**

(35) 203550

<b>DISTANCIA EN KMS</b>	<b>CAPITAL REGIONAL</b>	96
	<b>CAPITAL COMUNAL</b>	6

**USO TURISTICO** ACTUAL

**ESTADO DE CONSERVACION** BUENA

**DESCRIPCION GENERAL**

Declarada Santuario de la Naturaleza D.S. 631 del 31/07/1975. El Santuario tiene una superficie aproximada de 16.3 hectáreas, incluyendo el espejo de agua. Este Santuario de la naturaleza está conformado por una pequeña laguna de agua dulce y una franja dunaria que le rodea y en la cual crece vegetación herbácea y arbustiva. Su principal valor radica en la abundante avifauna y plantas acuáticas existentes en ella, las cuales es necesario conservar. Esta laguna costera posee un espejo de agua que alcanza una profundidad de 4 metros como máximo, y se encuentra separada del mar por dunas de arena. Más información [www.monumentos.cl](http://www.monumentos.cl)



**SERVICIO NACIONAL DE TURISMO**

**ATRATIVOS TURISTICOS 2012**

**REGION DE VALPARAISO**

**CODIGO ATRACTIVO**  
R05011



**NOMBRE DEL ATRACTIVO**  
DESEMBOCADURA RÍO MAIPO

**REGION**  
REGIÓN DE VALPARAÍSO

**JERARQUIA**  
REGIONAL

**PROVINCIA**  
SAN ANTONIO

**CATEGORIA**  
SITIO NATURAL

**DIRECCION**

**TIPO DE ATRACTIVO**  
RÍO O ESTERO

**COMUNA**  
SANTO DOMINGO

**LOCALIDAD O SECTOR**  
LAGO PEÑUELAS

**TIPO DE PROPIEDAD**  
PÚBLICA

**SUBTIPO DEL ATRACTIVO**  
RÍO O ESTERO

**ESTACIONALIDAD DE USO**  
TODO EL AÑO

**ADMINISTRACION**  
PÚBLICA

**DOTACION SERVICIOS BASICOS**  
SIN SERVICIOS

**LOCALIDAD URBANA MAS CERCANA**  
ROCAS DE SANTO DOMINGO

**DEMANDA TURISTICA**  
LOCAL, REGIONAL

**TELEFONO INFORMACION**  
(35) 231858

<b>DISTANCIA EN KMS</b>	<b>CAPITAL REGIONAL</b>	117
	<b>CAPITAL COMUNAL</b>	

**USO TURISTICO** ACTUAL

**ESTADO DE CONSERVACION** BUENA

**DESCRIPCION GENERAL**

Sus aguas provienen tanto de precipitaciones invernales como de deshielos cordilleranos. La cuenca del río drena unos 15.380 km<sup>2</sup> y su caudal promedio es de 92,3 m<sup>3</sup>/s. Tras recorrer 250 kilómetros, el Maipo desemboca en el Océano Pacífico, en las inmediaciones de la localidad de Llole. El Parque de la Naturaleza Río Maipo Humedales Santo Domingo, ubicado en la ribera sur de la desembocadura del Río Maipo, tiene una extensión de aproximadamente 40 hectáreas, abarcando la propia desembocadura y la playa adyacente. El Parque representa un hábitat natural importante para una gran diversidad de aves marinas y de agua dulce, incluyendo a muchas especies migratorias.



**SERVICIO NACIONAL DE TURISMO**

**ATRATIVOS TURISTICOS 2012**

**REGION DE VALPARAISO**

**CODIGO ATRACTIVO**  
R05012



**NOMBRE DEL ATRACTIVO**  
CUNCUMEN

**REGION**  
REGIÓN DE VALPARAÍSO

**JERARQUIA**  
LOCAL

**PROVINCIA**  
SAN ANTONIO

**CATEGORIA**  
FOLKLORE

**DIRECCION**

**TIPO DE ATRACTIVO**  
ARQUITECTURA POPULAR ESPONTÁNEA

**COMUNA**  
SAN ANTONIO

**SUBTIPO DEL ATRACTIVO**  
PUEBLO

**LOCALIDAD O SECTOR**  
CUNCUMEN

**TIPO DE PROPIEDAD**  
PÚBLICA

**ESTACIONALIDAD DE USO**  
TODO EL AÑO

**ADMINISTRACION**  
PÚBLICA

**LOCALIDAD URBANA MAS CERCANA**

**DEMANDA TURISTICA**  
LOCAL

**DOTACION SERVICIOS BASICOS**  
AGUA POTABLE, ELECTRICIDAD

**TELEFONO INFORMACION**

**DISTANCIA EN KMS**    **CAPITAL REGIONAL**  
**CAPITAL COMUNAL**

**USO TURISTICO**    ACTUAL    **ESTADO DE CONSERVACION**    BUENA

**DESCRIPCION GENERAL**

Los agricultores del sector se dedican a la siembra de trigo, papas, cebollas, garbanzos y otros productos en menor escala, los que comercializan en San Antonio y alrededores. Cuncumén ofrece dos centros turísticos, en los cuales se pueden realizar cabalgatas, excursiones, y disfrutar de actividades recreativas al aire libre para la familia.



# SERVICIO NACIONAL DE TURISMO

## ATRATIVOS TURISTICOS 2012

**CODIGO ATRACTIVO**

### REGION DE VALPARAISO

R05014



**NOMBRE DEL ATRACTIVO**

RESERVA NACIONAL EL YALI

**REGION**

REGIÓN DE VALPARAÍSO

**JERARQUIA**

NACIONAL

**PROVINCIA**

SAN ANTONIO

**CATEGORIA**

SITIO NATURAL

**DIRECCION**

A 38 KM AL SUR DE SANTO DOMINGO

**TIPO DE ATRACTIVO**

ÁREA SILVESTRE PROTEGIDA O RESERVA DE FLORA Y FAUNA

**COMUNA**

SANTO DOMINGO

**TIPO DE PROPIEDAD**

PÚBLICA

**LOCALIDAD O SECTOR**

RESERVA NACIONAL EL YALI

**ADMINISTRACION**

PÚBLICA

**SUBTIPO DEL ATRACTIVO**

ÁREA SILVESTRE PROTEGIDA O RESERVA DE FLORA Y FAUNA

**ESTACIONALIDAD DE USO**

TODO EL AÑO

**DEMANDA TURISTICA**

LOCAL, REGIONAL, NACIONAL

**DOTACION SERVICIOS BASICOS**

SIN SERVICIOS

**LOCALIDAD URBANA MAS CERCANA**

ROCAS DE SANTO DOMINGO

**TELEFONO INFORMACION**

(35) 200653

**DISTANCIA CAPITAL REGIONAL**

135

**EN KMS CAPITAL COMUNAL**

38

**USO TURISTICO** ACTUAL CON RESTRICCIÓN

**ESTADO DE CONSERVACION** BUENA

### DESCRIPCION GENERAL

La reserva cuenta con 520,37 hectáreas que comprenden lagunas y alrededores. Administrada por CONAF, la reserva ampara más de cien especies de avifauna protegida. Por otra parte, el Estero El Yali, las lagunas Cabildo, Colejuda, Guairavo, Matanza y El Rey, entre otros, pertenecen al Complejo de Humedales del Litoral Central de Chile, de gran importancia en la zona.





SERVICIO NACIONAL DE TURISMO

ATRATIVOS TURISTICOS 2012

CODIGO ATRACTIVO

REGION DE VALPARAISO

R05015



<b>NOMBRE DEL ATRACTIVO</b>	<b>REGION</b>
SECTOR COSTERO DE ISLA NEGRA (ZT)	REGIÓN DE VALPARAÍSO

<b>JERARQUIA</b>	<b>PROVINCIA</b>
INTERNACIONAL	SAN ANTONIO

<b>CATEGORIA</b>	<b>DIRECCION</b>
SITIO NATURAL	A 4 KM DEL EL QUISCO

<b>TIPO DE ATRACTIVO</b>	<b>COMUNA</b>
COSTA	EL QUISCO

<b>SUBTIPO DEL ATRACTIVO</b>	<b>LOCALIDAD O SECTOR</b>
PLAYA O BALNEARIO	ISLA NEGRA

<b>TIPO DE PROPIEDAD</b>
PÚBLICA

<b>ADMINISTRACION</b>
PÚBLICA

<b>DEMANDA TURISTICA</b>
LOCAL, REGIONAL, NACIONAL, INTERNACIONAL

<b>DOTACION SERVICIOS BASICOS</b>	<b>LOCALIDAD URBANA MAS CERCANA</b>
AGUA POTABLE, ELECTRICIDAD	EL QUISCO

<b>TELEFONO INFORMACION</b>	<b>DISTANCIA EN KMS</b>	<b>CAPITAL REGIONAL</b>	80
(35) 471068		<b>CAPITAL COMUNAL</b>	4

<b>USO TURISTICO</b>	ACTUAL	<b>ESTADO DE CONSERVACION</b>	BUENA
----------------------	--------	-------------------------------	-------

**DESCRIPCION GENERAL**

Declarado Zona Típica D.E. 187 del 15/12/1997.El nombre con que se le conoce hoy en día le fue dado por su más notable residente: el poeta Pablo Neruda. Sin perder nunca su carácter, Isla Negra renace como centro cultural a fines de los ochenta, tanto por la creación de la Red Cultural Comunitaria de Isla Negra, como por la apertura al público de la Casa-Museo de Neruda (1991). Isla Negra tiene entre sus más notables características un paisaje urbano donde los árboles como Cipreses, Miosporos, Aromos, Eucaliptus, junto a las Docas, Aeonias y otra flores que le dan una atmósfera especial y configuraron sus calles, cercos y accesos. Más información [www.monumentos.cl](http://www.monumentos.cl)



**SERVICIO NACIONAL DE TURISMO**

**ATRATIVOS TURISTICOS 2012**

**REGION DE VALPARAISO**

**CODIGO ATRACTIVO**  
R05016



**NOMBRE DEL ATRACTIVO**  
BALNEARIO PAPUDO

**REGION**  
REGIÓN DE VALPARAÍSO

**JERARQUIA**  
NACIONAL

**PROVINCIA**  
PETORCA

**CATEGORIA**  
SITIO NATURAL

**DIRECCION**  
100 KM DE VALPARAÍSO

**TIPO DE ATRACTIVO**  
COSTA

**COMUNA**  
PAPUDO

**SUBTIPO DEL ATRACTIVO**  
PLAYA O BALNEARIO

**LOCALIDAD O SECTOR**  
PAPUDO

**DOTACION SERVICIOS BASICOS**  
AGUA POTABLE, ELECTRICIDAD

**ESTACIONALIDAD DE USO**  
TODO EL AÑO

**TELEFONO INFORMACION**  
(33) 791115

**LOCALIDAD URBANA MAS CERCANA**  
PAPUDO

<b>DISTANCIA EN KMS</b>	<b>CAPITAL REGIONAL</b>	100
	<b>CAPITAL COMUNAL</b>	0

**TIPO DE PROPIEDAD**  
PÚBLICA

**ADMINISTRACION**  
PÚBLICA

**DEMANDA TURISTICA**  
LOCAL, REGIONAL, NACIONAL

**USO TURISTICO** ACTUAL

**ESTADO DE CONSERVACION** BUENA

**DESCRIPCION GENERAL**

Papudo está entre los balnearios más antiguos de la Región. Fundado en 1857. Cuenta con hoteles, moteles, residenciales, restaurantes, discotecas, club de yates y dos playas de aguas claras y arenas finas.

# SERVICIO NACIONAL DE TURISMO

## ATRATIVOS TURISTICOS 2012

**CODIGO ATRACTIVO**

**REGION DE VALPARAISO**

R05017



**NOMBRE DEL ATRACTIVO**

MUSEO DE ALICAHUE

**REGION**

REGIÓN DE VALPARAÍSO

**JERARQUIA**

REGIONAL

**PROVINCIA**

PETORCA

**CATEGORIA**

MUSEO O MANIFESTACIÓN CULTURAL

**DIRECCION**

**COMUNA**

CABILDO

**TIPO DE ATRACTIVO**

MUSEO

**LOCALIDAD O SECTOR**

ALICAHUE

**TIPO DE PROPIEDAD**

PRIVADA

**SUBTIPO DEL ATRACTIVO**

MUSEO

**ESTACIONALIDAD DE USO**

TODO EL AÑO

**ADMINISTRACION**

PRIVADA

**DOTACION SERVICIOS BASICOS**

ELECTRICIDAD

**LOCALIDAD URBANA MAS CERCANA**

ALICAHUE

**DEMANDA TURISTICA**

LOCAL, REGIONAL

**TELEFONO INFORMACION**

(33) 781060

<b>DISTANCIA EN KMS</b>	<b>CAPITAL REGIONAL</b>	166
	<b>CAPITAL COMUNAL</b>	34

**USO TURISTICO** ACTUAL

**ESTADO DE CONSERVACION** BUENA

**DESCRIPCION GENERAL**

El museo de Alicahue, posee una variada colección abierta al público, que va desde piezas cerámicas indígenas, información sobre culturas precolombinas hasta variados libros de consulta. Desde su apertura, hace 4 años, el museo ha procurado proteger y rescatar los diversos tesoros con los que cuenta el valle y ser un punto de reunión de la cultura local.



# SERVICIO NACIONAL DE TURISMO

## ATRATIVOS TURISTICOS 2012

**CODIGO ATRACTIVO**

### REGION DE VALPARAISO

R05018



**NOMBRE DEL ATRACTIVO**  
CERRO DE LA MESA O MERCACHA

**REGION**  
REGIÓN DE VALPARAÍSO

**JERARQUIA**  
LOCAL

**PROVINCIA**  
LOS ANDES

**CATEGORIA**  
SITIO NATURAL

**DIRECCION**

**TIPO DE ATRACTIVO**  
MONTAÑA

**COMUNA**  
LOS ANDES

**SUBTIPO DEL ATRACTIVO**  
CERRO

**LOCALIDAD O SECTOR**  
CERRO DE LA MESA

**TIPO DE PROPIEDAD**  
PÚBLICA

**ADMINISTRACION**  
PÚBLICA

**DEMANDA TURISTICA**  
LOCAL

**DOTACION SERVICIOS BASICOS**

**ESTACIONALIDAD DE USO**  
TODO EL AÑO

**TELEFONO INFORMACION**

**LOCALIDAD URBANA MAS CERCANA**

**DISTANCIA EN KMS** CAPITAL REGIONAL  
CAPITAL COMUNAL

**USO TURISTICO** ACTUAL

**ESTADO DE CONSERVACION** BUENA

### DESCRIPCION GENERAL

La cumbre del cerro conocido como "La Mesa", era el más grande de los adoratorios indígenas de la parte alta del valle. Unas de sus principales características es su orientación, pues está perfectamente colocado apuntando al norte. Desde su cima se obtiene una de las mejores vistas del sagrado monte Aconcagua, que fue parte de las divinidades de algunos pueblos aborígenes del cono sur.



# SERVICIO NACIONAL DE TURISMO

## ATRATIVOS TURISTICOS 2012

**CODIGO ATRACTIVO**

**REGION DE VALPARAISO**

R05019

**NOMBRE DEL ATRACTIVO**

EL ÑILHUE

**REGION**

REGIÓN DE VALPARAÍSO

**JERARQUIA**

LOCAL

**PROVINCIA**

SAN FELIPE DE ACONCAGUA

**CATEGORIA**

FOLKLORE

**DIRECCION**

**COMUNA**

CATEMU

**TIPO DE ATRACTIVO**

ARQUITECTURA POPULAR ESPONTÁNEA

**LOCALIDAD O SECTOR**

EL ÑILHUE

**TIPO DE PROPIEDAD**

PÚBLICA

**SUBTIPO DEL ATRACTIVO**

PUEBLO

**ESTACIONALIDAD DE USO**

TODO EL AÑO

**ADMINISTRACION**

PÚBLICA

**DOTACION SERVICIOS BASICOS**

**LOCALIDAD URBANA MAS CERCANA**

**DEMANDA TURISTICA**

LOCAL

**TELEFONO INFORMACION**

**DISTANCIA EN KMS** CAPITAL REGIONAL  
CAPITAL COMUNAL

**USO TURISTICO** ACTUAL

**ESTADO DE CONSERVACION** BUENA

**DESCRIPCION GENERAL**



# SERVICIO NACIONAL DE TURISMO

## ATRATIVOS TURISTICOS 2012

**CODIGO ATRACTIVO**

**REGION DE VALPARAISO**

R05020

**NOMBRE DEL ATRACTIVO**      **REGION**

CERRO ALTOS DE CAREN      REGIÓN DE VALPARAÍSO

**JERARQUIA**      **PROVINCIA**

LOCAL      PETORCA

**CATEGORIA**      **DIRECCION**

SITIO NATURAL

**TIPO DE ATRACTIVO**      **COMUNA**

MONTAÑA      PETORCA

**LOCALIDAD O SECTOR**

CERROS DE CAREN

**TIPO DE PROPIEDAD**

PÚBLICA

**SUBTIPO DEL ATRACTIVO**      **ESTACIONALIDAD DE USO**

CERRO      TODO EL AÑO

**ADMINISTRACION**

PÚBLICA

**DOTACION SERVICIOS BASICOS**      **LOCALIDAD URBANA MAS CERCANA**

**DEMANDA TURISTICA**

LOCAL

**TELEFONO INFORMACION**      **DISTANCIA EN KMS**      **CAPITAL REGIONAL**

**CAPITAL COMUNAL**

**USO TURISTICO**      ACTUAL

**ESTADO DE CONSERVACION**      BUENA

**DESCRIPCION GENERAL**

# SERVICIO NACIONAL DE TURISMO

## ATRATIVOS TURISTICOS 2012

**CODIGO ATRACTIVO**

### REGION DE VALPARAISO

R05021



**NOMBRE DEL ATRACTIVO**

PUCHUNCAVI

**REGION**

REGIÓN DE VALPARAÍSO

**JERARQUIA**

NACIONAL

**PROVINCIA**

VALPARAÍSO

**CATEGORIA**

FOLKLORE

**DIRECCION**

45 KM DE VIÑA DEL MAR

**TIPO DE ATRACTIVO**

ARQUITECTURA POPULAR ESPONTÁNEA

**COMUNA**

PUCHUNCAVI

**LOCALIDAD O SECTOR**

PUCHUNCAVI

**TIPO DE PROPIEDAD**

PÚBLICA

**SUBTIPO DEL ATRACTIVO**

PUEBLO

**ESTACIONALIDAD DE USO**

TODO EL AÑO

**ADMINISTRACION**

PÚBLICA

**DOTACION SERVICIOS BASICOS**

AGUA POTABLE, ELECTRICIDAD

**LOCALIDAD URBANA MAS CERCANA**

PUCHUNCAVI

**DEMANDA TURISTICA**

LOCAL, REGIONAL, NACIONAL

**TELEFONO INFORMACION**

(32) 2791025

<b>DISTANCIA EN KMS</b>	<b>CAPITAL REGIONAL</b>	54
	<b>CAPITAL COMUNAL</b>	0

**USO TURISTICO** ACTUAL

**ESTADO DE CONSERVACION** BUENA

**DESCRIPCION GENERAL**

La historia de Puchuncaví y sus alrededores se remonta a más de 500 años, por lo que es una de las localidades más antiguas de Chile. El nombre contemporáneo de Puchuncaví deriva del araucano "Puchuncahuin" que significa donde abundan las fiestas, o, según algunos, restos de fiestas o fin de fiestas. El 6 de marzo de 1875 fue declarada villa y luego, a partir de 1883, fue en varias oportunidades cabecera de provincia. En 1894 se formó la primera comuna, llamada "Quintero-Puchuncaví", integrada por vecinos de ambas localidades. En 1925 se creó la comuna de Puchuncaví, de común acuerdo con Quintero.

# SERVICIO NACIONAL DE TURISMO

## ATRATIVOS TURISTICOS 2012

**CODIGO ATRACTIVO**

**REGION DE VALPARAISO**

R05022



**NOMBRE DEL ATRACTIVO**

LLIU - LLIU

**REGION**

REGIÓN DE VALPARAÍSO

**JERARQUIA**

LOCAL

**PROVINCIA**

MARGA MARGA

**CATEGORIA**

FOLKLORE

**DIRECCION**

A 8 KM DE LIMACHE

**TIPO DE ATRACTIVO**

ARQUITECTURA POPULAR ESPONTÁNEA

**COMUNA**

LIMACHE

**LOCALIDAD O SECTOR**

LLIU-LLIU

**TIPO DE PROPIEDAD**

PÚBLICA

**SUBTIPO DEL ATRACTIVO**

PUEBLO

**ESTACIONALIDAD DE USO**

TODO EL AÑO

**ADMINISTRACION**

PÚBLICA

**DOTACION SERVICIOS BASICOS**

**LOCALIDAD URBANA MAS CERCANA**

LIMACHE

**DEMANDA TURISTICA**

LOCAL

**TELEFONO INFORMACION**

<b>DISTANCIA EN KMS</b>	<b>CAPITAL REGIONAL</b>	50
	<b>CAPITAL COMUNAL</b>	8

**USO TURISTICO** ACTUAL

**ESTADO DE CONSERVACION** BUENA

**DESCRIPCION GENERAL**

Es un sector campestre, cuenta con un monasterio, venta de parcelas con vista al tranque del mismo nombre, centro de eventos Chino, y un jardín de flores y un exclusivo campo de golf. Camino a este sector se encuentran muchas parcelas con producción de tomates y choclos, con casas de adobe y madera típicas, también se pueden encontrar elegantes casas con piscinas en condominio.





**SERVICIO NACIONAL DE TURISMO**

**ATRATIVOS TURISTICOS 2012**

**REGION DE VALPARAISO**

**CODIGO ATRACTIVO**  
R05024



**NOMBRE DEL ATRACTIVO**  
PLAYA PICHICUY

**REGION**  
REGIÓN DE VALPARAÍSO

**JERARQUIA**  
NACIONAL

**PROVINCIA**  
PETORCA

**CATEGORIA**  
SITIO NATURAL

**DIRECCION**  
A 54 KM AL NOROESTE DE LA LIGUA

**TIPO DE ATRACTIVO**  
COSTA

**COMUNA**  
LA LIGUA

**LOCALIDAD O SECTOR**  
PICHICUY

**TIPO DE PROPIEDAD**  
PÚBLICA

**SUBTIPO DEL ATRACTIVO**  
PLAYA O BALNEARIO

**ESTACIONALIDAD DE USO**  
TODO EL AÑO

**ADMINISTRACION**  
PÚBLICA

**DOTACION SERVICIOS BASICOS**

**LOCALIDAD URBANA MAS CERCANA**  
PICHICUY

**DEMANDA TURISTICA**  
LOCAL, REGIONAL, NACIONAL

**TELEFONO INFORMACION**  
(33)781060

<b>DISTANCIA EN KMS</b>	<b>CAPITAL REGIONAL</b>	
	<b>CAPITAL COMUNAL</b>	54

**USO TURISTICO** ACTUAL

**ESTADO DE CONSERVACION** BUENA

**DESCRIPCION GENERAL**

Es un lugar apto para realizar excursiones y picnic durante el día, también para la práctica del buceo, la caza submarina, la pesca y la natación. Cuenta además con un sector dedicado a camping. Pichicuy es una pintoresca caleta de pescadores, agradable y extensa playa que se compone de tres sectores denominados Rocas de Los Patos, Punta de La Poza y Caleta Pichicuy, donde se puede degustar y adquirir mariscos y pescados. Esta playa se extiende por 6 km. hasta la playa de Longotoma con grandes dunas, playa de finas arenas blancas, que termina en la desembocadura del río la Ligua en donde está Caleta La Ligua, interesante caleta de pescadores.

# SERVICIO NACIONAL DE TURISMO

## ATRATIVOS TURISTICOS 2012

**CODIGO ATRACTIVO**

**REGION DE VALPARAISO**

R05025



**NOMBRE DEL ATRACTIVO**

CALETA PICHICUY

**REGION**

REGIÓN DE VALPARAÍSO

**JERARQUIA**

LOCAL

**PROVINCIA**

PETORCA

**CATEGORIA**

SITIO NATURAL

**DIRECCION**

A 54 KM AL NOROESTE DE LA LIGUA

**COMUNA**

LA LIGUA

**TIPO DE ATRACTIVO**

COSTA

**LOCALIDAD O SECTOR**

PICHICUY

**TIPO DE PROPIEDAD**

PÚBLICA

**SUBTIPO DEL ATRACTIVO**

BAHÍA O CALETA

**ESTACIONALIDAD DE USO**

TODO EL AÑO

**ADMINISTRACION**

PÚBLICA

**DOTACION SERVICIOS BASICOS**

**LOCALIDAD URBANA MAS CERCANA**

LA LIGUA

**DEMANDA TURISTICA**

LOCAL

**TELEFONO INFORMACION**

<b>DISTANCIA EN KMS</b>	<b>CAPITAL REGIONAL</b>	
	<b>CAPITAL COMUNAL</b>	54

54

**USO TURISTICO** ACTUAL

**ESTADO DE CONSERVACION** BUENA

**DESCRIPCION GENERAL**

Es una agradable y extensa playa que se compone de tres sectores denominados Rocas de Los Patos, Punta de La Poza y Caleta Pichicuy, donde se puede degustar y adquirir mariscos y pescados. Su temperatura media en verano es de 17° C. Es un lugar apto para realizar excursiones y picnic; también para la práctica del buceo, la caza submarina, la pesca y la natación. Cuenta además con un sector dedicado a camping, administrado por la Municipalidad de La Ligua.



# SERVICIO NACIONAL DE TURISMO

## ATRATIVOS TURISTICOS 2012

**CODIGO ATRACTIVO**

**REGION DE VALPARAISO**

R05026

**NOMBRE DEL ATRACTIVO**

LONGOTOMA

**REGION**

REGIÓN DE VALPARAÍSO

**JERARQUIA**

LOCAL

**PROVINCIA**

PETORCA

**CATEGORIA**

FOLKLORE

**DIRECCION**

**COMUNA**

LA LIGUA

**TIPO DE ATRACTIVO**

ARQUITECTURA POPULAR ESPONTÁNEA

**LOCALIDAD O SECTOR**

LONGOTOMA

**TIPO DE PROPIEDAD**

PÚBLICA

**SUBTIPO DEL ATRACTIVO**

PUEBLO

**ESTACIONALIDAD DE USO**

TODO EL AÑO

**ADMINISTRACION**

PÚBLICA

**DOTACION SERVICIOS BASICOS**

**LOCALIDAD URBANA MAS CERCANA**

**DEMANDA TURISTICA**

LOCAL

**TELEFONO INFORMACION**

**DISTANCIA EN KMS** CAPITAL REGIONAL  
CAPITAL COMUNAL

**USO TURISTICO** ACTUAL

**ESTADO DE CONSERVACION** BUENA

**DESCRIPCION GENERAL**



# SERVICIO NACIONAL DE TURISMO

## ATRATIVOS TURISTICOS 2012

**CODIGO ATRACTIVO**

### REGION DE VALPARAISO

R05028

<b>NOMBRE DEL ATRACTIVO</b> CAMINO LONGOTOMA - LA LIGUA	<b>REGION</b> REGIÓN DE VALPARAÍSO
--	---------------------------------------

<b>JERARQUIA</b> LOCAL	<b>PROVINCIA</b> PETORCA
---------------------------	-----------------------------

<b>CATEGORIA</b> SITIO NATURAL	<b>DIRECCION</b>
-----------------------------------	------------------

<b>TIPO DE ATRACTIVO</b> CAMINO PINTORESCO	<b>COMUNA</b> PAPUDO
---	-------------------------

<b>SUBTIPO DEL ATRACTIVO</b> CAMINO PINTORESCO	<b>LOCALIDAD O SECTOR</b> LONGOTOMA
---	--

<b>TIPO DE PROPIEDAD</b> PÚBLICA	<b>ESTACIONALIDAD DE USO</b> TODO EL AÑO
-------------------------------------	---

<b>ADMINISTRACION</b> PÚBLICA	<b>LOCALIDAD URBANA MAS CERCANA</b>
----------------------------------	-------------------------------------

<b>DOTACION SERVICIOS BASICOS</b>	<b>DISTANCIA EN KMS</b>	<b>CAPITAL REGIONAL</b>
-----------------------------------	-------------------------	-------------------------

<b>TELEFONO INFORMACION</b>	<b>CAPITAL COMUNAL</b>
-----------------------------	------------------------

<b>USO TURISTICO</b> ACTUAL	<b>ESTADO DE CONSERVACION</b> BUENA
-----------------------------	-------------------------------------

**DESCRIPCION GENERAL**



**SERVICIO NACIONAL DE TURISMO**

**ATRATIVOS TURISTICOS 2012**

**REGION DE VALPARAISO**

**CODIGO ATRACTIVO**  
R05030



**NOMBRE DEL ATRACTIVO**  
HIERRO VIEJO

**REGION**  
REGIÓN DE VALPARAÍSO

**JERARQUIA**  
LOCAL

**PROVINCIA**  
PETORCA

**CATEGORIA**  
FOLKLORE

**DIRECCION**

**TIPO DE ATRACTIVO**  
ARQUITECTURA POPULAR ESPONTÁNEA

**COMUNA**  
PETORCA

**LOCALIDAD O SECTOR**  
HIERRO VIEJO

**TIPO DE PROPIEDAD**  
PÚBLICA

**SUBTIPO DEL ATRACTIVO**  
PUEBLO

**ESTACIONALIDAD DE USO**  
TODO EL AÑO

**ADMINISTRACION**  
PÚBLICA

**DOTACION SERVICIOS BASICOS**  
SERVICIOS COMPLETOS

**LOCALIDAD URBANA MAS CERCANA**  
PETORCA

**DEMANDA TURISTICA**  
LOCAL

**TELEFONO INFORMACION**

**DISTANCIA EN KMS**    **CAPITAL REGIONAL**  
**CAPITAL COMUNAL**

**USO TURISTICO**    ACTUAL

**ESTADO DE CONSERVACION**    BUENA

**DESCRIPCION GENERAL**

La localidad de Hierro Viejo deja de ser un pasadizo urbano, transformándose en un centro de servicios básicos para los turistas que lleguen a ascender al atractivo de "la escalera del diablo"; resulta un circuito ideal para la dualidad de estilos ( la bicicleta y la caminata).Otro atractivo de la localidad de HIERRO VIEJO es la PIEDRA PINTADA. Se trata de un afloramiento rocoso, ubicado en una quebrada adyacente al camino Cabildo-Petorca, inmediatamente por sobre la denominada piscina de Hierro Viejo, donde un bloque de piedra manifiesta en su superficie arte rupestre (petroglifos).

# SERVICIO NACIONAL DE TURISMO

## ATRATIVOS TURISTICOS 2012

**CODIGO ATRACTIVO**

**REGION DE VALPARAISO**

R05031



**NOMBRE DEL ATRACTIVO**

CHINCOLCO

**REGION**

REGIÓN DE VALPARAÍSO

**JERARQUIA**

REGIONAL

**PROVINCIA**

PETORCA

**CATEGORIA**

FOLKLORE

**DIRECCION**

A 10 KM DE PETORCA

**COMUNA**

PETORCA

**TIPO DE ATRACTIVO**

ARQUITECTURA POPULAR ESPONTÁNEA

**LOCALIDAD O SECTOR**

CHINCOLCO

**TIPO DE PROPIEDAD**

PÚBLICA

**SUBTIPO DEL ATRACTIVO**

PUEBLO

**ESTACIONALIDAD DE USO**

TODO EL AÑO

**ADMINISTRACION**

PÚBLICA

**DOTACION SERVICIOS BASICOS**

AGUA POTABLE, ELECTRICIDAD

**LOCALIDAD URBANA MAS CERCANA**

PETORCA

**DEMANDA TURISTICA**

LOCAL, REGIONAL

**TELEFONO INFORMACION**

(33)781037

<b>DISTANCIA EN KMS</b>	<b>CAPITAL REGIONAL</b>	190
	<b>CAPITAL COMUNAL</b>	10

**USO TURISTICO** ACTUAL

**ESTADO DE CONSERVACION** BUENA

**DESCRIPCION GENERAL**

Surge en los terrenos de la Villa de Petorca, tierras agrícolas donde se constituyeron chacras, huertas y, paulatinamente el caserío.

# SERVICIO NACIONAL DE TURISMO

## ATRATIVOS TURISTICOS 2012

**CODIGO ATRACTIVO**

**REGION DE VALPARAISO**

R05032



**NOMBRE DEL ATRACTIVO**

TÚNEL LAS PALMAS

**REGION**

REGIÓN DE VALPARAÍSO

**JERARQUIA**

REGIONAL

**PROVINCIA**

PETORCA

**CATEGORIA**

REALIZACIÓN TÉCNICA, CIENTÍFICA O  
 ARTÍSTICA CONTEMPORÁNEA

**DIRECCION**

**COMUNA**

PETORCA

**TIPO DE ATRACTIVO**

OBRA DE ARTE O TÉCNICA

**LOCALIDAD O SECTOR**

TÚNEL LAS PALMAS

**TIPO DE PROPIEDAD**

PÚBLICA

**SUBTIPO DEL ATRACTIVO**

OBRA DE INGENIERÍA

**ESTACIONALIDAD DE USO**

TODO EL AÑO

**ADMINISTRACION**

PÚBLICA

**DOTACION SERVICIOS BASICOS**

ELECTRICIDAD

**LOCALIDAD URBANA MAS CERCANA**

PETORCA

**DEMANDA TURISTICA**

LOCAL, REGIONAL

**TELEFONO INFORMACION**

(33) 781060

<b>DISTANCIA EN KMS</b>	<b>CAPITAL REGIONAL</b>	195
	<b>CAPITAL COMUNAL</b>	27

**USO TURISTICO** ACTUAL

**ESTADO DE CONSERVACION** BUENA

**DESCRIPCION GENERAL**

Situado en el límite entre la Región de Valparaíso y la Región de Coquimbo, este angosto túnel tuvo un importante protagonismo a principios del siglo XX, ya que era paso obligado del Ferrocarril Longitudinal Norte, el cual transportaba carga desde la región de Valparaíso hacia el Norte.

# SERVICIO NACIONAL DE TURISMO

## ATRATIVOS TURISTICOS 2012

**CODIGO ATRACTIVO**

### REGION DE VALPARAISO

R05035



**NOMBRE DEL ATRACTIVO**

SECTOR DE BALNEARIO DE ZAPALLAR (ZT)

**REGION**

REGIÓN DE VALPARAÍSO

**JERARQUIA**

NACIONAL

**PROVINCIA**

PETORCA

**CATEGORIA**

FOLKLORE

**DIRECCION**

130 KM DE VALPARAÍSO

**TIPO DE ATRACTIVO**

ARQUITECTURA POPULAR ESPONTÁNEA

**COMUNA**

ZAPALLAR

**LOCALIDAD O SECTOR**

ZAPALLAR

**TIPO DE PROPIEDAD**

PÚBLICA

**SUBTIPO DEL ATRACTIVO**

PUEBLO

**ESTACIONALIDAD DE USO**

TODO EL AÑO

**ADMINISTRACION**

PÚBLICA

**DOTACION SERVICIOS BASICOS**

AGUA POTABLE, ELECTRICIDAD

**LOCALIDAD URBANA MAS CERCANA**

ZAPALLAR

**DEMANDA TURISTICA**

LOCAL, REGIONAL, NACIONAL

**TELEFONO INFORMACION**

(33) 441039

<b>DISTANCIA EN KMS</b>	<b>CAPITAL REGIONAL</b>	130
	<b>CAPITAL COMUNAL</b>	0

**USO TURISTICO** ACTUAL

**ESTADO DE CONSERVACION** BUENA

**DESCRIPCION GENERAL**

Declarado Zona Típica D.S. 584 del 01/12/1989. Los años entre 1907 y 1924 fueron de intensa actividad y auge en el balneario, construyéndose gran cantidad de casas de veraneo, que se realizaron en diversos estilos: colonial, neogótico, rústico, etc. En general primó el eclecticismo, producto de la fuerte influencia europea en esos tiempos. Todos estos elementos, unidos a la belleza de la bahía, el entorno natural que la rodea y la particularidad de las antiguas casas de veraneo, se conjugan para hacer de este balneario un lugar agradable y hermoso, que ha conservado la tradición a lo largo del tiempo.



# SERVICIO NACIONAL DE TURISMO

## ATRATIVOS TURISTICOS 2012

**CODIGO ATRACTIVO**

### REGION DE VALPARAISO

R05037



**NOMBRE DEL ATRACTIVO**

SECTOR PALOS QUEMADOS

**REGION**

REGIÓN DE VALPARAÍSO

**JERARQUIA**

REGIONAL

**PROVINCIA**

PETORCA

**CATEGORIA**

REALIZACIÓN TÉCNICA, CIENTÍFICA O  
ARTÍSTICA CONTEMPORÁNEA

**DIRECCION**

A 3 KM AL OESTE DE LA CUESTA EL MELÓN

**TIPO DE ATRACTIVO**

OBRA DE ARTE O TÉCNICA

**COMUNA**

ZAPALLAR

**LOCALIDAD O SECTOR**

SECTOR PALOS QUEMADOS

**TIPO DE PROPIEDAD**

PÚBLICA

**SUBTIPO DEL ATRACTIVO**

OBRA DE INGENIERÍA

**ESTACIONALIDAD DE USO**

TODO EL AÑO

**ADMINISTRACION**

PÚBLICA

**DOTACION SERVICIOS BASICOS**

SIN SERVICIOS

**LOCALIDAD URBANA MAS CERCANA**

ZAPALLAR

**DEMANDA TURISTICA**

LOCAL, REGIONAL

**TELEFONO INFORMACION**

(33) 781037

<b>DISTANCIA EN KMS</b>	<b>CAPITAL REGIONAL</b>	91
	<b>CAPITAL COMUNAL</b>	15

**USO TURISTICO** ACTUAL

**ESTADO DE CONSERVACION** BUENA

**DESCRIPCION GENERAL**

En este sector existe un túnel que data de 1895.

# SERVICIO NACIONAL DE TURISMO

## ATRATIVOS TURISTICOS 2012

**CODIGO ATRACTIVO**

**REGION DE VALPARAISO**

R05045



**NOMBRE DEL ATRACTIVO**

CARIÑO BOTADO

**REGION**

REGIÓN DE VALPARAÍSO

**JERARQUIA**

LOCAL

**PROVINCIA**

LOS ANDES

**CATEGORIA**

FOLKLORE

**DIRECCION**

**COMUNA**

SAN ESTEBAN

**TIPO DE ATRACTIVO**

ARQUITECTURA POPULAR ESPONTÁNEA

**LOCALIDAD O SECTOR**

CARIÑO BOTADO

**TIPO DE PROPIEDAD**

PÚBLICA

**SUBTIPO DEL ATRACTIVO**

PUEBLO

**ESTACIONALIDAD DE USO**

TODO EL AÑO

**ADMINISTRACION**

PÚBLICA

**DOTACION SERVICIOS BASICOS**

**LOCALIDAD URBANA MAS CERCANA**

**DEMANDA TURISTICA**

LOCAL

**TELEFONO INFORMACION**

**DISTANCIA EN KMS**    **CAPITAL REGIONAL**  
    **CAPITAL COMUNAL**

**USO TURISTICO** ACTUAL

**ESTADO DE CONSERVACION** BUENA

**DESCRIPCION GENERAL**

Cuenta la leyenda que cuando pasó de regreso el Ejército Libertador al mando de José Gregorio Las Heras, los habitantes del caserío esperaron a los soldados con un espléndido banquete. Al llegar las tropas al lugar, Las Heras se excusó de aceptar el banquete, argumentando que esa misma tarde (8 de febrero de 1817) debían juntarse con O'Higgins, San Martín y el resto del Ejército Libertador que los esperaban en Curimón para retornar a Santiago de Chile. Entonces los vecinos del caserío decidieron no servirse el banquete, dado que los soldados lo habían despreciado, por lo que lo dejaron allí mismo, para que las aves lo comieran. Ese es el origen del nombre del caserío. En el sector existe la Ruta Turística del



# SERVICIO NACIONAL DE TURISMO

## ATRATIVOS TURISTICOS 2012

**CODIGO ATRACTIVO**

**REGION DE VALPARAISO**

R05046

### NOMBRE DEL ATRACTIVO

SAN REGIS

### REGION

REGIÓN DE VALPARAÍSO

### JERARQUIA

REGIONAL

### PROVINCIA

LOS ANDES

### CATEGORIA

FOLKLORE

### DIRECCION

### COMUNA

SAN ESTEBAN

### TIPO DE ATRACTIVO

ARQUITECTURA POPULAR ESPONTÁNEA

### LOCALIDAD O SECTOR

SAN REGIS

### TIPO DE PROPIEDAD

PÚBLICA

### SUBTIPO DEL ATRACTIVO

PUEBLO

### ESTACIONALIDAD DE USO

TODO EL AÑO

### ADMINISTRACION

PÚBLICA

### DOTACION SERVICIOS BASICOS

### LOCALIDAD URBANA MAS CERCANA

SAN ESTEBAN

### DEMANDA TURISTICA

LOCAL, REGIONAL

### TELEFONO INFORMACION

(34) 481828

<b>DISTANCIA EN KMS</b>	<b>CAPITAL REGIONAL</b>	146
	<b>CAPITAL COMUNAL</b>	2

**USO TURISTICO** ACTUAL

**ESTADO DE CONSERVACION** BUENA

### DESCRIPCION GENERAL



**SERVICIO NACIONAL DE TURISMO**

**ATRATIVOS TURISTICOS 2012**

**REGION DE VALPARAISO**

**CODIGO ATRACTIVO**  
R05047



**NOMBRE DEL ATRACTIVO**  
TRILLA DE CALLE LARGA

**REGION**  
REGIÓN DE VALPARAÍSO

**JERARQUIA**  
REGIONAL

**PROVINCIA**  
LOS ANDES

**CATEGORIA**  
ACONTECIMIENTO PROGRAMADO

**DIRECCION**

**TIPO DE ATRACTIVO**  
EVENTO MISCELÁNEO

**COMUNA**  
CALLE LARGA

**LOCALIDAD O SECTOR**  
CALLE LARGA

**TIPO DE PROPIEDAD**  
PRIVADA

**SUBTIPO DEL ATRACTIVO**  
CARNAVAL O FIESTA COSTUMBRISTA

**ESTACIONALIDAD DE USO**  
ENERO

**ADMINISTRACION**  
PRIVADA

**DOTACION SERVICIOS BASICOS**  
SIN SERVICIOS

**LOCALIDAD URBANA MAS CERCANA**  
LOS ANDES

**DEMANDA TURISTICA**  
LOCAL, REGIONAL

**TELEFONO INFORMACION**  
(34) 461551

<b>DISTANCIA EN KMS</b>	<b>CAPITAL REGIONAL</b>	141
	<b>CAPITAL COMUNAL</b>	1

**USO TURISTICO** ACTUAL

**ESTADO DE CONSERVACION** BUENA

**DESCRIPCION GENERAL**

Cada año se lleva a cabo la Trilla a yegua suelta, actividad folclórica que concita la atención de cientos de visitantes. La Trilla a yegua suelta se realiza desde hace 35 años y es organizada por el municipio de Calle Larga y el Club de Rodeo local. Además de la trilla, propiamente tal, hay diversos shows, artesanía y venta de platos típicos chilenos.

# SERVICIO NACIONAL DE TURISMO

## ATRATIVOS TURISTICOS 2012

**CODIGO ATRACTIVO**

**REGION DE VALPARAISO**

R05048



<b>NOMBRE DEL ATRACTIVO</b>	<b>REGION</b>
SALTO DEL SOLDADO	REGIÓN DE VALPARAÍSO

<b>JERARQUIA</b>	<b>PROVINCIA</b>
LOCAL	LOS ANDES

<b>CATEGORIA</b>	<b>DIRECCION</b>
MUSEO O MANIFESTACIÓN CULTURAL	A 28 KM DE LOS ANDES

<b>TIPO DE ATRACTIVO</b>	<b>COMUNA</b>
LUGAR HISTÓRICO	LOS ANDES

<b>TIPO DE PROPIEDAD</b>	<b>LOCALIDAD O SECTOR</b>
PÚBLICA	LOS ANDES

<b>ADMINISTRACION</b>	<b>ESTACIONALIDAD DE USO</b>
PÚBLICA	TODO EL AÑO

<b>DOTACION SERVICIOS BASICOS</b>	<b>LOCALIDAD URBANA MAS CERCANA</b>
SIN SERVICIOS	LOS ANDES

<b>TELEFONO INFORMACION</b>	<b>DISTANCIA EN KMS</b>	<b>CAPITAL REGIONAL</b>	142
(34) 421775		<b>CAPITAL COMUNAL</b>	28

<b>USO TURISTICO</b>	ACTUAL	<b>ESTADO DE CONSERVACION</b>	BUENA
----------------------	--------	-------------------------------	-------

### DESCRIPCION GENERAL

El Salto del Soldado es una formación geológica de grandes paredes rocosas. A una altitud de 1.200 msnm, predominando un entorno cordillerano, es una formación geológica causada por la erosión, con grandes paredes rocosas, asimilando una garganta de cerros, cuyo fondo a 90 metros, es atravesado por el torrentoso Río Aconcagua. Se llama El Salto del Soldado debido a la existencia de una leyenda que relata la huida de un soldado patriota, perseguido por el ejercito real de España, realizando un gran salto a través de esta dicha formación natural, y así eludiendo a quienes lo acechaban.

# SERVICIO NACIONAL DE TURISMO

## ATRATIVOS TURISTICOS 2012

**CODIGO ATRACTIVO**

**REGION DE VALPARAISO**

R05049



**NOMBRE DEL ATRACTIVO**

GLACIAR DEL JUNCAL

**REGION**

REGIÓN DE VALPARAÍSO

**JERARQUIA**

REGIONAL

**PROVINCIA**

LOS ANDES

**CATEGORIA**

SITIO NATURAL

**DIRECCION**

**COMUNA**

LOS ANDES

**TIPO DE ATRACTIVO**

MONTAÑA

**LOCALIDAD O SECTOR**

GLACIAR DEL JUNCAL

**TIPO DE PROPIEDAD**

PÚBLICA

**SUBTIPO DEL ATRACTIVO**

GLACIAR O VENTISQUERO

**ESTACIONALIDAD DE USO**

NOVIEMBRE A ABRIL

**ADMINISTRACION**

PÚBLICA

**DOTACION SERVICIOS BASICOS**

SIN SERVICIOS

**LOCALIDAD URBANA MAS CERCANA**

LOS ANDES

**DEMANDA TURISTICA**

LOCAL, REGIONAL

**TELEFONO INFORMACION**

(34) 421775

<b>DISTANCIA EN KMS</b>	<b>CAPITAL REGIONAL</b>	192
	<b>CAPITAL COMUNAL</b>	52

**USO TURISTICO** ACTUAL

**ESTADO DE CONSERVACION** BUENA

**DESCRIPCION GENERAL**

A los pies del imponente cerro Juncal, de 6.100 msnm. El Glaciar del Juncal, es uno de los glaciares más atractivos, además de ser uno de los de más fácil acceso de la zona central. imponente glaciar, además de hermosas vistas de los macizos cordilleranos de la zona, tales como el Nevado Juncal, Nevado del Plomo, Alto de los Leones, entre otros.



# SERVICIO NACIONAL DE TURISMO

## ATRATIVOS TURISTICOS 2012

**CODIGO ATRACTIVO**

### REGION DE VALPARAISO

R05052



<b>NOMBRE DEL ATRACTIVO</b>	<b>REGION</b>
COMPLEJO ADUANERO LOS LIBERTADORES	REGIÓN DE VALPARAÍSO

<b>JERARQUIA</b>	<b>PROVINCIA</b>
LOCAL	LOS ANDES

<b>CATEGORIA</b>	<b>DIRECCION</b>
REALIZACIÓN TÉCNICA, CIENTÍFICA O ARTÍSTICA CONTEMPORÁNEA	

<b>TIPO DE ATRACTIVO</b>	<b>COMUNA</b>
OBRA DE ARTE O TÉCNICA	LOS ANDES

<b>SUBTIPO DEL ATRACTIVO</b>	<b>LOCALIDAD O SECTOR</b>
OBRA DE INGENIERÍA	COMPLEJO LOS LIBERTADORES

<b>TIPO DE PROPIEDAD</b>
PÚBLICA

<b>ADMINISTRACION</b>
PÚBLICA

<b>DEMANDA TURISTICA</b>
LOCAL

<b>DOTACION SERVICIOS BASICOS</b>	<b>LOCALIDAD URBANA MAS CERCANA</b>
	LOS ANDES

<b>TELEFONO INFORMACION</b>	<b>DISTANCIA EN KMS</b>	<b>CAPITAL REGIONAL</b>	<b>CAPITAL COMUNAL</b>

<b>USO TURISTICO</b>	ACTUAL	<b>ESTADO DE CONSERVACION</b>	BUENA
----------------------	--------	-------------------------------	-------

**DESCRIPCION GENERAL**  
 La ciudad de Los Andes es un centro de comunicación con el exterior, que conecta, a través del Camino Internacional, con la ciudad de Mendoza, República Argentina; posee el principal Puerto Terrestre del país, el Complejo Aduanero Los Libertadores, puerta de entrada para turistas que provienen desde Argentina. Se encuentra a 2.200 msnm.



**SERVICIO NACIONAL DE TURISMO**

**ATRATIVOS TURISTICOS 2012**

**REGION DE VALPARAISO**

<b>CODIGO ATRACTIVO</b>
R05053



<b>NOMBRE DEL ATRACTIVO</b>	<b>REGION</b>
BALNEARIO DE MAITENCILLO	REGIÓN DE VALPARAÍSO

<b>JERARQUIA</b>	<b>PROVINCIA</b>
NACIONAL	VALPARAÍSO

<b>CATEGORIA</b>	<b>DIRECCION</b>
SITIO NATURAL	A 15 KM AL NOROESTE DE PUCHUNCAVI

<b>TIPO DE ATRACTIVO</b>	<b>COMUNA</b>
COSTA	PUCHUNCAVI

<b>TIPO DE PROPIEDAD</b>	<b>LOCALIDAD O SECTOR</b>
PÚBLICA	MAITENCILLO

<b>ADMINISTRACION</b>	<b>ESTACIONALIDAD DE USO</b>
PÚBLICA	TODO EL AÑO

<b>SUBTIPO DEL ATRACTIVO</b>	<b>LOCALIDAD URBANA MAS CERCANA</b>
PLAYA O BALNEARIO	PUCHUNCAVI

<b>DOTACION SERVICIOS BASICOS</b>	<b>DISTANCIA EN KMS</b>	<b>CAPITAL REGIONAL</b>	54
AGUA POTABLE, ELECTRICIDAD		<b>CAPITAL COMUNAL</b>	15

<b>TELEFONO INFORMACION</b>	<b>DISTANCIA EN KMS</b>	<b>CAPITAL REGIONAL</b>	54
(32) 2791085		<b>CAPITAL COMUNAL</b>	15

<b>USO TURISTICO</b>	ACTUAL	<b>ESTADO DE CONSERVACION</b>	BUENA
----------------------	--------	-------------------------------	-------

**DESCRIPCION GENERAL**

Maitencillo es la mezcla perfecta entre campo y playa. Inmerso entre pinos y eucaliptos, las playas de aguas tranquilas y arenas blancas son las preferidas por quienes visitan la zona. El atractivo cuenta con un moderno equipamiento de servicios para el turista, quien puede disfrutar del esparcimiento y del deporte.



# SERVICIO NACIONAL DE TURISMO

## ATRATIVOS TURISTICOS 2012

**CODIGO ATRACTIVO**

**REGION DE VALPARAISO**

R05054



**NOMBRE DEL ATRACTIVO**

PLAYA EL ABANICO

**REGION**

REGIÓN DE VALPARAÍSO

**JERARQUIA**

REGIONAL

**PROVINCIA**

VALPARAÍSO

**CATEGORIA**

SITIO NATURAL

**DIRECCION**

**COMUNA**

PUCHUNCAVI

**TIPO DE ATRACTIVO**

COSTA

**LOCALIDAD O SECTOR**

MAITENCILLO

**TIPO DE PROPIEDAD**

PÚBLICA

**SUBTIPO DEL ATRACTIVO**

PLAYA O BALNEARIO

**ESTACIONALIDAD DE USO**

TODO EL AÑO

**ADMINISTRACION**

PÚBLICA

**DOTACION SERVICIOS BASICOS**

**LOCALIDAD URBANA MAS CERCANA**

MAITENCILLO

**DEMANDA TURISTICA**

LOCAL, REGIONAL

**TELEFONO INFORMACION**

<b>DISTANCIA EN KMS</b>	<b>CAPITAL REGIONAL</b>	
	<b>CAPITAL COMUNAL</b>	

**USO TURISTICO** ACTUAL

**ESTADO DE CONSERVACION** BUENA

**DESCRIPCION GENERAL**

Playa apta para práctica de surf.



# SERVICIO NACIONAL DE TURISMO

## ATRATIVOS TURISTICOS 2012

**CODIGO ATRACTIVO**

**REGION DE VALPARAISO**

R05055

**NOMBRE DEL ATRACTIVO**      **REGION**

CAMPICHE      REGIÓN DE VALPARAÍSO

**JERARQUIA**      **PROVINCIA**

LOCAL      VALPARAÍSO

**CATEGORIA**      **DIRECCION**

FOLKLORE

**COMUNA**

PUCHUNCAVI

**TIPO DE ATRACTIVO**      **LOCALIDAD O SECTOR**

ARQUITECTURA POPULAR ESPONTÁNEA      CAMPICHE

**TIPO DE PROPIEDAD**

PÚBLICA

**SUBTIPO DEL ATRACTIVO**      **ESTACIONALIDAD DE USO**

PUEBLO      TODO EL AÑO

**ADMINISTRACION**

PÚBLICA

**DOTACION SERVICIOS BASICOS**      **LOCALIDAD URBANA MAS CERCANA**

**DEMANDA TURISTICA**

LOCAL

**TELEFONO INFORMACION**      **DISTANCIA EN KMS**      **CAPITAL REGIONAL**

**CAPITAL COMUNAL**

**USO TURISTICO**      ACTUAL

**ESTADO DE CONSERVACION**      BUENA

**DESCRIPCION GENERAL**

Ubicado en un entorno de naturaleza campesina.



**SERVICIO NACIONAL DE TURISMO**

**ATRATIVOS TURISTICOS 2012**

**REGION DE VALPARAISO**

**CODIGO ATRACTIVO**  
R05056



**NOMBRE DEL ATRACTIVO**  
PLAYA LAS AGATAS

**REGION**  
REGIÓN DE VALPARAÍSO

**JERARQUIA**  
REGIONAL

**PROVINCIA**  
VALPARAÍSO

**CATEGORIA**  
SITIO NATURAL

**DIRECCION**

**TIPO DE ATRACTIVO**  
COSTA

**COMUNA**  
PUCHUNCAVI

**LOCALIDAD O SECTOR**  
CALETA HORCON

**TIPO DE PROPIEDAD**  
PÚBLICA

**SUBTIPO DEL ATRACTIVO**  
PLAYA O BALNEARIO

**ESTACIONALIDAD DE USO**  
TODO EL AÑO

**ADMINISTRACION**  
PÚBLICA

**DOTACION SERVICIOS BASICOS**

**LOCALIDAD URBANA MAS CERCANA**  
HORCON

**DEMANDA TURISTICA**  
LOCAL, REGIONAL

**TELEFONO INFORMACION**

**DISTANCIA EN KMS** CAPITAL REGIONAL  
CAPITAL COMUNAL

**USO TURISTICO** ACTUAL

**ESTADO DE CONSERVACION** BUENA

**DESCRIPCION GENERAL**

Ubicada entre abruptos acantilados que son su único acceso y al costado norte de la playa Quilliruca; de arena oscura y pedregosa, es encerrada y con marejadilla. Especial para recolectar agatas.



**SERVICIO NACIONAL DE TURISMO**

**ATRATIVOS TURISTICOS 2012**

**REGION DE VALPARAISO**

<b>CODIGO ATRACTIVO</b>
R05057



<b>NOMBRE DEL ATRACTIVO</b>	<b>REGION</b>
CALETA HORCON	REGIÓN DE VALPARAÍSO

<b>JERARQUIA</b>	<b>PROVINCIA</b>
NACIONAL	VALPARAÍSO

<b>CATEGORIA</b>	<b>DIRECCION</b>
SITIO NATURAL	A 44 KM DE VIÑA DEL MAR

<b>TIPO DE ATRACTIVO</b>	<b>COMUNA</b>
COSTA	PUCHUNCAVI

<b>TIPO DE PROPIEDAD</b>	<b>LOCALIDAD O SECTOR</b>
PÚBLICA	HORCON

<b>SUBTIPO DEL ATRACTIVO</b>	<b>ESTACIONALIDAD DE USO</b>
BAHÍA O CALETA	TODO EL AÑO

<b>ADMINISTRACION</b>	<b>LOCALIDAD URBANA MAS CERCANA</b>
PÚBLICA-PRIVADA	PUCHUNCAVI

<b>DOTACION SERVICIOS BASICOS</b>	<b>DISTANCIA EN KMS</b>	<b>CAPITAL REGIONAL</b>	54
ELECTRICIDAD		<b>CAPITAL COMUNAL</b>	5

<b>TELEFONO INFORMACION</b>	<b>DISTANCIA EN KMS</b>	<b>CAPITAL REGIONAL</b>	54
(32) 2791085		<b>CAPITAL COMUNAL</b>	5

<b>USO TURISTICO</b>	ACTUAL	<b>ESTADO DE CONSERVACION</b>	BUENA
----------------------	--------	-------------------------------	-------

**DESCRIPCION GENERAL**

Caleta de pescadores artesanales, tiene una población estable de tres mil personas que en temporada alta aumenta a veinte mil. Se dice que en la época precolombina, Horcón y sus Alrededores fue habitada por los Changos, esto no es de extrañarse pues según los historiadores todo el litoral partiendo de el río Loa hasta el río Aconcagua era habitado por ellos, no hace mucho era fácil encontrar extensas zonas de conchales las que fueron desaparecidas gracias a los condominios. Aparte de los conchales se encontraron restos de anzuelos artesanales e incluso pequeñas momias.



# SERVICIO NACIONAL DE TURISMO

## ATRATIVOS TURISTICOS 2012

**CODIGO ATRACTIVO**

### REGION DE VALPARAISO

R05058



<b>NOMBRE DEL ATRACTIVO</b>	<b>REGION</b>
PLAYA AGUAS BLANCAS	REGIÓN DE VALPARAÍSO

<b>JERARQUIA</b>	<b>PROVINCIA</b>
REGIONAL	VALPARAÍSO

<b>CATEGORIA</b>	<b>DIRECCION</b>
SITIO NATURAL	

<b>TIPO DE ATRACTIVO</b>	<b>COMUNA</b>
COSTA	PUCHUNCAVI

<b>TIPO DE PROPIEDAD</b>	<b>LOCALIDAD O SECTOR</b>
PÚBLICA	PLAYA AGUAS BLANCAS

<b>ADMINISTRACION</b>	<b>ESTACIONALIDAD DE USO</b>
PÚBLICA	TODO EL AÑO

<b>DOTACION SERVICIOS BASICOS</b>	<b>LOCALIDAD URBANA MAS CERCANA</b>
ELECTRICIDAD	PUCHUNCAVI

<b>TELEFONO INFORMACION</b>	<b>DISTANCIA EN KMS</b>	<b>CAPITAL REGIONAL</b>	54
(32) 2791025		<b>CAPITAL COMUNAL</b>	0

<b>USO TURISTICO</b>	ACTUAL	<b>ESTADO DE CONSERVACION</b>	BUENA
----------------------	--------	-------------------------------	-------

**DESCRIPCION GENERAL**  
 Playa larga y angosta al sur de Maitencillo, al pie de un acantilado arenoso. Ofrece buena pesca. Maitencillo tiene pequeñas playas intercaladas y pozones de tranquilas aguas. Junto al mar y rodeado de casas de veraneo corre una costanera a ras de agua, única en el litoral central.



# SERVICIO NACIONAL DE TURISMO

## ATRATIVOS TURISTICOS 2012

**CODIGO ATRACTIVO**

**REGION DE VALPARAISO**

R05059



<b>NOMBRE DEL ATRACTIVO</b>	<b>REGION</b>
PLAYA QUILLIRUCA	REGIÓN DE VALPARAÍSO

<b>JERARQUIA</b>	<b>PROVINCIA</b>
REGIONAL	VALPARAÍSO

<b>CATEGORIA</b>	<b>DIRECCION</b>
SITIO NATURAL	

<b>TIPO DE ATRACTIVO</b>	<b>COMUNA</b>
COSTA	PUCHUNCAVI

<b>TIPO DE PROPIEDAD</b>	<b>LOCALIDAD O SECTOR</b>
PÚBLICA	HORCON

<b>ADMINISTRACION</b>	<b>ESTACIONALIDAD DE USO</b>
PÚBLICA	TODO EL AÑO

<b>DEMANDA TURISTICA</b>	<b>LOCALIDAD URBANA MAS CERCANA</b>
LOCAL, REGIONAL	HORCON

<b>SUBTIPO DEL ATRACTIVO</b>	<b>DISTANCIA EN KMS</b>	<b>CAPITAL REGIONAL</b>	58
PLAYA O BALNEARIO		<b>CAPITAL COMUNAL</b>	9

<b>DOTACION SERVICIOS BASICOS</b>	<b>ESTADO DE CONSERVACION</b>
	BUENA

**USO TURISTICO** ACTUAL

### DESCRIPCION GENERAL

Se llega a ella por un camino particular pagando entrada o caminando 4 kilómetros por la orilla desde Caleta Horcón. Está rodeada de abruptos acantilados que la protegen del viento SW y es de arena fina oscura con restos de conchuela, orilla de poca pendiente. Desemboca en ella un pequeño estero; aquí se puede acampar, bucear y hacer picnic.



SERVICIO NACIONAL DE TURISMO

ATRATIVOS TURISTICOS 2012

CODIGO ATRACTIVO

REGION DE VALPARAISO

R05060



**NOMBRE DEL ATRACTIVO**  
PLAYA EL CLARON O LUNA

**REGION**  
REGIÓN DE VALPARAÍSO

**JERARQUIA**  
REGIONAL

**PROVINCIA**  
VALPARAÍSO

**CATEGORIA**  
SITIO NATURAL

**DIRECCION**  
A 6 KM AL NORTE DE HORCON

**TIPO DE ATRACTIVO**  
COSTA

**COMUNA**  
PUCHUNCAVI

**SUBTIPO DEL ATRACTIVO**  
PLAYA O BALNEARIO

**LOCALIDAD O SECTOR**  
PUCHUNCAVI

**TIPO DE PROPIEDAD**  
PÚBLICA

**ADMINISTRACION**  
PÚBLICA

**DEMANDA TURISTICA**  
LOCAL, REGIONAL

**ESTACIONALIDAD DE USO**  
TODO EL AÑO

**LOCALIDAD URBANA MAS CERCANA**  
HORCON

**DOTACION SERVICIOS BASICOS**

**TELEFONO INFORMACION**

<b>DISTANCIA EN KMS</b>	<b>CAPITAL REGIONAL</b>	54
	<b>CAPITAL COMUNAL</b>	

**USO TURISTICO** ACTUAL

**ESTADO DE CONSERVACION** BUENA

**DESCRIPCION GENERAL**

Playa Luna – otrora conocida como Playa El Clarón o La Iglesia-, es el único lugar en el país donde se practica el econudismo -o naturismo- en forma social, organizada y permitida. El lugar cuenta con una playa de 500 metros, en un área de valor ecológico por la gran variedad de aves. Enclavada en un hermoso y alejado rincón del litoral central norte, al que se accede sólo caminando unos 20 minutos desde caleta Horcón por la orilla de la playa, pasando bosques y sorteando rocas, se encuentra Playa Luna, un lugar que se hizo conocido desde el verano del año 2000 por el primer encuentro nacional de nudismo que tuvo lugar allí.



**SERVICIO NACIONAL DE TURISMO**

**ATRATIVOS TURISTICOS 2012**

**REGION DE VALPARAISO**

<b>CODIGO ATRACTIVO</b>
R05061



<b>NOMBRE DEL ATRACTIVO</b>	<b>REGION</b>
PLAYA CAU-CAU	REGIÓN DE VALPARAÍSO

<b>JERARQUIA</b>	<b>PROVINCIA</b>
NACIONAL	VALPARAÍSO

<b>CATEGORIA</b>	<b>DIRECCION</b>
SITIO NATURAL	

<b>TIPO DE ATRACTIVO</b>	<b>COMUNA</b>
COSTA	PUCHUNCAVI

<b>SUBTIPO DEL ATRACTIVO</b>	<b>LOCALIDAD O SECTOR</b>
PLAYA O BALNEARIO	CALETA HORCON

<b>TIPO DE PROPIEDAD</b>
PÚBLICA

<b>ADMINISTRACION</b>
PÚBLICA

<b>DEMANDA TURISTICA</b>
LOCAL, REGIONAL, NACIONAL

<b>DOTACION SERVICIOS BASICOS</b>	<b>LOCALIDAD URBANA MAS CERCANA</b>
ELECTRICIDAD	PUCHUNCAVI

<b>TELEFONO INFORMACION</b>	<b>DISTANCIA EN KMS</b>	<b>CAPITAL REGIONAL</b>	54
(32) 2791025		<b>CAPITAL COMUNAL</b>	0

<b>USO TURISTICO</b>	ACTUAL	<b>ESTADO DE CONSERVACION</b>	BUENA
----------------------	--------	-------------------------------	-------

**DESCRIPCION GENERAL**

La Playa Cau Cau, que en mapuche significa "Gaviota Grande", es considerada como una de las playas mas bellas del litoral central de Chile, que es uno de los principales atractivos de Caleta Horcón, y esto solo es producto de sus envidiables características: arenas finas, limpias y blancas, amplia zona de playa, apta para nadar y realizar juegos de playa, rodeada de bosques de pino y eucaliptos, cercana a grandes centros cívicos, protegida por escarpados cerros.





# SERVICIO NACIONAL DE TURISMO

## ATRATIVOS TURISTICOS 2012

**CODIGO ATRACTIVO**

**REGION DE VALPARAISO**

R05062



<b>NOMBRE DEL ATRACTIVO</b>	<b>REGION</b>
PLAYA DE LONCURA	REGIÓN DE VALPARAÍSO

<b>JERARQUIA</b>	<b>PROVINCIA</b>
REGIONAL	VALPARAÍSO

<b>CATEGORIA</b>	<b>DIRECCION</b>
SITIO NATURAL	

<b>TIPO DE ATRACTIVO</b>	<b>COMUNA</b>
COSTA	QUINTERO

<b>SUBTIPO DEL ATRACTIVO</b>	<b>LOCALIDAD O SECTOR</b>
PLAYA O BALNEARIO	PLAYA DE LONCURA

<b>TIPO DE PROPIEDAD</b>
PÚBLICA

<b>ADMINISTRACION</b>
PÚBLICA

<b>DEMANDA TURISTICA</b>
LOCAL, REGIONAL

<b>DOTACION SERVICIOS BASICOS</b>	<b>LOCALIDAD URBANA MAS CERCANA</b>
ELECTRICIDAD	QUINTERO

<b>TELEFONO INFORMACION</b>	<b>DISTANCIA EN KMS</b>	<b>CAPITAL REGIONAL</b>	51
(32) 2462800		<b>CAPITAL COMUNAL</b>	1

<b>USO TURISTICO</b>	ACTUAL	<b>ESTADO DE CONSERVACION</b>	BUENA
----------------------	--------	-------------------------------	-------

**DESCRIPCION GENERAL**  
 Se ubica en la mitad de la bahía de Quintero y es una pequeña caleta de pescadores. Aquí existen casas de veraneo y es la mejor playa de aguas calmas y poco profundas.



# SERVICIO NACIONAL DE TURISMO

## ATRATIVOS TURISTICOS 2012

**CODIGO ATRACTIVO**

**REGION DE VALPARAISO**

R05063



**NOMBRE DEL ATRACTIVO**  
PLAYA EL PAPAGAYO

**REGION**  
REGIÓN DE VALPARAÍSO

**JERARQUIA**  
REGIONAL

**PROVINCIA**  
VALPARAÍSO

**CATEGORIA**  
SITIO NATURAL

**DIRECCION**

**TIPO DE ATRACTIVO**  
COSTA

**COMUNA**  
QUINTERO

**SUBTIPO DEL ATRACTIVO**  
PLAYA O BALNEARIO

**LOCALIDAD O SECTOR**  
BAHÍA EL PAPAGAYO

**TIPO DE PROPIEDAD**  
PÚBLICA

**ADMINISTRACION**  
PÚBLICA

**DEMANDA TURISTICA**  
LOCAL, REGIONAL

**ESTACIONALIDAD DE USO**  
TODO EL AÑO

**DOTACION SERVICIOS BASICOS**

**LOCALIDAD URBANA MAS CERCANA**  
QUINTERO

**TELEFONO INFORMACION**

**DISTANCIA EN KMS** CAPITAL REGIONAL  
CAPITAL COMUNAL

**USO TURISTICO** ACTUAL

**ESTADO DE CONSERVACION** BUENA

### DESCRIPCION GENERAL

Está ubicada al lado oeste de Quintero. Es una playa larga y de fácil acceso, apta para tomar sol y bañarse.



# SERVICIO NACIONAL DE TURISMO

## ATRATIVOS TURISTICOS 2012

**CODIGO ATRACTIVO**

### REGION DE VALPARAISO

R05065

**NOMBRE DEL ATRACTIVO** CALETA SAN PEDRO DE CONCON  
**REGION** REGIÓN DE VALPARAÍSO

**JERARQUIA** NACIONAL  
**PROVINCIA** VALPARAÍSO

**CATEGORIA** SITIO NATURAL  
**DIRECCION** AV. BORGONO S/N

**TIPO DE ATRACTIVO** COSTA  
**COMUNA** CONCON

**SUBTIPO DEL ATRACTIVO** BAHÍA O CALETA  
**LOCALIDAD O SECTOR** CALETA SAN PEDRO

**DOTACION SERVICIOS BASICOS** ELECTRICIDAD  
**ESTACIONALIDAD DE USO** TODO EL AÑO

**TELEFONO INFORMACION** (32) 2816615  
**LOCALIDAD URBANA MAS CERCANA** CONCON

<b>DISTANCIA EN KMS</b>	<b>CAPITAL REGIONAL</b>	22
	<b>CAPITAL COMUNAL</b>	4

**TIPO DE PROPIEDAD**  
PÚBLICA

**ADMINISTRACION**  
PRIVADA

**DEMANDA TURISTICA**  
LOCAL, REGIONAL, NACIONAL

**USO TURISTICO** ACTUAL

**ESTADO DE CONSERVACION** BUENA

### DESCRIPCION GENERAL

Caleta artesanal de pescadores. Su existencia data del siglo XIX época en la que se le conocía como la Caletilla.



# SERVICIO NACIONAL DE TURISMO

## ATRATIVOS TURISTICOS 2012

**CODIGO ATRACTIVO**

### REGION DE VALPARAISO

R05066



<b>NOMBRE DEL ATRACTIVO</b>	<b>REGION</b>
PLAYA PUNTA DE PIEDRA	REGIÓN DE VALPARAÍSO

<b>JERARQUIA</b>	<b>PROVINCIA</b>
REGIONAL	VALPARAÍSO

<b>CATEGORIA</b>	<b>DIRECCION</b>
SITIO NATURAL	

<b>TIPO DE ATRACTIVO</b>	<b>COMUNA</b>
COSTA	QUINTERO

<b>SUBTIPO DEL ATRACTIVO</b>	<b>LOCALIDAD O SECTOR</b>
PLAYA O BALNEARIO	PLAYA PUNTA DE PIEDRA

<b>DOTACION SERVICIOS BASICOS</b>	<b>ESTACIONALIDAD DE USO</b>
	TODO EL AÑO

<b>TELEFONO INFORMACION</b>	<b>LOCALIDAD URBANA MAS CERCANA</b>
	CONCON

<b>TIPO DE PROPIEDAD</b>
PÚBLICA

<b>ADMINISTRACION</b>
PÚBLICA

<b>DEMANDA TURISTICA</b>
LOCAL, REGIONAL

<b>DISTANCIA EN KMS</b>	<b>CAPITAL REGIONAL</b>	
	<b>CAPITAL COMUNAL</b>	

<b>USO TURISTICO</b>	ACTUAL	<b>ESTADO DE CONSERVACION</b>	BUENA
----------------------	--------	-------------------------------	-------

### DESCRIPCION GENERAL

Se puede disfrutar de sus olas y una hermosa panorámica al borde costero de Concón desde el mar. Si las condiciones del mar son favorables, se puede remar hasta la pequeña isla de Punta de Piedra a ver familias de pingüinos. Se pueden contratar con empresa especializada.



**SERVICIO NACIONAL DE TURISMO**

**ATRATIVOS TURISTICOS 2012**

**CODIGO ATRACTIVO**

**REGION DE VALPARAISO**

R05068



**NOMBRE DEL ATRACTIVO**

PLAYA NEGRA

**REGION**

REGIÓN DE VALPARAÍSO

**JERARQUIA**

NACIONAL

**PROVINCIA**

VALPARAÍSO

**CATEGORIA**

SITIO NATURAL

**DIRECCION**

AV. BORGOÑO S/N, CONCON

**TIPO DE ATRACTIVO**

COSTA

**COMUNA**

VIÑA DEL MAR

**LOCALIDAD O SECTOR**

CONCON

**TIPO DE PROPIEDAD**

PÚBLICA

**SUBTIPO DEL ATRACTIVO**

PLAYA O BALNEARIO

**ESTACIONALIDAD DE USO**

TODO EL AÑO

**ADMINISTRACION**

PÚBLICA

**DOTACION SERVICIOS BASICOS**

**LOCALIDAD URBANA MAS CERCANA**

VIÑA DEL MAR

**DEMANDA TURISTICA**

LOCAL, REGIONAL, NACIONAL

**TELEFONO INFORMACION**

(32) 2939262

**DISTANCIA CAPITAL REGIONAL**

26

**EN KMS CAPITAL COMUNAL**

0

**USO TURISTICO** ACTUAL

**ESTADO DE CONSERVACION** BUENA

**DESCRIPCION GENERAL**

Una playa ideal para quienes les gusta el deporte sobre las olas del mar o para quienes quieren disfrutar en la arena.

# SERVICIO NACIONAL DE TURISMO

## ATRATIVOS TURISTICOS 2012

**CODIGO ATRACTIVO**

### REGION DE VALPARAISO

R05069



**NOMBRE DEL ATRACTIVO**

BALNEARIO DE REÑACA

**REGION**

REGIÓN DE VALPARAÍSO

**JERARQUIA**

INTERNACIONAL

**PROVINCIA**

VALPARAÍSO

**CATEGORIA**

SITIO NATURAL

**DIRECCION**

AV. BORGOÑO

**COMUNA**

VIÑA DEL MAR

**TIPO DE ATRACTIVO**

COSTA

**LOCALIDAD O SECTOR**

BALNEARIO DE REÑACA

**TIPO DE PROPIEDAD**

PÚBLICA

**SUBTIPO DEL ATRACTIVO**

PLAYA O BALNEARIO

**ESTACIONALIDAD DE USO**

TODO EL AÑO

**ADMINISTRACION**

PÚBLICA

**DOTACION SERVICIOS BASICOS**

AGUA POTABLE, ELECTRICIDAD

**LOCALIDAD URBANA MAS CERCANA**

REÑACA

**DEMANDA TURISTICA**

LOCAL, REGIONAL, NACIONAL,  
INTERNACIONAL

**TELEFONO INFORMACION**

(32) 2830704

<b>DISTANCIA EN KMS</b>	<b>CAPITAL REGIONAL</b>	13
	<b>CAPITAL COMUNAL</b>	4

**USO TURISTICO** ACTUAL

**ESTADO DE CONSERVACION** BUENA

**DESCRIPCION GENERAL**

Este balneario es sin duda uno de los centros de veraneo preferidos por visitantes de varias partes del mundo. El atractivo cuenta con seis sectores distribuidos a lo largo de la playa, importantes servicios turísticos y con un paseo costanero.



# SERVICIO NACIONAL DE TURISMO

## ATRATIVOS TURISTICOS 2012

**CODIGO ATRACTIVO**

### REGION DE VALPARAISO

R05070



#### NOMBRE DEL ATRACTIVO

PLAYA COCHOA

#### REGION

REGIÓN DE VALPARAÍSO

#### JERARQUIA

NACIONAL

#### PROVINCIA

VALPARAÍSO

#### CATEGORIA

SITIO NATURAL

#### DIRECCION

AV. BORGOÑO, VIÑA DEL MAR

#### COMUNA

VIÑA DEL MAR

#### TIPO DE ATRACTIVO

COSTA

#### LOCALIDAD O SECTOR

PLAYA COCHOA

#### TIPO DE PROPIEDAD

PÚBLICA

#### SUBTIPO DEL ATRACTIVO

PLAYA O BALNEARIO

#### ESTACIONALIDAD DE USO

TODO EL AÑO

#### ADMINISTRACION

PRIVADA

#### DOTACION SERVICIOS BASICOS

ELECTRICIDAD

#### LOCALIDAD URBANA MAS CERCANA

VIÑA DEL MAR

#### DEMANDA TURISTICA

LOCAL, REGIONAL, NACIONAL

#### TELEFONO INFORMACION

(32) 2939262

<b>DISTANCIA EN KMS</b>	<b>CAPITAL REGIONAL</b>	17
	<b>CAPITAL COMUNAL</b>	0

**USO TURISTICO** ACTUAL

**ESTADO DE CONSERVACION** BUENA

#### DESCRIPCION GENERAL

Playa Cochoa está al límite de la comuna de Viña del Mar, es pequeña y en sus alrededores existe una gran variedad de restaurantes que ofrecen productos del mar.



# SERVICIO NACIONAL DE TURISMO

## ATRATIVOS TURISTICOS 2012

**CODIGO ATRACTIVO**

### REGION DE VALPARAISO

R05072



<b>NOMBRE DEL ATRACTIVO</b>	<b>REGION</b>
PLAYA LAS CAÑITAS	REGIÓN DE VALPARAÍSO

<b>JERARQUIA</b>	<b>PROVINCIA</b>
REGIONAL	VALPARAÍSO

<b>CATEGORIA</b>	<b>DIRECCION</b>
SITIO NATURAL	AVDA. BORGONO S/N, VIÑA DEL MAR

<b>TIPO DE ATRACTIVO</b>	<b>COMUNA</b>
COSTA	VIÑA DEL MAR

<b>TIPO DE PROPIEDAD</b>	<b>LOCALIDAD O SECTOR</b>
PÚBLICA	

<b>SUBTIPO DEL ATRACTIVO</b>	<b>ESTACIONALIDAD DE USO</b>
PLAYA O BALNEARIO	TODO EL AÑO

<b>ADMINISTRACION</b>	<b>LOCALIDAD URBANA MAS CERCANA</b>
PÚBLICA	VIÑA DEL MAR

<b>DOTACION SERVICIOS BASICOS</b>	<b>DISTANCIA EN KMS</b>	<b>CAPITAL REGIONAL</b>	17
		<b>CAPITAL COMUNAL</b>	0

<b>DEMANDA TURISTICA</b>	<b>ESTADO DE CONSERVACION</b>
LOCAL, REGIONAL	BUENA

**USO TURISTICO** ACTUAL

### DESCRIPCION GENERAL

Se ubica en Avenida Borgoño, altura acceso Jardín del Mar. Un sector rodeado de un paisaje envidiable y de aguas cálidas, es perfecta para quienes realizan buceo. Características de esta Playa: Apta para baño - Apta para pesca - Apta para deportes - Camping.





SERVICIO NACIONAL DE TURISMO

ATRATIVOS TURISTICOS 2012

CODIGO ATRACTIVO

REGION DE VALPARAISO

R05073



<b>NOMBRE DEL ATRACTIVO</b>	<b>REGION</b>
PLAYA LOS MARINEROS	REGIÓN DE VALPARAÍSO

<b>JERARQUIA</b>	<b>PROVINCIA</b>
NACIONAL	VALPARAÍSO

<b>CATEGORIA</b>	<b>DIRECCION</b>
SITIO NATURAL	AV. JORGE MONTT S/N, VIÑA DEL MAR

<b>TIPO DE ATRACTIVO</b>	<b>COMUNA</b>
COSTA	VIÑA DEL MAR

<b>SUBTIPO DEL ATRACTIVO</b>	<b>LOCALIDAD O SECTOR</b>
PLAYA O BALNEARIO	PLAYA LOS MARINEROS

<b>TIPO DE PROPIEDAD</b>
PÚBLICA

<b>ADMINISTRACION</b>
PÚBLICA

<b>DEMANDA TURISTICA</b>
LOCAL, REGIONAL, NACIONAL

<b>DOTACION SERVICIOS BASICOS</b>	<b>LOCALIDAD URBANA MAS CERCANA</b>
	VIÑA DEL MAR

<b>TELEFONO INFORMACION</b>	<b>DISTANCIA EN KMS</b>	<b>CAPITAL REGIONAL</b>	9
(32) 2830704		<b>CAPITAL COMUNAL</b>	0

<b>USO TURISTICO</b>	ACTUAL	<b>ESTADO DE CONSERVACION</b>	BUENA
----------------------	--------	-------------------------------	-------

**DESCRIPCION GENERAL**  
 Ubicada en una espectacular zona de jardines, esta maravillosa playa, la más céntrica y una de las más concurridas de Viña del Mar, es ideal para quienes deseen descansar junto al mar, después de un agitado día recorriendo la ciudad.



# SERVICIO NACIONAL DE TURISMO

## ATRATIVOS TURISTICOS 2012

**CODIGO ATRACTIVO**

### REGION DE VALPARAISO

R05074

**NOMBRE DEL ATRACTIVO**

PLAYA LARGA

**REGION**

REGIÓN DE VALPARAÍSO

**JERARQUIA**

REGIONAL

**PROVINCIA**

VALPARAÍSO

**CATEGORIA**

SITIO NATURAL

**DIRECCION**

**COMUNA**

VIÑA DEL MAR

**TIPO DE ATRACTIVO**

COSTA

**LOCALIDAD O SECTOR**

PLAYA LARGA

**TIPO DE PROPIEDAD**

PÚBLICA

**SUBTIPO DEL ATRACTIVO**

PLAYA O BALNEARIO

**ESTACIONALIDAD DE USO**

TODO EL AÑO

**ADMINISTRACION**

PÚBLICA

**DOTACION SERVICIOS BASICOS**

**LOCALIDAD URBANA MAS CERCANA**

**DEMANDA TURISTICA**

LOCAL, REGIONAL

**TELEFONO INFORMACION**

<b>DISTANCIA EN KMS</b>	<b>CAPITAL REGIONAL</b>	9
	<b>CAPITAL COMUNAL</b>	0

**USO TURISTICO** ACTUAL

**ESTADO DE CONSERVACION** BUENA

**DESCRIPCION GENERAL**

# SERVICIO NACIONAL DE TURISMO

## ATRATIVOS TURISTICOS 2012

**CODIGO ATRACTIVO**

**REGION DE VALPARAISO**

R05075



**NOMBRE DEL ATRACTIVO**

PLAYA EL SOL

**REGION**

REGIÓN DE VALPARAÍSO

**JERARQUIA**

NACIONAL

**PROVINCIA**

VALPARAÍSO

**CATEGORIA**

SITIO NATURAL

**DIRECCION**

AV. SAN MARTÍN ENTRE 11 Y 14 NORTE

**COMUNA**

VIÑA DEL MAR

**TIPO DE ATRACTIVO**

COSTA

**LOCALIDAD O SECTOR**

PLAYA EL SOL

**TIPO DE PROPIEDAD**

PÚBLICA

**SUBTIPO DEL ATRACTIVO**

PLAYA O BALNEARIO

**ESTACIONALIDAD DE USO**

TODO EL AÑO

**ADMINISTRACION**

PÚBLICA

**DOTACION SERVICIOS BASICOS**

**LOCALIDAD URBANA MAS CERCANA**

VIÑA DEL MAR

**DEMANDA TURISTICA**

LOCAL, REGIONAL, NACIONAL

**TELEFONO INFORMACION**

(32) 2830704

<b>DISTANCIA EN KMS</b>	<b>CAPITAL REGIONAL</b>	9
	<b>CAPITAL COMUNAL</b>	0

**USO TURISTICO** ACTUAL

**ESTADO DE CONSERVACION** BUENA

**DESCRIPCION GENERAL**

En la época estival, la playa El Sol de Viña del Mar, congrega a miles de personas que buscan complementar la arena, el sol y el mar con prados, flores y actividades varias. Además de la playa dispuesta para que los turistas disfruten de tomar sol o realizar típicos juegos de playa, como paletas, existen entretenciones para los más pequeños. Justo al comenzar la playa, en la esquina de San Martín con 14 Norte, se encuentra "La ciudadela infantil", donde deambula un tren para pasear a los niños, con simulación de calles de una verdadera urbe donde los niños pueden pasear en bicicleta.

# SERVICIO NACIONAL DE TURISMO

## ATRATIVOS TURISTICOS 2012

**CODIGO ATRACTIVO**

### REGION DE VALPARAISO

R05076



**NOMBRE DEL ATRACTIVO**

PLAYA CALETA ABARCA

**REGION**

REGIÓN DE VALPARAÍSO

**JERARQUIA**

NACIONAL

**PROVINCIA**

VALPARAÍSO

**CATEGORIA**

SITIO NATURAL

**DIRECCION**

AV. MARINA S/N, VIÑA DEL MAR

**COMUNA**

VIÑA DEL MAR

**TIPO DE ATRACTIVO**

COSTA

**LOCALIDAD O SECTOR**

PLAYA CALETA ABARCA

**TIPO DE PROPIEDAD**

PÚBLICA

**SUBTIPO DEL ATRACTIVO**

PLAYA O BALNEARIO

**ESTACIONALIDAD DE USO**

TODO EL AÑO

**ADMINISTRACION**

PÚBLICA

**LOCALIDAD URBANA MAS CERCANA**

VIÑA DEL MAR

**DEMANDA TURISTICA**

LOCAL, REGIONAL, NACIONAL

**DOTACION SERVICIOS BASICOS**

ELECTRICIDAD

**TELEFONO INFORMACION**

(32) 2830704

<b>DISTANCIA EN KMS</b>	<b>CAPITAL REGIONAL</b>	9
	<b>CAPITAL COMUNAL</b>	0

**USO TURISTICO** ACTUAL

**ESTADO DE CONSERVACION** BUENA

**DESCRIPCION GENERAL**

Es una playa muy concurrida y la más céntrica de la ciudad. Esta encerrada bahía limita al sur por el cerro Recreo con el convento e iglesia de los Capuchinos sobre el acantilado, al norte y sobre el roquerío estaba el Hotel Miramar, y a las espaldas bellos edificios sobre el Cerro Castillo. Es un área de jardines.



**SERVICIO NACIONAL DE TURISMO**

**ATRATIVOS TURISTICOS 2012**

**REGION DE VALPARAISO**

**CODIGO ATRACTIVO**  
R05077



**NOMBRE DEL ATRACTIVO**  
PLAYA SAN MATEO

**REGION**  
REGIÓN DE VALPARAÍSO

**JERARQUIA**  
NACIONAL

**PROVINCIA**  
VALPARAÍSO

**CATEGORIA**  
SITIO NATURAL

**DIRECCION**  
AV. ALTAMIRANO S/N, VALPARAÍSO

**TIPO DE ATRACTIVO**  
COSTA

**COMUNA**  
VALPARAÍSO

**SUBTIPO DEL ATRACTIVO**  
PLAYA O BALNEARIO

**LOCALIDAD O SECTOR**  
PLAYA SAN MATEO

**DOTACION SERVICIOS BASICOS**

**ESTACIONALIDAD DE USO**  
TODO EL AÑO

**TELEFONO INFORMACION**  
(32) 2939262

**LOCALIDAD URBANA MAS CERCANA**  
VALPARAÍSO

<b>DISTANCIA EN KMS</b>	<b>CAPITAL REGIONAL</b>	0
	<b>CAPITAL COMUNAL</b>	0

**TIPO DE PROPIEDAD**  
PÚBLICA

**ADMINISTRACION**  
PÚBLICA

**DEMANDA TURISTICA**  
LOCAL, REGIONAL, NACIONAL

**USO TURISTICO** ACTUAL

**ESTADO DE CONSERVACION** BUENA

**DESCRIPCION GENERAL**

Se ubica junto al Molo de Abrigo y a la Batería Esmeralda en la Avenida Altamirano, es una de las pocas playas que conserva Valparaíso, ya que gran parte del litoral es ocupado por el Puerto, cuenta con camarines, duchas, basureros, salvavidas, quioscos, etc. Esta playa es utilizada por la Armada de Chile para ejercicios de desembarco de tropas y vehículos anfibios y terrestres. Frente a la playa realizan además ejercicios de buceo.

# SERVICIO NACIONAL DE TURISMO

## ATRATIVOS TURISTICOS 2012

**CODIGO ATRACTIVO**

### REGION DE VALPARAISO

R05079



**NOMBRE DEL ATRACTIVO**

CALETA EL MEMBRILLO

**REGION**

REGIÓN DE VALPARAÍSO

**JERARQUIA**

INTERNACIONAL

**PROVINCIA**

VALPARAÍSO

**CATEGORIA**

SITIO NATURAL

**DIRECCION**

AV. ERRAZURIZ CON AV. ALTAMIRANO

**COMUNA**

VALPARAÍSO

**TIPO DE ATRACTIVO**

COSTA

**LOCALIDAD O SECTOR**

CALETA EL MEMBRILLO

**TIPO DE PROPIEDAD**

PRIVADA

**SUBTIPO DEL ATRACTIVO**

BAHÍA O CALETA

**ESTACIONALIDAD DE USO**

TODO EL AÑO

**ADMINISTRACION**

PRIVADA

**DOTACION SERVICIOS BASICOS**

ELECTRICIDAD

**LOCALIDAD URBANA MAS CERCANA**

VALPARAÍSO

**DEMANDA TURISTICA**

LOCAL, REGIONAL, NACIONAL,  
INTERNACIONAL

**TELEFONO INFORMACION**

(32) 2939262

<b>DISTANCIA</b>	<b>CAPITAL REGIONAL</b>	0
<b>EN KMS</b>	<b>CAPITAL COMUNAL</b>	0

**USO TURISTICO** ACTUAL

**ESTADO DE CONSERVACION** BUENA

**DESCRIPCION GENERAL**

Es una caleta turística tradicional de Valparaíso, terminal de pesca y fondeadero de embarcaciones. Una vez inaugurada la avenida Altamirano, en 1930, el acceso costero inmediato a la caleta se colmó de pequeñas fondas y quintas de recreo, los que con los años han dado origen a tabernas y restaurantes más establecidos, considerados hoy, sitios de interés turístico por la variedad de platos regionales con productos marinos que ofrecen a los visitantes. En la actualidad se pueden apreciar, en el área lindante, las labores de traslado y estacionamiento de las lanchas de pesca, algunas de las instalaciones de las universidades de Valparaíso y Católica y una nutrida variedad de aves marinas.



**SERVICIO NACIONAL DE TURISMO**

**ATRATIVOS TURISTICOS 2012**

**REGION DE VALPARAISO**

**CODIGO ATRACTIVO**  
R05080



**NOMBRE DEL ATRACTIVO**  
PLAYA PORTALES

**REGION**  
REGIÓN DE VALPARAÍSO

**JERARQUIA**  
NACIONAL

**PROVINCIA**  
VALPARAÍSO

**CATEGORIA**  
SITIO NATURAL

**DIRECCION**

**TIPO DE ATRACTIVO**  
COSTA

**COMUNA**  
VALPARAÍSO

**LOCALIDAD O SECTOR**  
CALETA PORTALES

**TIPO DE PROPIEDAD**  
PÚBLICA

**SUBTIPO DEL ATRACTIVO**  
PLAYA O BALNEARIO

**ESTACIONALIDAD DE USO**  
TODO EL AÑO

**ADMINISTRACION**  
PÚBLICA

**DOTACION SERVICIOS BASICOS**  
ELECTRICIDAD

**LOCALIDAD URBANA MAS CERCANA**  
VALPARAÍSO

**DEMANDA TURISTICA**  
LOCAL, REGIONAL, NACIONAL,  
INTERNACIONAL

**TELEFONO INFORMACION**  
(32) 2939262

<b>DISTANCIA EN KMS</b>	<b>CAPITAL REGIONAL</b>	0
	<b>CAPITAL COMUNAL</b>	0

**USO TURISTICO** ACTUAL

**ESTADO DE CONSERVACION** BUENA

**DESCRIPCION GENERAL**

Se ubica junto a la Caleta de Pescadores Portales y al Parque Costero Juan de Saavedra. Es apta para baños de sol y cuenta con un paseo peatonal.

**ATRATIVOS TURISTICOS 2012**

**CODIGO ATRACTIVO**

**REGION DE VALPARAISO**

R05081



**NOMBRE DEL ATRACTIVO**

PLAYA ACAPULCO

**REGION**

REGIÓN DE VALPARAÍSO

**JERARQUIA**

NACIONAL

**PROVINCIA**

VALPARAÍSO

**CATEGORIA**

SITIO NATURAL

**DIRECCION**

AV. SAN MARTÍN, ESQ. 8 NORTE

**TIPO DE ATRACTIVO**

COSTA

**COMUNA**

VIÑA DEL MAR

**LOCALIDAD O SECTOR**

PLAYA ACAPULCO

**TIPO DE PROPIEDAD**

PÚBLICA

**SUBTIPO DEL ATRACTIVO**

PLAYA O BALNEARIO

**ESTACIONALIDAD DE USO**

TODO EL AÑO

**ADMINISTRACION**

PÚBLICA

**DOTACION SERVICIOS BASICOS**

ELECTRICIDAD

**LOCALIDAD URBANA MAS CERCANA**

VIÑA DEL MAR

**DEMANDA TURISTICA**

LOCAL, REGIONAL, NACIONAL

**TELEFONO INFORMACION**

(32) 2830704

<b>DISTANCIA EN KMS</b>	<b>CAPITAL REGIONAL</b>	9
	<b>CAPITAL COMUNAL</b>	0

**USO TURISTICO** ACTUAL

**ESTADO DE CONSERVACION** BUENA

**DESCRIPCION GENERAL**

La playa Acapulco es una de las más conocidas y visitadas de la costa de Viña del Mar. Se caracteriza por tener una infraestructura bastante desarrollada. Al costado hay un puente viejo en el que se puede almorzar o comprar artículos varios, además de hacer varias fotos de interés. También se utiliza esta localización para sacar fotos hacia la costa, es decir como si se estuviese desde el lado del mar ya que la amplitud lo permite.





**SERVICIO NACIONAL DE TURISMO**

**ATRATIVOS TURISTICOS 2012**

**REGION DE VALPARAISO**

<b>CODIGO ATRACTIVO</b>
R05082



<b>NOMBRE DEL ATRACTIVO</b>	<b>REGION</b>
BALNEARIO LAS TORPEDERAS	REGIÓN DE VALPARAÍSO

<b>JERARQUIA</b>	<b>PROVINCIA</b>
NACIONAL	VALPARAÍSO

<b>CATEGORIA</b>	<b>DIRECCION</b>
SITIO NATURAL	AVENIDA ALTAMIRANO S/N, PLAYA ANCHA

<b>TIPO DE ATRACTIVO</b>	<b>COMUNA</b>
COSTA	VALPARAÍSO

<b>SUBTIPO DEL ATRACTIVO</b>	<b>LOCALIDAD O SECTOR</b>
PLAYA O BALNEARIO	BALNEARIO LAS TORPEDERAS

<b>TIPO DE PROPIEDAD</b>
PÚBLICA

<b>ADMINISTRACION</b>
PÚBLICA

<b>DEMANDA TURISTICA</b>
LOCAL, REGIONAL, NACIONAL

<b>DOTACION SERVICIOS BASICOS</b>	<b>LOCALIDAD URBANA MAS CERCANA</b>
AGUA POTABLE, ELECTRICIDAD	VALPARAÍSO

<b>TELEFONO INFORMACION</b>	<b>DISTANCIA EN KMS</b>	<b>CAPITAL REGIONAL</b>	0
(32) 2939262		<b>CAPITAL COMUNAL</b>	0

<b>USO TURISTICO</b>	ACTUAL	<b>ESTADO DE CONSERVACION</b>	BUENA
----------------------	--------	-------------------------------	-------

**DESCRIPCION GENERAL**

Situado en Playa Ancha, es uno de los balnearios más populares de Valparaíso. Cuenta con equipamiento y tiene una continua movilización. Su nombre se debe a que allí existió una base de lanchas torpederas. Variados destinos ha tenido la playa de las Torpederas, convertida hoy en un balneario popular de los veranos de Valparaíso. Antes que Juan de Saavedra llegar a Valparaíso en 1536, esta playa era una caleta de los changos, los primitivos pobladores de las costas de la región.



# SERVICIO NACIONAL DE TURISMO

## ATRATIVOS TURISTICOS 2012

**CODIGO ATRACTIVO**

### REGION DE VALPARAISO

R05083



**NOMBRE DEL ATRACTIVO**

PLAYA LAGUNA VERDE

**REGION**

REGIÓN DE VALPARAÍSO

**JERARQUIA**

NACIONAL

**PROVINCIA**

VALPARAÍSO

**CATEGORIA**

SITIO NATURAL

**DIRECCION**

A 18 KMS AL SUR DE PLAYA ANCHA

**TIPO DE ATRACTIVO**

COSTA

**COMUNA**

VALPARAÍSO

**LOCALIDAD O SECTOR**

PLAYA LAGUNA VERDE

**TIPO DE PROPIEDAD**

PÚBLICA

**SUBTIPO DEL ATRACTIVO**

PLAYA O BALNEARIO

**ESTACIONALIDAD DE USO**

TODO EL AÑO

**ADMINISTRACION**

PÚBLICA

**DOTACION SERVICIOS BASICOS**

**LOCALIDAD URBANA MAS CERCANA**

VALPARAÍSO

**DEMANDA TURISTICA**

LOCAL, REGIONAL, NACIONAL

**TELEFONO INFORMACION**

(32) 2939262

**DISTANCIA CAPITAL REGIONAL**

**EN KMS CAPITAL COMUNAL**

**USO TURISTICO** ACTUAL

**ESTADO DE CONSERVACION** BUENA

**DESCRIPCION GENERAL**

Es apta para tomar baños de sol y pescar. A mitad de camino, se encuentra la Laguna El Plateado, rodeada de bosque, sede del Club de Pesca y Caza.



# SERVICIO NACIONAL DE TURISMO

## ATRATIVOS TURISTICOS 2012

**CODIGO ATRACTIVO**

### REGION DE VALPARAISO

R05084



<b>NOMBRE DEL ATRACTIVO</b>	<b>REGION</b>
QUINTAY	REGIÓN DE VALPARAÍSO

<b>JERARQUIA</b>	<b>PROVINCIA</b>
REGIONAL	VALPARAÍSO

<b>CATEGORIA</b>	<b>DIRECCION</b>
FOLKLORE	A 47 KM DE VALPARAÍSO

<b>TIPO DE ATRACTIVO</b>	<b>COMUNA</b>
ARQUITECTURA POPULAR ESPONTÁNEA	CASABLANCA

<b>TIPO DE PROPIEDAD</b>	<b>LOCALIDAD O SECTOR</b>
PÚBLICA	QUINTAY

<b>ADMINISTRACION</b>	<b>ESTACIONALIDAD DE USO</b>
PÚBLICA	TODO EL AÑO

<b>DOTACION SERVICIOS BASICOS</b>	<b>LOCALIDAD URBANA MAS CERCANA</b>
	VALPARAÍSO

<b>TELEFONO INFORMACION</b>	<b>DISTANCIA EN KMS</b>	<b>CAPITAL REGIONAL</b>	<b>CAPITAL COMUNAL</b>	47

<b>USO TURISTICO</b>	ACTUAL	<b>ESTADO DE CONSERVACION</b>	BUENA
----------------------	--------	-------------------------------	-------

### DESCRIPCION GENERAL

Nació como caleta de pescadores. En este lugar se construyó la ballenera más importante de Chile por el año 1943. En su construcción participaron especialistas ingleses y alemanes. Mineros de la zona de los Andes fueron traídos especialmente para los trabajos de relleno del espacio de mar entre los islotes sobre los cuales se levantó la ballenera que operó a plena capacidad hasta 1967, fecha en que el Gobierno de Chile firmó el tratado que prohibió la caza de la ballena. Este sector se rodea también de campo, y de casas con características novedosas por sus construcciones de madera , restoranes y hermosos paisajes.



**SERVICIO NACIONAL DE TURISMO**

**ATRATIVOS TURISTICOS 2012**

**REGION DE VALPARAISO**

**CODIGO ATRACTIVO**  
R05085



**NOMBRE DEL ATRACTIVO**  
PLAYA LAS DOCAS

**REGION**  
REGIÓN DE VALPARAÍSO

**JERARQUIA**  
REGIONAL

**PROVINCIA**  
VALPARAÍSO

**CATEGORIA**  
SITIO NATURAL

**DIRECCION**

**TIPO DE ATRACTIVO**  
COSTA

**COMUNA**  
VALPARAÍSO

**SUBTIPO DEL ATRACTIVO**  
PLAYA O BALNEARIO

**LOCALIDAD O SECTOR**  
LAGUNA VERDE

**DOTACION SERVICIOS BASICOS**

**ESTACIONALIDAD DE USO**  
TODO EL AÑO

**TELEFONO INFORMACION**

**LOCALIDAD URBANA MAS CERCANA**  
LAGUNA VERDE

**DISTANCIA EN KMS** CAPITAL REGIONAL  
CAPITAL COMUNAL

**TIPO DE PROPIEDAD**  
PÚBLICA

**ADMINISTRACION**  
PÚBLICA

**DEMANDA TURISTICA**  
LOCAL, REGIONAL

**USO TURISTICO** ACTUAL

**ESTADO DE CONSERVACION** BUENA

**DESCRIPCION GENERAL**

A 7 kilómetros del centro de Laguna Verde, en la costa se encuentra una playa espectacular llamada Playa Las Docas. Es una bahía pequeña y protegida por un acantilado de mediana altura, se puede apreciar una hermosa flora característica de la zona (chagual, quisquitos, ñañaucas, etc.), y bosque propio del clima esclerofilo costero, tales como peumos, boldos, etc.



**SERVICIO NACIONAL DE TURISMO**

**ATRATIVOS TURISTICOS 2012**

**REGION DE VALPARAISO**

**CODIGO ATRACTIVO**  
R05086



**NOMBRE DEL ATRACTIVO**  
PLAYA DE MIRASOL

**REGION**  
REGIÓN DE VALPARAÍSO

**JERARQUIA**  
NACIONAL

**PROVINCIA**  
SAN ANTONIO

**CATEGORIA**  
SITIO NATURAL

**DIRECCION**

**TIPO DE ATRACTIVO**  
COSTA

**COMUNA**  
ALGARROBO

**LOCALIDAD O SECTOR**  
MIRASOL

**TIPO DE PROPIEDAD**  
PÚBLICA

**SUBTIPO DEL ATRACTIVO**  
PLAYA O BALNEARIO

**ESTACIONALIDAD DE USO**  
TODO EL AÑO

**ADMINISTRACION**  
PÚBLICA

**DOTACION SERVICIOS BASICOS**  
SIN SERVICIOS

**LOCALIDAD URBANA MAS CERCANA**  
ALGARROBO

**DEMANDA TURISTICA**  
LOCAL, REGIONAL, NACIONAL

**TELEFONO INFORMACION**  
(35) 483614

<b>DISTANCIA EN KMS</b>	<b>CAPITAL REGIONAL</b>	78
	<b>CAPITAL COMUNAL</b>	

**USO TURISTICO** ACTUAL

**ESTADO DE CONSERVACION** BUENA

**DESCRIPCION GENERAL**

Es una playa de arenas amarillas y se caracteriza por su alto grado de reflexión que provoca el sol, debido a la posición perpendicular de la arena respecto al sol. No es apta para el baño y allí se encuentra la denominada Cueva del Pirata. Es uno de los lugares en donde se puede apreciar en su totalidad la belleza de Algarrobo y la inmensidad del Océano Pacífico. Además, en este lugar es donde se practica el Parapente uno de los deportes extremos que se realizan en nuestra comuna.

# SERVICIO NACIONAL DE TURISMO

## ATRATIVOS TURISTICOS 2012

**CODIGO ATRACTIVO**

**REGION DE VALPARAISO**

R05087



**NOMBRE DEL ATRACTIVO**

PLAYA GRANDE DE CARTAGENA

**REGION**

REGIÓN DE VALPARAÍSO

**JERARQUIA**

NACIONAL

**PROVINCIA**

SAN ANTONIO

**CATEGORIA**

SITIO NATURAL

**DIRECCION**

**COMUNA**

CARTAGENA

**TIPO DE ATRACTIVO**

COSTA

**LOCALIDAD O SECTOR**

PLAYA GRANDE

**TIPO DE PROPIEDAD**

PÚBLICA

**SUBTIPO DEL ATRACTIVO**

PLAYA O BALNEARIO

**ESTACIONALIDAD DE USO**

TODO EL AÑO

**ADMINISTRACION**

PÚBLICA

**DOTACION SERVICIOS BASICOS**

**LOCALIDAD URBANA MAS CERCANA**

CARTAGENA

**DEMANDA TURISTICA**

LOCAL, REGIONAL, NACIONAL

**TELEFONO INFORMACION**

(35) 200765

<b>DISTANCIA EN KMS</b>	<b>CAPITAL REGIONAL</b>	103
	<b>CAPITAL COMUNAL</b>	0

**USO TURISTICO** ACTUAL

**ESTADO DE CONSERVACION** BUENA

**DESCRIPCION GENERAL**

Se extiende por unos 1.800 metros de largo. Su arena es fina y gris. La playa en verano presenta una gran afluencia de turistas pues es un escenario único, con grandes extensiones de playas y dunas, que crean un balneario natural y agradable. En la costanera se ubican los establecimientos gastronómicos de Cartagena. El oleaje es moderado de aguas frías y con una temperatura de 15° C.



# SERVICIO NACIONAL DE TURISMO

## ATRATIVOS TURISTICOS 2012

**CODIGO ATRACTIVO**

### REGION DE VALPARAISO

R05088



**NOMBRE DEL ATRACTIVO**  
SECTOR MIRASOL

**REGION**  
REGIÓN DE VALPARAÍSO

**JERARQUIA**  
REGIONAL

**PROVINCIA**  
SAN ANTONIO

**CATEGORIA**  
SITIO NATURAL

**DIRECCION**

**TIPO DE ATRACTIVO**  
CAMINO PINTORESCO

**COMUNA**  
ALGARROBO

**SUBTIPO DEL ATRACTIVO**  
CAMINO PINTORESCO

**LOCALIDAD O SECTOR**  
MIRASOL

**TIPO DE PROPIEDAD**  
PÚBLICA

**ADMINISTRACION**  
PÚBLICA

**DEMANDA TURISTICA**  
LOCAL, REGIONAL

**ESTACIONALIDAD DE USO**  
TODO EL AÑO

**DOTACION SERVICIOS BASICOS**

**LOCALIDAD URBANA MAS CERCANA**

**TELEFONO INFORMACION**

**DISTANCIA EN KMS** CAPITAL REGIONAL 78  
CAPITAL COMUNAL

**USO TURISTICO** ACTUAL

**ESTADO DE CONSERVACION** BUENA

### DESCRIPCION GENERAL



**SERVICIO NACIONAL DE TURISMO**

**ATRATIVOS TURISTICOS 2012**

**REGION DE VALPARAISO**

<b>CODIGO ATRACTIVO</b>
R05089



<b>NOMBRE DEL ATRACTIVO</b>	<b>REGION</b>
BALNEARIO DE ALGARROBO	REGIÓN DE VALPARAÍSO

<b>JERARQUIA</b>	<b>PROVINCIA</b>
NACIONAL	SAN ANTONIO

<b>CATEGORIA</b>	<b>DIRECCION</b>
SITIO NATURAL	

<b>TIPO DE ATRACTIVO</b>	<b>COMUNA</b>
COSTA	ALGARROBO

<b>SUBTIPO DEL ATRACTIVO</b>	<b>LOCALIDAD O SECTOR</b>
PLAYA O BALNEARIO	BALNEARIO ALGARROBO

<b>DOTACION SERVICIOS BASICOS</b>	<b>ESTACIONALIDAD DE USO</b>
AGUA POTABLE, ELECTRICIDAD	TODO EL AÑO

<b>TELEFONO INFORMACION</b>	<b>LOCALIDAD URBANA MAS CERCANA</b>
(35) 200100	ALGARROBO NORTE

<b>DISTANCIA EN KMS</b>	<b>CAPITAL REGIONAL</b>	76
	<b>CAPITAL COMUNAL</b>	0

<b>TIPO DE PROPIEDAD</b>
PÚBLICA

<b>ADMINISTRACION</b>
PÚBLICA

<b>DEMANDA TURISTICA</b>
LOCAL, REGIONAL, NACIONAL

<b>USO TURISTICO</b>	ACTUAL
----------------------	--------

<b>ESTADO DE CONSERVACION</b>	BUENA
-------------------------------	-------

**DESCRIPCION GENERAL**

A este lugar llegan miles de turistas cada año especialmente durante la época de verano, que es cuando se pueden disfrutar a pleno de sus playas y es el lugar ideal si se quiere descansar y pasar unas buenas y tranquilas vacaciones. Además es un importante espacio para practicar los deportes náuticos y es uno de los lugares donde se realizan competencias internacionales de este tipo.





**SERVICIO NACIONAL DE TURISMO**

**ATRATIVOS TURISTICOS 2012**

**REGION DE VALPARAISO**

**CODIGO ATRACTIVO**  
R05090



**NOMBRE DEL ATRACTIVO**  
PLAYA LAS CADENAS DE ALGARROBO

**REGION**  
REGIÓN DE VALPARAÍSO

**JERARQUIA**  
REGIONAL

**PROVINCIA**  
SAN ANTONIO

**CATEGORIA**  
SITIO NATURAL

**DIRECCION**

**TIPO DE ATRACTIVO**  
COSTA

**COMUNA**  
ALGARROBO

**SUBTIPO DEL ATRACTIVO**  
PLAYA O BALNEARIO

**LOCALIDAD O SECTOR**  
ALGARROBO

**TIPO DE PROPIEDAD**  
PÚBLICA

**ADMINISTRACION**  
PÚBLICA

**DEMANDA TURISTICA**  
LOCAL, REGIONAL

**DOTACION SERVICIOS BASICOS**

**ESTACIONALIDAD DE USO**  
TODO EL AÑO

**TELEFONO INFORMACION**

**LOCALIDAD URBANA MAS CERCANA**  
ALGARROBO

<b>DISTANCIA EN KMS</b>	<b>CAPITAL REGIONAL</b>	77
	<b>CAPITAL COMUNAL</b>	0

**USO TURISTICO** ACTUAL

**ESTADO DE CONSERVACION** BUENA

**DESCRIPCION GENERAL**

Playa ubicada en pleno centro del balneario, con mucha concurrencia en época estival.

# SERVICIO NACIONAL DE TURISMO

## ATRATIVOS TURISTICOS 2012

**CODIGO ATRACTIVO**

### REGION DE VALPARAISO

R05091



**NOMBRE DEL ATRACTIVO**

PLAYA EL PEJERREY

**REGION**

REGIÓN DE VALPARAÍSO

**JERARQUIA**

NACIONAL

**PROVINCIA**

SAN ANTONIO

**CATEGORIA**

SITIO NATURAL

**DIRECCION**

CARLOS ALESSANDRI S/N, ALGARROBO

**COMUNA**

ALGARROBO

**TIPO DE ATRACTIVO**

COSTA

**LOCALIDAD O SECTOR**

ALGARROBO

**TIPO DE PROPIEDAD**

PÚBLICA

**SUBTIPO DEL ATRACTIVO**

PLAYA O BALNEARIO

**ESTACIONALIDAD DE USO**

TODO EL AÑO

**ADMINISTRACION**

PÚBLICA

**DOTACION SERVICIOS BASICOS**

**LOCALIDAD URBANA MAS CERCANA**

ALGARROBO

**DEMANDA TURISTICA**

LOCAL, REGIONAL, NACIONAL

**TELEFONO INFORMACION**

(35) 483614

<b>DISTANCIA EN KMS</b>	<b>CAPITAL REGIONAL</b>	77
	<b>CAPITAL COMUNAL</b>	0

**USO TURISTICO** ACTUAL

**ESTADO DE CONSERVACION** BUENA

**DESCRIPCION GENERAL**

Se ubica al sur de la Playa Las Cadenas, es de gran atractivo por la claridad de sus aguas y sus suaves arenas. Características de esta Playa: Apta para baño, Apta para pesca, Apta para deportes, Camping.



# SERVICIO NACIONAL DE TURISMO

## ATRATIVOS TURISTICOS 2012

**CODIGO ATRACTIVO**

### REGION DE VALPARAISO

R05092



<b>NOMBRE DEL ATRACTIVO</b>	<b>REGION</b>
PLAYA EL CANELILLO	REGIÓN DE VALPARAÍSO

<b>JERARQUIA</b>	<b>PROVINCIA</b>
NACIONAL	SAN ANTONIO

<b>CATEGORIA</b>	<b>DIRECCION</b>
SITIO NATURAL	

<b>TIPO DE ATRACTIVO</b>	<b>COMUNA</b>
COSTA	ALGARROBO

<b>SUBTIPO DEL ATRACTIVO</b>	<b>LOCALIDAD O SECTOR</b>
PLAYA O BALNEARIO	ALGARROBO

<b>TIPO DE PROPIEDAD</b>
PÚBLICA

<b>ADMINISTRACION</b>
PÚBLICA

<b>DEMANDA TURISTICA</b>
LOCAL, REGIONAL, NACIONAL

<b>DOTACION SERVICIOS BASICOS</b>	<b>LOCALIDAD URBANA MAS CERCANA</b>
	ALGARROBO

<b>TELEFONO INFORMACION</b>	<b>DISTANCIA EN KMS</b>	<b>CAPITAL REGIONAL</b>	77
(35) 231858		<b>CAPITAL COMUNAL</b>	0

<b>USO TURISTICO</b>	ACTUAL	<b>ESTADO DE CONSERVACION</b>	BUENA
----------------------	--------	-------------------------------	-------

### DESCRIPCION GENERAL

Es una de las más famosas y atractivas de la provincia, de arena blanca y aguas tranquilas y transparentes. Su ubicación es a cierta distancia de la ruta que une al balneario con la comuna de El Quisco. Es una playa abrigada y de superficie reducida, rodeada de cerros y vegetación.



**SERVICIO NACIONAL DE TURISMO**

**ATRATIVOS TURISTICOS 2012**

**REGION DE VALPARAISO**

<b>CODIGO ATRACTIVO</b>
R05094



<b>NOMBRE DEL ATRACTIVO</b>	<b>REGION</b>
PUNTA DE TRALCA	REGIÓN DE VALPARAÍSO

**JERARQUIA**  
NACIONAL

**PROVINCIA**  
SAN ANTONIO

**CATEGORIA**  
SITIO NATURAL

**DIRECCION**

**TIPO DE ATRACTIVO**  
COSTA

**COMUNA**  
EL QUISCO

**LOCALIDAD O SECTOR**  
PUNTA DE TRALCA

**TIPO DE PROPIEDAD**  
PÚBLICA

**SUBTIPO DEL ATRACTIVO**  
PLAYA O BALNEARIO

**ESTACIONALIDAD DE USO**  
TODO EL AÑO

**ADMINISTRACION**  
PÚBLICA

**DOTACION SERVICIOS BASICOS**  
AGUA POTABLE, ELECTRICIDAD

**LOCALIDAD URBANA MAS CERCANA**  
EL QUISCO

**DEMANDA TURISTICA**  
LOCAL, REGIONAL, NACIONAL

**TELEFONO INFORMACION**  
(35) 471068

<b>DISTANCIA EN KMS</b>	<b>CAPITAL REGIONAL</b>	80
	<b>CAPITAL COMUNAL</b>	2

**USO TURISTICO** ACTUAL

**ESTADO DE CONSERVACION** BUENA

**DESCRIPCION GENERAL**

Balneario Ubicado entre El Quisco e Isla Negra, caracterizado por sus enormes formaciones rocosas que se internan varios metros mar adentro. Posee una extensa playa de arenas blancas apta para el baño. Al norte se encuentra la casa de Ejercicios del Arzobispado, lugar famoso por sus seminarios y conferencias: al sur, el cerro Cantalao donde se encuentran esculturas de piedra realizadas por artistas franceses en honor a Pablo Neruda y también la misteriosa Cueva del Pirata.

# SERVICIO NACIONAL DE TURISMO

## ATRATIVOS TURISTICOS 2012

**CODIGO ATRACTIVO**

**REGION DE VALPARAISO**

R05095



**NOMBRE DEL ATRACTIVO**

BALNEARIO LAS CRUCES

**REGION**

REGIÓN DE VALPARAÍSO

**JERARQUIA**

NACIONAL

**PROVINCIA**

SAN ANTONIO

**CATEGORIA**

SITIO NATURAL

**DIRECCION**

A 7 KM DE EL TABO

**TIPO DE ATRACTIVO**

COSTA

**COMUNA**

EL TABO

**LOCALIDAD O SECTOR**

LAS CRUCES

**TIPO DE PROPIEDAD**

PÚBLICA

**SUBTIPO DEL ATRACTIVO**

PLAYA O BALNEARIO

**ESTACIONALIDAD DE USO**

TODO EL AÑO

**ADMINISTRACION**

PÚBLICA

**DOTACION SERVICIOS BASICOS**

AGUA POTABLE, ELECTRICIDAD

**LOCALIDAD URBANA MAS CERCANA**

LAS CRUCES

**DEMANDA TURISTICA**

LOCAL, REGIONAL, NACIONAL

**TELEFONO INFORMACION**

(35) 203550

<b>DISTANCIA EN KMS</b>	<b>CAPITAL REGIONAL</b>	95
	<b>CAPITAL COMUNAL</b>	7

**USO TURISTICO** ACTUAL

**ESTADO DE CONSERVACION** BUENA

**DESCRIPCION GENERAL**

Posee playas, bosques, cerros, roqueríos y miradores. En su particular geografía encontrará muy buenos caminos y senderos para realizar caminatas, excursiones, trekking y mountain bike. Además, sus atrayentes paisajes lo invitan permanentemente a la natación y los baños de sol.



**SERVICIO NACIONAL DE TURISMO**

**ATRATIVOS TURISTICOS 2012**

**REGION DE VALPARAISO**

**CODIGO ATRACTIVO**  
R05096



**NOMBRE DEL ATRACTIVO**  
PLAYA EL CALEUCHE

**REGION**  
REGIÓN DE VALPARAÍSO

**JERARQUIA**  
NACIONAL

**PROVINCIA**  
SAN ANTONIO

**CATEGORIA**  
SITIO NATURAL

**DIRECCION**

**TIPO DE ATRACTIVO**  
COSTA

**COMUNA**  
EL TABO

**SUBTIPO DEL ATRACTIVO**  
PLAYA O BALNEARIO

**LOCALIDAD O SECTOR**  
EL TABO

**DOTACION SERVICIOS BASICOS**

**ESTACIONALIDAD DE USO**  
TODO EL AÑO

**TELEFONO INFORMACION**  
(35) 203550

**LOCALIDAD URBANA MAS CERCANA**  
EL TABO

<b>DISTANCIA EN KMS</b>	<b>CAPITAL REGIONAL</b>	95
	<b>CAPITAL COMUNAL</b>	0

**TIPO DE PROPIEDAD**  
PÚBLICA

**ADMINISTRACION**  
PÚBLICA

**DEMANDA TURISTICA**  
LOCAL, REGIONAL, NACIONAL

**USO TURISTICO** ACTUAL

**ESTADO DE CONSERVACION** BUENA

**DESCRIPCION GENERAL**

Se ubica en el sector norte de El Tabo. Esta se caracteriza por sus pozones y roqueríos. Sector rocoso, el cual es visitado por innumerables personas en época de verano, especial para tomar baños de sol y para mariscar. En el lugar se encuentran restaurantes, donde se prepara comida típica a base pescados y mariscos.



# SERVICIO NACIONAL DE TURISMO

## ATRATIVOS TURISTICOS 2012

**CODIGO ATRACTIVO**

### REGION DE VALPARAISO

R05097



**NOMBRE DEL ATRACTIVO**

BALNEARIO Y PLAYA LAS SALINAS

**REGION**

REGIÓN DE VALPARAÍSO

**JERARQUIA**

NACIONAL

**PROVINCIA**

VALPARAÍSO

**CATEGORIA**

SITIO NATURAL

**DIRECCION**

AVDA. JORGE MONTT

**COMUNA**

VIÑA DEL MAR

**TIPO DE ATRACTIVO**

COSTA

**LOCALIDAD O SECTOR**

VIÑA DEL MAR

**TIPO DE PROPIEDAD**

PÚBLICA

**SUBTIPO DEL ATRACTIVO**

PLAYA O BALNEARIO

**ESTACIONALIDAD DE USO**

TODO EL AÑO

**ADMINISTRACION**

PÚBLICA

**LOCALIDAD URBANA MAS CERCANA**

VIÑA DEL MAR

**DEMANDA TURISTICA**

LOCAL, REGIONAL, NACIONAL

**DOTACION SERVICIOS BASICOS**

ELECTRICIDAD

**DISTANCIA CAPITAL REGIONAL** 9

**EN KMS CAPITAL COMUNAL** 0

**TELEFONO INFORMACION**

(32)2885000

**USO TURISTICO** ACTUAL

**ESTADO DE CONSERVACION** BUENA

**DESCRIPCION GENERAL**

Este hermoso balneario está ubicado al final de la Avda. Jorge Montt, en lo que era antiguamente una salina, es decir un lugar donde se obtenía sal de mar para consumo doméstico. Es una de las playas más visitadas en temporada estival. Entre otras razones, cuenta con servicios higiénicos, salvavidas y estacionamiento. Además de los roqueríos se puede apreciar el antiguo edificio que la rodea.



# SERVICIO NACIONAL DE TURISMO

## ATRATIVOS TURISTICOS 2012

**CODIGO ATRACTIVO**

**REGION DE VALPARAISO**

R05098



<b>NOMBRE DEL ATRACTIVO</b>	<b>REGION</b>
MIRADOR PUNTA DEL LACHO	REGIÓN DE VALPARAÍSO

<b>JERARQUIA</b>	<b>PROVINCIA</b>
NACIONAL	SAN ANTONIO

<b>CATEGORIA</b>	<b>DIRECCION</b>
SITIO NATURAL	

<b>TIPO DE ATRACTIVO</b>	<b>COMUNA</b>
LUGAR DE OBSERVACIÓN DE FLORA Y FAUNA	EL TABO

<b>SUBTIPO DEL ATRACTIVO</b>	<b>LOCALIDAD O SECTOR</b>
LUGAR DE OBSERVACIÓN DE FLORA Y FAUNA	MIRADOR PUNTA DEL LACHO

<b>TIPO DE PROPIEDAD</b>
PÚBLICA

<b>ADMINISTRACION</b>
PÚBLICA

<b>DEMANDA TURISTICA</b>
LOCAL, REGIONAL, NACIONAL

<b>ESTACIONALIDAD DE USO</b>
TODO EL AÑO

<b>DOTACION SERVICIOS BASICOS</b>	<b>LOCALIDAD URBANA MAS CERCANA</b>
ELECTRICIDAD	LAS CRUCES

<b>TELEFONO INFORMACION</b>	<b>DISTANCIA EN KMS</b>	<b>CAPITAL REGIONAL</b>	95
(35) 203550		<b>CAPITAL COMUNAL</b>	7

<b>USO TURISTICO</b>	ACTUAL	<b>ESTADO DE CONSERVACION</b>	BUENA
----------------------	--------	-------------------------------	-------

**DESCRIPCION GENERAL**

Es el mejor mirador de la costa, con vistas desde la zona de Punta de Tralca por el Norte hasta Rocas de Santo Domingo por el Sur. Al atardecer es paseo obligado para apreciar la puesta de sol. Existe en el lugar, el Centro Científico Biológico de la Universidad.





**SERVICIO NACIONAL DE TURISMO**

**ATRATIVOS TURISTICOS 2012**

**REGION DE VALPARAISO**

<b>CODIGO ATRACTIVO</b>
R05099



<b>NOMBRE DEL ATRACTIVO</b>	<b>REGION</b>
BALNEARIO ROCAS DE SANTO DOMINGO	REGIÓN DE VALPARAÍSO

<b>JERARQUIA</b>	<b>PROVINCIA</b>
NACIONAL	SAN ANTONIO

<b>CATEGORIA</b>	<b>DIRECCION</b>
SITIO NATURAL	A 117 KM AL SUROESTE DE VALPARAÍSO

<b>TIPO DE ATRACTIVO</b>	<b>COMUNA</b>
COSTA	SANTO DOMINGO

<b>SUBTIPO DEL ATRACTIVO</b>	<b>LOCALIDAD O SECTOR</b>
PLAYA O BALNEARIO	BALNEARIO ROCAS DE SANTO DOMINGO

<b>DOTACION SERVICIOS BASICOS</b>	<b>ESTACIONALIDAD DE USO</b>
AGUA POTABLE, ELECTRICIDAD	TODO EL AÑO

<b>TELEFONO INFORMACION</b>	<b>LOCALIDAD URBANA MAS CERCANA</b>
35) 200610	ROCAS DE SANTO DOMINGO

<b>TIPO DE PROPIEDAD</b>
PÚBLICA

<b>ADMINISTRACION</b>
PÚBLICA

<b>DEMANDA TURISTICA</b>
LOCAL, REGIONAL, NACIONAL

<b>DISTANCIA EN KMS</b>	<b>CAPITAL REGIONAL</b>	117
	<b>CAPITAL COMUNAL</b>	0

<b>USO TURISTICO</b>	ACTUAL	<b>ESTADO DE CONSERVACION</b>	BUENA
----------------------	--------	-------------------------------	-------

**DESCRIPCION GENERAL**

Las Rocas de Santo Domingo es un balneario exclusivo que se sitúa en la ribera sur de la desembocadura del Río Maipo. Posee hermosos jardines, bellas calles y casas de veraneo que otorgan tranquilidad y relax a los visitantes. Club de golf y aguas aptas para el baño. Hiking, pesca recreativa, fotografía.



# SERVICIO NACIONAL DE TURISMO

## ATRATIVOS TURISTICOS 2012

**CODIGO ATRACTIVO**

**REGION DE VALPARAISO**

R051000



<b>NOMBRE DEL ATRACTIVO</b>	<b>REGION</b>
AHU TEPEU	REGIÓN DE VALPARAÍSO

<b>JERARQUIA</b>	<b>PROVINCIA</b>
INTERNACIONAL	ISLA DE PASCUA

<b>CATEGORIA</b>	<b>DIRECCION</b>
MUSEO O MANIFESTACIÓN CULTURAL	

<b>TIPO DE ATRACTIVO</b>	<b>COMUNA</b>
RUINA O LUGAR ARQUEOLÓGICO	ISLA DE PASCUA

<b>TIPO DE PROPIEDAD</b>	<b>LOCALIDAD O SECTOR</b>
PÚBLICA	ROIHO

<b>ADMINISTRACION</b>	<b>ESTACIONALIDAD DE USO</b>
PÚBLICA	TODO EL AÑO

<b>DOTACION SERVICIOS BASICOS</b>	<b>LOCALIDAD URBANA MAS CERCANA</b>
SIN SERVICIOS	HANGA ROA

<b>TELEFONO INFORMACION</b>	<b>DISTANCIA EN KMS</b>	<b>CAPITAL REGIONAL</b>	3.700
(32) 2100236		<b>CAPITAL COMUNAL</b>	10

<b>USO TURISTICO</b>	ACTUAL	<b>ESTADO DE CONSERVACION</b>	BUENA
----------------------	--------	-------------------------------	-------

### DESCRIPCION GENERAL

El conjunto ceremonial está bastante deteriorado por acción del clima. Sin embargo, el conjunto residencial que se levanta junto al área ceremonial, es de los más importantes de la isla y según la tradición oral fue la residencial del rey Tu'u Ko Ihu, quien dió vida a las estatuas kava kava en la casa bote conocida como Hare Haka Ha'ere Moai. En lo que respecta al área del ahu destaca la delicada unión de piedras de la pared vertical de la plataforma, similar al trabajo logrado en el sector de vinapú que presenta gran calidad en su obra de construcción megalítica.

SERVICIO NACIONAL DE TURISMO

ATRATIVOS TURISTICOS 2012

CODIGO ATRACTIVO

REGION DE VALPARAISO

R051001



**NOMBRE DEL ATRACTIVO**

AHU AKAHANGA

**REGION**

REGIÓN DE VALPARAÍSO

**JERARQUIA**

INTERNACIONAL

**PROVINCIA**

ISLA DE PASCUA

**CATEGORIA**

MUSEO O MANIFESTACIÓN CULTURAL

**DIRECCION**

**COMUNA**

ISLA DE PASCUA

**TIPO DE ATRACTIVO**

RUINA O LUGAR ARQUEOLÓGICO

**LOCALIDAD O SECTOR**

AKAHANGA

**TIPO DE PROPIEDAD**

PÚBLICA

**SUBTIPO DEL ATRACTIVO**

RUINA O LUGAR ARQUEOLÓGICO

**ESTACIONALIDAD DE USO**

TODO EL AÑO

**ADMINISTRACION**

PÚBLICA

**DOTACION SERVICIOS BASICOS**

SIN SERVICIOS

**LOCALIDAD URBANA MAS CERCANA**

HANGA ROA

**DEMANDA TURISTICA**

LOCAL, REGIONAL, NACIONAL,  
INTERNACIONAL

**TELEFONO INFORMACION**

(32) 2100236

<b>DISTANCIA EN KMS</b>	<b>CAPITAL REGIONAL</b>	3.700
	<b>CAPITAL COMUNAL</b>	10

**USO TURISTICO** ACTUAL

**ESTADO DE CONSERVACION** REGULAR

**DESCRIPCION GENERAL**

El "Ahu" es una plataforma funeraria ceremonial, donde yacen los restos de los más importantes ancestros de la Cultura Rapa Nui. Existían varios tipos de estos, siendo las más destacadas las que se generaron en la fase "ahu moai", plataformas funerarias ceremoniales que soportaban las estatuas de roca basáltica llamadas "Moai". Ahu Akahanga, se ubica en la costa sudeste y es parte integrante de un conjunto de 4 plataformas que conforman el asentamiento más importante del sector. La tradición oral indica que en hare 'o ava, junto al Ahu Ura Ura Te mahina fue enterrado el cuerpo del rey Hotu 'a Matu'a. Este ahu, de 18 metros de largo por 3,25 de ancho sostenía 12 moai los cuales han sido derribados.



**SERVICIO NACIONAL DE TURISMO**

**ATRATIVOS TURISTICOS 2012**

**REGION DE VALPARAISO**

**CODIGO ATRACTIVO**  
R051002



**NOMBRE DEL ATRACTIVO**  
AHU A HONO PAENGA

**REGION**  
REGIÓN DE VALPARAÍSO

**JERARQUIA**  
INTERNACIONAL

**PROVINCIA**  
ISLA DE PASCUA

**CATEGORIA**  
MUSEO O MANIFESTACIÓN CULTURAL

**DIRECCION**

**TIPO DE ATRACTIVO**  
RUINA O LUGAR ARQUEOLÓGICO

**COMUNA**  
ISLA DE PASCUA

**LOCALIDAD O SECTOR**  
HANGA TE'E

**TIPO DE PROPIEDAD**  
PÚBLICA

**SUBTIPO DEL ATRACTIVO**  
RUINA O LUGAR ARQUEOLÓGICO

**ESTACIONALIDAD DE USO**  
TODO EL AÑO

**ADMINISTRACION**  
PÚBLICA

**DOTACION SERVICIOS BASICOS**  
SIN SERVICIOS

**LOCALIDAD URBANA MAS CERCANA**  
HANGA ROA

**DEMANDA TURISTICA**  
LOCAL, REGIONAL, NACIONAL,  
INTERNACIONAL

**TELEFONO INFORMACION**  
(32) 2100236

<b>DISTANCIA EN KMS</b>	<b>CAPITAL REGIONAL</b>	3.700
	<b>CAPITAL COMUNAL</b>	5

**USO TURISTICO** ACTUAL

**ESTADO DE CONSERVACION** BUENA

**DESCRIPCION GENERAL**

El Ahu 'a Hono Paenga está localizado en la costa sudeste de la isla, a un costado de la bahía Hanga Te'e. Tiene 8 Moai tumbados justo en frente, los cuales son claro ejemplo del período de guerras tribales de la antigüedad. Permanecen en el sector 3 plataformas adyacentes



**SERNATUR**  
Ministerio de  
Economía, Fomento y  
Turismo

Gobierno de Chile

## SERVICIO NACIONAL DE TURISMO

### ATRATIVOS TURISTICOS 2012

**CODIGO ATRACTIVO**

**REGION DE VALPARAISO**

R051003



#### NOMBRE DEL ATRACTIVO

AHU AKIVI

#### REGION

REGIÓN DE VALPARAÍSO

#### JERARQUIA

INTERNACIONAL

#### PROVINCIA

ISLA DE PASCUA

#### CATEGORIA

MUSEO O MANIFESTACIÓN CULTURAL

#### DIRECCION

#### COMUNA

ISLA DE PASCUA

#### TIPO DE ATRACTIVO

RUINA O LUGAR ARQUEOLÓGICO

#### LOCALIDAD O SECTOR

ROIHO

#### TIPO DE PROPIEDAD

PÚBLICA

#### SUBTIPO DEL ATRACTIVO

RUINA O LUGAR ARQUEOLÓGICO

#### ESTACIONALIDAD DE USO

TODO EL AÑO

#### ADMINISTRACION

PÚBLICA

#### DOTACION SERVICIOS BASICOS

SIN SERVICIOS

#### LOCALIDAD URBANA MAS CERCANA

HANGA ROA

#### DEMANDA TURISTICA

LOCAL, REGIONAL, NACIONAL,  
INTERNACIONAL

#### TELEFONO INFORMACION

(32) 2100236

<b>DISTANCIA</b>	<b>CAPITAL REGIONAL</b>	3.700
<b>EN KMS</b>	<b>CAPITAL COMUNAL</b>	9

**USO TURISTICO** ACTUAL

**ESTADO DE CONSERVACION** BUENA

#### DESCRIPCION GENERAL

El sitio arqueológico conocido como Ahu 'a Kivi, es según la tradición oral llamado Ahu 'a Tiu, plataforma de los siete Moai. Ubicado en el centro de la isla, fue restaurado en 1960 por William Mulloy y Gonzalo Figueroa, con ayuda de la comunidad local. Esta Plataforma destaca por su orientación astronómica.


**SERVICIO NACIONAL DE TURISMO**

**ATRATIVOS TURISTICOS 2012**

**CODIGO ATRACTIVO**

**REGION DE VALPARAISO**

R051004



**NOMBRE DEL ATRACTIVO**  
 AHU TAHAI

**REGION**  
 REGIÓN DE VALPARAÍSO

**JERARQUIA**  
 INTERNACIONAL

**PROVINCIA**  
 ISLA DE PASCUA

**CATEGORIA**  
 MUSEO O MANIFESTACIÓN CULTURAL

**DIRECCION**  
 TAHAI S/N

**TIPO DE ATRACTIVO**  
 RUINA O LUGAR ARQUEOLÓGICO

**COMUNA**  
 ISLA DE PASCUA

**SUBTIPO DEL ATRACTIVO**  
 RUINA O LUGAR ARQUEOLÓGICO

**LOCALIDAD O SECTOR**  
 TAHAI

**TIPO DE PROPIEDAD**  
 PÚBLICA

**ADMINISTRACION**  
 PÚBLICA

**DEMANDA TURISTICA**  
 LOCAL, REGIONAL, NACIONAL,  
 INTERNACIONAL

**ESTACIONALIDAD DE USO**  
 TODO EL AÑO

**LOCALIDAD URBANA MAS CERCANA**  
 HANGA ROA

**DOTACION SERVICIOS BASICOS**  
 SIN SERVICIOS

<b>DISTANCIA EN KMS</b>	<b>CAPITAL REGIONAL</b>	3.700
	<b>CAPITAL COMUNAL</b>	0.5

**USO TURISTICO** ACTUAL

**ESTADO DE CONSERVACION** BUENA

**DESCRIPCION GENERAL**

Corresponde a un conjunto de altares, destinados antiguamente a ceremonias. Este es el centro arqueológico mejor restaurado de los que se sitúan en las proximidades de la ciudad. Se forma de tres ahu; Ko te Riku al norte, Tahai al centro y Vai Uri al sur; también se encuentran las bases de una casa bote Hare Vaka o Hare Paenga y una estructura de piedra con gruesos muros o Hare Moa, además de otros vestigios arqueológicos. De este último se dice que fue utilizado como gallinero, además de un Paina, o lugar ceremonial.



**SERNATUR**  
 Ministerio de  
 Economía, Fomento y  
 Turismo  
 Gobierno de Chile

# SERVICIO NACIONAL DE TURISMO

## ATRATIVOS TURISTICOS 2012

**CODIGO ATRACTIVO**

**REGION DE VALPARAISO**

R051005



**NOMBRE DEL ATRACTIVO**

AHU VAI URI

**REGION**

REGIÓN DE VALPARAÍSO

**JERARQUIA**

INTERNACIONAL

**PROVINCIA**

ISLA DE PASCUA

**CATEGORIA**

MUSEO O MANIFESTACIÓN CULTURAL

**DIRECCION**

TAHAI S/N

**COMUNA**

ISLA DE PASCUA

**TIPO DE ATRACTIVO**

RUINA O LUGAR ARQUEOLÓGICO

**LOCALIDAD O SECTOR**

TAHAI

**TIPO DE PROPIEDAD**

PÚBLICA

**SUBTIPO DEL ATRACTIVO**

RUINA O LUGAR ARQUEOLÓGICO

**ESTACIONALIDAD DE USO**

TODO EL AÑO

**ADMINISTRACION**

PÚBLICA

**DOTACION SERVICIOS BASICOS**

SIN SERVICIOS

**LOCALIDAD URBANA MAS CERCANA**

HANGA ROA

**DEMANDA TURISTICA**

LOCAL, REGIONAL, NACIONAL,  
INTERNACIONAL

**TELEFONO INFORMACION**

(32) 2100236

<b>DISTANCIA EN KMS</b>	<b>CAPITAL REGIONAL</b>	3.700
	<b>CAPITAL COMUNAL</b>	0.5

**USO TURISTICO** ACTUAL

**ESTADO DE CONSERVACION** BUENA

**DESCRIPCION GENERAL**

Es la plataforma con mayor cantidad de estatuas erigidas, junto al cual se interna en el mar una rampa para canoas o embarcadero pavimentado con piedras. Es parte del centro ceremonial Tahai.

# SERVICIO NACIONAL DE TURISMO

## ATRATIVOS TURISTICOS 2012

**CODIGO ATRACTIVO**

### REGION DE VALPARAISO

R051006



**NOMBRE DEL ATRACTIVO**

DIA DE LA LENGUA RAPA NUI

**REGION**

REGIÓN DE VALPARAÍSO

**JERARQUIA**

INTERNACIONAL

**PROVINCIA**

ISLA DE PASCUA

**CATEGORIA**

ACONTECIMIENTO PROGRAMADO

**DIRECCION**

POLICARPO TORO S/N

**COMUNA**

ISLA DE PASCUA

**TIPO DE ATRACTIVO**

EVENTO MISCELÁNEO

**LOCALIDAD O SECTOR**

HANGA VARE VARE

**TIPO DE PROPIEDAD**

PÚBLICA

**SUBTIPO DEL ATRACTIVO**

CARNAVAL O FIESTA COSTUMBRISTA

**ESTACIONALIDAD DE USO**

NOVIEMBRE

**ADMINISTRACION**

PÚBLICA

**DOTACION SERVICIOS BASICOS**

SIN SERVICIOS

**LOCALIDAD URBANA MAS CERCANA**

HANGA ROA

**DEMANDA TURISTICA**

LOCAL, REGIONAL, NACIONAL,  
INTERNACIONAL

**TELEFONO INFORMACION**

(32) 2100255

<b>DISTANCIA EN KMS</b>	<b>CAPITAL REGIONAL</b>	3.700
	<b>CAPITAL COMUNAL</b>	0.3

**USO TURISTICO** ACTUAL

**ESTADO DE CONSERVACION** BUENA

**DESCRIPCION GENERAL**

Día de la Lengua Rapa Nui, es una ocasión muy especial para la comunidad escolar Rapa Nui, ya que es el evento cultural en que los estudiantes presentan a sus padres, apoderados, autoridades, Koro, Nua y turistas, todo lo trabajado y aprendido durante el año en torno a la identidad y tradiciones Rapa Nui. Actualmente, el castellano es la lengua oficial de la isla. Sin embargo, hay un fuerte arraigo de las tradiciones y el idioma en la Isla de Pascua. El idioma Rapa Nui también llamado Pascuense forma parte del grupo de lenguas de la Polinesia oriental junto con el hawaiano, el mangarevano, el maorí, el marquesano, el rarotongano, el tahitiano y el tuamotuano.





**SERVICIO NACIONAL DE TURISMO**

**ATRATIVOS TURISTICOS 2012**

**REGION DE VALPARAISO**

**CODIGO ATRACTIVO**  
R051007



**NOMBRE DEL ATRACTIVO**  
RANO RARAKU

**REGION**  
REGIÓN DE VALPARAÍSO

**JERARQUIA**  
INTERNACIONAL

**PROVINCIA**  
ISLA DE PASCUA

**CATEGORIA**  
MUSEO O MANIFESTACIÓN CULTURAL

**DIRECCION**

**TIPO DE ATRACTIVO**  
RUINA O LUGAR ARQUEOLÓGICO

**COMUNA**  
ISLA DE PASCUA

**SUBTIPO DEL ATRACTIVO**  
RUINA O LUGAR ARQUEOLÓGICO

**LOCALIDAD O SECTOR**  
RANO RARAKU

**TIPO DE PROPIEDAD**  
PÚBLICA

**ADMINISTRACION**  
PÚBLICA

**DEMANDA TURISTICA**  
LOCAL, REGIONAL, NACIONAL,  
INTERNACIONAL

**ESTACIONALIDAD DE USO**  
TODO EL AÑO

**LOCALIDAD URBANA MAS CERCANA**  
HANGA ROA

**DOTACION SERVICIOS BASICOS**  
AGUA POTABLE

<b>DISTANCIA EN KMS</b>	<b>CAPITAL REGIONAL</b>	3.700
	<b>CAPITAL COMUNAL</b>	18

**USO TURISTICO** ACTUAL      **ESTADO DE CONSERVACION** BUENA

**DESCRIPCION GENERAL**

Rano Raraku es un cráter volcánico formado de la ceniza consolidada. La cantera principal ubicada en Maunga 'Eo, es donde se construyó el 98% de los Moais de Rapa Nui. El cono volcánico posee una relevancia histórica para la Isla ya que en sus laderas, tanto interiores como exteriores, se tallaban los Moai. Las falda exterior del volcán presentan un gran número de moai aún inconclusos, algunos de enormes dimensiones (300 aproximadamente). Ahí se encuentra la estatua más grande de la isla, de 21 metros de alto, aún no desprendida de la roca base. Desde la cumbre se puede observar gran parte de la Isla.

SERVICIO NACIONAL DE TURISMO

ATRATIVOS TURISTICOS 2012

CODIGO ATRACTIVO

REGION DE VALPARAISO

R051008



NOMBRE DEL ATRACTIVO

MUSEO ANTROPOLÓGICO PADRE SEBASTIÁN ENGLERT

REGION

REGIÓN DE VALPARAÍSO

JERARQUIA

INTERNACIONAL

PROVINCIA

ISLA DE PASCUA

CATEGORIA

MUSEO O MANIFESTACIÓN CULTURAL

DIRECCION

TAHAI S/N

COMUNA

ISLA DE PASCUA

TIPO DE ATRACTIVO

MUSEO

LOCALIDAD O SECTOR

HANGA ROA

TIPO DE PROPIEDAD

PÚBLICA

SUBTIPO DEL ATRACTIVO

MUSEO

ESTACIONALIDAD DE USO

TODO EL AÑO

ADMINISTRACION

PÚBLICA

DOTACION SERVICIOS BASICOS

AGUA POTABLE, ELECTRICIDAD

LOCALIDAD URBANA MAS CERCANA

HANGA ROA

DEMANDA TURISTICA

LOCAL, REGIONAL, NACIONAL, INTERNACIONAL

TELEFONO INFORMACION

(32) 2551020

DISTANCIA EN KMS	CAPITAL REGIONAL	3.700
	CAPITAL COMUNAL	0.6

USO TURISTICO ACTUAL

ESTADO DE CONSERVACION BUENA

DESCRIPCION GENERAL

El Museo Antropológico Padre Sebastián Englert, el MAPSE, recopila, conserva e investiga la herencia patrimonial de la Isla de Pascua y su pueblo originario. Con este propósito, el MAPSE resguarda una colección arqueológica y bibliográfica especializada. El Museo Antropológico Padre Sebastián Englert es una institución pública dependiente de la Subdirección Nacional de Museos - Dirección de Bibliotecas, Archivos y Museos de Chile (DIBAM). El Museo Antropológico honra con su nombre al sacerdote capuchino Sebastián Englert, religioso alemán que llegó a Isla de Pascua en 1935, donde vivió por más de 30 años, hasta su muerte en 1969.



**SERVICIO NACIONAL DE TURISMO**

**ATRATIVOS TURISTICOS 2012**

**CODIGO ATRACTIVO**

**REGION DE VALPARAISO**

R051009



**NOMBRE DEL ATRACTIVO**  
ANA TE PAHU

**REGION**  
REGIÓN DE VALPARAÍSO

**JERARQUIA**  
INTERNACIONAL

**PROVINCIA**  
ISLA DE PASCUA

**CATEGORIA**  
MUSEO O MANIFESTACIÓN CULTURAL

**DIRECCION**

**TIPO DE ATRACTIVO**  
RUINA O LUGAR ARQUEOLÓGICO

**COMUNA**  
ISLA DE PASCUA

**LOCALIDAD O SECTOR**  
ROIHO

**TIPO DE PROPIEDAD**  
PÚBLICA

**SUBTIPO DEL ATRACTIVO**  
RUINA O LUGAR ARQUEOLÓGICO

**ESTACIONALIDAD DE USO**  
TODO EL AÑO

**ADMINISTRACION**  
PÚBLICA

**DOTACION SERVICIOS BASICOS**  
SIN SERVICIOS

**LOCALIDAD URBANA MAS CERCANA**  
HANGA ROA

**DEMANDA TURISTICA**  
LOCAL, REGIONAL, NACIONAL,  
INTERNACIONAL

**TELEFONO INFORMACION**  
(32) 2100236

<b>DISTANCIA EN KMS</b>	<b>CAPITAL REGIONAL</b>	3.700
	<b>CAPITAL COMUNAL</b>	9,5

**USO TURISTICO** ACTUAL

**ESTADO DE CONSERVACION** BUENA

**DESCRIPCION GENERAL**

Ubicada en el sector de roiho, en el centro de la isla, es un complejo subterráneo de dos túneles principales. El del sector izquierdo a la entrada era utilizado por la gran acumulación de agua en su interior, el centro tenía finalidad agrícola, ya que al ser un mana vai o estructura utilizada para la agricultura, protegía los cultivos del viento y acumulaba la humedad y el conducto hacia la derecha de la entrada se puede apreciar una petrificación de la palma endémica de la isla y un túnel que era utilizado como vivienda y protección.



SERVICIO NACIONAL DE TURISMO

ATRATIVOS TURISTICOS 2012

CODIGO ATRACTIVO

REGION DE VALPARAISO

R051011



NOMBRE DEL ATRACTIVO

PUNA PAU

REGION

REGIÓN DE VALPARAÍSO

JERARQUIA

INTERNACIONAL

PROVINCIA

ISLA DE PASCUA

CATEGORIA

MUSEO O MANIFESTACIÓN CULTURAL

DIRECCION

A 15 KM DE HANGA ROA

TIPO DE ATRACTIVO

RUINA O LUGAR ARQUEOLÓGICO

COMUNA

ISLA DE PASCUA

LOCALIDAD O SECTOR

ROIHO

TIPO DE PROPIEDAD

PÚBLICA

SUBTIPO DEL ATRACTIVO

RUINA O LUGAR ARQUEOLÓGICO

ESTACIONALIDAD DE USO

TODO EL AÑO

ADMINISTRACION

PÚBLICA

DOTACION SERVICIOS BASICOS

SIN SERVICIOS

LOCALIDAD URBANA MAS CERCANA

HANGA ROA

DEMANDA TURISTICA

LOCAL, REGIONAL, NACIONAL, INTERNACIONAL

TELEFONO INFORMACION

(32) 2100236

DISTANCIA EN KMS

CAPITAL REGIONAL

3.700

CAPITAL COMUNAL

4

USO TURISTICO ACTUAL

ESTADO DE CONSERVACION BUENA

DESCRIPCION GENERAL

Cantera de Puna Pau, es un cráter de escoria roja del que los pascuenses obtenían los Pukao o tocados que coronaban los moais.



**SERVICIO NACIONAL DE TURISMO**

**ATRATIVOS TURISTICOS 2012**

**REGION DE VALPARAISO**

**CODIGO ATRACTIVO**  
R051012



**NOMBRE DEL ATRACTIVO**  
AHU TONGARIKI

**REGION**  
REGIÓN DE VALPARAÍSO

**JERARQUIA**  
INTERNACIONAL

**PROVINCIA**  
ISLA DE PASCUA

**CATEGORIA**  
MUSEO O MANIFESTACIÓN CULTURAL

**DIRECCION**

**TIPO DE ATRACTIVO**  
RUINA O LUGAR ARQUEOLÓGICO

**COMUNA**  
ISLA DE PASCUA

**LOCALIDAD O SECTOR**  
TONGARIKI

**TIPO DE PROPIEDAD**  
PÚBLICA

**SUBTIPO DEL ATRACTIVO**  
RUINA O LUGAR ARQUEOLÓGICO

**ESTACIONALIDAD DE USO**  
TODO EL AÑO

**ADMINISTRACION**  
PÚBLICA

**DOTACION SERVICIOS BASICOS**  
SIN SERVICIOS

**LOCALIDAD URBANA MAS CERCANA**  
HANGA ROA

**DEMANDA TURISTICA**  
LOCAL, REGIONAL, NACIONAL,  
INTERNACIONAL

**TELEFONO INFORMACION**  
(32) 2100236

<b>DISTANCIA EN KMS</b>	<b>CAPITAL REGIONAL</b>	3.700
	<b>CAPITAL COMUNAL</b>	20

**USO TURISTICO** ACTUAL

**ESTADO DE CONSERVACION** BUENA

**DESCRIPCION GENERAL**

El Ahu Tongariki esta ubicado frente a Maunga 'Eo, no muy lejos de Rano Raraku. Fue restaurado entre 1992 y 1996 por Claudio Cristino y luego reparado por Rafael Rapu (2005 a 2006), gracias a un apoyo financiero procedente de Japón. Es el más grande de la isla con sus 15 moais a lo largo de 220 metros de plataforma. La tradición oral indica que este fue el principal centro de asentamiento inicial del pueblo Rapa Nui, quienes migraron junto al rey Hotu 'a Matu'a.

# SERVICIO NACIONAL DE TURISMO

## ATRATIVOS TURISTICOS 2012

**CODIGO ATRACTIVO**

**REGION DE VALPARAISO**

R051013



**NOMBRE DEL ATRACTIVO**

ALDEA CEREMONIAL TAHAI

**REGION**

REGIÓN DE VALPARAÍSO

**JERARQUIA**

INTERNACIONAL

**PROVINCIA**

ISLA DE PASCUA

**CATEGORIA**

MUSEO O MANIFESTACIÓN CULTURAL

**DIRECCION**

TAHAI S/N

**COMUNA**

ISLA DE PASCUA

**TIPO DE ATRACTIVO**

RUINA O LUGAR ARQUEOLÓGICO

**LOCALIDAD O SECTOR**

TAHAI

**TIPO DE PROPIEDAD**

PÚBLICA

**SUBTIPO DEL ATRACTIVO**

RUINA O LUGAR ARQUEOLÓGICO

**ESTACIONALIDAD DE USO**

TODO EL AÑO

**ADMINISTRACION**

PÚBLICA

**DOTACION SERVICIOS BASICOS**

SIN SERVICIOS

**LOCALIDAD URBANA MAS CERCANA**

HANGA ROA

**DEMANDA TURISTICA**

LOCAL, REGIONAL, NACIONAL,  
INTERNACIONAL

**TELEFONO INFORMACION**

(32) 2100236

<b>DISTANCIA</b>	<b>CAPITAL REGIONAL</b>	3.700
<b>EN KMS</b>	<b>CAPITAL COMUNAL</b>	0.5

**USO TURISTICO** ACTUAL

**ESTADO DE CONSERVACION** BUENA

**DESCRIPCION GENERAL**

Corresponde a un conjunto de altares, destinados antiguamente a ceremonias. Este es el centro arqueológico mejor restaurado de los que se sitúan en las proximidades de la ciudad. Se forma de tres ahu; Ko te Riku al norte, Tahai al centro y Vai Uri al sur; también se encuentran las bases de una casa bote Hare Vaka o Hare Paenga y una estructura de piedra con gruesos muros o Hare Moa, además de otros vestigios arqueológicos. De este último se dice que fue utilizado como gallinero, además de un Paina, o lugar ceremonial.



**SERNATUR**  
Ministerio de  
Economía, Fomento y  
Turismo

Gobierno de Chile

## SERVICIO NACIONAL DE TURISMO

### ATRATIVOS TURISTICOS 2012

**CODIGO ATRACTIVO**

**REGION DE VALPARAISO**

R051014



**NOMBRE DEL ATRACTIVO**

TAPATI RAPA NUI

**REGION**

REGIÓN DE VALPARAÍSO

**JERARQUIA**

INTERNACIONAL

**PROVINCIA**

ISLA DE PASCUA

**CATEGORIA**

ACONTECIMIENTO PROGRAMADO

**DIRECCION**

POLICARPO TORO S/N

**COMUNA**

ISLA DE PASCUA

**TIPO DE ATRACTIVO**

EVENTO MISCELÁNEO

**LOCALIDAD O SECTOR**

ISLA DE PASCUA

**TIPO DE PROPIEDAD**

PÚBLICA

**SUBTIPO DEL ATRACTIVO**

CARNAVAL O FIESTA COSTUMBRISTA

**ESTACIONALIDAD DE USO**

FEBRERO

**ADMINISTRACION**

PÚBLICA

**DOTACION SERVICIOS BASICOS**

SIN SERVICIOS

**LOCALIDAD URBANA MAS CERCANA**

HANGA ROA

**DEMANDA TURISTICA**

LOCAL, REGIONAL, NACIONAL,  
INTERNACIONAL

**TELEFONO INFORMACION**

(32) 2100230

<b>DISTANCIA EN KMS</b>	<b>CAPITAL REGIONAL</b>	3.700
	<b>CAPITAL COMUNAL</b>	0.3

**USO TURISTICO** ACTUAL

**ESTADO DE CONSERVACION** BUENA

**DESCRIPCION GENERAL**

Es una bella fiesta que se desarrolla en el mes de febrero durante las dos primeras semanas. La idea principal es recordar las tradiciones ancestrales y asegurar su transmisión a las generaciones venideras. Cada grupo de familia debe realizar una serie de pruebas, entre las cuales destacan: Embarcaciones tradicionales polinesias, pintura corporal, cantos ancestrales, deslizamiento sobre troncos de planatanos o Haka Pei, bailes y música entre otros..



**SERNATUR**  
 Ministerio de  
 Economía, Fomento y  
 Turismo  
 Gobierno de Chile

## SERVICIO NACIONAL DE TURISMO

### ATRATIVOS TURISTICOS 2012

**CODIGO ATRACTIVO**

**REGION DE VALPARAISO**

R051015



**NOMBRE DEL ATRACTIVO**

AHU KO TE RIKU

**REGION**

REGIÓN DE VALPARAÍSO

**JERARQUIA**

INTERNACIONAL

**PROVINCIA**

ISLA DE PASCUA

**CATEGORIA**

MUSEO O MANIFESTACIÓN CULTURAL

**DIRECCION**

TAHAI S/N

**COMUNA**

ISLA DE PASCUA

**TIPO DE ATRACTIVO**

RUINA O LUGAR ARQUEOLÓGICO

**LOCALIDAD O SECTOR**

TAHAI

**TIPO DE PROPIEDAD**

PÚBLICA

**SUBTIPO DEL ATRACTIVO**

RUINA O LUGAR ARQUEOLÓGICO

**ESTACIONALIDAD DE USO**

TODO EL AÑO

**ADMINISTRACION**

PÚBLICA

**DOTACION SERVICIOS BASICOS**

SIN SERVICIOS

**LOCALIDAD URBANA MAS CERCANA**

HANGA ROA

**DEMANDA TURISTICA**

LOCAL, REGIONAL, NACIONAL,  
INTERNACIONAL

**TELEFONO INFORMACION**

(32) 2100236

<b>DISTANCIA EN KMS</b>	<b>CAPITAL REGIONAL</b>	3.700
	<b>CAPITAL COMUNAL</b>	0.5

**USO TURISTICO** ACTUAL

**ESTADO DE CONSERVACION** BUENA

**DESCRIPCION GENERAL**

Ahu Ko Te Riku, la tradición oral indica que este sector perteneció a la tribu Marama. Este ahu tiene un sólo moai al que le fueron puestos ojos de coral y escoria roja (1989) para interpretar a un Moai "Aringa Ora" o rostro viviente, característica que otorgaba finalmente vida a estas estatuas al ser emplazados sobre las plataformas funerarias "Ahu". Este es parte integrante del centro ceremonial Tahai, reconstruido entre 1968 a 1970, por William Mulloy y Gonzalo Figueroa, claro ejemplo del sistema de asentamiento antiguo.





**SERNATUR**  
Ministerio de  
Economía, Fomento y  
Turismo

Gobierno de Chile

## SERVICIO NACIONAL DE TURISMO

### ATRATIVOS TURISTICOS 2012

**CODIGO ATRACTIVO**

**REGION DE VALPARAISO**

R051016



**NOMBRE DEL ATRACTIVO**

AHU NAU NAU

**REGION**

REGIÓN DE VALPARAÍSO

**JERARQUIA**

INTERNACIONAL

**PROVINCIA**

ISLA DE PASCUA

**CATEGORIA**

MUSEO O MANIFESTACIÓN CULTURAL

**DIRECCION**

PLAYA ANAKENA

**COMUNA**

ISLA DE PASCUA

**TIPO DE ATRACTIVO**

RUINA O LUGAR ARQUEOLÓGICO

**LOCALIDAD O SECTOR**

PLAYA ANAKENA

**TIPO DE PROPIEDAD**

PÚBLICA

**SUBTIPO DEL ATRACTIVO**

RUINA O LUGAR ARQUEOLÓGICO

**ESTACIONALIDAD DE USO**

TODO EL AÑO

**ADMINISTRACION**

PÚBLICA

**DOTACION SERVICIOS BASICOS**

SIN SERVICIOS

**LOCALIDAD URBANA MAS CERCANA**

HANGA ROA

**DEMANDA TURISTICA**

LOCAL, REGIONAL, NACIONAL,  
INTERNACIONAL

**TELEFONO INFORMACION**

(32) 2100236

<b>DISTANCIA</b>	<b>CAPITAL REGIONAL</b>	3.700
<b>EN KMS</b>	<b>CAPITAL COMUNAL</b>	18

**USO TURISTICO** ACTUAL

**ESTADO DE CONSERVACION** BUENA

**DESCRIPCION GENERAL**

Localizado en el sector Anakena, sitio conocido por la tradición oral como Oromanga, por ser el lugar de asentamiento real. Fue restaurado en 1978 por el arqueólogo de Rapa Nui, Sergio Rapu Haoa. De acuerdo con la tradición oral Rapa Nui, en la playa Mori o One del sector Anakena, fue el lugar donde desembarco el rey Hotu 'a Matu'a y su pueblo (400 dc).



**SERVICIO NACIONAL DE TURISMO**

**ATRATIVOS TURISTICOS 2012**

**REGION DE VALPARAISO**

**CODIGO ATRACTIVO**  
R051017



**NOMBRE DEL ATRACTIVO**  
ALDEA CEREMONIAL DE O'RONGO

**REGION**  
REGIÓN DE VALPARAÍSO

**JERARQUIA**  
INTERNACIONAL

**PROVINCIA**  
ISLA DE PASCUA

**CATEGORIA**  
MUSEO O MANIFESTACIÓN CULTURAL

**DIRECCION**  
A 4 KM DE HANGA ROA

**TIPO DE ATRACTIVO**  
RUINA O LUGAR ARQUEOLÓGICO

**COMUNA**  
ISLA DE PASCUA

**TIPO DE PROPIEDAD**  
PÚBLICA

**LOCALIDAD O SECTOR**  
RANO KAU

**ADMINISTRACION**  
PÚBLICA

**SUBTIPO DEL ATRACTIVO**  
RUINA O LUGAR ARQUEOLÓGICO

**ESTACIONALIDAD DE USO**  
TODO EL AÑO

**DEMANDA TURISTICA**  
LOCAL, REGIONAL, NACIONAL,  
INTERNACIONAL

**DOTACION SERVICIOS BASICOS**  
SIN SERVICIOS

**LOCALIDAD URBANA MAS CERCANA**  
HANGA ROA

**TELEFONO INFORMACION**  
(32) 2100236

<b>DISTANCIA EN KMS</b>	<b>CAPITAL REGIONAL</b>	3.700
	<b>CAPITAL COMUNAL</b>	4

**USO TURISTICO** ACTUAL

**ESTADO DE CONSERVACION** BUENA

**DESCRIPCION GENERAL**

O rongo es una aldea ceremonial situada junto al volcán Rano Kau, donde se realizaba el culto al hombre pájaro o Tangata Manu, además de otras ceremonias ancestrales. En el mismo recinto de 'O rongo se encontró el Moai Hoa Haka Nana I'a, que fue sustraído en 1868 y que hoy se exhibe en el Museo Británico. La estatua mide 2,5 metros de alto y consta de petroglifos en su espalda, los que se vinculan al ritual del hombre pájaro. En el sector de Orongo cuenta con un centro interpretativo y un sendero con estaciones señalizadas y folletos interpretativos.



SERVICIO NACIONAL DE TURISMO

ATRATIVOS TURISTICOS 2012

CODIGO ATRACTIVO

REGION DE VALPARAISO

R051018



<b>NOMBRE DEL ATRACTIVO</b>	<b>REGION</b>
PAPA TATAKU IKA	REGIÓN DE VALPARAÍSO

<b>JERARQUIA</b>	<b>PROVINCIA</b>
INTERNACIONAL	ISLA DE PASCUA

<b>CATEGORIA</b>	<b>DIRECCION</b>
MUSEO O MANIFESTACIÓN CULTURAL	

<b>TIPO DE ATRACTIVO</b>	<b>COMUNA</b>
RUINA O LUGAR ARQUEOLÓGICO	ISLA DE PASCUA

<b>TIPO DE PROPIEDAD</b>	<b>LOCALIDAD O SECTOR</b>
PÚBLICA	TONGARIKI

<b>ADMINISTRACION</b>	<b>ESTACIONALIDAD DE USO</b>
PÚBLICA	TODO EL AÑO

<b>DOTACION SERVICIOS BASICOS</b>	<b>LOCALIDAD URBANA MAS CERCANA</b>
SIN SERVICIOS	HANGA ROA

<b>TELEFONO INFORMACION</b>	<b>DISTANCIA EN KMS</b>	<b>CAPITAL REGIONAL</b>	3.700
(32) 2100236		<b>CAPITAL COMUNAL</b>	20

<b>USO TURISTICO</b>	ACTUAL	<b>ESTADO DE CONSERVACION</b>	BUENA
----------------------	--------	-------------------------------	-------

**DESCRIPCION GENERAL**

En frente de la plataforma emplazada hay un importante sitio de petroglifos llamado PAPA TATAKU IKA con figuras de atún, tortuga, Make Make, Hombre-Pájaro, entre otros.

# SERVICIO NACIONAL DE TURISMO

## ATRATIVOS TURISTICOS 2012

**CODIGO ATRACTIVO**

**REGION DE VALPARAISO**

R051019



**NOMBRE DEL ATRACTIVO**

PAPA VAKA

**REGION**

REGIÓN DE VALPARAÍSO

**JERARQUIA**

INTERNACIONAL

**PROVINCIA**

ISLA DE PASCUA

**CATEGORIA**

MUSEO O MANIFESTACIÓN CULTURAL

**DIRECCION**

**COMUNA**

ISLA DE PASCUA

**TIPO DE ATRACTIVO**

RUINA O LUGAR ARQUEOLÓGICO

**LOCALIDAD O SECTOR**

RA'AI

**TIPO DE PROPIEDAD**

PÚBLICA

**SUBTIPO DEL ATRACTIVO**

RUINA O LUGAR ARQUEOLÓGICO

**ESTACIONALIDAD DE USO**

TODO EL AÑO

**ADMINISTRACION**

PÚBLICA

**DOTACION SERVICIOS BASICOS**

SIN SERVICIOS

**LOCALIDAD URBANA MAS CERCANA**

HANGA ROA

**DEMANDA TURISTICA**

LOCAL, REGIONAL, NACIONAL,  
INTERNACIONAL

**TELEFONO INFORMACION**

(32) 2100236

<b>DISTANCIA EN KMS</b>	<b>CAPITAL REGIONAL</b>	3.700
	<b>CAPITAL COMUNAL</b>	24

**USO TURISTICO** ACTUAL

**ESTADO DE CONSERVACION** BUENA

**DESCRIPCION GENERAL**

Sitio arqueológico donde es posible observar petroglifos alusivos a la Pesca. El lugar cuenta con señalética interpretativa.



SERVICIO NACIONAL DE TURISMO

ATRATIVOS TURISTICOS 2012

CODIGO ATRACTIVO

REGION DE VALPARAISO

R051020



**NOMBRE DEL ATRACTIVO**  
AHU O PARO O TE PITO KURA

**REGION**  
REGIÓN DE VALPARAÍSO

**JERARQUIA**  
INTERNACIONAL

**PROVINCIA**  
ISLA DE PASCUA

**CATEGORIA**  
MUSEO O MANIFESTACIÓN CULTURAL

**DIRECCION**

**TIPO DE ATRACTIVO**  
RUINA O LUGAR ARQUEOLÓGICO

**COMUNA**  
ISLA DE PASCUA

**SUBTIPO DEL ATRACTIVO**  
RUINA O LUGAR ARQUEOLÓGICO

**LOCALIDAD O SECTOR**  
TE PITO KURA

**TIPO DE PROPIEDAD**  
PÚBLICA

**ADMINISTRACION**  
PÚBLICA

**DEMANDA TURISTICA**  
LOCAL, REGIONAL, NACIONAL,  
INTERNACIONAL

**DOTACION SERVICIOS BASICOS**  
SIN SERVICIOS

**ESTACIONALIDAD DE USO**  
TODO EL AÑO

**TELEFONO INFORMACION**  
(32) 2100236

**LOCALIDAD URBANA MAS CERCANA**  
HANGA ROA

<b>DISTANCIA EN KMS</b>	<b>CAPITAL REGIONAL</b>	3.700
	<b>CAPITAL COMUNAL</b>	26

**USO TURISTICO** ACTUAL

**ESTADO DE CONSERVACION** BUENA

**DESCRIPCION GENERAL**

Ahu o Paro o Te Pito Kura, está ubicado en la costa norte de la isla. Posee un Moai caído de 11 metros de largo, que pesa aproximadamente 80 toneladas. Es el más grande que ha sido transportado y erigido exitosamente desde Rano Raraku. El sector Te Pito Kura posee un magnetismo destacado, reconocido por la piedra llamada por la tradición oral como Tita'a Hanga 'o Te Henua.

# SERVICIO NACIONAL DE TURISMO

## ATRATIVOS TURISTICOS 2012

**CODIGO ATRACTIVO**

**REGION DE VALPARAISO**

R051021



**NOMBRE DEL ATRACTIVO**

PLAYA ANAKENA

**REGION**

REGIÓN DE VALPARAÍSO

**JERARQUIA**

INTERNACIONAL

**PROVINCIA**

ISLA DE PASCUA

**CATEGORIA**

SITIO NATURAL

**DIRECCION**

A 18 KM AL NORESTE DE HANGA ROA

**TIPO DE ATRACTIVO**

COSTA

**COMUNA**

ISLA DE PASCUA

**LOCALIDAD O SECTOR**

PLAYA ANAKENA

**TIPO DE PROPIEDAD**

PÚBLICA

**SUBTIPO DEL ATRACTIVO**

PLAYA O BALNEARIO

**ESTACIONALIDAD DE USO**

TODO EL AÑO

**ADMINISTRACION**

PÚBLICA

**DOTACION SERVICIOS BASICOS**

AGUA POTABLE

**LOCALIDAD URBANA MAS CERCANA**

HANGA ROA

**DEMANDA TURISTICA**

LOCAL, REGIONAL, NACIONAL,  
INTERNACIONAL

**TELEFONO INFORMACION**

(32) 2100236

<b>DISTANCIA EN KMS</b>	<b>CAPITAL REGIONAL</b>	3.700
	<b>CAPITAL COMUNAL</b>	18

**USO TURISTICO** ACTUAL

**ESTADO DE CONSERVACION** BUENA

**DESCRIPCION GENERAL**

El balneario se caracteriza por sus cálidas aguas de color turquesa y arenas de coral, y por la presencia de los ahu Ature Huki y el Nau Nau, restaurados en 1954. Su interés además radica en que fue el lugar de los grupos expedicionarios del primer rey de la isla, Ariki Hotu Matua, originando un importante centro poblacional de notable organización social, política y cultural, tal como la escuela de "los maestros de la escritura antigua" extinguida en la actualidad. Interés cultural. Hermosas aguas aptas para el baño y esparcimiento. Hiking, cabalgatas, buceo y pesca recreativa, natación, fotografía.



# SERVICIO NACIONAL DE TURISMO

## ATRATIVOS TURISTICOS 2012

CODIGO ATRACTIVO

### REGION DE VALPARAISO

R051022



#### NOMBRE DEL ATRACTIVO

VOLCÁN RANO KAU

#### REGION

REGIÓN DE VALPARAÍSO

#### JERARQUIA

INTERNACIONAL

#### PROVINCIA

ISLA DE PASCUA

#### CATEGORIA

MUSEO O MANIFESTACIÓN CULTURAL

#### DIRECCION

CAMINO A RANO KAU

#### TIPO DE ATRACTIVO

RUINA O LUGAR ARQUEOLÓGICO

#### COMUNA

ISLA DE PASCUA

#### LOCALIDAD O SECTOR

VOLCÁN RANO KAU

#### TIPO DE PROPIEDAD

PÚBLICA

#### SUBTIPO DEL ATRACTIVO

RUINA O LUGAR ARQUEOLÓGICO

#### ESTACIONALIDAD DE USO

TODO EL AÑO

#### ADMINISTRACION

PÚBLICA

#### DOTACION SERVICIOS BASICOS

SIN SERVICIOS

#### LOCALIDAD URBANA MAS CERCANA

HANGA ROA

#### DEMANDA TURISTICA

LOCAL, REGIONAL, NACIONAL,  
INTERNACIONAL

#### TELEFONO INFORMACION

(32) 2100236

<b>DISTANCIA</b>	<b>CAPITAL REGIONAL</b>	3.700
<b>EN KMS</b>	<b>CAPITAL COMUNAL</b>	4

**USO TURISTICO** ACTUAL

**ESTADO DE CONSERVACION** BUENA

#### DESCRIPCION GENERAL

Rano Kau es un volcán inactivo ubicado en el extremo suroeste de Isla de Pascua, el cual forma uno de los tres grandes Volcanes que forman parte de la superficie de la isla y que le otorgan la forma triangular. Tiene una altura de 324 msnm y de acuerdo con estimaciones geológicas su origen se remonta a un proceso eruptivo ocurrido hace unos 2,5 millones de años, siendo el segundo en antigüedad de los tres conos. El cráter mide 1,5 km de diámetro y en su interior se encuentra una laguna, a unos 250 metros de profundidad terminando una pendiente bastante pronunciada, característica que brinda un paisaje único de este volcán. En la laguna existen pequeñas islas de totora y una abundante vegetación y



**SERVICIO NACIONAL DE TURISMO**

**ATRATIVOS TURISTICOS 2012**

**REGION DE VALPARAISO**

**CODIGO ATRACTIVO**  
R051023



**NOMBRE DEL ATRACTIVO**  
CAVERNA ANA KAI TANGATA

**REGION**  
REGIÓN DE VALPARAÍSO

**JERARQUIA**  
INTERNACIONAL

**PROVINCIA**  
ISLA DE PASCUA

**CATEGORIA**  
MUSEO O MANIFESTACIÓN CULTURAL

**DIRECCION**  
MATAVERI OTAI S/N

**TIPO DE ATRACTIVO**  
RUINA O LUGAR ARQUEOLÓGICO

**COMUNA**  
ISLA DE PASCUA

**SUBTIPO DEL ATRACTIVO**  
RUINA O LUGAR ARQUEOLÓGICO

**LOCALIDAD O SECTOR**  
HANGA ROA

**TIPO DE PROPIEDAD**  
PÚBLICA

**ESTACIONALIDAD DE USO**  
TODO EL AÑO

**ADMINISTRACION**  
PÚBLICA

**DOTACION SERVICIOS BASICOS**  
SIN SERVICIOS

**LOCALIDAD URBANA MAS CERCANA**  
HANGA ROA

**DEMANDA TURISTICA**  
LOCAL, REGIONAL, NACIONAL,  
INTERNACIONAL

**TELEFONO INFORMACION**  
(32) 2100236

<b>DISTANCIA EN KMS</b>	<b>CAPITAL REGIONAL</b>	3.700
	<b>CAPITAL COMUNAL</b>	1,5

**USO TURISTICO** ACTUAL

**ESTADO DE CONSERVACION** BUENA

**DESCRIPCION GENERAL**

Esta histórica cueva de Isla de Pascua, ubicada en la pared de un acantilado, es famosa por las pinturas rupestres de aves de su techo en tonos rojos y ocres. La tradición oral la vincula como sitio de enseñanza a los Hopu Manu o competidores del Tangata Manu. Así también, se le reconoce como el sitio donde llegaba el vencedor y era investido para cumplir la ceremonia Ahi Renga.





**SERVICIO NACIONAL DE TURISMO**

**ATRATIVOS TURISTICOS 2012**

**CODIGO ATRACTIVO**

**REGION DE VALPARAISO**

R051024



**NOMBRE DEL ATRACTIVO**

AHU TAHIRA

**REGION**

REGIÓN DE VALPARAÍSO

**JERARQUIA**

INTERNACIONAL

**PROVINCIA**

ISLA DE PASCUA

**CATEGORIA**

MUSEO O MANIFESTACIÓN CULTURAL

**DIRECCION**

**TIPO DE ATRACTIVO**

RUINA O LUGAR ARQUEOLÓGICO

**COMUNA**

ISLA DE PASCUA

**LOCALIDAD O SECTOR**

VINAPU

**TIPO DE PROPIEDAD**

PÚBLICA

**SUBTIPO DEL ATRACTIVO**

RUINA O LUGAR ARQUEOLÓGICO

**ESTACIONALIDAD DE USO**

TODO EL AÑO

**ADMINISTRACION**

PÚBLICA

**DOTACION SERVICIOS BASICOS**

SIN SERVICIOS

**LOCALIDAD URBANA MAS CERCANA**

HANGA ROA

**DEMANDA TURISTICA**

LOCAL, REGIONAL, NACIONAL, INTERNACIONAL

**TELEFONO INFORMACION**

(32) 2100236

**DISTANCIA CAPITAL REGIONAL**

3.700

**EN KMS CAPITAL COMUNAL**

3

**USO TURISTICO** ACTUAL

**ESTADO DE CONSERVACION** BUENA

**DESCRIPCION GENERAL**

El Ahu Tahira, destaca principalmente por los cortes de piedra que se pueden apreciar en la cara posterior del Ahu, esto ha provocado que teorías de conexiones con pueblos americanos sean otra de las inquietudes y misterios de Rapa Nui. Está ubicado en el sector Sureste.



# SERVICIO NACIONAL DE TURISMO

## ATRATIVOS TURISTICOS 2012

**CODIGO ATRACTIVO**

**REGION DE VALPARAISO**

R051025

**NOMBRE DEL ATRACTIVO**

CALETA LAGUNA VERDE

**REGION**

REGIÓN DE VALPARAÍSO

**JERARQUIA**

REGIONAL

**PROVINCIA**

VALPARAÍSO

**CATEGORIA**

SITIO NATURAL

**DIRECCION**

**COMUNA**

VALPARAÍSO

**TIPO DE ATRACTIVO**

COSTA

**LOCALIDAD O SECTOR**

CALETA LAGUNA VERDE

**TIPO DE PROPIEDAD**

PÚBLICA

**SUBTIPO DEL ATRACTIVO**

BAHÍA O CALETA

**ESTACIONALIDAD DE USO**

TODO EL AÑO

**ADMINISTRACION**

PÚBLICA

**DOTACION SERVICIOS BASICOS**

**LOCALIDAD URBANA MAS CERCANA**

**DEMANDA TURISTICA**

LOCAL, REGIONAL

**TELEFONO INFORMACION**

**DISTANCIA EN KMS** CAPITAL REGIONAL  
CAPITAL COMUNAL

**USO TURISTICO** ACTUAL

**ESTADO DE CONSERVACION** BUENA

**DESCRIPCION GENERAL**

# SERVICIO NACIONAL DE TURISMO

## ATRATIVOS TURISTICOS 2012

**CODIGO ATRACTIVO**

**REGION DE VALPARAISO**

R051027



**NOMBRE DEL ATRACTIVO**

FUERTE ESMERALDA (MH)

**REGION**

REGIÓN DE VALPARAÍSO

**JERARQUIA**

LOCAL

**PROVINCIA**

VALPARAÍSO

**CATEGORIA**

MUSEO O MANIFESTACIÓN CULTURAL

**DIRECCION**

AVDA. ALTAMIRANO ESQUINA MOLO

**COMUNA**

VALPARAÍSO

**TIPO DE ATRACTIVO**

LUGAR HISTÓRICO

**LOCALIDAD O SECTOR**

PUNTA DUPRAT

**TIPO DE PROPIEDAD**

PRIVADA

**SUBTIPO DEL ATRACTIVO**

LUGAR HISTÓRICO

**ESTACIONALIDAD DE USO**

TODO EL AÑO

**ADMINISTRACION**

PRIVADA

**DOTACION SERVICIOS BASICOS**

**LOCALIDAD URBANA MAS CERCANA**

VALPARAÍSO

**DEMANDA TURISTICA**

LOCAL

**TELEFONO INFORMACION**

<b>DISTANCIA EN KMS</b>	<b>CAPITAL REGIONAL</b>	0
	<b>CAPITAL COMUNAL</b>	0

**USO TURISTICO** ACTUAL

**ESTADO DE CONSERVACION** BUENA

**DESCRIPCION GENERAL**

Declarado Monumento Histórico D.S. 1510 del 26/03/1938. Si bien su denominación oficial es "Fuerte Esmeralda", su nombre correcto es Batería Esmeralda. Esta fortificación, ubicada en la punta Duprat, fue proyectada y construida por el coronel de Ingenieros don José Francisco Gana en 1879, con el objeto de reforzar el sistema defensivo de Valparaíso ante el estallido de la Guerra del Pacífico, el que se vio incrementado con la construcción de la batería Covadonga, a unos cien metros al oriente de la batería Esmeralda y diseñada también por el coronel Gana. Ambas fortalezas fueron ordenadas construir el 23 de mayo de 1879.

# SERVICIO NACIONAL DE TURISMO

## ATRATIVOS TURISTICOS 2012

**CODIGO ATRACTIVO**

### REGION DE VALPARAISO

R051028



**NOMBRE DEL ATRACTIVO**

FARO PUNTA DUPRAT

**REGION**

REGIÓN DE VALPARAÍSO

**JERARQUIA**

LOCAL

**PROVINCIA**

VALPARAÍSO

**CATEGORIA**

MUSEO O MANIFESTACIÓN CULTURAL

**DIRECCION**

AVENIDA ALTAMIRANO

**COMUNA**

VALPARAÍSO

**TIPO DE ATRACTIVO**

OBRA DE ARTE O TÉCNICA

**LOCALIDAD O SECTOR**

PUNTA DUPRAT

**TIPO DE PROPIEDAD**

PRIVADA

**SUBTIPO DEL ATRACTIVO**

OBRA DE INGENIERÍA

**ESTACIONALIDAD DE USO**

TODO EL AÑO

**ADMINISTRACION**

PRIVADA

**DOTACION SERVICIOS BASICOS**

**LOCALIDAD URBANA MAS CERCANA**

VALPARAÍSO

**DEMANDA TURISTICA**

LOCAL

**TELEFONO INFORMACION**

<b>DISTANCIA EN KMS</b>	<b>CAPITAL REGIONAL</b>	0
	<b>CAPITAL COMUNAL</b>	0

**USO TURISTICO** ACTUAL

**ESTADO DE CONSERVACION** BUENA

**DESCRIPCION GENERAL**

Este faro se construyó junto con las obras del Molo de Abrigo de Valparaíso y fue puesto en servicio el 23 de Mayo de 1921. Lleva ese nombre en recuerdo del ciudadano francés Juan Duprat, quién instaló el año 1845 un astillero en la puntilla en que actualmente se encuentra el acceso al molo. Con el tiempo, esa punta se llamó Punta Duprat. La torre, de concreto armado, tenía 14,10 m. de altura, era cilíndrica, con una base octogonal. En la parte superior llevaba una plataforma, con barandilla circular y sobre un pedestal iba instalada la linterna con un equipo de iluminación que funcionaba con gas de parafina. Esta luminaria se mantuvo en servicio por 43 años.



**SERVICIO NACIONAL DE TURISMO**

**ATRATIVOS TURISTICOS 2012**

**REGION DE VALPARAISO**

**CODIGO ATRACTIVO**  
R051029



**NOMBRE DEL ATRACTIVO**  
FARO PUNTA ÁNGELES

**REGION**  
REGIÓN DE VALPARAÍSO

**JERARQUIA**  
LOCAL

**PROVINCIA**  
VALPARAÍSO

**CATEGORIA**  
MUSEO O MANIFESTACIÓN CULTURAL

**DIRECCION**  
AVDA. SUBIDA CEMENTERIO Nº 300

**TIPO DE ATRACTIVO**  
OBRA DE ARTE O TÉCNICA

**COMUNA**  
VALPARAÍSO

**SUBTIPO DEL ATRACTIVO**  
OBRA DE INGENIERÍA

**LOCALIDAD O SECTOR**  
PLAYA LAS TORPEDERAS

**TIPO DE PROPIEDAD**  
PRIVADA

**ADMINISTRACION**  
PRIVADA

**DEMANDA TURISTICA**  
LOCAL

**ESTACIONALIDAD DE USO**  
TODO EL AÑO

**LOCALIDAD URBANA MAS CERCANA**  
VALPARAÍSO

**DOTACION SERVICIOS BASICOS**

**TELEFONO INFORMACION**

<b>DISTANCIA EN KMS</b>	<b>CAPITAL REGIONAL</b>	0
	<b>CAPITAL COMUNAL</b>	0

**USO TURISTICO** ACTUAL      **ESTADO DE CONSERVACION** BUENA

**DESCRIPCION GENERAL**

Es el primer faro construido en Chile a instancias del honorable Cabildo de Valparaíso, surgido de la imperiosa necesidad de indicar a los navegantes la entrada a puerto. Dicho faro se inauguró el 18 de Septiembre de 1837, en el lugar llamado Punta Ángeles, donde actualmente se sitúa la Escuela Naval "Arturo Prat". Este faro cuenta con una sala de exhibición histórica de faros llamado "George Slight" en honor al ingeniero y constructor de faros escocés.



# SERVICIO NACIONAL DE TURISMO

## ATRATIVOS TURISTICOS 2012

**CODIGO ATRACTIVO**

### REGION DE VALPARAISO

R051030

**NOMBRE DEL ATRACTIVO**

EMBALSE POZA AZUL

**REGION**

REGIÓN DE VALPARAÍSO

**JERARQUIA**

REGIONAL

**PROVINCIA**

MARGA MARGA

**CATEGORIA**

REALIZACIÓN TÉCNICA, CIENTÍFICA O ARTÍSTICA CONTEMPORÁNEA

**DIRECCION**

A 6 KM AL SURESTE DE QUILPUE

**TIPO DE ATRACTIVO**

OBRA DE ARTE O TÉCNICA

**COMUNA**

QUILPUE

**LOCALIDAD O SECTOR**

POZA AZUL

**TIPO DE PROPIEDAD**

PÚBLICA

**SUBTIPO DEL ATRACTIVO**

OBRA DE INGENIERÍA

**ESTACIONALIDAD DE USO**

TODO EL AÑO

**ADMINISTRACION**

PÚBLICA

**DOTACION SERVICIOS BASICOS****LOCALIDAD URBANA MAS CERCANA**

QUILPUE

**DEMANDA TURISTICA**

LOCAL, REGIONAL

**TELEFONO INFORMACION**

<b>DISTANCIA EN KMS</b>	<b>CAPITAL REGIONAL</b>	
	<b>CAPITAL COMUNAL</b>	6

**USO TURISTICO** ACTUAL**ESTADO DE CONSERVACION** BUENA**DESCRIPCION GENERAL**

Embalse de agua proveniente del régimen de precipitaciones, el que apoya en los períodos de punta al acueducto de las Vegas.



# SERVICIO NACIONAL DE TURISMO

## ATRATIVOS TURISTICOS 2012

**CODIGO ATRACTIVO**

**REGION DE VALPARAISO**

R051031

**NOMBRE DEL ATRACTIVO**

MIRADOR LAGUNA VERDE

**REGION**

REGIÓN DE VALPARAÍSO

**JERARQUIA**

LOCAL

**PROVINCIA**

VALPARAÍSO

**CATEGORIA**

SITIO NATURAL

**DIRECCION**

**COMUNA**

VALPARAÍSO

**TIPO DE ATRACTIVO**

LUGAR DE OBSERVACIÓN DE FLORA Y FAUNA

**LOCALIDAD O SECTOR**

LAGUNA VERDE

**TIPO DE PROPIEDAD**

PÚBLICA

**SUBTIPO DEL ATRACTIVO**

LUGAR DE OBSERVACIÓN DE FLORA Y FAUNA

**ESTACIONALIDAD DE USO**

TODO EL AÑO

**ADMINISTRACION**

PÚBLICA

**DOTACION SERVICIOS BASICOS**

**LOCALIDAD URBANA MAS CERCANA**

**DEMANDA TURISTICA**

LOCAL

**TELEFONO INFORMACION**

**DISTANCIA EN KMS** CAPITAL REGIONAL  
CAPITAL COMUNAL

**USO TURISTICO** ACTUAL

**ESTADO DE CONSERVACION** BUENA

**DESCRIPCION GENERAL**



# SERVICIO NACIONAL DE TURISMO

## ATRATIVOS TURISTICOS 2012

**CODIGO ATRACTIVO**

### REGION DE VALPARAISO

R051035

**NOMBRE DEL ATRACTIVO**      **REGION**

CERRO CURAUMA      REGIÓN DE VALPARAÍSO

**JERARQUIA**      **PROVINCIA**

REGIONAL      VALPARAÍSO

**CATEGORIA**      **DIRECCION**

SITIO NATURAL

**TIPO DE ATRACTIVO**      **COMUNA**

MONTAÑA      VALPARAÍSO

**LOCALIDAD O SECTOR**

QUINTAY

**TIPO DE PROPIEDAD**

PÚBLICA

**SUBTIPO DEL ATRACTIVO**      **ESTACIONALIDAD DE USO**

CERRO      TODO EL AÑO

**ADMINISTRACION**

PÚBLICA

**DOTACION SERVICIOS BASICOS**      **LOCALIDAD URBANA MAS CERCANA**

**DEMANDA TURISTICA**

LOCAL, REGIONAL

**TELEFONO INFORMACION**      **DISTANCIA EN KMS**      **CAPITAL REGIONAL**      47

**CAPITAL COMUNAL**

**USO TURISTICO**      ACTUAL

**ESTADO DE CONSERVACION**      BUENA

**DESCRIPCION GENERAL**

principal altura de la costa, e interesante reserva de flora y fauna



**SERVICIO NACIONAL DE TURISMO**

**ATRATIVOS TURISTICOS 2012**

**CODIGO ATRACTIVO**

**REGION DE VALPARAISO**

R051036



**NOMBRE DEL ATRACTIVO** MONUMENTO CAPITÁN ALBERTO LARRAGUIBEL  
**REGION** REGIÓN DE VALPARAÍSO

**JERARQUIA** LOCAL  
**PROVINCIA** VALPARAÍSO

**CATEGORIA** REALIZACIÓN TÉCNICA, CIENTÍFICA O ARTÍSTICA CONTEMPORÁNEA  
**DIRECCION** AVDA. JORGE MONTT, VIÑA DEL MAR

**TIPO DE ATRACTIVO** OBRA DE ARTE O TÉCNICA  
**COMUNA** VIÑA DEL MAR

**SUBTIPO DEL ATRACTIVO** ESCULTURA  
**LOCALIDAD O SECTOR** PASEO COSTERO VIÑA DEL MAR

**TIPO DE PROPIEDAD** PÚBLICA

**ADMINISTRACION** PÚBLICA

**DEMANDA TURISTICA** LOCAL

**ESTACIONALIDAD DE USO** TODO EL AÑO

**DOTACION SERVICIOS BASICOS**

**LOCALIDAD URBANA MAS CERCANA** VIÑA DEL MAR

**TELEFONO INFORMACION**

<b>DISTANCIA EN KMS</b>	<b>CAPITAL REGIONAL</b>	9
	<b>CAPITAL COMUNAL</b>	0

**USO TURISTICO** ACTUAL

**ESTADO DE CONSERVACION** BUENA

**DESCRIPCION GENERAL**

El 14 de diciembre de 2007 se inauguró el monumento llamado "Capitán de Ejército Alberto Larraguibel". Se encuentra ubicado en la Avenida Jorge Montt en el nuevo paseo costero de Viña del Mar. El trabajo fue obra de Francisco Torres y lo realizó en la ciudad de Quilpue. La figura es de bronce, mide cinco metros de altura y pesa casi cinco toneladas. Alberto Larraguibel Morales fue un militar y jinete chileno de origen vasco. Tuvo destacados triunfos en la equitación, siendo el más recordado el récord mundial de salto alto a caballo, que batió en 1949 junto a su caballo "Huaso" al saltar 2,47 metros. Después de muchos intentos, hasta la actualidad este récord todavía no ha sido batido.



# SERVICIO NACIONAL DE TURISMO

## ATRATIVOS TURISTICOS 2012

**CODIGO ATRACTIVO**

**REGION DE VALPARAISO**

R051038

**NOMBRE DEL ATRACTIVO**

TRANQUE SAUZAL

**REGION**

REGIÓN DE VALPARAÍSO

**JERARQUIA**

REGIONAL

**PROVINCIA**

VALPARAÍSO

**CATEGORIA**

MUSEO O MANIFESTACIÓN CULTURAL

**DIRECCION**

**COMUNA**

VALPARAÍSO

**TIPO DE ATRACTIVO**

OBRA DE ARTE O TÉCNICA

**LOCALIDAD O SECTOR**

**TIPO DE PROPIEDAD**

PÚBLICA

**SUBTIPO DEL ATRACTIVO**

OBRA DE INGENIERÍA

**ESTACIONALIDAD DE USO**

TODO EL AÑO

**ADMINISTRACION**

PÚBLICA

**DOTACION SERVICIOS BASICOS**

**LOCALIDAD URBANA MAS CERCANA**

**DEMANDA TURISTICA**

LOCAL, REGIONAL

**TELEFONO INFORMACION**

**DISTANCIA EN KMS** CAPITAL REGIONAL  
CAPITAL COMUNAL

**USO TURISTICO** ACTUAL

**ESTADO DE CONSERVACION** BUENA

**DESCRIPCION GENERAL**



**SERVICIO NACIONAL DE TURISMO**

**ATRATIVOS TURISTICOS 2012**

**CODIGO ATRACTIVO**

**REGION DE VALPARAISO**

R051039



**NOMBRE DEL ATRACTIVO**

TRANQUE LAS CENIZAS

**REGION**

REGIÓN DE VALPARAÍSO

**JERARQUIA**

REGIONAL

**PROVINCIA**

VALPARAÍSO

**CATEGORIA**

MUSEO O MANIFESTACIÓN CULTURAL

**DIRECCION**

**TIPO DE ATRACTIVO**

OBRA DE ARTE O TÉCNICA

**COMUNA**

VALPARAÍSO

**LOCALIDAD O SECTOR**

TRANQUE LAS CENIZAS

**TIPO DE PROPIEDAD**

PÚBLICA

**SUBTIPO DEL ATRACTIVO**

OBRA DE INGENIERÍA

**ESTACIONALIDAD DE USO**

TODO EL AÑO

**ADMINISTRACION**

PÚBLICA

**DOTACION SERVICIOS BASICOS**

**LOCALIDAD URBANA MAS CERCANA**

PLACILLA

**DEMANDA TURISTICA**

LOCAL, REGIONAL

**TELEFONO INFORMACION**

**DISTANCIA CAPITAL REGIONAL**

EN KMS

**CAPITAL COMUNAL**

**USO TURISTICO** ACTUAL

**ESTADO DE CONSERVACION** BUENA

**DESCRIPCION GENERAL**

Placilla, adquiere importancia para el crecimiento urbano de Valparaíso como proveedor de agua, para la incrementada población, durante el siglo XIX. Por ello, en 1869, se construye el Tranque "Las Cenizas" y más tarde el Embalse de Peñuelas (1900) que da origen al Lago Peñuelas (1952), dando solución al problema.



# SERVICIO NACIONAL DE TURISMO

## ATRATIVOS TURISTICOS 2012

**CODIGO ATRACTIVO**

### REGION DE VALPARAISO

R051040



<b>NOMBRE DEL ATRACTIVO</b>	<b>REGION</b>
TRANQUE LA LUZ	REGIÓN DE VALPARAÍSO

<b>JERARQUIA</b>	<b>PROVINCIA</b>
REGIONAL	VALPARAÍSO

<b>CATEGORIA</b>	<b>DIRECCION</b>
CENTRO O LUGAR DE ESPARCIMIENTO	A 20 KM DE VALPARAÍSO

<b>TIPO DE ATRACTIVO</b>	<b>COMUNA</b>
PARQUE DE RECREACIÓN	VALPARAÍSO

<b>SUBTIPO DEL ATRACTIVO</b>	<b>LOCALIDAD O SECTOR</b>
PARQUE DE RECREACIÓN	LAGUNA CURAUMA

<b>TIPO DE PROPIEDAD</b>
PÚBLICA

<b>ADMINISTRACION</b>
PÚBLICA

<b>DEMANDA TURISTICA</b>
LOCAL, REGIONAL

<b>DOTACION SERVICIOS BASICOS</b>	<b>LOCALIDAD URBANA MAS CERCANA</b>
	CURAUMA

<b>TELEFONO INFORMACION</b>	<b>DISTANCIA EN KMS</b>	<b>CAPITAL REGIONAL</b>	20
		<b>CAPITAL COMUNAL</b>	20

<b>USO TURISTICO</b>	ACTUAL	<b>ESTADO DE CONSERVACION</b>	BUENA
----------------------	--------	-------------------------------	-------

### DESCRIPCION GENERAL

La Laguna Curauma, conocida también como Tranque La Luz, es un entretenido panorama para la familia, también para los amantes de la pesca y de los deportes náuticos, ya que aquí se puede practicar canotaje y vela, y desde la rivera poniente de la laguna, se consigue una buena pesca de pejerreyes. En el entorno existe una variada gama de vegetación silvestre y una fauna única, con ejemplares casi extintos, como el coipo. A un costado de la laguna existe un complejo deportivo con canchas de tenis y fútbol, y a precios muy razonables se puede arrendar botes y kayaks.

# SERVICIO NACIONAL DE TURISMO

## ATRATIVOS TURISTICOS 2012

**CODIGO ATRACTIVO**

### REGION DE VALPARAISO

R051041



**NOMBRE DEL ATRACTIVO**

PUENTES ACUEDUCTO PEÑUELAS.

**REGION**

REGIÓN DE VALPARAÍSO

**JERARQUIA**

REGIONAL

**PROVINCIA**

VALPARAÍSO

**CATEGORIA**

MUSEO O MANIFESTACIÓN CULTURAL

**DIRECCION**

**COMUNA**

VALPARAÍSO

**TIPO DE ATRACTIVO**

OBRA DE ARTE O TÉCNICA

**LOCALIDAD O SECTOR**

PEÑUELAS

**TIPO DE PROPIEDAD**

PÚBLICA

**SUBTIPO DEL ATRACTIVO**

OBRA DE INGENIERÍA

**ESTACIONALIDAD DE USO**

TODO EL AÑO

**ADMINISTRACION**

PÚBLICA

**DOTACION SERVICIOS BASICOS**

**LOCALIDAD URBANA MAS CERCANA**

PEÑUELAS

**DEMANDA TURISTICA**

LOCAL, REGIONAL

**TELEFONO INFORMACION**

<b>DISTANCIA EN KMS</b>	<b>CAPITAL REGIONAL</b>
	<b>CAPITAL COMUNAL</b>

**USO TURISTICO** ACTUAL

**ESTADO DE CONSERVACION** REGULAR

**DESCRIPCION GENERAL**

Uno de los tantos puentes que conforman el acueducto peñuelas, mas conocido como "el 1900" o "la alcantarilla alta". Construido para llevar el agua potable desde el lago Peñuelas hasta las zonas altas de Valparaíso. Aún se encuentra en servicio.



**SERVICIO NACIONAL DE TURISMO**

**ATRATIVOS TURISTICOS 2012**

**REGION DE VALPARAISO**

**CODIGO ATRACTIVO**  
R051045



**NOMBRE DEL ATRACTIVO**  
CUESTA BALMACEDA

**REGION**  
REGIÓN DE VALPARAÍSO

**JERARQUIA**  
REGIONAL

**PROVINCIA**  
VALPARAÍSO

**CATEGORIA**  
SITIO NATURAL

**DIRECCION**

**TIPO DE ATRACTIVO**  
MONTAÑA

**COMUNA**  
VALPARAÍSO

**LOCALIDAD O SECTOR**  
CUESTA BALMACEDA

**TIPO DE PROPIEDAD**  
PÚBLICA

**SUBTIPO DEL ATRACTIVO**  
OTRO

**ESTACIONALIDAD DE USO**  
TODO EL AÑO

**ADMINISTRACION**  
PÚBLICA

**DOTACION SERVICIOS BASICOS**

**LOCALIDAD URBANA MAS CERCANA**  
LAGUNA VERDE

**DEMANDA TURISTICA**  
LOCAL, REGIONAL

**TELEFONO INFORMACION**

**DISTANCIA EN KMS** CAPITAL REGIONAL  
CAPITAL COMUNAL

**USO TURISTICO** ACTUAL

**ESTADO DE CONSERVACION** BUENA

**DESCRIPCION GENERAL**

En esta cuesta de 10,7 km que conecta el Valle del Sauce (Laguna Verde) con el camino de la Pólvara, se puede apreciar a través de sus curvas sinuosas una hermosa vista del valle, del Océano Pacífico. Además, a través de su recorrido se puede observar una vegetación nativa, preferentemente del bosque esclerofilo costero, pudiéndose ver especies tales como: boldos, peumos, maitenes, etc. La primavera es la mejor época para la observación de flora, destacándose especies tales como el tabaco del diablo, la flor del tren, chagual, cactus, etc. También se puede apreciar unas cuantas Palmas chilenas. En cuanto a la fauna, existe una variada presencia de aves.



**SERVICIO NACIONAL DE TURISMO**

**ATRATIVOS TURISTICOS 2012**

**REGION DE VALPARAISO**

**CODIGO ATRACTIVO**  
R051046



**NOMBRE DEL ATRACTIVO**  
MIRADOR SAL SI PUEDES

**REGION**  
REGIÓN DE VALPARAÍSO

**JERARQUIA**  
REGIONAL

**PROVINCIA**  
VALPARAISO

**CATEGORIA**  
SITIO NATURAL

**DIRECCION**

**TIPO DE ATRACTIVO**  
LUGAR DE OBSERVACIÓN DE FLORA Y FAUNA

**COMUNA**  
JUAN FERNANDEZ

**LOCALIDAD O SECTOR**  
ISLA ROBINSON CRUSOE

**TIPO DE PROPIEDAD**  
PÚBLICA

**SUBTIPO DEL ATRACTIVO**  
LUGAR DE OBSERVACIÓN DE FLORA Y FAUNA

**ESTACIONALIDAD DE USO**  
TODO EL AÑO

**ADMINISTRACION**  
PÚBLICA

**DOTACION SERVICIOS BASICOS**

**LOCALIDAD URBANA MAS CERCANA**  
SAN JUAN BAUTISTA

**DEMANDA TURISTICA**  
LOCAL, REGIONAL

**TELEFONO INFORMACION**

<b>DISTANCIA EN KMS</b>	<b>CAPITAL REGIONAL</b>	670
	<b>CAPITAL COMUNAL</b>	

**USO TURISTICO** ACTUAL

**ESTADO DE CONSERVACION** BUENA

**DESCRIPCION GENERAL**

Para acceder al sector de "Sal si puedes", se debe seguir la ruta que comienza al final de la calle La Pólvora, este sendero nos introducirá en un bosque de eucaliptos y cipreses con una pendiente inicialmente suave que luego toma mayor inclinación hasta la cima, desde donde se puede observar una hermosa panorámica del poblado San Juan Bautista y Bahía Cumberland.



# SERVICIO NACIONAL DE TURISMO

## ATRATIVOS TURISTICOS 2012

**CODIGO ATRACTIVO**

**REGION DE VALPARAISO**

R051047



**NOMBRE DEL ATRACTIVO**  
PLAYA EL ARENAL

**REGION**  
REGIÓN DE VALPARAÍSO

**JERARQUIA**  
REGIONAL

**PROVINCIA**  
VALPARAISO

**CATEGORIA**  
SITIO NATURAL

**DIRECCION**

**TIPO DE ATRACTIVO**  
COSTA

**COMUNA**  
JUAN FERNANDEZ

**SUBTIPO DEL ATRACTIVO**  
PLAYA O BALNEARIO

**LOCALIDAD O SECTOR**  
ISLA ROBINSON CRUSOE

**TIPO DE PROPIEDAD**  
PÚBLICA

**ADMINISTRACION**  
PÚBLICA

**DEMANDA TURISTICA**  
LOCAL, REGIONAL

**DOTACION SERVICIOS BASICOS**

**ESTACIONALIDAD DE USO**  
TODO EL AÑO

**TELEFONO INFORMACION**

**LOCALIDAD URBANA MAS CERCANA**  
SAN JUAN BAUTISTA

**DISTANCIA EN KMS** CAPITAL REGIONAL 670  
CAPITAL COMUNAL

**USO TURISTICO** ACTUAL

**ESTADO DE CONSERVACION** BUENA

### DESCRIPCION GENERAL

Durante el verano las islas se ven fuertemente afectadas por corrientes de origen tropical que permiten la existencia de esta cálida playa de arena, única en el archipiélago. Se ubica al suroeste del aeródromo accediéndose por un accidentado sendero, o en bote tras unas 2 hrs. de navegación por islotes, acantilados marcados por la lava y loberías entre las cuales destacan las de Tres Puntas.





SERVICIO NACIONAL DE TURISMO

ATRATIVOS TURISTICOS 2012

CODIGO ATRACTIVO

REGION DE VALPARAISO

R051048

NOMBRE DEL ATRACTIVO

LOBERÍA SECTOR EL FARO

REGION

REGIÓN DE VALPARAÍSO

JERARQUIA

REGIONAL

PROVINCIA

VALPARAISO

CATEGORIA

SITIO NATURAL

DIRECCION

COMUNA

JUAN FERNANDEZ

TIPO DE ATRACTIVO

LUGAR DE OBSERVACIÓN DE FLORA Y FAUNA

LOCALIDAD O SECTOR

ISLA ROBINSON CRUSOE

TIPO DE PROPIEDAD

PÚBLICA

SUBTIPO DEL ATRACTIVO

LUGAR DE OBSERVACIÓN DE FLORA Y FAUNA

ESTACIONALIDAD DE USO

TODO EL AÑO

ADMINISTRACION

PÚBLICA

DOTACION SERVICIOS BASICOS

LOCALIDAD URBANA MAS CERCANA

SAN JUAN BAUTISTA

DEMANDA TURISTICA

LOCAL, REGIONAL

TELEFONO INFORMACION

DISTANCIA EN KMS	CAPITAL REGIONAL	670
	CAPITAL COMUNAL	

USO TURISTICO ACTUAL

ESTADO DE CONSERVACION BUENA

DESCRIPCION GENERAL



# SERVICIO NACIONAL DE TURISMO

## ATRATIVOS TURISTICOS 2012

**CODIGO ATRACTIVO**

**REGION DE VALPARAISO**

R05105



**NOMBRE DEL ATRACTIVO**  
COLLIGUAY

**REGION**  
REGIÓN DE VALPARAÍSO

**JERARQUIA**  
REGIONAL

**PROVINCIA**  
MARGA MARGA

**CATEGORIA**  
FOLKLORE

**DIRECCION**  
A 41 KM DE QUILPUE

**TIPO DE ATRACTIVO**  
ARQUITECTURA POPULAR ESPONTÁNEA

**COMUNA**  
QUILPUE

**SUBTIPO DEL ATRACTIVO**  
PUEBLO

**LOCALIDAD O SECTOR**  
COLLIGUAY

**TIPO DE PROPIEDAD**  
PÚBLICA

**ADMINISTRACION**  
PÚBLICA

**DEMANDA TURISTICA**  
LOCAL, REGIONAL

**ESTACIONALIDAD DE USO**  
TODO EL AÑO

**LOCALIDAD URBANA MAS CERCANA**  
QUILPUE

**DOTACION SERVICIOS BASICOS**  
AGUA POTABLE, ELECTRICIDAD

<b>DISTANCIA EN KMS</b>	<b>CAPITAL REGIONAL</b>	65
	<b>CAPITAL COMUNAL</b>	41

**USO TURISTICO** ACTUAL

**ESTADO DE CONSERVACION** BUENA

### DESCRIPCION GENERAL

Es un valle montañoso de la cordillera de costa con una superficie de 250 km<sup>2</sup> con una altitud que varia entre los 500 y los 2.300 metros sobre el nivel del mar. La población según el censo de 1992 es de 240 familias distribuidas en todo el valle. Hoy en su pueblo no habitan más de 800 personas, y la cuesta que separa esta localidad de la civilización, ha permitido mantener este lugar alejado de los avances tecnológicos de la ciudad, lo que hace de Colliguay un lugar ideal para el descanso, la desconexión de todo lo citadino y el reencuentro con la naturaleza.

SERVICIO NACIONAL DE TURISMO

ATRATIVOS TURISTICOS 2012

CODIGO ATRACTIVO

REGION DE VALPARAISO

R051050



NOMBRE DEL ATRACTIVO

MIRADOR CERRO CENTINELA

REGION

REGIÓN DE VALPARAÍSO

JERARQUIA

REGIONAL

PROVINCIA

VALPARAISO

CATEGORIA

SITIO NATURAL

DIRECCION

COMUNA

JUAN FERNANDEZ

TIPO DE ATRACTIVO

MONTAÑA

LOCALIDAD O SECTOR

ISLA ROBINSON CRUSOE

TIPO DE PROPIEDAD

PÚBLICA

SUBTIPO DEL ATRACTIVO

CERRO

ESTACIONALIDAD DE USO

TODO EL AÑO

ADMINISTRACION

PÚBLICA

DOTACION SERVICIOS BASICOS

LOCALIDAD URBANA MAS CERCANA

SAN JUAN BAUTISTA

DEMANDA TURISTICA

LOCAL, REGIONAL

TELEFONO INFORMACION

DISTANCIA EN KMS CAPITAL REGIONAL  
 CAPITAL COMUNAL

670

USO TURISTICO ACTUAL

ESTADO DE CONSERVACION BUENA

DESCRIPCION GENERAL

Desde el poblado existe un sendero que pasa por el Cerro Centinela Desde allí se tiene una panorámica de toda la bahía y parte de la isla.



**SERVICIO NACIONAL DE TURISMO**

**ATRATIVOS TURISTICOS 2012**

**REGION DE VALPARAISO**

**CODIGO ATRACTIVO**  
R051051



**NOMBRE DEL ATRACTIVO**  
RUTA SENDERO DE CHILE SUB ACUÁTICA

**REGION**  
REGIÓN DE VALPARAÍSO

**JERARQUIA**  
REGIONAL

**PROVINCIA**  
VALPARAISO

**CATEGORIA**  
SITIO NATURAL

**DIRECCION**

**TIPO DE ATRACTIVO**  
LUGAR DE OBSERVACIÓN DE FLORA Y FAUNA

**COMUNA**  
JUAN FERNANDEZ

**LOCALIDAD O SECTOR**  
ISLA ROBINSON CRUSOE

**TIPO DE PROPIEDAD**  
PÚBLICA

**SUBTIPO DEL ATRACTIVO**  
LUGAR DE OBSERVACIÓN DE FLORA Y FAUNA

**ESTACIONALIDAD DE USO**  
TODO EL AÑO

**ADMINISTRACION**  
PÚBLICA

**DOTACION SERVICIOS BASICOS**

**LOCALIDAD URBANA MAS CERCANA**  
SAN JUAN BAUTISTA

**DEMANDA TURISTICA**  
LOCAL, REGIONAL

**TELEFONO INFORMACION**

<b>DISTANCIA EN KMS</b>	<b>CAPITAL REGIONAL</b>	670
	<b>CAPITAL COMUNAL</b>	

**USO TURISTICO** ACTUAL

**ESTADO DE CONSERVACION** BUENA

**DESCRIPCION GENERAL**

Al extremo sur del poblado San Juan Bautista, desde el sector del Palillo y hasta El Adriático se encuentra el único tramo submarino del "Sendero de Chile", en el cual se puede observar la belleza endémica del fondo marino, con gran visibilidad y profundidades aproximadas de 20 metros, ideal para realizar actividades tales como: Buceo, Snorkeling, Fotografía Submarina, Baños de mar, entre otras.



# SERVICIO NACIONAL DE TURISMO

## ATRATIVOS TURISTICOS 2012

CODIGO ATRACTIVO

### REGION DE VALPARAISO

R051055



#### NOMBRE DEL ATRACTIVO

ALMACENES FISCALES (MH)

#### REGION

REGIÓN DE VALPARAÍSO

#### JERARQUIA

LOCAL

#### PROVINCIA

VALPARAÍSO

#### CATEGORIA

MUSEO O MANIFESTACIÓN CULTURAL

#### DIRECCION

#### COMUNA

VALPARAÍSO

#### TIPO DE ATRACTIVO

LUGAR HISTÓRICO

#### LOCALIDAD O SECTOR

VALPARAÍSO

#### TIPO DE PROPIEDAD

PRIVADA

#### SUBTIPO DEL ATRACTIVO

LUGAR HISTÓRICO

#### ESTACIONALIDAD DE USO

TODO EL AÑO

#### ADMINISTRACION

PRIVADA

#### DOTACION SERVICIOS BASICOS

#### LOCALIDAD URBANA MAS CERCANA

VALPARAÍSO

#### DEMANDA TURISTICA

LOCAL

#### TELEFONO INFORMACION

<b>DISTANCIA</b>	<b>CAPITAL REGIONAL</b>	0
<b>EN KMS</b>	<b>CAPITAL COMUNAL</b>	0

**USO TURISTICO** ACTUAL

**ESTADO DE CONSERVACION** BUENA

#### DESCRIPCION GENERAL

En 1824, cuando una nueva ley se refiere, por primera vez, al primer plan concreto para el establecimiento de almacenes portuarios en Valparaíso con el propósito de impulsar el tráfico marítimo, plan que se materializa en 1833. Así es como finalmente, el 24 de Diciembre de 1872, se da la autorización oficial para la construcción definitiva de los actuales Almacenes Fiscales de Valparaíso. Las obras sufrieron más de un retraso durante su ejecución, lo que llevó a que las obras fueran entregadas en su totalidad sólo a fines de 1877. En un comienzo la construcción total constaba de 9 grandes edificios, de acero y ladrillo, de los cuales actualmente solo quedan 4 de ellos; los que están bajo la administración la Armada de Chile.

# SERVICIO NACIONAL DE TURISMO

## ATRATIVOS TURISTICOS 2012

**CODIGO ATRACTIVO**

**REGION DE VALPARAISO**

R051057



**NOMBRE DEL ATRACTIVO**

PASEO WHEELWRIGHT

**REGION**

REGIÓN DE VALPARAÍSO

**JERARQUIA**

REGIONAL

**PROVINCIA**

VALPARAÍSO

**CATEGORIA**

REALIZACIÓN TÉCNICA, CIENTÍFICA O  
 ARTÍSTICA CONTEMPORÁNEA

**DIRECCION**

**COMUNA**

VALPARAÍSO

**TIPO DE ATRACTIVO**

OBRA DE ARTE O TÉCNICA

**LOCALIDAD O SECTOR**

VALPARAÍSO

**TIPO DE PROPIEDAD**

PÚBLICA

**SUBTIPO DEL ATRACTIVO**

REALIZACIÓN URBANA

**ESTACIONALIDAD DE USO**

TODO EL AÑO

**ADMINISTRACION**

PÚBLICA

**DOTACION SERVICIOS BASICOS**

**LOCALIDAD URBANA MAS CERCANA**

VALPARAÍSO

**DEMANDA TURISTICA**

LOCAL, REGIONAL

**TELEFONO INFORMACION**

<b>DISTANCIA</b>	<b>CAPITAL REGIONAL</b>	0
<b>EN KMS</b>	<b>CAPITAL COMUNAL</b>	0

**USO TURISTICO** ACTUAL

**ESTADO DE CONSERVACION** BUENA

**DESCRIPCION GENERAL**

El paseo Wheelwright está ubicado en la costa de Valparaíso desde Barón hasta Portales.



# SERVICIO NACIONAL DE TURISMO

## ATRATIVOS TURISTICOS 2012

**CODIGO ATRACTIVO**

### REGION DE VALPARAISO

R051059

**NOMBRE DEL ATRACTIVO** MIRADOR CIRCUITO DEL PICAFLOR  
**REGION** REGIÓN DE VALPARAÍSO

**JERARQUIA** REGIONAL  
**PROVINCIA** VALPARAISO

**CATEGORIA** SITIO NATURAL  
**DIRECCION**

**TIPO DE ATRACTIVO**

MONTAÑA  
**COMUNA** JUAN FERNANDEZ  
**LOCALIDAD O SECTOR** ISLA ROBINSON CRUSOE

**TIPO DE PROPIEDAD**  
PÚBLICA

**SUBTIPO DEL ATRACTIVO** CERRO  
**ESTACIONALIDAD DE USO** TODO EL AÑO

**ADMINISTRACION**  
PÚBLICA

**DOTACION SERVICIOS BASICOS**  
**LOCALIDAD URBANA MAS CERCANA** SAN JUAN BAUTISTA

**DEMANDA TURISTICA**  
LOCAL, REGIONAL

**TELEFONO INFORMACION**  
**DISTANCIA EN KMS** CAPITAL REGIONAL 670  
CAPITAL COMUNAL

**USO TURISTICO** ACTUAL

**ESTADO DE CONSERVACION** BUENA

### DESCRIPCION GENERAL



# SERVICIO NACIONAL DE TURISMO

## ATRATIVOS TURISTICOS 2012

**CODIGO ATRACTIVO**

### REGION DE VALPARAISO

R051064



<b>NOMBRE DEL ATRACTIVO</b>	<b>REGION</b>
SENDERO DE CHILE EN ROBINSON CRUSOE	REGIÓN DE VALPARAÍSO

<b>JERARQUIA</b>	<b>PROVINCIA</b>
REGIONAL	VALPARAISO

<b>CATEGORIA</b>	<b>DIRECCION</b>
SITIO NATURAL	

<b>TIPO DE ATRACTIVO</b>	<b>COMUNA</b>
CAMINO PINTORESCO	JUAN FERNANDEZ

<b>TIPO DE PROPIEDAD</b>	<b>LOCALIDAD O SECTOR</b>
PÚBLICA	ISLA ROBINSON CRUSOE

<b>ADMINISTRACION</b>	<b>ESTACIONALIDAD DE USO</b>
PÚBLICA	TODO EL AÑO

<b>DEMANDA TURISTICA</b>	<b>LOCALIDAD URBANA MAS CERCANA</b>
LOCAL, REGIONAL	SAN JUAN BAUTISTA

<b>SUBTIPO DEL ATRACTIVO</b>	<b>DISTANCIA EN KMS</b>	<b>CAPITAL REGIONAL</b>	670
CAMINO PINTORESCO		<b>CAPITAL COMUNAL</b>	

<b>DOTACION SERVICIOS BASICOS</b>	<b>ESTADO DE CONSERVACION</b>
	BUENA

**USO TURISTICO** ACTUAL

### DESCRIPCION GENERAL

Esta ruta corresponde al tramo del "Sendero de Chile" del Archipiélago Juan Fernández, iniciándose en el poblado hasta al Mirador de Selkirk (ruta 2), para luego descender hasta el sector de Villagra (ruta 2-5) en donde se encuentra un refugio de CONAF, baños y esta habilitado para camping. Todo este recorrido nos permite observar la diversidad endémica de especies, divisando principalmente, Helechos, Chontas, Pangue, Lumas, Picaflores, entre otros.





# SERVICIO NACIONAL DE TURISMO

## ATRATIVOS TURISTICOS 2012

**CODIGO ATRACTIVO**

**REGION DE VALPARAISO**

R051065



<b>NOMBRE DEL ATRACTIVO</b>	<b>REGION</b>
PLAYA BAHAMAS	REGIÓN DE VALPARAÍSO

<b>JERARQUIA</b>	<b>PROVINCIA</b>
REGIONAL	VALPARAÍSO

<b>CATEGORIA</b>	<b>DIRECCION</b>
SITIO NATURAL	

<b>TIPO DE ATRACTIVO</b>	<b>COMUNA</b>
COSTA	CONCON

<b>SUBTIPO DEL ATRACTIVO</b>	<b>LOCALIDAD O SECTOR</b>
PLAYA O BALNEARIO	PLAYA BAHAMAS

<b>TIPO DE PROPIEDAD</b>
PÚBLICA

<b>ADMINISTRACION</b>
PÚBLICA

<b>DEMANDA TURISTICA</b>
LOCAL, REGIONAL

<b>ESTACIONALIDAD DE USO</b>
TODO EL AÑO

<b>DOTACION SERVICIOS BASICOS</b>	<b>LOCALIDAD URBANA MAS CERCANA</b>
SIN SERVICIOS	CONCON

<b>TELEFONO INFORMACION</b>	<b>DISTANCIA EN KMS</b>	<b>CAPITAL REGIONAL</b>	<b>CAPITAL COMUNAL</b>

<b>USO TURISTICO</b>	ACTUAL
----------------------	--------

<b>ESTADO DE CONSERVACION</b>	BUENA
-------------------------------	-------

### DESCRIPCION GENERAL

Playa que forma parte de la rada de la caleta Higuierillas, no posee ningún tipo de infraestructura. Su atractivo es la tranquilidad de sus aguas que la convierten en apta para la práctica de deportes como el windsurf y bodyboard.



**SERNATUR**  
Ministerio de  
Economía, Fomento y  
Turismo

Gobierno de Chile

## SERVICIO NACIONAL DE TURISMO

### ATRATIVOS TURISTICOS 2012

**CODIGO ATRACTIVO**

**REGION DE VALPARAISO**

R051066



**NOMBRE DEL ATRACTIVO**

ARTESANÍA EN CORAL NEGRO Y PLATA

**REGION**

REGIÓN DE VALPARAÍSO

**JERARQUIA**

LOCAL

**PROVINCIA**

VALPARAISO

**CATEGORIA**

FOLKLORE

**DIRECCION**

**COMUNA**

JUAN FERNANDEZ

**TIPO DE ATRACTIVO**

ARTESANÍA O ARTE

**LOCALIDAD O SECTOR**

SAN JUAN BAUTISTA

**TIPO DE PROPIEDAD**

PRIVADA

**SUBTIPO DEL ATRACTIVO**

OTRO

**ESTACIONALIDAD DE USO**

TODO EL AÑO

**ADMINISTRACION**

PRIVADA

**DOTACION SERVICIOS BASICOS**

**LOCALIDAD URBANA MAS CERCANA**

SAN JUAN BAUTISTA

**DEMANDA TURISTICA**

LOCAL

**TELEFONO INFORMACION**

<b>DISTANCIA EN KMS</b>	<b>CAPITAL REGIONAL</b>	670
	<b>CAPITAL COMUNAL</b>	0

**USO TURISTICO** ACTUAL

**ESTADO DE CONSERVACION** BUENA

**DESCRIPCION GENERAL**

Esta artesanía se trabaja del árbol de mar llamado Coral Negro, es utilizado desde el principio de la colonia en Artesanía como palillos para tejer lana o bien como botones. Con el paso de los años han ido evolucionando e innovando y hoy podemos encontrar joyas exclusivas de plata y oro con aplicaciones en Coral.



# SERVICIO NACIONAL DE TURISMO

## ATRATIVOS TURISTICOS 2012

**CODIGO ATRACTIVO**

### REGION DE VALPARAISO

R051067



<b>NOMBRE DEL ATRACTIVO</b>	<b>REGION</b>
ACANTILADOS FEDERICO SANTA MARIA (SN)	REGIÓN DE VALPARAÍSO

<b>JERARQUIA</b>	<b>PROVINCIA</b>
REGIONAL	VALPARAÍSO

<b>CATEGORIA</b>	<b>DIRECCION</b>
SITIO NATURAL	

<b>TIPO DE ATRACTIVO</b>	<b>COMUNA</b>
COSTA	VALPARAÍSO

<b>SUBTIPO DEL ATRACTIVO</b>	<b>LOCALIDAD O SECTOR</b>
ACANTILADO	LAGUNA VERDE

<b>DOTACION SERVICIOS BASICOS</b>	<b>ESTACIONALIDAD DE USO</b>
	TODO EL AÑO

<b>TELEFONO INFORMACION</b>	<b>LOCALIDAD URBANA MAS CERCANA</b>
	LAGUNA VERDE

<b>TIPO DE PROPIEDAD</b>	<b>DISTANCIA EN KMS</b>	<b>CAPITAL REGIONAL</b>
PÚBLICA		

<b>ADMINISTRACION</b>	<b>DISTANCIA EN KMS</b>	<b>CAPITAL COMUNAL</b>
PÚBLICA		

<b>DEMANDA TURISTICA</b>	<b>ESTADO DE CONSERVACION</b>
LOCAL, REGIONAL	BUENA

<b>TIPO DE PROPIEDAD</b>
PÚBLICA

<b>ADMINISTRACION</b>
PÚBLICA

<b>DEMANDA TURISTICA</b>
LOCAL, REGIONAL

<b>USO TURISTICO</b>	ACTUAL
----------------------	--------

<b>ESTADO DE CONSERVACION</b>	BUENA
-------------------------------	-------

### DESCRIPCION GENERAL

Declarados Santuario de la Naturaleza D.E.699 del 30/05/2006. Los Acantilados Federico Santa María corresponden a un ambiente relicto que destaca por albergar en pleno borde costero de Chile Central, especies propias de zonas más húmedas y de precordillera. Más información [www.monumentos.cl](http://www.monumentos.cl)

# SERVICIO NACIONAL DE TURISMO

## ATRATIVOS TURISTICOS 2012

**CODIGO ATRACTIVO**

### REGION DE VALPARAISO

R051068



**NOMBRE DEL ATRACTIVO**

ASCENSOR CONCEPCIÓN (MH)

**REGION**

REGIÓN DE VALPARAÍSO

**JERARQUIA**

INTERNACIONAL

**PROVINCIA**

VALPARAÍSO

**CATEGORIA**

MUSEO O MANIFESTACIÓN CULTURAL

**DIRECCION**

**COMUNA**

VALPARAÍSO

**TIPO DE ATRACTIVO**

OBRA DE ARTE O TÉCNICA

**LOCALIDAD O SECTOR**

CERRO CONCEPCIÓN

**TIPO DE PROPIEDAD**

PÚBLICA

**SUBTIPO DEL ATRACTIVO**

OBRA DE INGENIERÍA

**ESTACIONALIDAD DE USO**

TODO EL AÑO

**ADMINISTRACION**

PÚBLICA

**DOTACION SERVICIOS BASICOS**

**LOCALIDAD URBANA MAS CERCANA**

CONCEPCIÓN

**DEMANDA TURISTICA**

LOCAL, REGIONAL, NACIONAL,  
INTERNACIONAL

**TELEFONO INFORMACION**

<b>DISTANCIA</b>	<b>CAPITAL REGIONAL</b>	0
<b>EN KMS</b>	<b>CAPITAL COMUNAL</b>	0

**USO TURISTICO** ACTUAL

**ESTADO DE CONSERVACION** BUENA

**DESCRIPCION GENERAL**

Declarado Monumento Histórico D.E. 866 del 01/09/1998. Largo total trama vertical: 69 mts. Cota de llegada: 47 mts. con una pendiente de 46° Este ascensor es el primero en construirse en Valparaíso, en 1883, respondiendo a las necesidades de comunicación hacia la parte alta de la ciudad, producidas por la habilitación del Camino de Cintura a la cota 100 proyectado por Fermín Vivaceta en 1870. Actualmente se encuentran en uso, constituyendo la unidad inicial de un sistema de funiculares, y que representan una manifestación típica de Patrimonio Industrial asociada a la configuración topográfica de Valparaíso y a su desarrollo histórico-urbano.



SERVICIO NACIONAL DE TURISMO

ATRATIVOS TURISTICOS 2012

CODIGO ATRACTIVO

REGION DE VALPARAISO

R051069



**NOMBRE DEL ATRACTIVO**  
ASCENSOR CORDILLERA (MH)

**REGION**  
REGIÓN DE VALPARAÍSO

**JERARQUIA**  
INTERNACIONAL

**PROVINCIA**  
VALPARAÍSO

**CATEGORIA**  
MUSEO O MANIFESTACIÓN CULTURAL

**DIRECCION**

**TIPO DE ATRACTIVO**  
OBRA DE ARTE O TÉCNICA

**COMUNA**  
VALPARAÍSO

**SUBTIPO DEL ATRACTIVO**  
OBRA DE INGENIERÍA

**LOCALIDAD O SECTOR**  
CERRO CORDILLERA

**DOTACION SERVICIOS BASICOS**

**ESTACIONALIDAD DE USO**  
TODO EL AÑO

**TELEFONO INFORMACION**

**LOCALIDAD URBANA MAS CERCANA**  
VALPARAÍSO

<b>DISTANCIA EN KMS</b>	<b>CAPITAL REGIONAL</b>	0
	<b>CAPITAL COMUNAL</b>	0

**TIPO DE PROPIEDAD**  
PÚBLICA

**ADMINISTRACION**  
PÚBLICA

**DEMANDA TURISTICA**  
LOCAL, REGIONAL, NACIONAL, INTERNACIONAL

**USO TURISTICO** ACTUAL

**ESTADO DE CONSERVACION** BUENA

**DESCRIPCION GENERAL**

Declarado Monumento Histórico D.E. 866 del 01/09/1998. Largo total de trama vertical: 60 mts. Cota de llegada: 30 mts. con una pendiente de 70° Este ascensor es el segundo que se construye en Valparaíso a fines del siglo pasado, demostrando la importancia de la calle de pié de cerro en la que se emplaza su estación inferior (antigua calle de la Planchada), y dando eficiente respuesta a la tradicional e intensa actividad mercantil-marítima del sector puerto en ese período histórico. El actual ascensor construido en 1894 corresponde a una reconstrucción del original el que fue destruido por un incendio.



# SERVICIO NACIONAL DE TURISMO

## ATRATIVOS TURISTICOS 2012

**CODIGO ATRACTIVO**

### REGION DE VALPARAISO

R05107



**NOMBRE DEL ATRACTIVO**

PLAYA LARGA DE SANTO DOMINGO

**REGION**

REGIÓN DE VALPARAÍSO

**JERARQUIA**

NACIONAL

**PROVINCIA**

SAN ANTONIO

**CATEGORIA**

SITIO NATURAL

**DIRECCION**

**TIPO DE ATRACTIVO**

COSTA

**COMUNA**

SANTO DOMINGO

**LOCALIDAD O SECTOR**

PLAYA LARGA DE SANTO DOMINGO

**TIPO DE PROPIEDAD**

PÚBLICA

**SUBTIPO DEL ATRACTIVO**

PLAYA O BALNEARIO

**ESTACIONALIDAD DE USO**

TODO EL AÑO

**ADMINISTRACION**

PÚBLICA

**DOTACION SERVICIOS BASICOS**

**LOCALIDAD URBANA MAS CERCANA**

ROCAS DE SANTO DOMINGO

**DEMANDA TURISTICA**

LOCAL, REGIONAL, NACIONAL

**TELEFONO INFORMACION**

(35) 200610

**DISTANCIA CAPITAL REGIONAL**

117

**EN KMS CAPITAL COMUNAL**

0

**USO TURISTICO** ACTUAL

**ESTADO DE CONSERVACION** BUENA

### DESCRIPCION GENERAL

Otra de las ideales playas para la pesca de orilla. Con 20 kilómetros de extensión, la Playa Larga de Santo Domingo tiene hermosas formaciones dunares, vegas y lagunas. De difícil acceso, la playa sólo puede recorrerse a pie o a caballo. Actividades: Hiking, cabalgatas, pesca recreativa, fotografía.



# SERVICIO NACIONAL DE TURISMO

## ATRATIVOS TURISTICOS 2012

**CODIGO ATRACTIVO**

### REGION DE VALPARAISO

R051070



<b>NOMBRE DEL ATRACTIVO</b>	<b>REGION</b>
ASCENSOR EL PERAL (MH)	REGIÓN DE VALPARAÍSO

<b>JERARQUIA</b>	<b>PROVINCIA</b>
INTERNACIONAL	VALPARAÍSO

<b>CATEGORIA</b>	<b>DIRECCION</b>
MUSEO O MANIFESTACIÓN CULTURAL	

<b>TIPO DE ATRACTIVO</b>	<b>COMUNA</b>
OBRA DE ARTE O TÉCNICA	VALPARAÍSO

<b>SUBTIPO DEL ATRACTIVO</b>	<b>LOCALIDAD O SECTOR</b>
OBRA DE INGENIERÍA	CERRO ALEGRE

<b>TIPO DE PROPIEDAD</b>
PRIVADA

<b>ADMINISTRACION</b>
PRIVADA

<b>DEMANDA TURISTICA</b>
LOCAL, REGIONAL, NACIONAL, INTERNACIONAL

<b>DOTACION SERVICIOS BASICOS</b>	<b>LOCALIDAD URBANA MAS CERCANA</b>
	VALPARAÍSO

<b>TELEFONO INFORMACION</b>	<b>DISTANCIA EN KMS</b>	<b>CAPITAL REGIONAL</b>	0
		<b>CAPITAL COMUNAL</b>	0

<b>USO TURISTICO</b>	ACTUAL	<b>ESTADO DE CONSERVACION</b>	BUENA
----------------------	--------	-------------------------------	-------

**DESCRIPCION GENERAL**  
 Declarado Monumento Histórico D.E. 866 del 01/09/1998. Estación superior (Cerro Cordillera) Largo total trama vertical: 55 mts. Cota de llegada: 40 mts. con una pendiente de 48°. Junto con los ascensores Concepción y Reina Victoria es uno de los que comunica el Plan de Valparaíso con los Cerros Alegre y Concepción (Zona Típica). Prestan desde principios de siglo (1902), siendo el primero que contó con motor a Vapor. Más información [www.monumentos.cl](http://www.monumentos.cl)

# SERVICIO NACIONAL DE TURISMO

## ATRATIVOS TURISTICOS 2012

**CODIGO ATRACTIVO**

### REGION DE VALPARAISO

R051071



**NOMBRE DEL ATRACTIVO**

ASCENSOR ESPÍRITU SANTO (MH)

**REGION**

REGIÓN DE VALPARAÍSO

**JERARQUIA**

INTERNACIONAL

**PROVINCIA**

VALPARAÍSO

**CATEGORIA**

MUSEO O MANIFESTACIÓN CULTURAL

**DIRECCION**

**COMUNA**

VALPARAÍSO

**TIPO DE ATRACTIVO**

OBRA DE ARTE O TÉCNICA

**LOCALIDAD O SECTOR**

CERRO BELLAVISTA

**TIPO DE PROPIEDAD**

PÚBLICA

**SUBTIPO DEL ATRACTIVO**

OBRA DE INGENIERÍA

**ESTACIONALIDAD DE USO**

CERRADO

**ADMINISTRACION**

PÚBLICA

**DOTACION SERVICIOS BASICOS**

**LOCALIDAD URBANA MAS CERCANA**

VALPARAÍSO

**DEMANDA TURISTICA**

LOCAL, REGIONAL, NACIONAL,  
INTERNACIONAL

**TELEFONO INFORMACION**

<b>DISTANCIA</b>	<b>CAPITAL REGIONAL</b>	0
<b>EN KMS</b>	<b>CAPITAL COMUNAL</b>	0

**USO TURISTICO** POTENCIAL

**ESTADO DE CONSERVACION** MALA

**DESCRIPCION GENERAL**

Declarado Monumento Histórico D.E. 866 del 01/09/1998. Largo total trama vertical: 40 mts. Cota de llegada: 30 mts. con una pendiente de 45°  
 Comunica el plan, desde un sector céntrico de la ciudad, muy próximo a la Plaza Victoria con el cerro Bellavista. Lleva el nombre de la antigua  
 Iglesia del Espíritu Santo ubicada originalmente frente a la Plaza, hoy demolida. Más información [www.monumentos.cl](http://www.monumentos.cl)



# SERVICIO NACIONAL DE TURISMO

## ATRATIVOS TURISTICOS 2012

**CODIGO ATRACTIVO**

### REGION DE VALPARAISO

R051072



**NOMBRE DEL ATRACTIVO**

ASCENSOR HOSPITAL VAN BUREN (MH)

**REGION**

REGIÓN DE VALPARAÍSO

**JERARQUIA**

INTERNACIONAL

**PROVINCIA**

VALPARAÍSO

**CATEGORIA**

MUSEO O MANIFESTACIÓN CULTURAL

**DIRECCION**

COLON 2408-2498

**COMUNA**

VALPARAÍSO

**TIPO DE ATRACTIVO**

OBRA DE ARTE O TÉCNICA

**LOCALIDAD O SECTOR**

VALPARAÍSO

**TIPO DE PROPIEDAD**

PRIVADA

**SUBTIPO DEL ATRACTIVO**

OBRA DE INGENIERÍA

**ESTACIONALIDAD DE USO**

CERRADO

**ADMINISTRACION**

PRIVADA

**DOTACION SERVICIOS BASICOS**

**LOCALIDAD URBANA MAS CERCANA**

VALPARAÍSO

**DEMANDA TURISTICA**

LOCAL, REGIONAL, NACIONAL,  
INTERNACIONAL

**TELEFONO INFORMACION**

<b>DISTANCIA EN KMS</b>	<b>CAPITAL REGIONAL</b>	0
	<b>CAPITAL COMUNAL</b>	0

**USO TURISTICO** POTENCIAL

**ESTADO DE CONSERVACION** REGULAR

**DESCRIPCION GENERAL**

Declarado Monumentos Histórico D. 369 del 06/09/2010. Inaugurado en 1929 este ascensor que reemplazó a un funicular destruido con el terremoto de 1906, presenta un precario estado de conservación, y actualmente opera al interior del recinto médico trasladando funcionarios desde el patio central hacia dependencias de la parte alta del inmueble, funcionando de lunes a domingo.



# SERVICIO NACIONAL DE TURISMO

## ATRATIVOS TURISTICOS 2012

**CODIGO ATRACTIVO**

### REGION DE VALPARAISO

R051073



#### NOMBRE DEL ATRACTIVO

ASCENSOR FLORIDA (MH)

#### REGION

REGIÓN DE VALPARAÍSO

#### JERARQUIA

INTERNACIONAL

#### PROVINCIA

VALPARAÍSO

#### CATEGORIA

MUSEO O MANIFESTACIÓN CULTURAL

#### DIRECCION

#### COMUNA

VALPARAÍSO

#### TIPO DE ATRACTIVO

OBRA DE ARTE O TÉCNICA

#### LOCALIDAD O SECTOR

CERRO FLORIDA

#### TIPO DE PROPIEDAD

PÚBLICA

#### SUBTIPO DEL ATRACTIVO

OBRA DE INGENIERÍA

#### ESTACIONALIDAD DE USO

CERRADO

#### ADMINISTRACION

PÚBLICA

#### DOTACION SERVICIOS BASICOS

#### LOCALIDAD URBANA MAS CERCANA

VALPARAÍSO

#### DEMANDA TURISTICA

LOCAL, REGIONAL, NACIONAL,  
INTERNACIONAL

#### TELEFONO INFORMACION

<b>DISTANCIA</b>	<b>CAPITAL REGIONAL</b>	0
<b>EN KMS</b>	<b>CAPITAL COMUNAL</b>	0

**USO TURISTICO** POTENCIAL

**ESTADO DE CONSERVACION** MALA

#### DESCRIPCION GENERAL

Declarado Monumento Histórico D.E. 866 del 01/09/1998. Largo total trama vertical: 138 mts. Cota de llegada: 50 mts. con una pendiente de 20° Presta servicio al Cerro Florida, constituyendo un punto de confluencia de varias calles de pie de cerro que recoge los flujos del plan. Su emplazamiento lo relaciona directamente con el desarrollo de la escalera de acceso al cerro y con una construcción característica de principios de siglo que contiene la vivienda colectiva, denominada "Colectivo Favero". Más información [www.monumentos.cl](http://www.monumentos.cl)



**SERVICIO NACIONAL DE TURISMO**

**ATRATIVOS TURISTICOS 2012**

**CODIGO ATRACTIVO**

**REGION DE VALPARAISO**

R051074



**NOMBRE DEL ATRACTIVO**

ASCENSOR LARRAIN (MH)

**REGION**

REGIÓN DE VALPARAÍSO

**JERARQUIA**

INTERNACIONAL

**PROVINCIA**

VALPARAÍSO

**CATEGORIA**

MUSEO O MANIFESTACIÓN CULTURAL

**DIRECCION**

**TIPO DE ATRACTIVO**

OBRA DE ARTE O TÉCNICA

**COMUNA**

VALPARAÍSO

**LOCALIDAD O SECTOR**

CERRO LARRAIN

**TIPO DE PROPIEDAD**

PRIVADA

**SUBTIPO DEL ATRACTIVO**

OBRA DE INGENIERÍA

**ESTACIONALIDAD DE USO**

CERRADO

**ADMINISTRACION**

PRIVADA

**DOTACION SERVICIOS BASICOS**

**LOCALIDAD URBANA MAS CERCANA**

VALPARAÍSO

**DEMANDA TURISTICA**

LOCAL, REGIONAL, NACIONAL, INTERNACIONAL

**TELEFONO INFORMACION**

<b>DISTANCIA EN KMS</b>	<b>CAPITAL REGIONAL</b>	0
	<b>CAPITAL COMUNAL</b>	0

**USO TURISTICO**

POTENCIAL

**ESTADO DE CONSERVACION**

MALA

**DESCRIPCION GENERAL**

Declarado Monumento Histórico D.E. 866 del 01/09/1998. Largo total trama vertical: 68 metros Cota de llegada: 35 metros con una pendiente de 35 ° Comunica el plan, con un populoso cerro del sector oriente de la ciudad y desemboca en el cerro en un paseo mirador urbano de vista panorámica. Es importante hacer notar que su acceso por el plan no participa del acontecer inmediato de la ciudad puesto que se encuentra en una calle de subida al cerro y se enfrenta a ella por un costado a través de un vano y escalera de acceso que no logra integrarse al lugar ni a la vida urbana del plan.



**SERVICIO NACIONAL DE TURISMO**

**ATRATIVOS TURISTICOS 2012**

**REGION DE VALPARAISO**

**CODIGO ATRACTIVO**  
R051075



**NOMBRE DEL ATRACTIVO**  
BIBLIOTECA SEVERIN Y SU ENTORNO (MH)

**REGION**  
REGIÓN DE VALPARAÍSO

**JERARQUIA**  
NACIONAL

**PROVINCIA**  
VALPARAÍSO

**CATEGORIA**  
MUSEO O MANIFESTACIÓN CULTURAL

**DIRECCION**  
YUNGAY-EDWARDS-BRASIL

**TIPO DE ATRACTIVO**  
OBRA DE ARTE O TÉCNICA

**COMUNA**  
VALPARAÍSO

**SUBTIPO DEL ATRACTIVO**  
ARQUITECTURA

**LOCALIDAD O SECTOR**  
VALPARAÍSO

**TIPO DE PROPIEDAD**  
PÚBLICA

**ADMINISTRACION**  
PÚBLICA

**DEMANDA TURISTICA**  
LOCAL, REGIONAL, NACIONAL

**ESTACIONALIDAD DE USO**  
TODO EL AÑO

**LOCALIDAD URBANA MAS CERCANA**  
VALPARAÍSO

**DOTACION SERVICIOS BASICOS**

**TELEFONO INFORMACION**

<b>DISTANCIA EN KMS</b>	<b>CAPITAL REGIONAL</b>	0
	<b>CAPITAL COMUNAL</b>	0

**USO TURISTICO** ACTUAL      **ESTADO DE CONSERVACION** BUENA

**DESCRIPCION GENERAL**

Declarada Monumento Histórico D.E. 919 del 25/09/1998. El edificio de la biblioteca se encuentra ubicado en pleno centro de la ciudad, frente a la Plaza Simón Bolívar, que hoy se denomina Plaza de la Victoria. Este terreno, hasta Febrero de 1912, era propiedad municipal y estaba ocupado por el Cuartel de la 20° Comisaría de la Policía Municipal. Fue cedido por el Fisco, para que allí, Don Santiago Severín pudiera construir un edificio, con sus propios recursos, comprometiéndose a destinarlo a Biblioteca Pública y una vez terminado transferirlo al Estado. Más información [www.monumentos.cl](http://www.monumentos.cl)



**SERVICIO NACIONAL DE TURISMO**

**ATRATIVOS TURISTICOS 2012**

**REGION DE VALPARAISO**

**CODIGO ATRACTIVO**  
R051076



**NOMBRE DEL ATRACTIVO**  
CANELO-CANELILLO (ZT)

**REGION**  
REGIÓN DE VALPARAÍSO

**JERARQUIA**  
REGIONAL

**PROVINCIA**  
SAN ANTONIO

**CATEGORIA**  
SITIO NATURAL

**DIRECCION**

**TIPO DE ATRACTIVO**  
ÁREA SILVESTRE PROTEGIDA O RESERVA DE FLORA Y FAUNA

**COMUNA**  
ALGARROBO

**LOCALIDAD O SECTOR**  
BORDE COSTERO DE ALGARROBO

**TIPO DE PROPIEDAD**  
PÚBLICA

**SUBTIPO DEL ATRACTIVO**  
ÁREA SILVESTRE PROTEGIDA O RESERVA DE FLORA Y FAUNA

**ESTACIONALIDAD DE USO**  
TODO EL AÑO

**ADMINISTRACION**  
PÚBLICA

**DOTACION SERVICIOS BASICOS**

**LOCALIDAD URBANA MAS CERCANA**  
ALGARROBO

**DEMANDA TURISTICA**  
LOCAL, REGIONAL

**TELEFONO INFORMACION**

<b>DISTANCIA EN KMS</b>	<b>CAPITAL REGIONAL</b>	77
	<b>CAPITAL COMUNAL</b>	0

**USO TURISTICO** ACTUAL

**ESTADO DE CONSERVACION** BUENA

**DESCRIPCION GENERAL**

Declarado Zona Típica D.E. 104 del 20/03/2001. Se estima que el área protegida permite conservar y resguardar de forma adecuada los caracteres y valores ambientales presentes en la zona. Especialmente importante es la mantención de las playas y zonas adyacentes para que conserven su carácter natural. El área conocida como Canelo Canelillo está formado por dos playas de arena blanca delimitadas en el sur por la Quebrada de Las Petras y el peñón de Peñablanca y, en el norte, por la Punta del Fraile e islote Pájaros Niños. En sus roqueríos costeros existe vegetación nativa y en la parte alta se desarrolla un bosque exótico de pino insigne. Más información [www.monumentos.cl](http://www.monumentos.cl)

# SERVICIO NACIONAL DE TURISMO

## ATRATIVOS TURISTICOS 2012

**CODIGO ATRACTIVO**

### REGION DE VALPARAISO

R051077



**NOMBRE DEL ATRACTIVO**

CAPILLA DE LA PROVIDENCIA (MH)

**REGION**

REGIÓN DE VALPARAÍSO

**JERARQUIA**

REGIONAL

**PROVINCIA**

VALPARAÍSO

**CATEGORIA**

MUSEO O MANIFESTACIÓN CULTURAL

**DIRECCION**

HONTANEDA 2750, VALPARAÍSO

**COMUNA**

VALPARAÍSO

**TIPO DE ATRACTIVO**

OBRA DE ARTE O TÉCNICA

**LOCALIDAD O SECTOR**

VALPARAÍSO

**TIPO DE PROPIEDAD**

PRIVADA

**SUBTIPO DEL ATRACTIVO**

ARQUITECTURA

**ESTACIONALIDAD DE USO**

TODO EL AÑO

**ADMINISTRACION**

PRIVADA

**DOTACION SERVICIOS BASICOS**

**LOCALIDAD URBANA MAS CERCANA**

VALPARAÍSO

**DEMANDA TURISTICA**

LOCAL, REGIONAL

**TELEFONO INFORMACION**

<b>DISTANCIA</b>	<b>CAPITAL REGIONAL</b>	0
<b>EN KMS</b>	<b>CAPITAL COMUNAL</b>	0

**USO TURISTICO** ACTUAL

**ESTADO DE CONSERVACION** BUENA

**DESCRIPCION GENERAL**

Declarada Monumento Histórico D.E. 355 del 20/05/2003. Obra de carácter monumental levantada en 1917 por el arquitecto Víctor Auclair; está emplazada en el interior del barrio Almendral, en calle Hontaneda. Aunque su gran envergadura en extensión y rico trabajo volumétrico es sobresaliente, la presencia urbana queda atenuada por no contar con una perspectiva a gran distancia, quedando interiorizada por las edificaciones vecinas. Producto de su arquitectura de estilo y de su uso religioso, cumple un rol de hito histórico para el sector, señalando con su presencia la importancia de un centro urbano originado y evolucionado a partir de la Congregación Hermanas de la Providencia.



**SERNATUR**  
Ministerio de  
Economía, Fomento y  
Turismo

Gobierno de Chile

## SERVICIO NACIONAL DE TURISMO

### ATRATIVOS TURISTICOS 2012

**CODIGO ATRACTIVO**

#### REGION DE VALPARAISO

R051078



#### NOMBRE DEL ATRACTIVO

CAPILLA DEL CARMEN (MH)

#### REGION

REGIÓN DE VALPARAÍSO

#### JERARQUIA

REGIONAL

#### PROVINCIA

VALPARAÍSO

#### CATEGORIA

MUSEO O MANIFESTACIÓN CULTURAL

#### DIRECCION

SUBIDA LOS LOROS 1, VALPARAÍSO

#### TIPO DE ATRACTIVO

OBRA DE ARTE O TÉCNICA

#### COMUNA

VALPARAÍSO

#### LOCALIDAD O SECTOR

CERRO EL LITRE

#### TIPO DE PROPIEDAD

PRIVADA

#### SUBTIPO DEL ATRACTIVO

ARQUITECTURA

#### ESTACIONALIDAD DE USO

TODO EL AÑO

#### ADMINISTRACION

PRIVADA

#### DOTACION SERVICIOS BASICOS

#### LOCALIDAD URBANA MAS CERCANA

VALPARAÍSO

#### DEMANDA TURISTICA

LOCAL, REGIONAL

#### TELEFONO INFORMACION

<b>DISTANCIA</b>	<b>CAPITAL REGIONAL</b>	0
<b>EN KMS</b>	<b>CAPITAL COMUNAL</b>	0

**USO TURISTICO** ACTUAL

**ESTADO DE CONSERVACION** BUENA

#### DESCRIPCION GENERAL

Declarada Monumento Histórico D.E. 355 del 20/05/2003. Obra de carácter monumental comenzada a levantar en 1928; está emplazada al pie del cerro el Litre como remate sur de la calle San Ignacio. Corresponde a un exponente tardío del Historicismo ecléctico experimentado en la ciudad entre fines del siglo XIX y comienzos del XX, que integra armónicamente reminiscencias medioevales y manieristas junto con una estructuración de hormigón armado y techumbre de madera. Volumétricamente consta de nave central con secuencia de arcos en medio punto y dos naves laterales de pequeña dimensión. Más información [www.monumentos.cl](http://www.monumentos.cl)

**ATRATIVOS TURISTICOS 2012**

**CODIGO ATRACTIVO**

**REGION DE VALPARAISO**

R051079



**NOMBRE DEL ATRACTIVO**

CAPILLA LOS PERALES (MH)

**REGION**

REGIÓN DE VALPARAÍSO

**JERARQUIA**

REGIONAL

**PROVINCIA**

MARGA MARGA

**CATEGORIA**

MUSEO O MANIFESTACIÓN CULTURAL

**DIRECCION**

CAMINO LOS PERALES S/N

**TIPO DE ATRACTIVO**

OBRA DE ARTE O TÉCNICA

**COMUNA**

QUILPUE

**LOCALIDAD O SECTOR**

**TIPO DE PROPIEDAD**

PRIVADA

**SUBTIPO DEL ATRACTIVO**

ARQUITECTURA

**ESTACIONALIDAD DE USO**

CERRADA

**ADMINISTRACION**

PRIVADA

**DOTACION SERVICIOS BASICOS**

**LOCALIDAD URBANA MAS CERCANA**

**DEMANDA TURISTICA**

LOCAL, REGIONAL

**TELEFONO INFORMACION**

**DISTANCIA EN KMS** CAPITAL REGIONAL  
 CAPITAL COMUNAL

**USO TURISTICO** ACTUAL CON RESTRICCIÓN

**ESTADO DE CONSERVACION** REGULAR

**DESCRIPCION GENERAL**

Declarada Monumento Histórico D.E. 3841 del 22/12/2008. La primera capilla Los Perales fue construida en 1859 y la capilla actual, construida por el padre Sebastián Soléry, fue terminada y estrenada el día jueves 18 de septiembre de 1900. En 1965, la zona central del país se ve afectada por un terremoto. Este, destruyó el convento en su totalidad siendo demolido posteriormente. El edificio de la capilla queda con daños estructurales y es clausurada al público desde entonces. La iglesia y el convento tienen la particularidad de ser la tercera instalación de su tipo en Chile por parte de la Congregación de los Sagrados Corazones. Más información [www.monumentos.cl](http://www.monumentos.cl)





# SERVICIO NACIONAL DE TURISMO

## ATRATIVOS TURISTICOS 2012

**CODIGO ATRACTIVO**

### REGION DE VALPARAISO

R051080



<b>NOMBRE DEL ATRACTIVO</b>	<b>REGION</b>
CASA BALLIVIAN (MH)	REGIÓN DE VALPARAÍSO

<b>JERARQUIA</b>	<b>PROVINCIA</b>
NACIONAL	VALPARAÍSO

<b>CATEGORIA</b>	<b>DIRECCION</b>
MUSEO O MANIFESTACIÓN CULTURAL	INDEPENDENCIA 2053, VALPARAÍSO

<b>TIPO DE ATRACTIVO</b>	<b>COMUNA</b>
OBRA DE ARTE O TÉCNICA	VALPARAÍSO

<b>TIPO DE PROPIEDAD</b>	<b>LOCALIDAD O SECTOR</b>
PRIVADA	VALPARAÍSO

<b>ADMINISTRACION</b>	<b>ESTACIONALIDAD DE USO</b>
PRIVADA	TODO EL AÑO

<b>DEMANDA TURISTICA</b>	<b>LOCALIDAD URBANA MAS CERCANA</b>
LOCAL, REGIONAL, NACIONAL	VALPARAÍSO

<b>SUBTIPO DEL ATRACTIVO</b>	<b>DISTANCIA EN KMS</b>	<b>CAPITAL REGIONAL</b>	0
ARQUITECTURA		<b>CAPITAL COMUNAL</b>	0

<b>DOTACION SERVICIOS BASICOS</b>	<b>ESTADO DE CONSERVACION</b>
	BUENA

**USO TURISTICO** ACTUAL

### DESCRIPCION GENERAL

Declarada Monumento Histórico D.E. 2551 del 14/08/2003. (Actual sede de la Corporación Club de Deportes Santiago Wanderers). La construcción de este inmueble data de 1913 por encargo de don Alfredo Ballivián, diplomático boliviano que llega hasta Valparaíso emigrando de su tierra natal debido a conflictos políticos. La Guarnición Militar ocupa la casa hasta el año 1990, para luego dar paso a diversas entidades que la adquieren a lo largo de los años, hasta 1994, año en el que la Sociedad Inmobiliaria Santiago Wanderers S.A. adquiere la casa. Diseñada por el ingeniero y arquitecto don Otto Anwandter R. Más información [www.monumentos.cl](http://www.monumentos.cl)

# SERVICIO NACIONAL DE TURISMO

## ATRATIVOS TURISTICOS 2012

**CODIGO ATRACTIVO**

### REGION DE VALPARAISO

R051081



**NOMBRE DEL ATRACTIVO**

CASA CENTRAL UCV (MH)

**REGION**

REGIÓN DE VALPARAÍSO

**JERARQUIA**

NACIONAL

**PROVINCIA**

VALPARAÍSO

**CATEGORIA**

MUSEO O MANIFESTACIÓN CULTURAL

**DIRECCION**

AVDA. BRASIL 2950, VALPARAÍSO

**COMUNA**

VALPARAÍSO

**TIPO DE ATRACTIVO**

OBRA DE ARTE O TÉCNICA

**LOCALIDAD O SECTOR**

VALPARAÍSO

**TIPO DE PROPIEDAD**

PÚBLICA

**SUBTIPO DEL ATRACTIVO**

ARQUITECTURA

**ESTACIONALIDAD DE USO**

TODO EL AÑO

**ADMINISTRACION**

PÚBLICA

**DOTACION SERVICIOS BASICOS**

**LOCALIDAD URBANA MAS CERCANA**

VALPARAÍSO

**DEMANDA TURISTICA**

LOCAL, REGIONAL, NACIONAL

**TELEFONO INFORMACION**

<b>DISTANCIA</b>	<b>CAPITAL REGIONAL</b>	0
<b>EN KMS</b>	<b>CAPITAL COMUNAL</b>	0

**USO TURISTICO** ACTUAL

**ESTADO DE CONSERVACION** BUENA

**DESCRIPCION GENERAL**

Declarada Monumento Histórico D.E. 355 del 20/05/2003. Edificio inaugurado en 1927 como Politécnico de la Universidad Católica. Fue diseñada por el arquitecto Ernesto Urquieta. Arquitectónicamente este inmueble sigue las tendencias del historicismo – ecléctico tardío, desarrollado en Valparaíso a inicios del siglo XX. En la fachada predominan las líneas horizontales, destaca la simetría y su ingreso afrontonado. Posee jerarquía volumétrica aportada por torres con hastiales en las esquinas y cuerpo central. Su ornamentación es enfatizada por guirnaldas, casetones, bajorrelieves y teas de coronamiento en torres.

**SERVICIO NACIONAL DE TURISMO**

**ATRATIVOS TURISTICOS 2012**

**CODIGO ATRACTIVO**

**REGION DE VALPARAISO**

R051082



**NOMBRE DEL ATRACTIVO**

CENTRO HISTÓRICO DE LOS ANDES (ZT)

**REGION**

REGIÓN DE VALPARAÍSO

**JERARQUIA**

NACIONAL

**PROVINCIA**

LOS ANDES

**CATEGORIA**

MUSEO O MANIFESTACIÓN CULTURAL

**DIRECCION**

AVDA. ARGENTINA-SANTA TERESA-CHACABUCO

**TIPO DE ATRACTIVO**

OBRA DE ARTE O TÉCNICA

**COMUNA**

LOS ANDES

**LOCALIDAD O SECTOR**

LOS ANDES

**TIPO DE PROPIEDAD**

PÚBLICA

**SUBTIPO DEL ATRACTIVO**

REALIZACIÓN URBANA

**ESTACIONALIDAD DE USO**

TODO EL AÑO

**ADMINISTRACION**

PÚBLICA

**DOTACION SERVICIOS BASICOS**

**LOCALIDAD URBANA MAS CERCANA**

LOS ANDES

**DEMANDA TURISTICA**

LOCAL, REGIONAL, NACIONAL

**TELEFONO INFORMACION**

<b>DISTANCIA EN KMS</b>	<b>CAPITAL REGIONAL</b>	142
	<b>CAPITAL COMUNAL</b>	0

**USO TURISTICO** ACTUAL

**ESTADO DE CONSERVACION** BUENA

**DESCRIPCION GENERAL**

Declarado Zona Típica D.E. 9 del 12/01/2000. Involucra el damero original del pueblo de Los Andes conformado por una planta cuadrada de 49 manzanas de 120 x 120 metros cada una. En el centro del damero se encuentra la Plaza de Armas donde se concentran los edificios públicos, como la Iglesia Matriz Santa Rosa y la Gobernación. El trazado de la ciudad corresponde al clásico esquema de la planta en damero, sello característico de las urbanizaciones del siglo XVIII. Además, obedece al instructivo de la Corona Española durante la colonia, de reanudar el proceso fundacional de ciudades.

# SERVICIO NACIONAL DE TURISMO

## ATRATIVOS TURISTICOS 2012

**CODIGO ATRACTIVO**

### REGION DE VALPARAISO

R051083



**NOMBRE DEL ATRACTIVO**

EDIFICIO GOBERNACIÓN PROVINCIAL DE LOS ANDES (MH)

**REGION**

REGIÓN DE VALPARAÍSO

**JERARQUIA**

NACIONAL

**PROVINCIA**

LOS ANDES

**CATEGORIA**

MUSEO O MANIFESTACIÓN CULTURAL

**DIRECCION**

SANTA ROSA CON ESMERALDA, LOS ANDES

**COMUNA**

LOS ANDES

**TIPO DE ATRACTIVO**

OBRA DE ARTE O TÉCNICA

**LOCALIDAD O SECTOR**

LOS ANDES

**TIPO DE PROPIEDAD**

PÚBLICA

**SUBTIPO DEL ATRACTIVO**

ARQUITECTURA

**ESTACIONALIDAD DE USO**

TODO EL AÑO

**ADMINISTRACION**

PÚBLICA

**DOTACION SERVICIOS BASICOS**

**LOCALIDAD URBANA MAS CERCANA**

LOS ANDES

**DEMANDA TURISTICA**

LOCAL, REGIONAL, NACIONAL

**TELEFONO INFORMACION**

<b>DISTANCIA EN KMS</b>	<b>CAPITAL REGIONAL</b>	142
	<b>CAPITAL COMUNAL</b>	0

142

0

**USO TURISTICO** ACTUAL

**ESTADO DE CONSERVACION** BUENA

**DESCRIPCION GENERAL**

Declarado Monumento Histórico D.E. 9 del 12/01/2000. Según documentos encontrados, la etapa de construcción del edificio de la gobernación se sitúa entre los años 1888 al 1891. Sin embargo, según periódicos de la época, el día 14 de mayo de 1891, tropas chilenas acampan en el edificio de la gobernación que aún estaba en etapa de construcción. El arquitecto encargado del proyecto fue don Enrique Isenring del Ministerio de Industrias y Obras Públicas y el constructor fue don Luis A. Fernández. Esta nueva edificación posee un estilo neoclásico, es de volumen rectangular y tiene dos pisos.

# SERVICIO NACIONAL DE TURISMO

## ATRATIVOS TURISTICOS 2012

**CODIGO ATRACTIVO**

### REGION DE VALPARAISO

R051084



**NOMBRE DEL ATRACTIVO**

ESCUELA RAMÓN BARROS LUCO (MH)

**REGION**

REGIÓN DE VALPARAÍSO

**JERARQUIA**

REGIONAL

**PROVINCIA**

VALPARAÍSO

**CATEGORIA**

MUSEO O MANIFESTACIÓN CULTURAL

**DIRECCION**

VICTORIA 2637, VALPARAÍSO

**COMUNA**

VALPARAÍSO

**TIPO DE ATRACTIVO**

OBRA DE ARTE O TÉCNICA

**LOCALIDAD O SECTOR**

VALPARAÍSO

**TIPO DE PROPIEDAD**

PÚBLICA

**SUBTIPO DEL ATRACTIVO**

ARQUITECTURA

**ESTACIONALIDAD DE USO**

TODO EL AÑO

**ADMINISTRACION**

PÚBLICA

**DOTACION SERVICIOS BASICOS**

**LOCALIDAD URBANA MAS CERCANA**

VALPARAÍSO

**DEMANDA TURISTICA**

LOCAL, REGIONAL

**TELEFONO INFORMACION**

<b>DISTANCIA EN KMS</b>	<b>CAPITAL REGIONAL</b>	0
	<b>CAPITAL COMUNAL</b>	0

**USO TURISTICO** ACTUAL

**ESTADO DE CONSERVACION** BUENA

**DESCRIPCION GENERAL**

Declarada Monumento Histórico D.E. 355 del 20/05/2003. Construida en 1924 fue diseñada por el Arquitecto Alfredo Azancot. Su arquitectura se caracteriza por ser historicista ecléctica, sobresaliendo líneas clásicas y neorrenacentistas reflejadas en el trazado armónico de fachadas, organizadas con zócalo, cornisamiento y remate superior con entablamiento. Se destaca la jerarquización del cuerpo de ingreso con frontón clásico rectangular y los extremos que sobresalen en altura y adelantándose respecto al plomo de fachada.



# SERVICIO NACIONAL DE TURISMO

## ATRATIVOS TURISTICOS 2012

**CODIGO ATRACTIVO**

**REGION DE VALPARAISO**

R051085



**NOMBRE DEL ATRACTIVO**  
ESTACIÓN DE FERROCARRILES DE RÍO BLANCO (MH)

**REGION**  
REGIÓN DE VALPARAÍSO

**JERARQUIA**  
REGIONAL

**PROVINCIA**  
LOS ANDES

**CATEGORIA**  
MUSEO O MANIFESTACIÓN CULTURAL

**DIRECCION**

**TIPO DE ATRACTIVO**  
OBRA DE ARTE O TÉCNICA

**COMUNA**  
LOS ANDES

**SUBTIPO DEL ATRACTIVO**  
ARQUITECTURA

**LOCALIDAD O SECTOR**  
VILLA RÍO BLANCO

**TIPO DE PROPIEDAD**  
PÚBLICA

**ESTACIONALIDAD DE USO**  
TODO EL AÑO

**ADMINISTRACION**  
PÚBLICA

**LOCALIDAD URBANA MAS CERCANA**  
LOS ANDES

**DEMANDA TURISTICA**  
LOCAL, REGIONAL

**DOTACION SERVICIOS BASICOS**

**TELEFONO INFORMACION**

**DISTANCIA EN KMS** CAPITAL REGIONAL  
CAPITAL COMUNAL

**USO TURISTICO** ACTUAL

**ESTADO DE CONSERVACION** BUENA

### DESCRIPCION GENERAL

Declarada Monumento Histórico D.E. 1120 del 07/06/2007. Incluye los inmuebles que conforman el conjunto: Oficina de Correos, policlínico, habitaciones o cuadras para trabajadores de la cuadrilla de vías, casas para funcionarios permanentes, retén de Carabineros, tornamesa, estanque de agua para las locomotoras, casa de máquina, oficinas.



**SERVICIO NACIONAL DE TURISMO**

**ATRATIVOS TURISTICOS 2012**

**REGION DE VALPARAISO**

**CODIGO ATRACTIVO**  
R051086



**NOMBRE DEL ATRACTIVO**  
IGLESIA ASILO DEL SALVADOR (MH)

**REGION**  
REGIÓN DE VALPARAÍSO

**JERARQUIA**  
NACIONAL

**PROVINCIA**  
VALPARAÍSO

**CATEGORIA**  
MUSEO O MANIFESTACIÓN CULTURAL

**DIRECCION**  
AVDA. ARGENTINA 781, VALPARAÍSO

**TIPO DE ATRACTIVO**  
OBRA DE ARTE O TÉCNICA

**COMUNA**  
VALPARAÍSO

**SUBTIPO DEL ATRACTIVO**  
ARQUITECTURA

**LOCALIDAD O SECTOR**  
VALPARAÍSO

**DOTACION SERVICIOS BASICOS**

**ESTACIONALIDAD DE USO**  
TODO EL AÑO

**TELEFONO INFORMACION**

**LOCALIDAD URBANA MAS CERCANA**  
VALPARAÍSO

<b>DISTANCIA EN KMS</b>	<b>CAPITAL REGIONAL</b>	0
	<b>CAPITAL COMUNAL</b>	0

**TIPO DE PROPIEDAD**  
PRIVADA

**ADMINISTRACION**  
PRIVADA

**DEMANDA TURISTICA**  
LOCAL, REGIONAL, NACIONAL

**USO TURISTICO** ACTUAL      **ESTADO DE CONSERVACION** BUENA

**DESCRIPCION GENERAL**

Declarada Monumento Histórico D.E. 355 del 20/05/2003. Obra de carácter monumental comenzada a levantar en 1884. El edificio se nutre del Movimiento Historicista de fines de siglo XIX. Sobresale hacia la Av. Argentina el cuerpo de fachada principal con soluciones formales neoclásicas y neorrenacentistas. Esta Iglesia estuvo inicialmente a cargo de la Hermanas de San Vicente de Paul, luego de la Hermanas Adoratrices y desde el año 1961 bajo la tutela de la Congregación de Santa Marta. Más información [www.monumentos.cl](http://www.monumentos.cl)

**SERVICIO NACIONAL DE TURISMO**

**ATRATIVOS TURISTICOS 2012**

**CODIGO ATRACTIVO**

**REGION DE VALPARAISO**

R051087



**NOMBRE DEL ATRACTIVO**  
 IGLESIA DE LA COMPAÑÍA DE JESÚS (MH)

**REGION**  
 REGIÓN DE VALPARAÍSO

**JERARQUIA**  
 NACIONAL

**PROVINCIA**  
 VALPARAÍSO

**CATEGORIA**  
 MUSEO O MANIFESTACIÓN CULTURAL

**DIRECCION**  
 EUSEBIO LILLO 387, VALPARAÍSO

**TIPO DE ATRACTIVO**  
 OBRA DE ARTE O TÉCNICA

**COMUNA**  
 VALPARAÍSO

**SUBTIPO DEL ATRACTIVO**  
 ARQUITECTURA

**LOCALIDAD O SECTOR**  
 VALPARAÍSO

**TIPO DE PROPIEDAD**  
 PRIVADA

**ADMINISTRACION**  
 PRIVADA

**DEMANDA TURISTICA**  
 LOCAL, REGIONAL, NACIONAL

**ESTACIONALIDAD DE USO**  
 TODO EL AÑO

**LOCALIDAD URBANA MAS CERCANA**  
 VALPARAÍSO

**DOTACION SERVICIOS BASICOS**

**TELEFONO INFORMACION**

<b>DISTANCIA EN KMS</b>	<b>CAPITAL REGIONAL</b>	0
	<b>CAPITAL COMUNAL</b>	0

**USO TURISTICO** ACTUAL

**ESTADO DE CONSERVACION** BUENA

**DESCRIPCION GENERAL**

Declarada Monumento Histórico D.E. 355 del 20/05/2003. Es una obra de carácter monumental, levantada en 1899. Fue diseñada por el arquitecto proyectista Nicanor Marambio, y las obras de su construcción estuvieron a cargo de Hermógenes Mardones. Destacada por una composición de dos volúmenes: el primero corresponde a la iglesia misma con nave central y dos laterales más bajas, jerarquizada por una imponente torre de base octogonal; y el segundo señala un cuerpo horizontal con patio central dedicado a la residencia de la Compañía. Más información [www.monumentos.cl](http://www.monumentos.cl)



**SERVICIO NACIONAL DE TURISMO**

**ATRATIVOS TURISTICOS 2012**

**CODIGO ATRACTIVO**

**REGION DE VALPARAISO**

R051088



**NOMBRE DEL ATRACTIVO**

IGLESIA DEL CORAZÓN DE MARIA (MH)

**REGION**

REGIÓN DE VALPARAÍSO

**JERARQUIA**

REGIONAL

**PROVINCIA**

VALPARAÍSO

**CATEGORIA**

MUSEO O MANIFESTACIÓN CULTURAL

**DIRECCION**

URUGUAY 869, VALPARAÍSO

**COMUNA**

VALPARAÍSO

**TIPO DE ATRACTIVO**

OBRA DE ARTE O TÉCNICA

**LOCALIDAD O SECTOR**

VALPARAÍSO

**TIPO DE PROPIEDAD**

PRIVADA

**SUBTIPO DEL ATRACTIVO**

ARQUITECTURA

**ESTACIONALIDAD DE USO**

TODO EL AÑO

**ADMINISTRACION**

PRIVADA

**DOTACION SERVICIOS BASICOS**

**LOCALIDAD URBANA MAS CERCANA**

VALPARAÍSO

**DEMANDA TURISTICA**

LOCAL, REGIONAL

**TELEFONO INFORMACION**

<b>DISTANCIA</b>	<b>CAPITAL REGIONAL</b>	0
<b>EN KMS</b>	<b>CAPITAL COMUNAL</b>	0

**USO TURISTICO** ACTUAL

**ESTADO DE CONSERVACION** BUENA

**DESCRIPCION GENERAL**

Declarada Monumento Histórico D.E. 355 del 20/05/2003. Esta construcción es el resultado de la obra misionera de la congregación Hijos del Inmaculado Corazón de María, conocida como Congregación Claretiana. El edificio, ubicado al pie del cerro de La Cruz aparece descrito según algunos religiosos historiadores como un santuario de forma gótica, que mide 20.50 mts. de largo, 6.72 mts. de ancho y 6.36 mts. de altura. La iglesia del Corazón de María posee su mayor mérito en la forma como afronta su emplazamiento en un nudo vial de la planta urbana, implantando decididamente su volumetría que asegura su presencia religiosa en el barrio del Almendral. Más información [www.monumentos.cl](http://www.monumentos.cl)

# SERVICIO NACIONAL DE TURISMO

## ATRATIVOS TURISTICOS 2012

**CODIGO ATRACTIVO**

**REGION DE VALPARAISO**

R051089



**NOMBRE DEL ATRACTIVO**

IGLESIA UNIÓN CHURCH (MH)

**REGION**

REGIÓN DE VALPARAÍSO

**JERARQUIA**

NACIONAL

**PROVINCIA**

VALPARAÍSO

**CATEGORIA**

MUSEO O MANIFESTACIÓN CULTURAL

**DIRECCION**

CONDELL 502, VALPARAÍSO

**COMUNA**

VALPARAÍSO

**TIPO DE ATRACTIVO**

OBRA DE ARTE O TÉCNICA

**LOCALIDAD O SECTOR**

VALPARAÍSO

**TIPO DE PROPIEDAD**

PRIVADA

**SUBTIPO DEL ATRACTIVO**

ARQUITECTURA

**ESTACIONALIDAD DE USO**

TODO EL AÑO

**ADMINISTRACION**

PRIVADA

**DOTACION SERVICIOS BASICOS**

**LOCALIDAD URBANA MAS CERCANA**

VALPARAÍSO

**DEMANDA TURISTICA**

LOCAL, REGIONAL, NACIONAL

**TELEFONO INFORMACION**

<b>DISTANCIA</b>	<b>CAPITAL REGIONAL</b>	0
<b>EN KMS</b>	<b>CAPITAL COMUNAL</b>	0

**USO TURISTICO** ACTUAL

**ESTADO DE CONSERVACION** BUENA

**DESCRIPCION GENERAL**

Declarada Monumento Histórico D.E. 355 del 20/05/2003. Obra de carácter monumental levantada en 1869 por el arquitecto John Livingstone; Arquitectónicamente el edificio se nutre del Movimiento Historicista imperante entre la segunda mitad del siglo XIX y comienzos del XX, recurriendo a un tratamiento neogótico con rasgos ingleses de líneas austeras. Es relevante el uso de la madera en la estructura de techumbre a la vista de la nave principal, así como la armonía y ritmos de los arcos que se posan sobre esbeltas columnas, para configurar la separación virtual entre naves.


# SERVICIO NACIONAL DE TURISMO

## ATRATIVOS TURISTICOS 2012

**CODIGO ATRACTIVO**

**REGION DE VALPARAISO**

R05109



**NOMBRE DEL ATRACTIVO**

LAGUNA SAUSALITO

**REGION**

REGIÓN DE VALPARAÍSO

**JERARQUIA**

NACIONAL

**PROVINCIA**

VALPARAÍSO

**CATEGORIA**

SITIO NATURAL

**DIRECCION**

SUBIDA SAUSALITO S/N, VIÑA DEL MAR

**COMUNA**

VIÑA DEL MAR

**TIPO DE ATRACTIVO**

LAGO, LAGUNA O HUMEDAL

**LOCALIDAD O SECTOR**

LAGUNA SAUSALITO

**TIPO DE PROPIEDAD**

PÚBLICA

**SUBTIPO DEL ATRACTIVO**

LAGO, LAGUNA O HUMEDAL

**ESTACIONALIDAD DE USO**

TODO EL AÑO

**ADMINISTRACION**

PÚBLICA

**DOTACION SERVICIOS BASICOS**

**LOCALIDAD URBANA MAS CERCANA**

VIÑA DEL MAR

**DEMANDA TURISTICA**

LOCAL, REGIONAL, NACIONAL

**TELEFONO INFORMACION**

(32) 2827704

<b>DISTANCIA EN KMS</b>	<b>CAPITAL REGIONAL</b>	9
	<b>CAPITAL COMUNAL</b>	0

**USO TURISTICO** ACTUAL

**ESTADO DE CONSERVACION** BUENA

**DESCRIPCION GENERAL**

Construida para aportar con agua a los viñedos de la región, la Laguna Sausalito es hoy un complejo turístico que ofrece playas, paseos en lancha y la práctica deportiva. Lo que antes fuera el embalse "La Hacienda" de la distinguida familia Vergara, hoy es un importante centro de esparcimiento para los visitantes, quienes pueden disfrutar además de la réplica del barco a vapor "Mississippi".

**SERVICIO NACIONAL DE TURISMO**

**ATRATIVOS TURISTICOS 2012**

**CODIGO ATRACTIVO**

**REGION DE VALPARAISO**

R051090



**NOMBRE DEL ATRACTIVO**  
 ISLA DE PASCUA - RAPA NUI (MH)

**REGION**  
 REGIÓN DE VALPARAÍSO

**JERARQUIA**  
 INTERNACIONAL

**PROVINCIA**  
 ISLA DE PASCUA

**CATEGORIA**  
 MUSEO O MANIFESTACIÓN CULTURAL

**DIRECCION**

**TIPO DE ATRACTIVO**  
 LUGAR HISTÓRICO

**COMUNA**  
 ISLA DE PASCUA

**SUBTIPO DEL ATRACTIVO**  
 LUGAR HISTÓRICO

**LOCALIDAD O SECTOR**  
 ISLA DE PASCUA

**TIPO DE PROPIEDAD**  
 PÚBLICA

**ADMINISTRACION**  
 PÚBLICA

**DEMANDA TURISTICA**  
 LOCAL, REGIONAL, NACIONAL,  
 INTERNACIONAL

**ESTACIONALIDAD DE USO**  
 TODO EL AÑO

**LOCALIDAD URBANA MAS CERCANA**  
 HANGA ROA

**DOTACION SERVICIOS BASICOS**

**TELEFONO INFORMACION**

<b>DISTANCIA EN KMS</b>	<b>CAPITAL REGIONAL</b>	3.700
	<b>CAPITAL COMUNAL</b>	0

**USO TURISTICO** ACTUAL

**ESTADO DE CONSERVACION** BUENA

**DESCRIPCION GENERAL**

Declarada Monumento Histórico D.S. 4536 del 25/07/1935. Según los datos arqueológicos, la cultura que se desarrolló en Isla de Pascua tuvo su origen en las migraciones que desde la polinesia poblaron varios miles de años atrás. Descubierta para occidente por el Almirante Holandés Jacob Roggeveen en 1722. Luego destaca la toma de posesión de la isla por parte del gobierno de Chile (1888), proceso luego del cual se reconoce al pueblo originario como ciudadano chileno en 1967 y se promulga la Ley Pascua, normativa que protege a este pueblo y permite su desarrollo al día de hoy.



# SERVICIO NACIONAL DE TURISMO

## ATRATIVOS TURISTICOS 2012

**CODIGO ATRACTIVO**

### REGION DE VALPARAISO

R051092



#### NOMBRE DEL ATRACTIVO

ISLOTE O PEÑÓN DE PEÑABLANCA (SN)

#### REGION

REGIÓN DE VALPARAÍSO

#### JERARQUIA

REGIONAL

#### PROVINCIA

SAN ANTONIO

#### CATEGORIA

SITIO NATURAL

#### DIRECCION

AL SUR DE CALETA EL CANELO

#### COMUNA

ALGARROBO

#### TIPO DE ATRACTIVO

LUGAR DE OBSERVACIÓN DE FLORA Y FAUNA

#### LOCALIDAD O SECTOR

ISLOTE DE PEÑABLANCA

#### TIPO DE PROPIEDAD

PÚBLICA

#### SUBTIPO DEL ATRACTIVO

LUGAR DE OBSERVACIÓN DE FLORA Y FAUNA

#### ESTACIONALIDAD DE USO

TODO EL AÑO

#### ADMINISTRACION

PÚBLICA

#### DOTACION SERVICIOS BASICOS

#### LOCALIDAD URBANA MAS CERCANA

#### DEMANDA TURISTICA

LOCAL, REGIONAL

#### TELEFONO INFORMACION

DISTANCIA EN KMS	CAPITAL REGIONAL
	CAPITAL COMUNAL

**USO TURISTICO** ACTUAL

**ESTADO DE CONSERVACION** BUENA

#### DESCRIPCION GENERAL

Declarado Santuario de la Naturaleza D.S. 772 del 18/03/1982 (incluye formaciones rocosas de Peñablanca). La Peña Blanca es una roca de unos 30 metros de altura que se transforma en Islote durante las altas mareas. Las especies de vegetales que sustenta este hábitat marino, principalmente en los roqueríos, está compuesto por especies de algas hasta el límite de alta mar. La presencia de herbáceas en el sustrato rocoso corresponden a especies de gramíneas efímeras resistentes al ambiente marino. Las altas mareas sustentan un ecosistema intermareal con una rica diversidad de especies faunísticas bajo los roqueríos. Más información [www.monumentos.cl](http://www.monumentos.cl)



# SERVICIO NACIONAL DE TURISMO

## ATRATIVOS TURISTICOS 2012

**CODIGO ATRACTIVO**

### REGION DE VALPARAISO

R051093



<b>NOMBRE DEL ATRACTIVO</b>	<b>REGION</b>
PALMAR EL SALTO (SN)	REGIÓN DE VALPARAÍSO

<b>JERARQUIA</b>	<b>PROVINCIA</b>
REGIONAL	VALPARAÍSO

<b>CATEGORIA</b>	<b>DIRECCION</b>
SITIO NATURAL	CAMINO RODELILLO - EL SALTO

<b>TIPO DE ATRACTIVO</b>	<b>COMUNA</b>
LUGAR DE OBSERVACIÓN DE FLORA Y FAUNA	VIÑA DEL MAR

<b>TIPO DE PROPIEDAD</b>	<b>LOCALIDAD O SECTOR</b>
PÚBLICA	EL SALTO

<b>ADMINISTRACION</b>	<b>ESTACIONALIDAD DE USO</b>
PÚBLICA	TODO EL AÑO

<b>DEMANDA TURISTICA</b>	<b>LOCALIDAD URBANA MAS CERCANA</b>
LOCAL, REGIONAL	

<b>SUBTIPO DEL ATRACTIVO</b>	<b>DISTANCIA EN KMS</b>	<b>CAPITAL REGIONAL</b>
LUGAR DE OBSERVACIÓN DE FLORA Y FAUNA		

<b>DOTACION SERVICIOS BASICOS</b>	<b>CAPITAL COMUNAL</b>

<b>TELEFONO INFORMACION</b>	<b>ESTADO DE CONSERVACION</b>
	BUENA

### DESCRIPCION GENERAL

Declarado Santuario de la Naturaleza D.E. 805 del 04/08/1998. El atributo principal del Santuario la constituyen una extensa concentración de palmas chilenas (*Jubaea chilensis*), con aproximadamente 6.061 ejemplares. Esta densidad lo convierte en el tercer palmar chileno de importancia a nivel nacional y mundial. El Santuario protege además a una especie endémica de Mirtacea, el temu (*Blepharocalix cruckshanksii*) el que se encuentra en la categoría rara de conservación. En cuanto al estrato herbáceo es diverso y abundante en especies de flores nativas. Los ambientes del Palmar presentan una gran variedad de especies de fauna.



**SERNATUR**  
 Ministerio de  
 Economía, Fomento y  
 Turismo  
 Gobierno de Chile

## SERVICIO NACIONAL DE TURISMO

### ATRATIVOS TURISTICOS 2012

**CODIGO ATRACTIVO**

**REGION DE VALPARAISO**

R051094



**NOMBRE DEL ATRACTIVO**

QUEBRADA MARQUEZ (ZT)

**REGION**

REGIÓN DE VALPARAÍSO

**JERARQUIA**

REGIONAL

**PROVINCIA**

VALPARAÍSO

**CATEGORIA**

MUSEO O MANIFESTACIÓN CULTURAL

**DIRECCION**

**COMUNA**

VALPARAÍSO

**TIPO DE ATRACTIVO**

OBRA DE ARTE O TÉCNICA

**LOCALIDAD O SECTOR**

VALPARAÍSO

**TIPO DE PROPIEDAD**

PÚBLICA

**SUBTIPO DEL ATRACTIVO**

REALIZACIÓN URBANA

**ESTACIONALIDAD DE USO**

TODO EL AÑO

**ADMINISTRACION**

PÚBLICA

**DOTACION SERVICIOS BASICOS**

**LOCALIDAD URBANA MAS CERCANA**

VALPARAÍSO

**DEMANDA TURISTICA**

LOCAL, REGIONAL

**TELEFONO INFORMACION**

<b>DISTANCIA EN KMS</b>	<b>CAPITAL REGIONAL</b>	0
	<b>CAPITAL COMUNAL</b>	0

**USO TURISTICO** ACTUAL

**ESTADO DE CONSERVACION** BUENA

**DESCRIPCION GENERAL**

Declarada Zona Típica D.E.605 del 31/08/2001. Testimonio de intervención contemporánea en un área histórica, se trata de un conjunto de edificios con características propias y particulares en donde las calles quedan delimitadas y definidas por elementos como balcones y pasarelas, que a su vez, logran armonizar con la topografía de la Quebrada Márquez. Más información [www.monumentos.cl](http://www.monumentos.cl)



# SERVICIO NACIONAL DE TURISMO

## ATRATIVOS TURISTICOS 2012

**CODIGO ATRACTIVO**

### REGION DE VALPARAISO

R051095



<b>NOMBRE DEL ATRACTIVO</b>	<b>REGION</b>
SANTUARIO DE SANTA FILOMENA (MH)	REGIÓN DE VALPARAÍSO

<b>JERARQUIA</b>	<b>PROVINCIA</b>
REGIONAL	SAN FELIPE DE ACONCAGUA

<b>CATEGORIA</b>	<b>DIRECCION</b>
MUSEO O MANIFESTACIÓN CULTURAL	

<b>TIPO DE ATRACTIVO</b>	<b>COMUNA</b>
OBRA DE ARTE O TÉCNICA	SANTA MARIA

<b>SUBTIPO DEL ATRACTIVO</b>	<b>LOCALIDAD O SECTOR</b>
ARQUITECTURA	SANTA FILOMENA

<b>TIPO DE PROPIEDAD</b>
PRIVADA

<b>ADMINISTRACION</b>
PRIVADA

<b>DEMANDA TURISTICA</b>
LOCAL, REGIONAL

<b>DOTACION SERVICIOS BASICOS</b>	<b>LOCALIDAD URBANA MAS CERCANA</b>

<b>TELEFONO INFORMACION</b>	<b>DISTANCIA EN KMS</b>	<b>CAPITAL REGIONAL</b>	<b>CAPITAL COMUNAL</b>

<b>USO TURISTICO</b>	ACTUAL	<b>ESTADO DE CONSERVACION</b>	BUENA
----------------------	--------	-------------------------------	-------

### DESCRIPCION GENERAL

Declarado Monumento Histórico D. 17 del 27/01/2009. A finales del siglo XIX, en 1894 se crea la parroquia de Santa Filomena, bautizada como “ Patronato de Santa Filomena” levantada gracias a la labor del presbítero Ruperto Marchant, en los terrenos de una capilla inconclusa perteneciente a la Hermandad de Jesús. Proyectada en 1892 por el arquitecto Eugenio Joannons, tiene un claro patrón estilístico neo- gótico, que se caracteriza por su ancho volumen, nave central, dos laterales, nave transversal y un ábside poligonal en la cabecera.



# SERVICIO NACIONAL DE TURISMO

## ATRATIVOS TURISTICOS 2012

**CODIGO ATRACTIVO**

**REGION DE VALPARAISO**

R051096



**NOMBRE DEL ATRACTIVO**

SCUOLA ITALIANA (MH)

**REGION**

REGIÓN DE VALPARAÍSO

**JERARQUIA**

LOCAL

**PROVINCIA**

VALPARAÍSO

**CATEGORIA**

MUSEO O MANIFESTACIÓN CULTURAL

**DIRECCION**

AVDA. PEDRO MONTT 2447, VALPARAÍSO

**COMUNA**

VALPARAÍSO

**TIPO DE ATRACTIVO**

OBRA DE ARTE O TÉCNICA

**LOCALIDAD O SECTOR**

VALPARAÍSO

**TIPO DE PROPIEDAD**

PRIVADA

**SUBTIPO DEL ATRACTIVO**

ARQUITECTURA

**ESTACIONALIDAD DE USO**

TODO EL AÑO

**ADMINISTRACION**

PRIVADA

**DOTACION SERVICIOS BASICOS**

**LOCALIDAD URBANA MAS CERCANA**

VALPARAÍSO

**DEMANDA TURISTICA**

LOCAL

**TELEFONO INFORMACION**

<b>DISTANCIA EN KMS</b>	<b>CAPITAL REGIONAL</b>	0
	<b>CAPITAL COMUNAL</b>	0

**USO TURISTICO** ACTUAL

**ESTADO DE CONSERVACION** BUENA

**DESCRIPCION GENERAL**

Declarada Monumento Histórico D.E. 385 del 22/01/2007. En diciembre de 1942, termina la construcción de la Scuola. El edificio, por su particular concepción urbana y arquitectónica, es un producto innegable de su tiempo. En sus cimientos emerge solitario en la manzana, destacándose notablemente de las construcciones neoclásicas de fines del siglo XIX, por lo que potencia inmediatamente el sector, con un sello que permanece inalterable hasta nuestros días, llegando a ser fiel testimonio del esfuerzo de toda una generación de italianos y porteños notables, de sus descendientes, profesionales y artesanos.



# SERVICIO NACIONAL DE TURISMO

## ATRATIVOS TURISTICOS 2012

**CODIGO ATRACTIVO**

### REGION DE VALPARAISO

R051097



<b>NOMBRE DEL ATRACTIVO</b>	<b>REGION</b>
SECTOR BANCARIO DE CALLE PRAT (ZT)	REGIÓN DE VALPARAÍSO

<b>JERARQUIA</b>	<b>PROVINCIA</b>
LOCAL	VALPARAÍSO

<b>CATEGORIA</b>	<b>DIRECCION</b>
MUSEO O MANIFESTACIÓN CULTURAL	PRAT, VALPARAÍSO

<b>TIPO DE ATRACTIVO</b>	<b>COMUNA</b>
OBRA DE ARTE O TÉCNICA	VALPARAÍSO

<b>SUBTIPO DEL ATRACTIVO</b>	<b>LOCALIDAD O SECTOR</b>
ARQUITECTURA	VALPARAÍSO

<b>TIPO DE PROPIEDAD</b>
PÚBLICA

<b>ADMINISTRACION</b>
PÚBLICA

<b>DEMANDA TURISTICA</b>
LOCAL

<b>DOTACION SERVICIOS BASICOS</b>	<b>LOCALIDAD URBANA MAS CERCANA</b>
	VALPARAÍSO

<b>TELEFONO INFORMACION</b>	<b>DISTANCIA CAPITAL REGIONAL</b>	0
	<b>EN KMS CAPITAL COMUNAL</b>	0

<b>USO TURISTICO</b> ACTUAL	<b>ESTADO DE CONSERVACION</b> BUENA
-----------------------------	-------------------------------------

### DESCRIPCION GENERAL

Declarado Zona Típica D.E. 605 del 31/08/2001. La Calle Prat albergó desde mediados del siglo XIX la actividad bancaria y bursátil en pleno apogeo marítimo – comercial del puerto de Valparaíso. Así, las edificaciones de este sector han consolidado la tradición de la calle, la cual se mantiene hasta el día de hoy como el sector bancario por excelencia de la ciudad. Más información [www.monumentos.cl](http://www.monumentos.cl)



SERVICIO NACIONAL DE TURISMO

ATRATIVOS TURISTICOS 2012

CODIGO ATRACTIVO

REGION DE VALPARAISO

R051098



**NOMBRE DEL ATRACTIVO**  
SERRANÍA EL CIPRÉS (SN)

**REGION**  
REGIÓN DE VALPARAÍSO

**JERARQUIA**  
REGIONAL

**PROVINCIA**  
SAN FELIPE DE ACONCAGUA

**CATEGORIA**  
SITIO NATURAL

**DIRECCION**

**TIPO DE ATRACTIVO**  
LUGAR DE OBSERVACIÓN DE FLORA Y FAUNA

**COMUNA**  
SAN FELIPE

**LOCALIDAD O SECTOR**  
QUEBRADA EL ASIEN TO, CERRO TABACO

**TIPO DE PROPIEDAD**  
PÚBLICA

**SUBTIPO DEL ATRACTIVO**  
LUGAR DE OBSERVACIÓN DE FLORA Y FAUNA

**ESTACIONALIDAD DE USO**  
TODO EL AÑO

**ADMINISTRACION**  
PÚBLICA

**DOTACION SERVICIOS BASICOS**

**LOCALIDAD URBANA MAS CERCANA**

**DEMANDA TURISTICA**  
LOCAL, REGIONAL

**TELEFONO INFORMACION**

**DISTANCIA EN KMS** CAPITAL REGIONAL  
CAPITAL COMUNAL

**USO TURISTICO** ACTUAL

**ESTADO DE CONSERVACION** BUENA

**DESCRIPCION GENERAL**

Declarada Santuario de la Naturaleza D.E. 698 del 30/05/2006. La Quebrada El Asiento del Cerro Tabaco, es uno de los Lugares Patrimoniales más valiosos de Aconcagua y constituye un ecosistema único desde el punto de vista de la biodiversidad. Se ubica en la ladera oriente del Cerro el Tabaco, con una altura de 2.342 msnm. En dicha quebrada se desarrolla una formación de Ciprés de la Cordillera o Cordillerano (Austrocedrus Chilensis), especie arbórea endémica de los bosques subantárticos, que se encuentra en estado vulnerable de conservación.

**ATRATIVOS TURISTICOS 2012**

**CODIGO ATRACTIVO**

**REGION DE VALPARAISO**

R051099



**NOMBRE DEL ATRACTIVO**

PARQUE NACIONAL RAPA NUI (PMU)

**REGION**

REGIÓN DE VALPARAÍSO

**JERARQUIA**

INTERNACIONAL

**PROVINCIA**

ISLA DE PASCUA

**CATEGORIA**

SITIO NATURAL

**DIRECCION**

**COMUNA**

ISLA DE PASCUA

**TIPO DE ATRACTIVO**

ÁREA SILVESTRE PROTEGIDA O  
 RESERVA DE FLORA Y FAUNA

**LOCALIDAD O SECTOR**

ISLA DE PASCUA

**TIPO DE PROPIEDAD**

PÚBLICA

**SUBTIPO DEL ATRACTIVO**

ÁREA SILVESTRE PROTEGIDA O  
 RESERVA DE FLORA Y FAUNA

**ESTACIONALIDAD DE USO**

TODO EL AÑO

**ADMINISTRACION**

PÚBLICA

**DOTACION SERVICIOS BASICOS**

**LOCALIDAD URBANA MAS CERCANA**

HANGA ROA

**DEMANDA TURISTICA**

LOCAL, REGIONAL, NACIONAL,  
 INTERNACIONAL

**TELEFONO INFORMACION**

<b>DISTANCIA EN KMS</b>	<b>CAPITAL REGIONAL</b>	3.700
	<b>CAPITAL COMUNAL</b>	

**USO TURISTICO** ACTUAL

**ESTADO DE CONSERVACION** BUENA

**DESCRIPCION GENERAL**

La superficie actual del Parque es de 7150, 88 ha, las que corresponden a un 43,5% de la superficie total de Isla de Pascua. Se divide en 9 paños independientes considerando a los Islotes (Motus) como uno solo. Dentro del Parque Nacional los sectores de Po Ike y Maunga Terevaka solo es posible visitarlos a Caballo, Trekking; el resto de la Isla se puede recorrer en vehículo de preferencia utilización de 4x4 en caminos que no son pavimentados, bicicleta, caballos, caminatas. Actualmente se ofrecen distintos paquetes turísticos que permiten visitar los sitios por el día completo o medio día, acompañados de Guías Turísticos. El Parque Nacional Rapa Nui posee una normativa de protección patrimonial que debe ser



**SERVICIO NACIONAL DE TURISMO**

**ATRATIVOS TURISTICOS 2012**

**CODIGO ATRACTIVO**

**REGION DE VALPARAISO**

R05110



**NOMBRE DEL ATRACTIVO**

EMBALSE COLLAHUE

**REGION**

REGIÓN DE VALPARAÍSO

**JERARQUIA**

REGIONAL

**PROVINCIA**

QUILLOTA

**CATEGORIA**

REALIZACIÓN TÉCNICA, CIENTÍFICA O ARTÍSTICA CONTEMPORÁNEA

**DIRECCION**

CUESTA EL MELÓN ALT. KM 128 PANAMERICANA

**TIPO DE ATRACTIVO**

OBRA DE ARTE O TÉCNICA

**COMUNA**

NOGALES

**LOCALIDAD O SECTOR**

NOGALES

**TIPO DE PROPIEDAD**

PRIVADA

**SUBTIPO DEL ATRACTIVO**

OBRA DE INGENIERÍA

**ESTACIONALIDAD DE USO**

TODO EL AÑO

**ADMINISTRACION**

PRIVADA

**DOTACION SERVICIOS BASICOS**

SIN SERVICIOS

**LOCALIDAD URBANA MAS CERCANA**

NOGALES

**DEMANDA TURISTICA**

LOCAL, REGIONAL

**TELEFONO INFORMACION**

(33) 262822

**DISTANCIA CAPITAL REGIONAL**

86

**EN KMS CAPITAL COMUNAL**

10

**USO TURISTICO** ACTUAL

**ESTADO DE CONSERVACION** BUENA

**DESCRIPCION GENERAL**

Ubicado a los pies de la cuesta El melón, es un tranque artificial de regadío, con paisajes naturales y forestación nativa.



# SERVICIO NACIONAL DE TURISMO

## ATRATIVOS TURISTICOS 2012

**CODIGO ATRACTIVO**

**REGION DE VALPARAISO**

R051100

**NOMBRE DEL ATRACTIVO** FIESTA DE SAN ESTEBAN EN LOS ANDES  
**REGION** REGIÓN DE VALPARAÍSO

**JERARQUIA** LOCAL  
**PROVINCIA** LOS ANDES

**CATEGORIA** ACONTECIMIENTO PROGRAMADO  
**DIRECCION**

**TIPO DE ATRACTIVO** EVENTO MISCELÁNEO  
**COMUNA** LOS ANDES

**SUBTIPO DEL ATRACTIVO** FIESTA RELIGIOSA  
**LOCALIDAD O SECTOR** LOS ANDES

**DOTACION SERVICIOS BASICOS**  
**ESTACIONALIDAD DE USO** 26 DE DICIEMBRE

**TELEFONO INFORMACION**  
**LOCALIDAD URBANA MAS CERCANA**

<b>DISTANCIA EN KMS</b>	<b>CAPITAL REGIONAL</b>	142
	<b>CAPITAL COMUNAL</b>	0

**TIPO DE PROPIEDAD**  
PRIVADA

**ADMINISTRACION**  
PRIVADA

**DEMANDA TURISTICA**  
LOCAL

**USO TURISTICO** ACTUAL

**ESTADO DE CONSERVACION** BUENA

**DESCRIPCION GENERAL**



# SERVICIO NACIONAL DE TURISMO

## ATRATIVOS TURISTICOS 2012

**CODIGO ATRACTIVO**

### REGION DE VALPARAISO

R051101

**NOMBRE DEL ATRACTIVO**

CONVENCIÓN NACIONAL DE CIRCO PIOLA

**REGION**

REGIÓN DE VALPARAÍSO

**JERARQUIA**

INTERNACIONAL

**PROVINCIA**

LOS ANDES

**CATEGORIA**

ACONTECIMIENTO PROGRAMADO

**DIRECCION**

ANFITEATRO ANTONIO MERY, PARQUE URBANO

**COMUNA**

LOS ANDES

**TIPO DE ATRACTIVO**

ARTÍSTICO

**LOCALIDAD O SECTOR**

LOS ANDES

**TIPO DE PROPIEDAD**

PRIVADA

**SUBTIPO DEL ATRACTIVO**

OTRO

**ESTACIONALIDAD DE USO**

ENERO

**ADMINISTRACION**

PRIVADA

**DOTACION SERVICIOS BASICOS**

**LOCALIDAD URBANA MAS CERCANA**

**DEMANDA TURISTICA**

LOCAL, REGIONAL, NACIONAL, INTERNACIONAL

**TELEFONO INFORMACION**

<b>DISTANCIA EN KMS</b>	<b>CAPITAL REGIONAL</b>	142
	<b>CAPITAL COMUNAL</b>	0

**USO TURISTICO** ACTUAL

**ESTADO DE CONSERVACION** BUENA

**DESCRIPCION GENERAL**

Convención y Gala de Circo con Exponentes nacionales e internacionales de las distintas disciplinas del arte circense.



# SERVICIO NACIONAL DE TURISMO

## ATRATIVOS TURISTICOS 2012

**CODIGO ATRACTIVO**

**REGION DE VALPARAISO**

R051102

**NOMBRE DEL ATRACTIVO** **REGION**

FIESTA DE SANTA TERESA DE LOS ANDES: "LOS ANDES CELEBRA A SU SANTA" **REGIÓN DE VALPARAÍSO**

**JERARQUIA** **PROVINCIA**

NACIONAL **LOS ANDES**

**CATEGORIA** **DIRECCION**

ACONTECIMIENTO PROGRAMADO **EX CONVENTO CARMELITA, CENTRO LOS ANDES**

**TIPO DE ATRACTIVO** **COMUNA**

EVENTO MISCELÁNEO **LOS ANDES**

**SUBTIPO DEL ATRACTIVO** **LOCALIDAD O SECTOR**

FIESTA RELIGIOSA **LOS ANDES**

**DOTACION SERVICIOS BASICOS** **ESTACIONALIDAD DE USO**

**TELEFONO INFORMACION** **JULIO**

**DISTANCIA EN KMS** **CAPITAL REGIONAL** **LOCALIDAD URBANA MAS CERCANA**

**CAPITAL COMUNAL**

**USO TURISTICO** **ACTUAL** **ESTADO DE CONSERVACION** **BUENA**

**DESCRIPCION GENERAL**

Fiesta religiosa con bailes Chinos y danzantes. Homenaje a Santa Teresa de Los Andes en el ex Convento donde ella vivió.





# SERVICIO NACIONAL DE TURISMO

## ATRATIVOS TURISTICOS 2012

**CODIGO ATRACTIVO**

### REGION DE VALPARAISO

R051103

**NOMBRE DEL ATRACTIVO** CARNAVAL DE LA CHAYA EN LOS ANDES  
**REGION** REGIÓN DE VALPARAÍSO

**JERARQUIA** REGIONAL  
**PROVINCIA** LOS ANDES

**CATEGORIA** ACONTECIMIENTO PROGRAMADO  
**DIRECCION**

**TIPO DE ATRACTIVO** EVENTO MISCELÁNEO  
**COMUNA** LOS ANDES

**SUBTIPO DEL ATRACTIVO** CARNAVAL O FIESTA COSTUMBRISTA  
**LOCALIDAD O SECTOR** LOS ANDES

**TIPO DE PROPIEDAD**  
PRIVADA

**ADMINISTRACION**  
PRIVADA

**DEMANDA TURISTICA**  
LOCAL, REGIONAL

**USO TURISTICO** ACTUAL

**ESTADO DE CONSERVACION** BUENA

### DESCRIPCION GENERAL

Fiesta costumbrista que mezcla juegos de entretenimiento, ofertas gastronómicas, además de shows de artistas nacionales, locales, y regionales.

<b>DISTANCIA EN KMS</b>	<b>CAPITAL REGIONAL</b>	142
	<b>CAPITAL COMUNAL</b>	0



# SERVICIO NACIONAL DE TURISMO

## ATRATIVOS TURISTICOS 2012

**CODIGO ATRACTIVO**

**REGION DE VALPARAISO**

R051104

**NOMBRE DEL ATRACTIVO** CARNAVAL DE LA CHAYA EN LLAY LLAY  
**REGION** REGIÓN DE VALPARAÍSO

**JERARQUIA** REGIONAL  
**PROVINCIA** SAN FELIPE DE ACONCAGUA

**CATEGORIA** ACONTECIMIENTO PROGRAMADO  
**DIRECCION**

**TIPO DE ATRACTIVO** EVENTO MISCELÁNEO  
**COMUNA** LLAY LLAY

**LOCALIDAD O SECTOR** LLAY LLAY

**TIPO DE PROPIEDAD** PRIVADA

**SUBTIPO DEL ATRACTIVO** CARNAVAL O FIESTA COSTUMBRISTA  
**ESTACIONALIDAD DE USO** ENERO Y FEBRERO

**ADMINISTRACION** PRIVADA

**DOTACION SERVICIOS BASICOS**  
**LOCALIDAD URBANA MAS CERCANA**

**DEMANDA TURISTICA** LOCAL, REGIONAL

**TELEFONO INFORMACION**  
**DISTANCIA EN KMS** CAPITAL REGIONAL  
CAPITAL COMUNAL 0

**USO TURISTICO** ACTUAL

**ESTADO DE CONSERVACION** BUENA

### DESCRIPCION GENERAL

Fiesta costumbrista que mezcla juegos de entretenimiento, ofertas gastronómicas, además de shows de artistas nacionales, locales, y regionales.



# SERVICIO NACIONAL DE TURISMO

## ATRATIVOS TURISTICOS 2012

**CODIGO ATRACTIVO**

**REGION DE VALPARAISO**

R051105

**NOMBRE DEL ATRACTIVO** CARNAVAL DE LA CHAYA EN PUTAENDO  
**REGION** REGIÓN DE VALPARAÍSO

**JERARQUIA** REGIONAL  
**PROVINCIA** SAN FELIPE DE ACONCAGUA

**CATEGORIA** ACONTECIMIENTO PROGRAMADO  
**DIRECCION**

**TIPO DE ATRACTIVO** EVENTO MISCELÁNEO  
**COMUNA** PUTAENDO

**LOCALIDAD O SECTOR** PUTAENDO

**TIPO DE PROPIEDAD** PRIVADA

**SUBTIPO DEL ATRACTIVO** CARNAVAL O FIESTA COSTUMBRISTA  
**ESTACIONALIDAD DE USO** ENERO Y FEBRERO

**ADMINISTRACION** PRIVADA

**DOTACION SERVICIOS BASICOS**  
**LOCALIDAD URBANA MAS CERCANA**

**DEMANDA TURISTICA** LOCAL, REGIONAL

**TELEFONO INFORMACION**  
**DISTANCIA EN KMS** CAPITAL REGIONAL 145  
CAPITAL COMUNAL 0

**USO TURISTICO** ACTUAL

**ESTADO DE CONSERVACION** BUENA

### DESCRIPCION GENERAL

Fiesta costumbrista que mezcla juegos de entretenimiento, ofertas gastronómicas, además de shows de artistas nacionales, locales, y regionales.



# SERVICIO NACIONAL DE TURISMO

## ATRATIVOS TURISTICOS 2012

**CODIGO ATRACTIVO**

### REGION DE VALPARAISO

R051106

**NOMBRE DEL ATRACTIVO**

CELEBRACIÓN DÍA DEL PATRIMONIO

**REGION**

REGIÓN DE VALPARAÍSO

**JERARQUIA**

NACIONAL

**PROVINCIA**

LOS ANDES

**CATEGORIA**

ACONTECIMIENTO PROGRAMADO

**DIRECCION**

**COMUNA**

LOS ANDES

**TIPO DE ATRACTIVO**

EVENTO MISCELÁNEO

**LOCALIDAD O SECTOR**

LOS ANDES

**TIPO DE PROPIEDAD**

PÚBLICA

**SUBTIPO DEL ATRACTIVO**

OTRO

**ESTACIONALIDAD DE USO**

MAYO

**ADMINISTRACION**

PÚBLICA

**DOTACION SERVICIOS BASICOS**

**LOCALIDAD URBANA MAS CERCANA**

**DEMANDA TURISTICA**

LOCAL, REGIONAL, NACIONAL

**TELEFONO INFORMACION**

<b>DISTANCIA EN KMS</b>	<b>CAPITAL REGIONAL</b>	142
	<b>CAPITAL COMUNAL</b>	0

**USO TURISTICO** ACTUAL

**ESTADO DE CONSERVACION** BUENA

**DESCRIPCION GENERAL**

Itinerario que incluye la visita guiada de los principales edificios y monumentos históricos de la zona.



# SERVICIO NACIONAL DE TURISMO

## ATRATIVOS TURISTICOS 2012

**CODIGO ATRACTIVO**

### REGION DE VALPARAISO

R051107

**NOMBRE DEL ATRACTIVO**      **REGION**

FESTIVAL NACIONAL FOLKLÓRICO "GUATÓN LOYOLA"      REGIÓN DE VALPARAÍSO

**JERARQUIA**      **PROVINCIA**

REGIONAL      LOS ANDES

**CATEGORIA**      **DIRECCION**

ACONTECIMIENTO PROGRAMADO      PARQUE CORDILLERA, MEDIALUNA

**TIPO DE ATRACTIVO**      **COMUNA**

ARTÍSTICO      LOS ANDES

**SUBTIPO DEL ATRACTIVO**      **LOCALIDAD O SECTOR**

MÚSICA O CANTO      LOS ANDES

**TIPO DE PROPIEDAD**

PRIVADA

**ADMINISTRACION**

PRIVADA

**DEMANDA TURISTICA**

LOCAL, REGIONAL

**DOTACION SERVICIOS BASICOS**      **LOCALIDAD URBANA MAS CERCANA**

**TELEFONO INFORMACION**      **DISTANCIA EN KMS**      **CAPITAL REGIONAL**      142

**CAPITAL COMUNAL**      0

**USO TURISTICO**      ACTUAL

**ESTADO DE CONSERVACION**      BUENA

### DESCRIPCION GENERAL

Estimular y difundir la creación y producción artística de los autores y compositores de folclor tradicional o de raíz folclórica.



# SERVICIO NACIONAL DE TURISMO

## ATRATIVOS TURISTICOS 2012

**CODIGO ATRACTIVO**

### REGION DE VALPARAISO

R051108

<b>NOMBRE DEL ATRACTIVO</b>	<b>REGION</b>
FESTIVAL DE TEATRO DESDE EL CORAZÓN DE CHILE	REGIÓN DE VALPARAÍSO

<b>JERARQUIA</b>	<b>PROVINCIA</b>
NACIONAL	MARGA MARGA

<b>CATEGORIA</b>	<b>DIRECCION</b>
ACONTECIMIENTO PROGRAMADO	

<b>TIPO DE ATRACTIVO</b>	<b>COMUNA</b>
ARTÍSTICO	OLMUE

<b>TIPO DE PROPIEDAD</b>	<b>LOCALIDAD O SECTOR</b>
PRIVADA	OLMUE

<b>ADMINISTRACION</b>	<b>ESTACIONALIDAD DE USO</b>
PRIVADA	ENERO

<b>DEMANDA TURISTICA</b>	<b>LOCALIDAD URBANA MAS CERCANA</b>
LOCAL, REGIONAL, NACIONAL	

<b>DOTACION SERVICIOS BASICOS</b>	<b>DISTANCIA EN KMS</b>	<b>CAPITAL REGIONAL</b>	51
		<b>CAPITAL COMUNAL</b>	0

<b>TELEFONO INFORMACION</b>	<b>ESTADO DE CONSERVACION</b>
	BUENA

### USO TURISTICO ACTUAL

### DESCRIPCION GENERAL

A la semana siguiente del Festival del Huaso de Olmué en el Parque El Patagual, se realiza este festival en conjunto con la Armada de Chile, donde se presentan obras de tipo costumbristas.



# SERVICIO NACIONAL DE TURISMO

## ATRATIVOS TURISTICOS 2012

**CODIGO ATRACTIVO**

### REGION DE VALPARAISO

R051109

**NOMBRE DEL ATRACTIVO** ENCUENTRO NACIONAL DE CULTORES DE CUECA  
**REGION** REGIÓN DE VALPARAÍSO

**JERARQUIA** INTERNACIONAL  
**PROVINCIA** MARGA MARGA

**CATEGORIA** ACONTECIMIENTO PROGRAMADO  
**DIRECCION** PARQUE EL PATAGUAL

**TIPO DE ATRACTIVO** EVENTO MISCELÁNEO  
**COMUNA** OLMUE

**SUBTIPO DEL ATRACTIVO** CARNAVAL O FIESTA COSTUMBRISTA  
**LOCALIDAD O SECTOR** OLMUE

**TIPO DE PROPIEDAD** PRIVADA  
**ESTACIONALIDAD DE USO** 1º SEMANA DE NOVIEMBRE

**ADMINISTRACION** PRIVADA  
**DOTACION SERVICIOS BASICOS**

**DEMANDA TURISTICA** LOCAL, REGIONAL, NACIONAL, INTERNACIONAL  
**LOCALIDAD URBANA MAS CERCANA**

**TELEFONO INFORMACION**  
**DISTANCIA EN KMS** CAPITAL REGIONAL 51  
CAPITAL COMUNAL 0

**USO TURISTICO** ACTUAL  
**ESTADO DE CONSERVACION** BUENA

**DESCRIPCION GENERAL**  
Muestra de Cuecas Inéditas donde participan parejas de todo el país, mostrando la esencia de sus zonas y ropajes típicos usados en ellas.



**SERVICIO NACIONAL DE TURISMO**

**ATRATIVOS TURISTICOS 2012**

**REGION DE VALPARAISO**

**CODIGO ATRACTIVO**  
R05111



**NOMBRE DEL ATRACTIVO**  
SANTUARIO VIRGEN DE LO VÁSQUEZ

**REGION**  
REGIÓN DE VALPARAÍSO

**JERARQUIA**  
NACIONAL

**PROVINCIA**  
VALPARAÍSO

**CATEGORIA**  
FOLKLORE

**DIRECCION**

**TIPO DE ATRACTIVO**  
MANIFESTACIÓN RELIGIOSA O CREENCIA POPULAR

**COMUNA**  
CASABLANCA

**LOCALIDAD O SECTOR**  
LO VÁSQUEZ

**TIPO DE PROPIEDAD**  
PRIVADA

**SUBTIPO DEL ATRACTIVO**  
MANIFESTACIÓN RELIGIOSA O CREENCIA POPULAR

**ESTACIONALIDAD DE USO**  
TODO EL AÑO

**ADMINISTRACION**  
PRIVADA

**DOTACION SERVICIOS BASICOS**  
AGUA POTABLE, ELECTRICIDAD

**LOCALIDAD URBANA MAS CERCANA**  
CASA BLANCA

**DEMANDA TURISTICA**  
LOCAL, REGIONAL, NACIONAL

**TELEFONO INFORMACION**  
(32) 2277400

<b>DISTANCIA EN KMS</b>	<b>CAPITAL REGIONAL</b>	34
	<b>CAPITAL COMUNAL</b>	8

**USO TURISTICO** ACTUAL

**ESTADO DE CONSERVACION** BUENA

**DESCRIPCION GENERAL**

Don José Ulloa, con dinero reunido de donativos, construyó una Ermita en el jardín de la entrada de su casa; allí colocó la bonita imagen de la Virgen. Con el tiempo comenzó a aumentar el número de visitantes a la Virgen, por lo que el señor Ulloa consideró necesario habilitar como Capilla un galpón de adobe que estaba desde el tiempo de don Vicente Vásquez, su anterior dueño, y que orillaba el jardín de su casa. En 1918 se hace cargo de la Parroquia de Casablanca y también del Santuario, el Pbro. don Eladio Lazcano (Sepultado en el interior del templo) quien dio comienzo a los trabajos de ampliación del templo con dos naves laterales y una amplia sacristía.





# SERVICIO NACIONAL DE TURISMO

## ATRATIVOS TURISTICOS 2012

**CODIGO ATRACTIVO**

### REGION DE VALPARAISO

R051110

**NOMBRE DEL ATRACTIVO**      **REGION**

OLMUE CANTA EN PRIMAVERA      REGIÓN DE VALPARAÍSO

**JERARQUIA**      **PROVINCIA**

REGIONAL      MARGA MARGA

**CATEGORIA**      **DIRECCION**

ACONTECIMIENTO PROGRAMADO      PARQUE EL PATAGUAL

**TIPO DE ATRACTIVO**      **COMUNA**

ARTÍSTICO      OLMUE

**SUBTIPO DEL ATRACTIVO**      **LOCALIDAD O SECTOR**

MÚSICA O CANTO      OLMUE

**DOTACION SERVICIOS BASICOS**      **ESTACIONALIDAD DE USO**

     FINES DE NOVIEMBRE

**TELEFONO INFORMACION**      **LOCALIDAD URBANA MAS CERCANA**

**DISTANCIA EN KMS**      **CAPITAL REGIONAL**      51

**CAPITAL COMUNAL**      0

**TIPO DE PROPIEDAD**

PRIVADA

**ADMINISTRACION**

PRIVADA

**DEMANDA TURISTICA**

LOCAL, REGIONAL

**USO TURISTICO**      ACTUAL

**ESTADO DE CONSERVACION**      BUENA

### DESCRIPCION GENERAL

Festival donde participan intérpretes de diferentes regiones del país, shows de cantantes, cuerpos de baile, humoristas y mucho más.



# SERVICIO NACIONAL DE TURISMO

## ATRATIVOS TURISTICOS 2012

**CODIGO ATRACTIVO**

### REGION DE VALPARAISO

R051111

NOMBRE DEL ATRACTIVO	REGION
SEMANA SANTA EN QUEBRADA DE ALVARADO	REGIÓN DE VALPARAÍSO

JERARQUIA	PROVINCIA
LOCAL	MARGA MARGA

CATEGORIA	DIRECCION
ACONTECIMIENTO PROGRAMADO	

TIPO DE ATRACTIVO	COMUNA
EVENTO MISCELÁNEO	OLMUE

SUBTIPO DEL ATRACTIVO	LOCALIDAD O SECTOR
FIESTA RELIGIOSA	QUEBRADA DE ALVARADO

DOTACION SERVICIOS BASICOS	ESTACIONALIDAD DE USO
	ABRIL

TELEFONO INFORMACION	LOCALIDAD URBANA MAS CERCANA

TIPO DE PROPIEDAD	DISTANCIA EN KMS	CAPITAL REGIONAL	CAPITAL COMUNAL
PRIVADA		59	8

**TIPO DE PROPIEDAD**  
PRIVADA

**ADMINISTRACION**  
PRIVADA

**DEMANDA TURISTICA**  
LOCAL

**USO TURISTICO** ACTUAL

**ESTADO DE CONSERVACION** BUENA

### DESCRIPCION GENERAL

Es la expresión más pura de Religiosidad y Folklor Campesino. Es poesía cantada a lo Divino y a lo humano, con guitarra o guitarrón chileno, que acompaña las noches hasta el amanecer. Los cantores se ubican en rueda en torno al altar (la rueda es completada por el altar). Esta fiesta es acompañada también por los Bailes Chinos, cofradías de músicos-danzantes de los pueblos campesinos de Chile central. Ellos expresan su fe a través de la música y la danza, ritual donde se observan aportes indígenas e hispánicos. Además se puede disfrutar de Artesanía y Gastronomía local.



# SERVICIO NACIONAL DE TURISMO

## ATRATIVOS TURISTICOS 2012

**CODIGO ATRACTIVO**

### REGION DE VALPARAISO

R051112

**NOMBRE DEL ATRACTIVO**  
FIESTA DE LOS HERMANOS PRADO

**REGION**  
REGIÓN DE VALPARAÍSO

**JERARQUIA**  
LOCAL

**PROVINCIA**  
MARGA MARGA

**CATEGORIA**  
ACONTECIMIENTO PROGRAMADO

**DIRECCION**

**TIPO DE ATRACTIVO**  
EVENTO MISCELÁNEO

**COMUNA**  
LIMACHE

**SUBTIPO DEL ATRACTIVO**  
CARNAVAL O FIESTA COSTUMBRISTA

**LOCALIDAD O SECTOR**  
LOS MAITENES DE LIMACHE

**DOTACION SERVICIOS BASICOS**

**ESTACIONALIDAD DE USO**  
2º DOMINGO DE SEPTIEMBRE

**TELEFONO INFORMACION**

**LOCALIDAD URBANA MAS CERCANA**

**DISTANCIA EN KMS** CAPITAL REGIONAL 42  
CAPITAL COMUNAL

**TIPO DE PROPIEDAD**  
PRIVADA

**ADMINISTRACION**  
PRIVADA

**DEMANDA TURISTICA**  
LOCAL

**USO TURISTICO** ACTUAL

**ESTADO DE CONSERVACION** BUENA

### DESCRIPCION GENERAL

Los Hermanos Prado es el nombre de un baile chino del pueblo de Los Maitenes de Limache. El segundo domingo de septiembre celebran el cumpleaños de la fundación del baile, haciendo una fiesta de chinos a la que invitan a unos cinco bailes, sólo chinos. La fiesta comienza a las nueve de la mañana con el saludo de los bailes entre sí y a una imagen de la Virgen. Luego el pueblo invita a los chinos a un almuerzo. No se hace misa. La procesión sale a las tres de la tarde, recorriendo el pueblo. Vuelve a la anochecida, los bailes se despiden uno a uno de la imagen. Se sirve una onces a los chinos. Algunos bailes se despiden tocando y cantando a los dueños de casa y agradecen a las cocineras.



# SERVICIO NACIONAL DE TURISMO

## ATRATIVOS TURISTICOS 2012

**CODIGO ATRACTIVO**

### REGION DE VALPARAISO

R051113

**NOMBRE DEL ATRACTIVO** FESTIVAL "LIMACHE VIVE EL FOLKLORE"  
**REGION** REGIÓN DE VALPARAÍSO

**JERARQUIA** REGIONAL  
**PROVINCIA** MARGA MARGA

**CATEGORIA** ACONTECIMIENTO PROGRAMADO  
**DIRECCION** PARQUE BRASIL

**TIPO DE ATRACTIVO** ARTÍSTICO  
**COMUNA** LIMACHE

**SUBTIPO DEL ATRACTIVO** MÚSICA O CANTO  
**LOCALIDAD O SECTOR** LIMACHE

**TIPO DE PROPIEDAD** PRIVADA

**ADMINISTRACION** PRIVADA

**DEMANDA TURISTICA** LOCAL, REGIONAL

**ESTACIONALIDAD DE USO** FEBRERO

**DOTACION SERVICIOS BASICOS**

**TELEFONO INFORMACION**

<b>DISTANCIA EN KMS</b>	<b>CAPITAL REGIONAL</b>	42
	<b>CAPITAL COMUNAL</b>	0

**USO TURISTICO** ACTUAL

**ESTADO DE CONSERVACION** BUENA

**DESCRIPCION GENERAL**  
Difusión de varios interpretes de canciones de raíz folklórica.



# SERVICIO NACIONAL DE TURISMO

## ATRATIVOS TURISTICOS 2012

**CODIGO ATRACTIVO**

**REGION DE VALPARAISO**

R051114

<b>NOMBRE DEL ATRACTIVO</b>	<b>REGION</b>
FIESTA DE LA CULTURA	REGIÓN DE VALPARAÍSO

<b>JERARQUIA</b>	<b>PROVINCIA</b>
REGIONAL	MARGA MARGA

<b>CATEGORIA</b>	<b>DIRECCION</b>
ACONTECIMIENTO PROGRAMADO	PARQUE BRASIL

<b>TIPO DE ATRACTIVO</b>	<b>COMUNA</b>
ARTÍSTICO	LIMACHE

<b>TIPO DE ATRACTIVO</b>	<b>LOCALIDAD O SECTOR</b>
ARTÍSTICO	LIMACHE

<b>TIPO DE PROPIEDAD</b>
PRIVADA

<b>SUBTIPO DEL ATRACTIVO</b>	<b>ESTACIONALIDAD DE USO</b>
OTRO	NOVIEMBRE

<b>ADMINISTRACION</b>
PRIVADA

<b>DOTACION SERVICIOS BASICOS</b>	<b>LOCALIDAD URBANA MAS CERCANA</b>

<b>DEMANDA TURISTICA</b>
LOCAL, REGIONAL

<b>TELEFONO INFORMACION</b>	<b>DISTANCIA EN KMS</b>	<b>CAPITAL REGIONAL</b>	42
		<b>CAPITAL COMUNAL</b>	0

<b>USO TURISTICO</b>	ACTUAL	<b>ESTADO DE CONSERVACION</b>	BUENA
----------------------	--------	-------------------------------	-------

### DESCRIPCION GENERAL

Evento de diferentes disciplinas artísticas como música popular, cine, teatro, rock, danza, concierto de música docta y poesía.



# SERVICIO NACIONAL DE TURISMO

## ATRATIVOS TURISTICOS 2012

**CODIGO ATRACTIVO**

### REGION DE VALPARAISO

R051115

<b>NOMBRE DEL ATRACTIVO</b>	<b>REGION</b>
NUESTRA SEÑORA PURÍSIMA DE LAS 40 HORAS	REGIÓN DE VALPARAÍSO

<b>JERARQUIA</b>	<b>PROVINCIA</b>
NACIONAL	MARGA MARGA

<b>CATEGORIA</b>	<b>DIRECCION</b>
ACONTECIMIENTO PROGRAMADO	PARQUE BRASIL

<b>TIPO DE ATRACTIVO</b>	<b>COMUNA</b>
EVENTO MISCELÁNEO	LIMACHE

<b>SUBTIPO DEL ATRACTIVO</b>	<b>LOCALIDAD O SECTOR</b>
FIESTA RELIGIOSA	LIMACHE

<b>DOTACION SERVICIOS BASICOS</b>	<b>ESTACIONALIDAD DE USO</b>
	ÚLTIMO DOMINGO DE FEBRERO

<b>TELEFONO INFORMACION</b>	<b>LOCALIDAD URBANA MAS CERCANA</b>

<b>TIPO DE PROPIEDAD</b>	<b>DISTANCIA EN KMS</b>	<b>CAPITAL REGIONAL</b>	42
PRIVADA		<b>CAPITAL COMUNAL</b>	0

**TIPO DE PROPIEDAD**  
PRIVADA

**ADMINISTRACION**  
PRIVADA

**DEMANDA TURISTICA**  
LOCAL, REGIONAL, NACIONAL

**USO TURISTICO** ACTUAL

**ESTADO DE CONSERVACION** BUENA

### DESCRIPCION GENERAL

Fiesta religiosa que culmina con una procesión de la Virgen. Actividad que tiene más de un siglo de vigencia y que congrega a mas de 100 mil personas. Consta además de una feria que se instala en el Estadio Municipal de Limache.



# SERVICIO NACIONAL DE TURISMO

## ATRATIVOS TURISTICOS 2012

**CODIGO ATRACTIVO**

### REGION DE VALPARAISO

R051116

**NOMBRE DEL ATRACTIVO**

FIESTA DE LA CERVEZA

**REGION**

REGIÓN DE VALPARAÍSO

**JERARQUIA**

REGIONAL

**PROVINCIA**

MARGA MARGA

**CATEGORIA**

ACONTECIMIENTO PROGRAMADO

**DIRECCION**

ESTADIO A. NAVARRETE

**TIPO DE ATRACTIVO**

EVENTO MISCELÁNEO

**COMUNA**

LIMACHE

**LOCALIDAD O SECTOR**

LIMACHE

**TIPO DE PROPIEDAD**

PRIVADA

**SUBTIPO DEL ATRACTIVO**

FERIA O EXPOSICIÓN

**ESTACIONALIDAD DE USO**

SEGUNDA QUINCENA DE ENERO

**ADMINISTRACION**

PRIVADA

**DOTACION SERVICIOS BASICOS**

**LOCALIDAD URBANA MAS CERCANA**

**DEMANDA TURISTICA**

LOCAL, REGIONAL

**TELEFONO INFORMACION**

**DISTANCIA CAPITAL REGIONAL**

42

**EN KMS CAPITAL COMUNAL**

0

**USO TURISTICO** ACTUAL

**ESTADO DE CONSERVACION** BUENA

**DESCRIPCION GENERAL**

Fiesta que rescata la tradición cervecera de la comuna, donde los emprendedores locales tienen un espacio para exhibir sus productos. Los visitantes pueden degustar distintas cervezas. Es una feria que cuenta con un escenario donde se realizan presentaciones artísticas.



# SERVICIO NACIONAL DE TURISMO

## ATRATIVOS TURISTICOS 2012

**CODIGO ATRACTIVO**

**REGION DE VALPARAISO**

R051117

**NOMBRE DEL ATRACTIVO** RODEO DE QUEBRADA DE ALVARADO  
**REGION** REGIÓN DE VALPARAÍSO

**JERARQUIA** REGIONAL  
**PROVINCIA** MARGA MARGA

**CATEGORIA** ACONTECIMIENTO PROGRAMADO  
**DIRECCION**

**TIPO DE ATRACTIVO**

EVENTO MISCELÁNEO  
**COMUNA** OLMUE  
**LOCALIDAD O SECTOR** QUEBRADA DE ALVARADO

**TIPO DE PROPIEDAD**  
PRIVADA

**SUBTIPO DEL ATRACTIVO** RODEO  
**ESTACIONALIDAD DE USO** SEPTIEMBRE

**ADMINISTRACION**  
PRIVADA

**DOTACION SERVICIOS BASICOS**  
**LOCALIDAD URBANA MAS CERCANA**

**DEMANDA TURISTICA**  
LOCAL, REGIONAL

**TELEFONO INFORMACION**  
**DISTANCIA EN KMS** CAPITAL REGIONAL 59  
CAPITAL COMUNAL 8

**USO TURISTICO** ACTUAL

**ESTADO DE CONSERVACION** BUENA

### DESCRIPCION GENERAL

Rodeo tradicional y ramadas de Fiestas Patrias.





# SERVICIO NACIONAL DE TURISMO

## ATRATIVOS TURISTICOS 2012

**CODIGO ATRACTIVO**

**REGION DE VALPARAISO**

R051118

**NOMBRE DEL ATRACTIVO** RODEO Y TRILLA A YEGUA SUELTA  
**REGION** REGIÓN DE VALPARAÍSO

**JERARQUIA** REGIONAL  
**PROVINCIA** MARGA MARGA

**CATEGORIA** ACONTECIMIENTO PROGRAMADO  
**DIRECCION**

**TIPO DE ATRACTIVO**

EVENTO MISCELÁNEO  
**COMUNA** OLMUE  
**LOCALIDAD O SECTOR** OLMUE

**TIPO DE PROPIEDAD**  
PRIVADA

**SUBTIPO DEL ATRACTIVO** RODEO  
**ESTACIONALIDAD DE USO** ENERO

**ADMINISTRACION**  
PRIVADA

**DOTACION SERVICIOS BASICOS**  
**LOCALIDAD URBANA MAS CERCANA**

**DEMANDA TURISTICA**  
LOCAL, REGIONAL

**TELEFONO INFORMACION**  
**DISTANCIA EN KMS** CAPITAL REGIONAL 51  
CAPITAL COMUNAL 0

**USO TURISTICO** ACTUAL

**ESTADO DE CONSERVACION** BUENA

### DESCRIPCION GENERAL

Esta fiesta es acompañada también por los Bailes Chinos, cofradías de músicos-danzantes de los pueblos campesinos de Chile central. Ellos expresan su fe a través de la música y la danza, ritual donde se observan aportes indígenas e hispánicos. Este acontecimiento se realiza también en sector Cajón Grande, Quebrada de Alvarado, Las Palmas, La Dormida y La Vega.



# SERVICIO NACIONAL DE TURISMO

## ATRATIVOS TURISTICOS 2012

**CODIGO ATRACTIVO**

### REGION DE VALPARAISO

R051119

<b>NOMBRE DEL ATRACTIVO</b>	<b>REGION</b>
FIESTA COSTUMBRISTA DE VALLE HERMOSO	REGIÓN DE VALPARAÍSO

<b>JERARQUIA</b>	<b>PROVINCIA</b>
LOCAL	PETORCA

<b>CATEGORIA</b>	<b>DIRECCION</b>
ACONTECIMIENTO PROGRAMADO	

<b>TIPO DE ATRACTIVO</b>	<b>COMUNA</b>
EVENTO MISCELÁNEO	LA LIGUA

<b>SUBTIPO DEL ATRACTIVO</b>	<b>LOCALIDAD O SECTOR</b>
FERIA O EXPOSICIÓN	VALLE HERMOSO

<b>TIPO DE PROPIEDAD</b>	<b>ESTACIONALIDAD DE USO</b>
PRIVADA	FINES DE JUNIO Y OCTUBRE

<b>ADMINISTRACION</b>	<b>LOCALIDAD URBANA MAS CERCANA</b>
PRIVADA	

<b>DOTACION SERVICIOS BASICOS</b>	

<b>TELEFONO INFORMACION</b>	<b>DISTANCIA EN KMS</b>	<b>CAPITAL REGIONAL</b>	112
		<b>CAPITAL COMUNAL</b>	3

<b>USO TURISTICO</b>	ACTUAL	<b>ESTADO DE CONSERVACION</b>	BUENA
----------------------	--------	-------------------------------	-------

**DESCRIPCION GENERAL**  
Venta de productos artesanales y gastronómicos tradiciones, acompañado de actos artísticos culturales.



**SERVICIO NACIONAL DE TURISMO**

**ATRATIVOS TURISTICOS 2012**

**CODIGO ATRACTIVO**

**REGION DE VALPARAISO**

R05112



**NOMBRE DEL ATRACTIVO**

EMBALSE LAGUNA EL CHEPICAL

**REGION**

REGIÓN DE VALPARAÍSO

**JERARQUIA**

LOCAL

**PROVINCIA**

PETORCA

**CATEGORIA**

REALIZACIÓN TÉCNICA, CIENTÍFICA O ARTÍSTICA CONTEMPORÁNEA

**DIRECCION**

A 70 KM DE CABILDO

**TIPO DE ATRACTIVO**

OBRA DE ARTE O TÉCNICA

**COMUNA**

CABILDO

**LOCALIDAD O SECTOR**

LAGUNA EL CHEPICAL

**TIPO DE PROPIEDAD**

PÚBLICA

**SUBTIPO DEL ATRACTIVO**

OBRA DE INGENIERÍA

**ESTACIONALIDAD DE USO**

TODO EL AÑO

**ADMINISTRACION**

PÚBLICA

**DOTACION SERVICIOS BASICOS**

**LOCALIDAD URBANA MAS CERCANA**

CABILDO

**DEMANDA TURISTICA**

LOCAL

**TELEFONO INFORMACION**

**DISTANCIA CAPITAL REGIONAL**

**EN KMS**

**CAPITAL COMUNAL**

70

**USO TURISTICO** ACTUAL

**ESTADO DE CONSERVACION** BUENA

**DESCRIPCION GENERAL**

Este atractivo está constituido por un embalse construido a fines del siglo pasado, con capacidad de 3,7 millones de metros cúbicos, que beneficia a pequeños y medianos agricultores del Valle de Alicahue y La Ligua. Se encuentra a unos 3.050 metros de altura sobre el nivel del mar.



# SERVICIO NACIONAL DE TURISMO

## ATRATIVOS TURISTICOS 2012

**CODIGO ATRACTIVO**

**REGION DE VALPARAISO**

R051120

<b>NOMBRE DEL ATRACTIVO</b>	<b>REGION</b>
FIESTA DE LOS PECES	REGIÓN DE VALPARAÍSO

<b>JERARQUIA</b>	<b>PROVINCIA</b>
LOCAL	PETORCA

<b>CATEGORIA</b>	<b>DIRECCION</b>
ACONTECIMIENTO PROGRAMADO	

<b>TIPO DE ATRACTIVO</b>	<b>COMUNA</b>
EVENTO MISCELÁNEO	LA LIGUA

<b>SUBTIPO DEL ATRACTIVO</b>	<b>LOCALIDAD O SECTOR</b>
FERIA O EXPOSICIÓN	LOS MOLLES

<b>TIPO DE PROPIEDAD</b>	<b>ESTACIONALIDAD DE USO</b>
PRIVADA	JUNIO

<b>ADMINISTRACION</b>	<b>LOCALIDAD URBANA MAS CERCANA</b>
PRIVADA	

<b>DOTACION SERVICIOS BASICOS</b>	<b>DISTANCIA EN KMS</b>	<b>CAPITAL REGIONAL</b>

<b>TELEFONO INFORMACION</b>	<b>CAPITAL COMUNAL</b>

<b>USO TURISTICO</b>	ACTUAL	<b>ESTADO DE CONSERVACION</b>	BUENA
----------------------	--------	-------------------------------	-------

**DESCRIPCION GENERAL**

En el marco de la celebración de la Fiesta de San Pedro y San Pablo se realiza una muestra textil y gastronómica, en donde se realiza una Paila Marina Gigante de unos 3.8 metros de diámetro. Durante tres días se presentan actividades culturales y venta de productos típicos.



# SERVICIO NACIONAL DE TURISMO

## ATRATIVOS TURISTICOS 2012

**CODIGO ATRACTIVO**

**REGION DE VALPARAISO**

R051121

<b>NOMBRE DEL ATRACTIVO</b>	<b>REGION</b>
FIESTA VIRGEN DE LA MERCED DE PETORCA	REGIÓN DE VALPARAÍSO

<b>JERARQUIA</b>	<b>PROVINCIA</b>
LOCAL	PETORCA

<b>CATEGORIA</b>	<b>DIRECCION</b>
ACONTECIMIENTO PROGRAMADO	

<b>TIPO DE ATRACTIVO</b>	<b>COMUNA</b>
EVENTO MISCELÁNEO	PETORCA

<b>SUBTIPO DEL ATRACTIVO</b>	<b>LOCALIDAD O SECTOR</b>
FIESTA RELIGIOSA	PETORCA

<b>DOTACION SERVICIOS BASICOS</b>	<b>ESTACIONALIDAD DE USO</b>
	ÚLTIMO DOMINGO SEPTIEMBRE

<b>TELEFONO INFORMACION</b>	<b>LOCALIDAD URBANA MAS CERCANA</b>

<b>TIPO DE PROPIEDAD</b>	<b>DISTANCIA EN KMS</b>	<b>CAPITAL REGIONAL</b>	195
PRIVADA		<b>CAPITAL COMUNAL</b>	0

<b>TIPO DE PROPIEDAD</b>
PRIVADA

<b>ADMINISTRACION</b>
PRIVADA

<b>DEMANDA TURISTICA</b>
LOCAL

<b>USO TURISTICO</b>	ACTUAL
----------------------	--------

<b>ESTADO DE CONSERVACION</b>	BUENA
-------------------------------	-------

### DESCRIPCION GENERAL

Actividad socio cultural de carácter religioso en donde se construye una alfombra de flores, que alcanzan 5 kilómetros de longitud. Por ahí pasa la Virgen de Petorca con una procesión de bailes chinos, participación de los clubes de huaso, la comunidad en general.



# SERVICIO NACIONAL DE TURISMO

## ATRATIVOS TURISTICOS 2012

**CODIGO ATRACTIVO**

### REGION DE VALPARAISO

R051122

**NOMBRE DEL ATRACTIVO** CRUZ DE MAYO DE LA LIGUA  
**REGION** REGIÓN DE VALPARAÍSO

**JERARQUIA** LOCAL  
**PROVINCIA** PETORCA

**CATEGORIA** ACONTECIMIENTO PROGRAMADO  
**DIRECCION**

**TIPO DE ATRACTIVO** EVENTO MISCELÁNEO  
**COMUNA** LA LIGUA

**SUBTIPO DEL ATRACTIVO** FIESTA RELIGIOSA  
**LOCALIDAD O SECTOR** LA LIGUA

**TIPO DE PROPIEDAD**  
PRIVADA

**ADMINISTRACION**  
PRIVADA

**DEMANDA TURISTICA**  
LOCAL

**ESTACIONALIDAD DE USO** MAYO  
**DOTACION SERVICIOS BASICOS**  
**LOCALIDAD URBANA MAS CERCANA**

<b>TELEFONO INFORMACION</b>	<b>DISTANCIA EN KMS</b>	<b>CAPITAL REGIONAL</b>	115
		<b>CAPITAL COMUNAL</b>	0

**USO TURISTICO** ACTUAL  
**ESTADO DE CONSERVACION** BUENA

**DESCRIPCION GENERAL**  
Actividad religiosa que desarrollan los feligreses que llevan una Cruz y pasan por las casas cantando y solicitando colaboración, para ayudar a los más desposeídos.



# SERVICIO NACIONAL DE TURISMO

## ATRATIVOS TURISTICOS 2012

**CODIGO ATRACTIVO**

### REGION DE VALPARAISO

R051123

**NOMBRE DEL ATRACTIVO**

MES ANIVERSARIO DE LA LIGUA

**REGION**

REGIÓN DE VALPARAÍSO

**JERARQUIA**

LOCAL

**PROVINCIA**

PETORCA

**CATEGORIA**

ACONTECIMIENTO PROGRAMADO

**DIRECCION**

**COMUNA**

LA LIGUA

**TIPO DE ATRACTIVO**

EVENTO MISCELÁNEO

**LOCALIDAD O SECTOR**

LA LIGUA

**TIPO DE PROPIEDAD**

PRIVADA

**SUBTIPO DEL ATRACTIVO**

CARNAVAL O FIESTA COSTUMBRISTA

**ESTACIONALIDAD DE USO**

JUNIO

**ADMINISTRACION**

PRIVADA

**DOTACION SERVICIOS BASICOS**

**LOCALIDAD URBANA MAS CERCANA**

**DEMANDA TURISTICA**

LOCAL

**TELEFONO INFORMACION**

**DISTANCIA CAPITAL REGIONAL**

115

**EN KMS CAPITAL COMUNAL**

0

**USO TURISTICO** ACTUAL

**ESTADO DE CONSERVACION** BUENA

**DESCRIPCION GENERAL**

Conciertos populares en la plaza de armas, gala oficial, celebración del nuevo año mapuche, cuecas por La Ligua donde se baila el baile patrio durante 24 horas del día, hasta completar los años de aniversario, recitales, desfiles son los eventos preparados para esta ocasión.



# SERVICIO NACIONAL DE TURISMO

## ATRATIVOS TURISTICOS 2012

**CODIGO ATRACTIVO**

### REGION DE VALPARAISO

R051124



**NOMBRE DEL ATRACTIVO**  
QUEMA DE JUDAS DE PETORCA

**REGION**  
REGIÓN DE VALPARAÍSO

**JERARQUIA**  
LOCAL

**PROVINCIA**  
PETORCA

**CATEGORIA**  
ACONTECIMIENTO PROGRAMADO

**DIRECCION**

**TIPO DE ATRACTIVO**

EVENTO MISCELÁNEO

**COMUNA**  
PETORCA

**LOCALIDAD O SECTOR**  
PETORCA

**TIPO DE PROPIEDAD**  
PRIVADA

**SUBTIPO DEL ATRACTIVO**  
FIESTA RELIGIOSA

**ESTACIONALIDAD DE USO**  
ABRIL

**ADMINISTRACION**  
PRIVADA

**DOTACION SERVICIOS BASICOS**

**LOCALIDAD URBANA MAS CERCANA**

**DEMANDA TURISTICA**  
LOCAL

**TELEFONO INFORMACION**

<b>DISTANCIA EN KMS</b>	<b>CAPITAL REGIONAL</b>	195
	<b>CAPITAL COMUNAL</b>	0

**USO TURISTICO** ACTUAL

**ESTADO DE CONSERVACION** BUENA

### DESCRIPCION GENERAL

Actividad socio cultural de carácter religioso, donde se reúne la gente en torno a la quema de un muñeco a escala humana, que representa a Judas en su traición a Jesús de Nazaret.





# SERVICIO NACIONAL DE TURISMO

## ATRATIVOS TURISTICOS 2012

**CODIGO ATRACTIVO**

**REGION DE VALPARAISO**

R051125

**NOMBRE DEL ATRACTIVO**  
QUEMA DE JUDAS DE VALPARAÍSO

**REGION**  
REGIÓN DE VALPARAÍSO

**JERARQUIA**  
LOCAL

**PROVINCIA**  
VALPARAÍSO

**CATEGORIA**  
ACONTECIMIENTO PROGRAMADO

**DIRECCION**

**TIPO DE ATRACTIVO**

EVENTO MISCELÁNEO

**COMUNA**  
VALPARAÍSO

**LOCALIDAD O SECTOR**  
VALPARAÍSO

**TIPO DE PROPIEDAD**  
PRIVADA

**SUBTIPO DEL ATRACTIVO**  
FIESTA RELIGIOSA

**ESTACIONALIDAD DE USO**  
ABRIL

**ADMINISTRACION**  
PRIVADA

**DOTACION SERVICIOS BASICOS**

**LOCALIDAD URBANA MAS CERCANA**

**DEMANDA TURISTICA**  
LOCAL

**TELEFONO INFORMACION**

<b>DISTANCIA EN KMS</b>	<b>CAPITAL REGIONAL</b>	0
	<b>CAPITAL COMUNAL</b>	0

**USO TURISTICO** ACTUAL

**ESTADO DE CONSERVACION** BUENA

### DESCRIPCION GENERAL

Actividad socio cultural de carácter religioso, donde se reúne la gente en torno a la quema de un muñeco a escala humana, que representa a Judas en su traición a Jesús de Nazaret.



# SERVICIO NACIONAL DE TURISMO

## ATRATIVOS TURISTICOS 2012

**CODIGO ATRACTIVO**

### REGION DE VALPARAISO

R051126

<b>NOMBRE DEL ATRACTIVO</b>	<b>REGION</b>
FERIA TURÍSTICA LA CAMPANA-OCOA-HIJUELA	REGIÓN DE VALPARAÍSO

<b>JERARQUIA</b>	<b>PROVINCIA</b>
REGIONAL	QUILLOTA

<b>CATEGORIA</b>	<b>DIRECCION</b>
ACONTECIMIENTO PROGRAMADO	

<b>TIPO DE ATRACTIVO</b>	<b>COMUNA</b>
EVENTO MISCELÁNEO	HIJUELAS

<b>TIPO DE ATRACTIVO</b>	<b>LOCALIDAD O SECTOR</b>
EVENTO MISCELÁNEO	PARQUE NACIONAL LA CAMPANA (OCOA)

<b>TIPO DE PROPIEDAD</b>
PRIVADA

<b>SUBTIPO DEL ATRACTIVO</b>	<b>ESTACIONALIDAD DE USO</b>
FERIA O EXPOSICIÓN	OCTUBRE

<b>ADMINISTRACION</b>
PRIVADA

<b>DOTACION SERVICIOS BASICOS</b>	<b>LOCALIDAD URBANA MAS CERCANA</b>

<b>DEMANDA TURISTICA</b>
LOCAL, REGIONAL

<b>TELEFONO INFORMACION</b>	<b>DISTANCIA EN KMS</b>	<b>CAPITAL REGIONAL</b>	<b>CAPITAL COMUNAL</b>	79

<b>USO TURISTICO</b>	ACTUAL
----------------------	--------

<b>ESTADO DE CONSERVACION</b>	BUENA
-------------------------------	-------

### DESCRIPCION GENERAL

Dar a conocer el sector y los diferentes emprendimientos de la comuna. Se muestran los mejores productos de la comuna de Hijuela, como por ejemplo flores y productos del agro.



# SERVICIO NACIONAL DE TURISMO

## ATRATIVOS TURISTICOS 2012

**CODIGO ATRACTIVO**

### REGION DE VALPARAISO

R051127

#### NOMBRE DEL ATRACTIVO REGION

FIESTA DE LA VIRGEN DE LOS DESAMPARADOS DE QUILLOTA REGION DE VALPARAÍSO

#### JERARQUIA PROVINCIA

LOCAL QUILLOTA

#### CATEGORIA DIRECCION

ACONTECIMIENTO PROGRAMADO ESCUTI ESQUINA BLANCO

#### COMUNA

QUILLOTA

#### TIPO DE ATRACTIVO LOCALIDAD O SECTOR

EVENTO MISCELÁNEO QUILLOTA

#### TIPO DE PROPIEDAD

PRIVADA

#### SUBTIPO DEL ATRACTIVO ESTACIONALIDAD DE USO

FIESTA RELIGIOSA 08 DE DICIEMBRE

#### ADMINISTRACION

PRIVADA

#### DOTACION SERVICIOS BASICOS LOCALIDAD URBANA MAS CERCANA

#### DEMANDA TURISTICA

LOCAL

#### TELEFONO INFORMACION DISTANCIA EN KMS CAPITAL REGIONAL

CAPITAL COMUNAL 60 0

**USO TURISTICO** ACTUAL

**ESTADO DE CONSERVACION** BUENA

#### DESCRIPCION GENERAL

Se realiza en la Parroquia de Nuestra Señora de los Desamparados ubicada en calle Escuti esquina Blanco. Se realiza una procesión con bailes chinos.



# SERVICIO NACIONAL DE TURISMO

## ATRATIVOS TURISTICOS 2012

**CODIGO ATRACTIVO**

### REGION DE VALPARAISO

R051128

<b>NOMBRE DEL ATRACTIVO</b>	<b>REGION</b>
CRUZ DE MAYO DE QUILLOTA	REGIÓN DE VALPARAÍSO

<b>JERARQUIA</b>	<b>PROVINCIA</b>
REGIONAL	QUILLOTA

<b>CATEGORIA</b>	<b>DIRECCION</b>
ACONTECIMIENTO PROGRAMADO	

<b>TIPO DE ATRACTIVO</b>	<b>COMUNA</b>
EVENTO MISCELÁNEO	QUILLOTA

<b>SUBTIPO DEL ATRACTIVO</b>	<b>LOCALIDAD O SECTOR</b>
FIESTA RELIGIOSA	QUILLOTA

<b>TIPO DE PROPIEDAD</b>	<b>ESTACIONALIDAD DE USO</b>
PRIVADA	1º SÁBADO DE MAYO

<b>ADMINISTRACION</b>	<b>LOCALIDAD URBANA MAS CERCANA</b>
PRIVADA	

<b>DOTACION SERVICIOS BASICOS</b>	<b>DISTANCIA EN KMS</b>	<b>CAPITAL REGIONAL</b>	60
		<b>CAPITAL COMUNAL</b>	0

<b>TELEFONO INFORMACION</b>	<b>ESTADO DE CONSERVACION</b>
	BUENA

**TIPO DE PROPIEDAD**  
PRIVADA

**ADMINISTRACION**  
PRIVADA

**DEMANDA TURISTICA**  
LOCAL, REGIONAL

**USO TURISTICO** ACTUAL

### DESCRIPCION GENERAL

Una importante participación de los feligreses, a través de bailes religiosos cantan y bailan para la comunidad.



# SERVICIO NACIONAL DE TURISMO

## ATRATIVOS TURISTICOS 2012

**CODIGO ATRACTIVO**

**REGION DE VALPARAISO**

R051129

**NOMBRE DEL ATRACTIVO**      **REGION**

DÍA DE LA INMACULADA CONCEPCIÓN      REGIÓN DE VALPARAÍSO

**JERARQUIA**      **PROVINCIA**

REGIONAL      QUILLOTA

**CATEGORIA**      **DIRECCION**

ACONTECIMIENTO PROGRAMADO

**TIPO DE ATRACTIVO**      **COMUNA**

EVENTO MISCELÁNEO      QUILLOTA

**SUBTIPO DEL ATRACTIVO**      **LOCALIDAD O SECTOR**

FIESTA RELIGIOSA      QUILLOTA

**DOTACION SERVICIOS BASICOS**      **ESTACIONALIDAD DE USO**

     08 DE DICIEMBRE

**TELEFONO INFORMACION**      **LOCALIDAD URBANA MAS CERCANA**

**DISTANCIA EN KMS**      **CAPITAL REGIONAL**      60

**CAPITAL COMUNAL**      0

**TIPO DE PROPIEDAD**

PRIVADA

**ADMINISTRACION**

PRIVADA

**DEMANDA TURISTICA**

LOCAL, REGIONAL

**USO TURISTICO**      ACTUAL

**ESTADO DE CONSERVACION**      BUENA

### DESCRIPCION GENERAL

Se hace una procesión al Cerro Mayaca, donde se celebra esta fiesta "donde María es Concebida sin pecado original". Participa toda la comunidad y se realizan procesión y bailes.



# SERVICIO NACIONAL DE TURISMO

## ATRATIVOS TURISTICOS 2012

**CODIGO ATRACTIVO**

### REGION DE VALPARAISO

R051130

**NOMBRE DEL ATRACTIVO** FIESTA VIRGEN DE LA MERCED DE EL TOTORAL  
**REGION** REGIÓN DE VALPARAÍSO

**JERARQUIA** REGIONAL  
**PROVINCIA** SAN ANTONIO

**CATEGORIA** ACONTECIMIENTO PROGRAMADO  
**DIRECCION**

**TIPO DE ATRACTIVO** EVENTO MISCELÁNEO  
**COMUNA** EL QUISCO

**LOCALIDAD O SECTOR** EL TOTORAL

**TIPO DE PROPIEDAD** PRIVADA

**SUBTIPO DEL ATRACTIVO** FIESTA RELIGIOSA  
**ESTACIONALIDAD DE USO** 23 Y 24 DE SEPTIEMBRE

**ADMINISTRACION** PRIVADA

**DOTACION SERVICIOS BASICOS**  
**LOCALIDAD URBANA MAS CERCANA**

**DEMANDA TURISTICA** LOCAL, REGIONAL

**TELEFONO INFORMACION**  
**DISTANCIA EN KMS** CAPITAL REGIONAL 72  
CAPITAL COMUNAL 8

**USO TURISTICO** ACTUAL

**ESTADO DE CONSERVACION** BUENA

### DESCRIPCION GENERAL

Se rinde honor a la Virgen de la Merced. Se realizan diversas misas y una vigilia en ofrenda a la Madre de Dios. Vecinos de El Totoral invitan a participar a todos los creyentes. Se entonan cánticos, se canta a lo humano y lo divino. Existe participación activa de toda la comunidad escolar, se realiza una misa a la chilena con cuasimodistas. Una de las costumbres es que los creyentes suban al Cerro La Cruz donde rinden tributo a la Virgen. La iglesia data del año 1,815 y la imagen de la Virgen fue dejada por Casimiro Marco del Pont.



# SERVICIO NACIONAL DE TURISMO

## ATRATIVOS TURISTICOS 2012

**CODIGO ATRACTIVO**

### REGION DE VALPARAISO

R051131

<b>NOMBRE DEL ATRACTIVO</b>	<b>REGION</b>
FIESTA DE LO ABARCA	REGIÓN DE VALPARAÍSO

<b>JERARQUIA</b>	<b>PROVINCIA</b>
REGIONAL	SAN ANTONIO

<b>CATEGORIA</b>	<b>DIRECCION</b>
ACONTECIMIENTO PROGRAMADO	

<b>TIPO DE ATRACTIVO</b>	<b>COMUNA</b>
ARTÍSTICO	CARTAGENA

<b>SUBTIPO DEL ATRACTIVO</b>	<b>LOCALIDAD O SECTOR</b>
OTRO	LO ABARCA

<b>TIPO DE PROPIEDAD</b>	<b>ESTACIONALIDAD DE USO</b>
PRIVADA	08 DE DICIEMBRE

<b>ADMINISTRACION</b>	<b>LOCALIDAD URBANA MAS CERCANA</b>
PRIVADA	

<b>DOTACION SERVICIOS BASICOS</b>	<b>DISTANCIA EN KMS</b>	<b>CAPITAL REGIONAL</b>	107
		<b>CAPITAL COMUNAL</b>	7

<b>DEMANDA TURISTICA</b>	<b>ESTADO DE CONSERVACION</b>
LOCAL, REGIONAL	BUENA

<b>TIPO DE PROPIEDAD</b>	PRIVADA
<b>ADMINISTRACION</b>	PRIVADA
<b>DEMANDA TURISTICA</b>	LOCAL, REGIONAL

**USO TURISTICO** ACTUAL

**ESTADO DE CONSERVACION** BUENA

### DESCRIPCION GENERAL

La Fiesta de Lo Abarca se enmarca en presentaciones de carros alegóricos y disfraces, en donde la comunidad recorre el sector de la plaza de Lo Abarca. Se destaca la participación ciudadana eligiendo rey y reina del certamen, que es por lo menos hasta la víspera de navidad (los fines de semana).



# SERVICIO NACIONAL DE TURISMO

## ATRATIVOS TURISTICOS 2012

**CODIGO ATRACTIVO**

**REGION DE VALPARAISO**

R051132

**NOMBRE DEL ATRACTIVO** REGION

FIESTA DE SAN ROQUE

REGIÓN DE VALPARAÍSO

**JERARQUIA** **PROVINCIA**

LOCAL

SAN FELIPE DE ACONCAGUA

**CATEGORIA** **DIRECCION**

ACONTECIMIENTO PROGRAMADO

**COMUNA**

PANQUEHUE

**TIPO DE ATRACTIVO** **LOCALIDAD O SECTOR**

EVENTO MISCELÁNEO

PANQUEHUE

**TIPO DE PROPIEDAD**

PRIVADA

**SUBTIPO DEL ATRACTIVO** **ESTACIONALIDAD DE USO**

FIESTA RELIGIOSA

16 DE AGOSTO

**ADMINISTRACION**

PRIVADA

**DOTACION SERVICIOS BASICOS** **LOCALIDAD URBANA MAS CERCANA**

**DEMANDA TURISTICA**

LOCAL

**TELEFONO INFORMACION** **DISTANCIA EN KMS** **CAPITAL REGIONAL**

**CAPITAL COMUNAL**

0

**USO TURISTICO** ACTUAL

**ESTADO DE CONSERVACION** BUENA

**DESCRIPCION GENERAL**

Se realiza en el sector de San Roque. Comparsas, diabladas y variados homenajes al Santo.





# SERVICIO NACIONAL DE TURISMO

## ATRATIVOS TURISTICOS 2012

**CODIGO ATRACTIVO**

**REGION DE VALPARAISO**

R051133

**NOMBRE DEL ATRACTIVO**  
FIESTA SAN FRANCISCO DE ASÍS

**REGION**  
REGIÓN DE VALPARAÍSO

**JERARQUIA**  
LOCAL

**PROVINCIA**  
SAN FELIPE DE ACONCAGUA

**CATEGORIA**  
ACONTECIMIENTO PROGRAMADO

**DIRECCION**

**TIPO DE ATRACTIVO**  
EVENTO MISCELÁNEO

**COMUNA**  
SAN FELIPE

**LOCALIDAD O SECTOR**  
CURIMON

**TIPO DE PROPIEDAD**  
PRIVADA

**SUBTIPO DEL ATRACTIVO**  
FIESTA RELIGIOSA

**ESTACIONALIDAD DE USO**  
04 DE OCTUBRE

**ADMINISTRACION**  
PRIVADA

**DOTACION SERVICIOS BASICOS**

**LOCALIDAD URBANA MAS CERCANA**

**DEMANDA TURISTICA**  
LOCAL

**TELEFONO INFORMACION**

<b>DISTANCIA EN KMS</b>	<b>CAPITAL REGIONAL</b>	116
	<b>CAPITAL COMUNAL</b>	0

**USO TURISTICO** ACTUAL

**ESTADO DE CONSERVACION** BUENA

**DESCRIPCION GENERAL**



# SERVICIO NACIONAL DE TURISMO

## ATRATIVOS TURISTICOS 2012

**CODIGO ATRACTIVO**

### REGION DE VALPARAISO

R051134

**NOMBRE DEL ATRACTIVO**

CELEBRACIÓN VIRGEN DEL CARMEN

**REGION**

REGIÓN DE VALPARAÍSO

**JERARQUIA**

LOCAL

**PROVINCIA**

SAN FELIPE DE ACONCAGUA

**CATEGORIA**

ACONTECIMIENTO PROGRAMADO

**DIRECCION**

**COMUNA**

SAN FELIPE

**TIPO DE ATRACTIVO**

EVENTO MISCELÁNEO

**LOCALIDAD O SECTOR**

SAN FELIPE

**TIPO DE PROPIEDAD**

PRIVADA

**SUBTIPO DEL ATRACTIVO**

FIESTA RELIGIOSA

**ESTACIONALIDAD DE USO**

16 DE JULIO

**ADMINISTRACION**

PRIVADA

**DOTACION SERVICIOS BASICOS**

**LOCALIDAD URBANA MAS CERCANA**

**DEMANDA TURISTICA**

LOCAL

**TELEFONO INFORMACION**

**DISTANCIA CAPITAL REGIONAL**

116

**EN KMS CAPITAL COMUNAL**

0

**USO TURISTICO** ACTUAL

**ESTADO DE CONSERVACION** BUENA

**DESCRIPCION GENERAL**



# SERVICIO NACIONAL DE TURISMO

## ATRATIVOS TURISTICOS 2012

**CODIGO ATRACTIVO**

### REGION DE VALPARAISO

R051135

**NOMBRE DEL ATRACTIVO**

FESTIVAL TEATRO CONTAINER

**REGION**

REGIÓN DE VALPARAÍSO

**JERARQUIA**

NACIONAL

**PROVINCIA**

VALPARAÍSO

**CATEGORIA**

ACONTECIMIENTO PROGRAMADO

**DIRECCION**

CERROS DE VALPARAÍSO

**TIPO DE ATRACTIVO**

ARTÍSTICO

**COMUNA**

VALPARAÍSO

**LOCALIDAD O SECTOR**

VALPARAÍSO

**TIPO DE PROPIEDAD**

PRIVADA

**SUBTIPO DEL ATRACTIVO**

TEATRO

**ESTACIONALIDAD DE USO**

NOVIEMBRE

**ADMINISTRACION**

PRIVADA

**DOTACION SERVICIOS BASICOS**

**LOCALIDAD URBANA MAS CERCANA**

**DEMANDA TURISTICA**

LOCAL, REGIONAL, NACIONAL

**TELEFONO INFORMACION**

**DISTANCIA CAPITAL REGIONAL**

0

**EN KMS CAPITAL COMUNAL**

0

**USO TURISTICO** ACTUAL

**ESTADO DE CONSERVACION** BUENA

**DESCRIPCION GENERAL**

Intervención urbana mediante la instalación de contenedores acondicionados como pequeños teatros de cámara.



# SERVICIO NACIONAL DE TURISMO

## ATRATIVOS TURISTICOS 2012

**CODIGO ATRACTIVO**

### REGION DE VALPARAISO

R051136

**NOMBRE DEL ATRACTIVO** VALPARATANGO  
**REGION** REGIÓN DE VALPARAÍSO

**JERARQUIA** REGIONAL  
**PROVINCIA** VALPARAÍSO

**CATEGORIA** ACONTECIMIENTO PROGRAMADO  
**DIRECCION** TEATRO DE VALPARAÍSO

**TIPO DE ATRACTIVO** ARTÍSTICO  
**COMUNA** VALPARAÍSO

**SUBTIPO DEL ATRACTIVO** MÚSICA O CANTO  
**LOCALIDAD O SECTOR** VALPARAÍSO

**TIPO DE PROPIEDAD**  
PRIVADA

**ADMINISTRACION**  
PRIVADA

**DEMANDA TURISTICA**  
LOCAL, REGIONAL

**USO TURISTICO** ACTUAL

**ESTADO DE CONSERVACION** BUENA

### DESCRIPCION GENERAL

Música en vivo y concurso de baile (tango).

<b>DISTANCIA EN KMS</b>	<b>CAPITAL REGIONAL</b>	0
	<b>CAPITAL COMUNAL</b>	0



# SERVICIO NACIONAL DE TURISMO

## ATRATIVOS TURISTICOS 2012

**CODIGO ATRACTIVO**

### REGION DE VALPARAISO

R051137

**NOMBRE DEL ATRACTIVO** FESTIVAL PUERTO IDEAS  
**REGION** REGIÓN DE VALPARAÍSO

**JERARQUIA** INTERNACIONAL  
**PROVINCIA** VALPARAÍSO

**CATEGORIA** ACONTECIMIENTO PROGRAMADO  
**DIRECCION**

**TIPO DE ATRACTIVO** EVENTO MISCELÁNEO  
**COMUNA** VALPARAÍSO

**LOCALIDAD O SECTOR** VALPARAÍSO

**TIPO DE PROPIEDAD**  
PRIVADA

**SUBTIPO DEL ATRACTIVO** OTRO  
**ESTACIONALIDAD DE USO** 09 AL 11 DE NOVIEMBRE

**ADMINISTRACION**  
PRIVADA

**DOTACION SERVICIOS BASICOS**  
**LOCALIDAD URBANA MAS CERCANA**

**DEMANDA TURISTICA**  
LOCAL, REGIONAL, NACIONAL,  
INTERNACIONAL

**TELEFONO INFORMACION**  
**DISTANCIA EN KMS** CAPITAL REGIONAL 0  
CAPITAL COMUNAL 0

**USO TURISTICO** ACTUAL

**ESTADO DE CONSERVACION** BUENA

### DESCRIPCION GENERAL

Festival de reflexión cultural que se desarrolla entre presentaciones, diálogos, conferencias. Los procesos creativos son la temática.



# SERVICIO NACIONAL DE TURISMO

## ATRATIVOS TURISTICOS 2012

**CODIGO ATRACTIVO**

### REGION DE VALPARAISO

R051138

**NOMBRE DEL ATRACTIVO**

FESTIVAL DE AVES DE CHILE

**REGION**

REGIÓN DE VALPARAÍSO

**JERARQUIA**

INTERNACIONAL

**PROVINCIA**

VALPARAÍSO

**CATEGORIA**

ACONTECIMIENTO PROGRAMADO

**DIRECCION**

CASTILLO WULFF-UNIV. ANDRÉS BELLO

**COMUNA**

VIÑA DEL MAR

**TIPO DE ATRACTIVO**

EVENTO MISCELÁNEO

**LOCALIDAD O SECTOR**

VIÑA DEL MAR

**TIPO DE PROPIEDAD**

PRIVADA

**SUBTIPO DEL ATRACTIVO**

OTRO

**ESTACIONALIDAD DE USO**

07 AL 09 DE SEPTIEMBRE

**ADMINISTRACION**

PRIVADA

**DOTACION SERVICIOS BASICOS**

**LOCALIDAD URBANA MAS CERCANA**

**DEMANDA TURISTICA**

LOCAL, REGIONAL, NACIONAL, INTERNACIONAL

**TELEFONO INFORMACION**

**DISTANCIA CAPITAL REGIONAL**

9

**EN KMS CAPITAL COMUNAL**

0

**USO TURISTICO** ACTUAL

**ESTADO DE CONSERVACION** BUENA

**DESCRIPCION GENERAL**

En el Castillo Wulff y en la Universidad Andrés Bello , Campus Lo Castaño, se realiza este festival. Feria, charlas, concursos y exposiciones son la temática.



# SERVICIO NACIONAL DE TURISMO

## ATRATIVOS TURISTICOS 2012

**CODIGO ATRACTIVO**

### REGION DE VALPARAISO

R051139

**NOMBRE DEL ATRACTIVO** PURÍSIMA DE LO VÁSQUEZ  
**REGION** REGIÓN DE VALPARAÍSO

**JERARQUIA** NACIONAL  
**PROVINCIA** VALPARAÍSO

**CATEGORIA** ACONTECIMIENTO PROGRAMADO  
**DIRECCION**

**COMUNA** CASABLANCA

**TIPO DE ATRACTIVO** EVENTO MISCELÁNEO  
**LOCALIDAD O SECTOR** LO VÁSQUEZ

**TIPO DE PROPIEDAD** PRIVADA

**SUBTIPO DEL ATRACTIVO** FIESTA RELIGIOSA  
**ESTACIONALIDAD DE USO** 08 DE DICIEMBRE

**ADMINISTRACION** PRIVADA

**DOTACION SERVICIOS BASICOS**  
**LOCALIDAD URBANA MAS CERCANA**

**DEMANDA TURISTICA** LOCAL, REGIONAL, NACIONAL

**TELEFONO INFORMACION**  
**DISTANCIA EN KMS** CAPITAL REGIONAL  
CAPITAL COMUNAL

**USO TURISTICO** ACTUAL

**ESTADO DE CONSERVACION** BUENA

### DESCRIPCION GENERAL

Actividad religiosa que reúne a los feligreses en torno a la misa y procesión de la Virgen de Lo Vásquez.



# SERVICIO NACIONAL DE TURISMO

## ATRATIVOS TURISTICOS 2012

**CODIGO ATRACTIVO**

### REGION DE VALPARAISO

R05114



<b>NOMBRE DEL ATRACTIVO</b>	<b>REGION</b>
TRANQUE LO OROZCO	REGIÓN DE VALPARAÍSO

<b>JERARQUIA</b>	<b>PROVINCIA</b>
LOCAL	VALPARAÍSO

<b>CATEGORIA</b>	<b>DIRECCION</b>
MUSEO O MANIFESTACIÓN CULTURAL	

<b>TIPO DE ATRACTIVO</b>	<b>COMUNA</b>
OBRA DE ARTE O TÉCNICA	CASABLANCA

<b>TIPO DE PROPIEDAD</b>	<b>LOCALIDAD O SECTOR</b>
PÚBLICA	LO OROZCO

<b>ADMINISTRACION</b>	<b>ESTACIONALIDAD DE USO</b>
PÚBLICA	TODO EL AÑO

<b>DEMANDA TURISTICA</b>	<b>LOCALIDAD URBANA MAS CERCANA</b>
LOCAL	

<b>SUBTIPO DEL ATRACTIVO</b>	<b>DISTANCIA EN KMS</b>	<b>CAPITAL REGIONAL</b>
OBRA DE INGENIERÍA		

<b>DOTACION SERVICIOS BASICOS</b>	<b>CAPITAL COMUNAL</b>

<b>TELEFONO INFORMACION</b>	<b>ESTADO DE CONSERVACION</b>
	BUENA

### DESCRIPCION GENERAL

Tranques Lo Ovalle, Lo Orozco, Pitama y Perales de Tapihue: Tranques construidos entre 1929 -1932 por el ingeniero hidráulico Ernesto Bosso Pezza. Junto con asegurar agua para las actividades agrícolas, constituyen lugares de esparcimiento y la práctica de diferentes deportes náuticos y pesca.





# SERVICIO NACIONAL DE TURISMO

## ATRATIVOS TURISTICOS 2012

**CODIGO ATRACTIVO**

**REGION DE VALPARAISO**

R051140

<b>NOMBRE DEL ATRACTIVO</b>	<b>REGION</b>
CARNAVAL MIL TAMBORES	REGIÓN DE VALPARAÍSO

<b>JERARQUIA</b>	<b>PROVINCIA</b>
REGIONAL	VALPARAÍSO

<b>CATEGORIA</b>	<b>DIRECCION</b>
ACONTECIMIENTO PROGRAMADO	

<b>TIPO DE ATRACTIVO</b>	<b>COMUNA</b>
EVENTO MISCELÁNEO	VALPARAÍSO

<b>TIPO DE ATRACTIVO</b>	<b>LOCALIDAD O SECTOR</b>
EVENTO MISCELÁNEO	VALPARAÍSO

<b>TIPO DE PROPIEDAD</b>
PRIVADA

<b>SUBTIPO DEL ATRACTIVO</b>	<b>ESTACIONALIDAD DE USO</b>
CARNAVAL O FIESTA COSTUMBRISTA	OCTUBRE

<b>ADMINISTRACION</b>
PRIVADA

<b>DOTACION SERVICIOS BASICOS</b>	<b>LOCALIDAD URBANA MAS CERCANA</b>

<b>DEMANDA TURISTICA</b>
LOCAL, REGIONAL

<b>TELEFONO INFORMACION</b>	<b>DISTANCIA EN KMS</b>	<b>CAPITAL REGIONAL</b>	0
		<b>CAPITAL COMUNAL</b>	0

<b>USO TURISTICO</b>	ACTUAL
----------------------	--------

<b>ESTADO DE CONSERVACION</b>	BUENA
-------------------------------	-------

### DESCRIPCION GENERAL

Evento que vincula una variedad de espectáculos donde prevalecen pasacalles, música en vivo, talleres, entre otros.



# SERVICIO NACIONAL DE TURISMO

## ATRATIVOS TURISTICOS 2012

**CODIGO ATRACTIVO**

### REGION DE VALPARAISO

R051141

**NOMBRE DEL ATRACTIVO**      **REGION**

CIRCOS SHOW      REGIÓN DE VALPARAÍSO

**JERARQUIA**      **PROVINCIA**

NACIONAL      VALPARAÍSO

**CATEGORIA**      **DIRECCION**

ACONTECIMIENTO PROGRAMADO

**TIPO DE ATRACTIVO**      **COMUNA**

EVENTO MISCELÁNEO      VIÑA DEL MAR

**SUBTIPO DEL ATRACTIVO**      **LOCALIDAD O SECTOR**

CARNAVAL O FIESTA COSTUMBRISTA      ESTERO MARGA MARGA

**DOTACION SERVICIOS BASICOS**      **ESTACIONALIDAD DE USO**

     ENERO Y FEBRERO

**TELEFONO INFORMACION**      **LOCALIDAD URBANA MAS CERCANA**

**DISTANCIA EN KMS**      **CAPITAL REGIONAL**      **CAPITAL COMUNAL**      0

**TIPO DE PROPIEDAD**

PRIVADA

**ADMINISTRACION**

PRIVADA

**DEMANDA TURISTICA**

LOCAL, REGIONAL, NACIONAL

**USO TURISTICO**      ACTUAL

**ESTADO DE CONSERVACION**      BUENA

**DESCRIPCION GENERAL**

Espectáculos de artistas circenses del mundo.



# SERVICIO NACIONAL DE TURISMO

## ATRATIVOS TURISTICOS 2012

**CODIGO ATRACTIVO**

### REGION DE VALPARAISO

R051142

NOMBRE DEL ATRACTIVO	REGION
----------------------	--------

CONCIERTOS DE VERANO EN LA QUINTA VERGARA	REGIÓN DE VALPARAÍSO
---	----------------------

JERARQUIA	PROVINCIA
-----------	-----------

INTERNACIONAL	VALPARAÍSO
---------------	------------

CATEGORIA	DIRECCION
-----------	-----------

ACONTECIMIENTO PROGRAMADO	QUINTA VERGARA
---------------------------	----------------

TIPO DE ATRACTIVO	COMUNA
-------------------	--------

ARTÍSTICO	VIÑA DEL MAR
-----------	--------------

TIPO DE ATRACTIVO	LOCALIDAD O SECTOR
-------------------	--------------------

ARTÍSTICO	VIÑA DEL MAR
-----------	--------------

TIPO DE PROPIEDAD
-------------------

PRIVADA
---------

SUBTIPO DEL ATRACTIVO	ESTACIONALIDAD DE USO
-----------------------	-----------------------

MÚSICA O CANTO	ENERO
----------------	-------

ADMINISTRACION
----------------

PRIVADA
---------

DOTACION SERVICIOS BASICOS	LOCALIDAD URBANA MAS CERCANA
----------------------------	------------------------------

--	--

DEMANDA TURISTICA
-------------------

LOCAL, REGIONAL, NACIONAL, INTERNACIONAL
--

TELEFONO INFORMACION	DISTANCIA EN KMS	CAPITAL REGIONAL	9
----------------------	------------------	------------------	---

		CAPITAL COMUNAL	0
--	--	-----------------	---

USO TURISTICO	ACTUAL
---------------	--------

ESTADO DE CONSERVACION	BUENA
------------------------	-------

DESCRIPCION GENERAL
---------------------

Evento que difunde el trabajo de importantes agrupaciones sinfónicas, directores, solistas, ensambles vocales y conjuntos de danza.



# SERVICIO NACIONAL DE TURISMO

## ATRATIVOS TURISTICOS 2012

**CODIGO ATRACTIVO**

### REGION DE VALPARAISO

R051143

<b>NOMBRE DEL ATRACTIVO</b>	<b>REGION</b>
CONCURSO DE EJECUCIÓN MUSICAL "DR. LUIS SIGALL"	REGIÓN DE VALPARAÍSO

<b>JERARQUIA</b>	<b>PROVINCIA</b>
INTERNACIONAL	VALPARAÍSO

<b>CATEGORIA</b>	<b>DIRECCION</b>
ACONTECIMIENTO PROGRAMADO	TEATRO MUNICIPAL DE VIÑA DEL MAR

<b>TIPO DE ATRACTIVO</b>	<b>COMUNA</b>
ARTÍSTICO	VIÑA DEL MAR

<b>SUBTIPO DEL ATRACTIVO</b>	<b>LOCALIDAD O SECTOR</b>
MÚSICA O CANTO	VIÑA DEL MAR

<b>TIPO DE PROPIEDAD</b>	<b>ESTACIONALIDAD DE USO</b>
PRIVADA	NOVIEMBRE

<b>ADMINISTRACION</b>	<b>LOCALIDAD URBANA MAS CERCANA</b>
PRIVADA	

<b>DOTACION SERVICIOS BASICOS</b>	<b>DISTANCIA EN KMS</b>	<b>CAPITAL REGIONAL</b>	9
		<b>CAPITAL COMUNAL</b>	0

<b>DEMANDA TURISTICA</b>	<b>ESTADO DE CONSERVACION</b>
LOCAL, REGIONAL, NACIONAL, INTERNACIONAL	BUENA

**TIPO DE PROPIEDAD**  
PRIVADA

**ADMINISTRACION**  
PRIVADA

**DEMANDA TURISTICA**  
LOCAL, REGIONAL, NACIONAL, INTERNACIONAL

**USO TURISTICO** ACTUAL

### DESCRIPCION GENERAL

Evento mundial de la música de cámara, en la que se distingue a quienes demuestran virtuosismo en la ejecución de un instrumento.



# SERVICIO NACIONAL DE TURISMO

## ATRATIVOS TURISTICOS 2012

**CODIGO ATRACTIVO**

### REGION DE VALPARAISO

R051144

<b>NOMBRE DEL ATRACTIVO</b>	<b>REGION</b>
ENCUENTRO INTERNACIONAL DE PAYADORES	REGIÓN DE VALPARAÍSO

<b>JERARQUIA</b>	<b>PROVINCIA</b>
INTERNACIONAL	VALPARAÍSO

<b>CATEGORIA</b>	<b>DIRECCION</b>
ACONTECIMIENTO PROGRAMADO	

<b>TIPO DE ATRACTIVO</b>	<b>COMUNA</b>
EVENTO MISCELÁNEO	CASABLANCA

<b>SUBTIPO DEL ATRACTIVO</b>	<b>LOCALIDAD O SECTOR</b>
CARNAVAL O FIESTA COSTUMBRISTA	CASABLANCA

<b>TIPO DE PROPIEDAD</b>	<b>ESTACIONALIDAD DE USO</b>
PRIVADA	FEBRERO

<b>ADMINISTRACION</b>	<b>LOCALIDAD URBANA MAS CERCANA</b>
PRIVADA	

<b>DOTACION SERVICIOS BASICOS</b>	<b>DISTANCIA EN KMS</b>	<b>CAPITAL REGIONAL</b>	36
		<b>CAPITAL COMUNAL</b>	0

<b>DEMANDA TURISTICA</b>	<b>USO TURISTICO</b>	<b>ESTADO DE CONSERVACION</b>
LOCAL, REGIONAL, NACIONAL, INTERNACIONAL	ACTUAL	BUENA

### DESCRIPCION GENERAL

Encuentro de 3 días de payadores, repentistas, trovadores y músicos nacionales e internacionales.



# SERVICIO NACIONAL DE TURISMO

## ATRATIVOS TURISTICOS 2012

**CODIGO ATRACTIVO**

### REGION DE VALPARAISO

R051145

**NOMBRE DEL ATRACTIVO** FESTIVAL DE CINE RECOBRADO DE VALPARAÍSO  
**REGION** REGIÓN DE VALPARAÍSO

**JERARQUIA** INTERNACIONAL  
**PROVINCIA** VALPARAÍSO

**CATEGORIA** ACONTECIMIENTO PROGRAMADO  
**DIRECCION** TEATRO EDIFICIO LUIS COUSIÑO

**TIPO DE ATRACTIVO** ARTÍSTICO  
**COMUNA** VALPARAÍSO

**SUBTIPO DEL ATRACTIVO** FESTIVAL DE CINE  
**LOCALIDAD O SECTOR** VALPARAÍSO

**TIPO DE PROPIEDAD**  
PRIVADA

**ADMINISTRACION**  
PRIVADA

**DEMANDA TURISTICA**  
LOCAL, REGIONAL, NACIONAL,  
INTERNACIONAL

**ESTACIONALIDAD DE USO**  
OCTUBRE

**DOTACION SERVICIOS BASICOS**  
**LOCALIDAD URBANA MAS CERCANA**

**TELEFONO INFORMACION**  
**DISTANCIA EN KMS** CAPITAL REGIONAL 0  
CAPITAL COMUNAL 0

**USO TURISTICO** ACTUAL

**ESTADO DE CONSERVACION** BUENA

### DESCRIPCION GENERAL

Evento de 7 días que difunde piezas restauradas, que constituyen la memoria histórica de la cinematografía mundial.



# SERVICIO NACIONAL DE TURISMO

## ATRATIVOS TURISTICOS 2012

**CODIGO ATRACTIVO**

**REGION DE VALPARAISO**

R051146

**NOMBRE DEL ATRACTIVO**  
FESTIVAL DE COLLIGUAY

**REGION**  
REGIÓN DE VALPARAÍSO

**JERARQUIA**  
REGIONAL

**PROVINCIA**  
MARGA MARGA

**CATEGORIA**  
ACONTECIMIENTO PROGRAMADO

**DIRECCION**

**TIPO DE ATRACTIVO**  
ARTÍSTICO

**COMUNA**  
QUILPUE

**LOCALIDAD O SECTOR**  
COLLIGUAY

**TIPO DE PROPIEDAD**  
PRIVADA

**SUBTIPO DEL ATRACTIVO**  
DANZA

**ESTACIONALIDAD DE USO**  
ENERO

**ADMINISTRACION**  
PRIVADA

**DOTACION SERVICIOS BASICOS**

**LOCALIDAD URBANA MAS CERCANA**

**DEMANDA TURISTICA**  
LOCAL, REGIONAL

**TELEFONO INFORMACION**

<b>DISTANCIA EN KMS</b>	<b>CAPITAL REGIONAL</b>	65
	<b>CAPITAL COMUNAL</b>	41

**USO TURISTICO** ACTUAL

**ESTADO DE CONSERVACION** BUENA

### DESCRIPCION GENERAL

Campeonatos de cueca, de diferentes categorías además de bailes y otros shows artísticos.



# SERVICIO NACIONAL DE TURISMO

## ATRATIVOS TURISTICOS 2012

**CODIGO ATRACTIVO**

### REGION DE VALPARAISO

R051147

**NOMBRE DEL ATRACTIVO** FESTIVAL DE LAS ARTES DE VALPARAÍSO  
**REGION** REGIÓN DE VALPARAÍSO

**JERARQUIA** INTERNACIONAL  
**PROVINCIA** VALPARAÍSO

**CATEGORIA** ACONTECIMIENTO PROGRAMADO  
**DIRECCION**

**TIPO DE ATRACTIVO** ARTÍSTICO  
**COMUNA** VALPARAÍSO

**SUBTIPO DEL ATRACTIVO** MÚSICA O CANTO  
**LOCALIDAD O SECTOR** VALPARAÍSO

**TIPO DE PROPIEDAD**  
PRIVADA

**ADMINISTRACION**  
PRIVADA

**DEMANDA TURISTICA**  
LOCAL, REGIONAL, NACIONAL,  
INTERNACIONAL

**USO TURISTICO** ACTUAL

**ESTACIONALIDAD DE USO**  
ENERO

**LOCALIDAD URBANA MAS CERCANA**

**DOTACION SERVICIOS BASICOS**

**TELEFONO INFORMACION**

<b>DISTANCIA EN KMS</b>	<b>CAPITAL REGIONAL</b>	0
	<b>CAPITAL COMUNAL</b>	0

**ESTADO DE CONSERVACION** BUENA

### DESCRIPCION GENERAL

Evento de 3 días dedicados a la difusión de la producción de teatro, cine, danza, audiovisual, música y poesía.





# SERVICIO NACIONAL DE TURISMO

## ATRATIVOS TURISTICOS 2012

**CODIGO ATRACTIVO**

**REGION DE VALPARAISO**

R051148

**NOMBRE DEL ATRACTIVO** FESTIVAL DE ROCK CARNAZA  
**REGION** REGIÓN DE VALPARAÍSO

**JERARQUIA** NACIONAL  
**PROVINCIA** VALPARAÍSO

**CATEGORIA** ACONTECIMIENTO PROGRAMADO  
**DIRECCION** TEATRO MUNICIPAL DE VALPARAÍSO

**TIPO DE ATRACTIVO** ARTÍSTICO  
**COMUNA** VALPARAÍSO

**SUBTIPO DEL ATRACTIVO** MÚSICA O CANTO  
**LOCALIDAD O SECTOR** VALPARAÍSO

**TIPO DE PROPIEDAD** PRIVADA

**ADMINISTRACION** PRIVADA

**DEMANDA TURISTICA** LOCAL, REGIONAL, NACIONAL

**USO TURISTICO** ACTUAL

**ESTADO DE CONSERVACION** BUENA

### DESCRIPCION GENERAL

Festival acústico donde se presentan músicos locales e internacionales.

<b>DISTANCIA EN KMS</b>	<b>CAPITAL REGIONAL</b>	0
	<b>CAPITAL COMUNAL</b>	0



# SERVICIO NACIONAL DE TURISMO

## ATRATIVOS TURISTICOS 2012

**CODIGO ATRACTIVO**

### REGION DE VALPARAISO

R051149

<b>NOMBRE DEL ATRACTIVO</b>	<b>REGION</b>
FESTIVAL INTERNACIONAL DANZA AL BORDE	REGIÓN DE VALPARAÍSO

<b>JERARQUIA</b>	<b>PROVINCIA</b>
INTERNACIONAL	VALPARAÍSO

<b>CATEGORIA</b>	<b>DIRECCION</b>
ACONTECIMIENTO PROGRAMADO	

<b>TIPO DE ATRACTIVO</b>	<b>COMUNA</b>
ARTÍSTICO	VALPARAÍSO

<b>SUBTIPO DEL ATRACTIVO</b>	<b>LOCALIDAD O SECTOR</b>
DANZA	VALPARAÍSO

<b>TIPO DE PROPIEDAD</b>	<b>ESTACIONALIDAD DE USO</b>
PRIVADA	OCTUBRE

<b>ADMINISTRACION</b>	<b>LOCALIDAD URBANA MAS CERCANA</b>
PRIVADA	

<b>DOTACION SERVICIOS BASICOS</b>	<b>DISTANCIA EN KMS</b>	<b>CAPITAL REGIONAL</b>	0
		<b>CAPITAL COMUNAL</b>	0

<b>DEMANDA TURISTICA</b>	<b>ESTADO DE CONSERVACION</b>
LOCAL, REGIONAL, NACIONAL, INTERNACIONAL	BUENA

**TIPO DE PROPIEDAD**  
PRIVADA

**ADMINISTRACION**  
PRIVADA

**DEMANDA TURISTICA**  
LOCAL, REGIONAL, NACIONAL, INTERNACIONAL

**USO TURISTICO** ACTUAL

**ESTADO DE CONSERVACION** BUENA

### DESCRIPCION GENERAL

Evento de danza contemporánea, donde exponentes nacionales e internacionales, crean una selecta cartelera cultural.



# SERVICIO NACIONAL DE TURISMO

## ATRATIVOS TURISTICOS 2012

**CODIGO ATRACTIVO**

### REGION DE VALPARAISO

R05115



<b>NOMBRE DEL ATRACTIVO</b>	<b>REGION</b>
TRANQUE LO OVALLE	REGIÓN DE VALPARAÍSO

<b>JERARQUIA</b>	<b>PROVINCIA</b>
LOCAL	VALPARAÍSO

<b>CATEGORIA</b>	<b>DIRECCION</b>
MUSEO O MANIFESTACIÓN CULTURAL	

<b>TIPO DE ATRACTIVO</b>	<b>COMUNA</b>
OBRA DE ARTE O TÉCNICA	CASABLANCA

<b>TIPO DE PROPIEDAD</b>	<b>LOCALIDAD O SECTOR</b>
PÚBLICA	LO OVALLE

<b>ADMINISTRACION</b>	<b>SUBTIPO DEL ATRACTIVO</b>	<b>ESTACIONALIDAD DE USO</b>
PÚBLICA	OBRA DE INGENIERÍA	TODO EL AÑO

<b>DEMANDA TURISTICA</b>	<b>DOTACION SERVICIOS BASICOS</b>	<b>LOCALIDAD URBANA MAS CERCANA</b>
LOCAL		

<b>TELEFONO INFORMACION</b>	<b>DISTANCIA EN KMS</b>	<b>CAPITAL REGIONAL</b>	<b>CAPITAL COMUNAL</b>

<b>USO TURISTICO</b>	ACTUAL	<b>ESTADO DE CONSERVACION</b>	BUENA
----------------------	--------	-------------------------------	-------

**DESCRIPCION GENERAL**  
 Tranques Lo Ovalle, Lo Orozco, Pitama y Perales de Tapihue: Tranques construidos entre 1929 -1932 por el ingeniero hidráulico Ernesto Bosso Pezza. Junto con asegurar agua para las actividades agrícolas, constituyen lugares de esparcimiento y la práctica de diferentes deportes náuticos y pesca.



# SERVICIO NACIONAL DE TURISMO

## ATRATIVOS TURISTICOS 2012

**CODIGO ATRACTIVO**

### REGION DE VALPARAISO

R051150

#### NOMBRE DEL ATRACTIVO

FESTIVAL NACIONAL DE LA CUECA Y TONADA INÉDITA

#### REGION

REGIÓN DE VALPARAÍSO

#### JERARQUIA

INTERNACIONAL

#### PROVINCIA

VALPARAÍSO

#### CATEGORIA

ACONTECIMIENTO PROGRAMADO

#### DIRECCION

#### COMUNA

VALPARAÍSO

#### TIPO DE ATRACTIVO

ARTÍSTICO

#### LOCALIDAD O SECTOR

CALETA EL MEMBRILLO

#### TIPO DE PROPIEDAD

PRIVADA

#### SUBTIPO DEL ATRACTIVO

DANZA

#### ESTACIONALIDAD DE USO

FEBRERO

#### ADMINISTRACION

PRIVADA

#### DOTACION SERVICIOS BASICOS

#### LOCALIDAD URBANA MAS CERCANA

#### DEMANDA TURISTICA

LOCAL, REGIONAL, NACIONAL, INTERNACIONAL

#### TELEFONO INFORMACION

**DISTANCIA CAPITAL REGIONAL**

0

**EN KMS CAPITAL COMUNAL**

0

**USO TURISTICO** ACTUAL

**ESTADO DE CONSERVACION** BUENA

#### DESCRIPCION GENERAL

Campeonatos de cueca, de diferentes categorías además de bailes y otros shows artísticos.



# SERVICIO NACIONAL DE TURISMO

## ATRATIVOS TURISTICOS 2012

**CODIGO ATRACTIVO**

### REGION DE VALPARAISO

R051151

**NOMBRE DEL ATRACTIVO**

FOGATA DEL PESCADOR

**REGION**

REGIÓN DE VALPARAÍSO

**JERARQUIA**

REGIONAL

**PROVINCIA**

VALPARAÍSO

**CATEGORIA**

ACONTECIMIENTO PROGRAMADO

**DIRECCION**

**COMUNA**

VALPARAÍSO

**TIPO DE ATRACTIVO**

EVENTO MISCELÁNEO

**LOCALIDAD O SECTOR**

CALETA EL MEMBRILLO

**TIPO DE PROPIEDAD**

PRIVADA

**SUBTIPO DEL ATRACTIVO**

CARNAVAL O FIESTA COSTUMBRISTA

**ESTACIONALIDAD DE USO**

SEPTIEMBRE

**ADMINISTRACION**

PRIVADA

**DOTACION SERVICIOS BASICOS**

**LOCALIDAD URBANA MAS CERCANA**

**DEMANDA TURISTICA**

LOCAL, REGIONAL

**TELEFONO INFORMACION**

**DISTANCIA CAPITAL REGIONAL**

0

**EN KMS CAPITAL COMUNAL**

0

**USO TURISTICO** ACTUAL

**ESTADO DE CONSERVACION** BUENA

**DESCRIPCION GENERAL**

Evento multicolor que considera un gran espectáculo artístico, baile y delicioso pescado frito.



# SERVICIO NACIONAL DE TURISMO

## ATRATIVOS TURISTICOS 2012

**CODIGO ATRACTIVO**

**REGION DE VALPARAISO**

R05117



<b>NOMBRE DEL ATRACTIVO</b>	<b>REGION</b>
TERMAS EL CORAZÓN	REGIÓN DE VALPARAÍSO

<b>JERARQUIA</b>	<b>PROVINCIA</b>
NACIONAL	LOS ANDES

<b>CATEGORIA</b>	<b>DIRECCION</b>
SITIO NATURAL	A 7 KM AL NOROESTE DE LOS ANDES

<b>TIPO DE ATRACTIVO</b>	<b>COMUNA</b>
TERMAS	SAN ESTEBAN

<b>SUBTIPO DEL ATRACTIVO</b>	<b>LOCALIDAD O SECTOR</b>
FUENTE O CENTRO TERMAL	TERMAS EL CORAZÓN

<b>ESTACIONALIDAD DE USO</b>
TODO EL AÑO

<b>LOCALIDAD URBANA MAS CERCANA</b>
SAN ESTEBAN

<b>DOTACION SERVICIOS BASICOS</b>	<b>DISTANCIA EN KMS</b>	<b>CAPITAL REGIONAL</b>	148
AGUA POTABLE, ELECTRICIDAD		<b>CAPITAL COMUNAL</b>	4

<b>TELEFONO INFORMACION</b>	<b>DISTANCIA EN KMS</b>	<b>CAPITAL REGIONAL</b>	148
(34) 481828		<b>CAPITAL COMUNAL</b>	4

<b>TIPO DE PROPIEDAD</b>
PRIVADA

<b>ADMINISTRACION</b>
PRIVADA

<b>DEMANDA TURISTICA</b>
LOCAL, REGIONAL, NACIONAL

<b>USO TURISTICO</b>	ACTUAL	<b>ESTADO DE CONSERVACION</b>	BUENA
----------------------	--------	-------------------------------	-------

### DESCRIPCION GENERAL

A una altitud de 900 metros. Aquí existen baños termales y un hotel que está abierto todo el año. El lugar cuenta con un restaurante que se caracteriza por su exquisita cocina internacional. Posee piscinas con agua temperada, un SPA con piscina a 30°C, jacuzzi a 35°C y camas burbujeantes. Sus aguas brotan de la roca viva a 21°C. El clima del lugar es seco, característico de la precordillera, por lo que pueden ser visitadas en cualquier época del año. Este centro termal es recomendable para el descanso y revitalización natural. Sus aguas se recomiendan para el tratamiento de afecciones respiratorias, nerviosas, reumáticas, artritis, fatigas mentales, recuperación de sueño, lumbociáticas y ciáticas.



# SERVICIO NACIONAL DE TURISMO

## ATRATIVOS TURISTICOS 2012

**CODIGO ATRACTIVO**

**REGION DE VALPARAISO**

R05119



<b>NOMBRE DEL ATRACTIVO</b>	<b>REGION</b>
TERMAS DE JAHUEL	REGIÓN DE VALPARAÍSO

<b>JERARQUIA</b>	<b>PROVINCIA</b>
NACIONAL	SAN FELIPE DE ACONCAGUA

<b>CATEGORIA</b>	<b>DIRECCION</b>
SITIO NATURAL	

<b>TIPO DE ATRACTIVO</b>	<b>COMUNA</b>
TERMAS	SANTA MARIA

<b>SUBTIPO DEL ATRACTIVO</b>	<b>LOCALIDAD O SECTOR</b>
FUENTE O CENTRO TERMAL	TERMAS DE JAHUEL

<b>TIPO DE PROPIEDAD</b>
PRIVADA

<b>ADMINISTRACION</b>
PRIVADA

<b>DEMANDA TURISTICA</b>
LOCAL, REGIONAL, NACIONAL

<b>DOTACION SERVICIOS BASICOS</b>	<b>LOCALIDAD URBANA MAS CERCANA</b>
AGUA POTABLE, ELECTRICIDAD	JAHUEL

<b>TELEFONO INFORMACION</b>	<b>DISTANCIA EN KMS</b>	<b>CAPITAL REGIONAL</b>	146
(34) 582323	<b>CAPITAL COMUNAL</b>	10	

<b>USO TURISTICO</b>	ACTUAL	<b>ESTADO DE CONSERVACION</b>	BUENA
----------------------	--------	-------------------------------	-------

### DESCRIPCION GENERAL

Jahuel se encuentra ubicado en la precordillera, en un entorno de naturaleza privilegiada. Desde el siglo pasado, se encuentran aquí, las tradicionales Termas de Jahuel, cuyas aguas termales y aire puro, son reconocidos internacionalmente tal como Charles Darwin lo citó en su visita al lugar en 1834. El año 2005 Termas de Jahuel Hotel & Spa reabre sus puertas con nuevas y modernas instalaciones, uniendo la tradición del siglo XIX a las comodidades del siglo XXI. Esto, junto al más alto estándar de servicio, aseguran una confortable estadía en contacto con la naturaleza a todos los visitantes.

**ATRATIVOS TURISTICOS 2012**

**CODIGO ATRACTIVO**

**REGION DE VALPARAISO**

R05120



**NOMBRE DEL ATRACTIVO**

SAN FELIPE

**REGION**

REGIÓN DE VALPARAÍSO

**JERARQUIA**

NACIONAL

**PROVINCIA**

SAN FELIPE DE ACONCAGUA

**CATEGORIA**

REALIZACIÓN TÉCNICA, CIENTÍFICA O  
 ARTÍSTICA CONTEMPORÁNEA

**DIRECCION**

**COMUNA**

SAN FELIPE

**TIPO DE ATRACTIVO**

OBRA DE ARTE O TÉCNICA

**LOCALIDAD O SECTOR**

SAN FELIPE

**TIPO DE PROPIEDAD**

PÚBLICA

**SUBTIPO DEL ATRACTIVO**

CIUDAD

**ESTACIONALIDAD DE USO**

TODO EL AÑO

**ADMINISTRACION**

PÚBLICA

**DOTACION SERVICIOS BASICOS**

AGUA POTABLE, ELECTRICIDAD

**LOCALIDAD URBANA MAS CERCANA**

SAN FELIPE

**DEMANDA TURISTICA**

LOCAL, REGIONAL, NACIONAL

**TELEFONO INFORMACION**

(34) 536393

<b>DISTANCIA EN KMS</b>	<b>CAPITAL REGIONAL</b>	116
	<b>CAPITAL COMUNAL</b>	0

**USO TURISTICO** ACTUAL

**ESTADO DE CONSERVACION** BUENA

**DESCRIPCION GENERAL**

La Villa del Corregimiento de Aconcagua "San Felipe el Real", fue fundada el 3 de agosto de 1740, por el Conde de Superunda don José Antonio Manso de Velasco y Samaniego. Durante el siglo XIX, San Felipe se extendía con un pequeño caserío, entre los márgenes del río Aconcagua por el sur y el estero San Francisco de Quilpue por el norte, con pequeñas construcciones entre las que destacaba la iglesia de La Merced y el castillo de los marqueses de Parrasía. Además de las construcciones, San Felipe se caracterizó por su activa participación en la obtención de la Independencia de Chile. A fines de siglo XIX, San Felipe se comenzaba a perfilar finalmente como una ciudad tranquila, pródiga en bellezas





**SERNATUR**  
Ministerio de  
Economía, Fomento y  
Turismo

Gobierno de Chile

## SERVICIO NACIONAL DE TURISMO

### ATRATIVOS TURISTICOS 2012

**CODIGO ATRACTIVO**

**REGION DE VALPARAISO**

R05121



**NOMBRE DEL ATRACTIVO**

MINERA ANDINA

**REGION**

REGIÓN DE VALPARAÍSO

**JERARQUIA**

LOCAL

**PROVINCIA**

LOS ANDES

**CATEGORIA**

REALIZACIÓN TÉCNICA, CIENTÍFICA O  
ARTÍSTICA CONTEMPORÁNEA

**DIRECCION**

**COMUNA**

LOS ANDES

**TIPO DE ATRACTIVO**

EXPLOTACIÓN MINERA

**LOCALIDAD O SECTOR**

LOS ANDES

**TIPO DE PROPIEDAD**

PÚBLICA

**SUBTIPO DEL ATRACTIVO**

EXPLOTACIÓN MINERA

**ESTACIONALIDAD DE USO**

TODO EL AÑO

**ADMINISTRACION**

PÚBLICA

**DOTACION SERVICIOS BASICOS**

**LOCALIDAD URBANA MAS CERCANA**

LOS ANDES

**DEMANDA TURISTICA**

LOCAL

**TELEFONO INFORMACION**

<b>DISTANCIA EN KMS</b>	<b>CAPITAL REGIONAL</b>	142
	<b>CAPITAL COMUNAL</b>	0

142

0

**USO TURISTICO** ACTUAL

**ESTADO DE CONSERVACION** BUENA

**DESCRIPCION GENERAL**

Pertenciente a la División Andina de CODELCO Chile. Sus operaciones mineras se desarrollan entre los 3.500 y 4.200 m.s.n.m. El producto sale al mercado a través del puerto de Ventanas. El yacimiento de la División Andina, denominado Río Blanco, se explota por los sistemas de minería a cielo abierto y subterráneo.

# SERVICIO NACIONAL DE TURISMO

## ATRATIVOS TURISTICOS 2012

**CODIGO ATRACTIVO**

### REGION DE VALPARAISO

R05122



**NOMBRE DEL ATRACTIVO**

CASABLANCA

**REGION**

REGIÓN DE VALPARAÍSO

**JERARQUIA**

INTERNACIONAL

**PROVINCIA**

VALPARAÍSO

**CATEGORIA**

REALIZACIÓN TÉCNICA, CIENTÍFICA O  
 ARTÍSTICA CONTEMPORÁNEA

**DIRECCION**

**COMUNA**

CASABLANCA

**TIPO DE ATRACTIVO**

OBRA DE ARTE O TÉCNICA

**LOCALIDAD O SECTOR**

CASABLANCA

**TIPO DE PROPIEDAD**

PÚBLICA

**SUBTIPO DEL ATRACTIVO**

CIUDAD

**ESTACIONALIDAD DE USO**

TODO EL AÑO

**ADMINISTRACION**

PÚBLICA

**DOTACION SERVICIOS BASICOS**

AGUA POTABLE, ELECTRICIDAD

**LOCALIDAD URBANA MAS CERCANA**

CASABLANCA

**DEMANDA TURISTICA**

LOCAL, REGIONAL, NACIONAL,  
 INTERNACIONAL

**TELEFONO INFORMACION**

(32) 2277400

<b>DISTANCIA EN KMS</b>	<b>CAPITAL REGIONAL</b>	36
	<b>CAPITAL COMUNAL</b>	0

**USO TURISTICO** ACTUAL

**ESTADO DE CONSERVACION** BUENA

**DESCRIPCION GENERAL**

Cabecera comunal. Legalmente en 1753 se bautiza este territorio como Santa Bárbara la Reina de Casablanca, en homenaje a doña Bárbara de Braganza, esposa de Fernando VII, Rey de España. Sin embargo, con el transcurrir del tiempo, debido a la extensión y a situaciones más prácticas, fue perdiendo su original nombre quedando definitivamente como "Casablanca", nombre que proviene del siglo XVI cuando existía "una casa de muros blanquecidos de tierras que fueron de Gonzalo de Toledo".



**SERVICIO NACIONAL DE TURISMO**

**ATRATIVOS TURISTICOS 2012**

**REGION DE VALPARAISO**

**CODIGO ATRACTIVO**  
R05123



**NOMBRE DEL ATRACTIVO**  
EL TABO

**REGION**  
REGIÓN DE VALPARAÍSO

**JERARQUIA**  
REGIONAL

**PROVINCIA**  
SAN ANTONIO

**CATEGORIA**  
REALIZACIÓN TÉCNICA, CIENTÍFICA O ARTÍSTICA CONTEMPORÁNEA

**DIRECCION**

**TIPO DE ATRACTIVO**  
OBRA DE ARTE O TÉCNICA

**COMUNA**  
EL TABO

**LOCALIDAD O SECTOR**  
EL TABO

**TIPO DE PROPIEDAD**  
PÚBLICA

**SUBTIPO DEL ATRACTIVO**  
CIUDAD

**ESTACIONALIDAD DE USO**  
TODO EL AÑO

**ADMINISTRACION**  
PÚBLICA

**DOTACION SERVICIOS BASICOS**  
SERVICIOS COMPLETOS

**LOCALIDAD URBANA MAS CERCANA**

**DEMANDA TURISTICA**  
LOCAL, REGIONAL

**TELEFONO INFORMACION**

<b>DISTANCIA EN KMS</b>	<b>CAPITAL REGIONAL</b>	95
	<b>CAPITAL COMUNAL</b>	0

**USO TURISTICO** ACTUAL

**ESTADO DE CONSERVACION** BUENA

**DESCRIPCION GENERAL**

Cabecera comunal. La comuna comprende un territorio en el que se ubican una serie de balnearios, entre ellos El Tabo. La comuna del Tabo se remonta a principios de siglo, cuando el 27 de julio de 1911, fue creada la Subdelegación de El Tabo, perteneciente al Departamento de Melipilla. El 7 de marzo de 1960, nace como comuna al ser promulgada la ley nº 13.925, y entró en funciones el 1 de enero de 1961. En las actividades deportivas, el club más exitoso de la comuna es el Club Social y Deportivo El Tabo.



**SERVICIO NACIONAL DE TURISMO**

**ATRATIVOS TURISTICOS 2012**

**REGION DE VALPARAISO**

**CODIGO ATRACTIVO**  
R05125



**NOMBRE DEL ATRACTIVO**  
OLMUE

**REGION**  
REGIÓN DE VALPARAÍSO

**JERARQUIA**  
NACIONAL

**PROVINCIA**  
MARGA MARGA

**CATEGORIA**  
REALIZACIÓN TÉCNICA, CIENTÍFICA O ARTÍSTICA CONTEMPORÁNEA

**DIRECCION**

**TIPO DE ATRACTIVO**  
OBRA DE ARTE O TÉCNICA

**COMUNA**  
OLMUE

**LOCALIDAD O SECTOR**  
OLMUE

**TIPO DE PROPIEDAD**  
PÚBLICA

**SUBTIPO DEL ATRACTIVO**  
CIUDAD

**ESTACIONALIDAD DE USO**  
TODO EL AÑO

**ADMINISTRACION**  
PÚBLICA

**DOTACION SERVICIOS BASICOS**  
AGUA POTABLE, ELECTRICIDAD

**LOCALIDAD URBANA MAS CERCANA**  
OLMUE

**DEMANDA TURISTICA**  
LOCAL, REGIONAL, NACIONAL

**TELEFONO INFORMACION**  
(33) 441085

<b>DISTANCIA EN KMS</b>	<b>CAPITAL REGIONAL</b>	51
	<b>CAPITAL COMUNAL</b>	0

**USO TURISTICO** ACTUAL

**ESTADO DE CONSERVACION** BUENA

**DESCRIPCION GENERAL**

El 14 de octubre de 1893, mediante un decreto, se da lugar a la primera comuna de Olmué. Aunque esta creación duró hasta 1927, cuando la comuna es anexada a Limache. Pero los vecinos de Olmué querían tener su propio gobierno comunal, es así que el 18 de enero de 1966 se restablece la municipalidad de Olmué, y cuya economía está sustentada básicamente en el Turismo y la Agricultura. La principal fuente de ingresos de la ciudad es el turismo. En Olmué se pueden visitar restaurantes, cabañas, festivales, cabalgatas, hosterías, hoteles y comidas típicas de Chile. Además exquisiteces como mermeladas, manjar con nueces, quesos de campo. Todo esto en su avenida principal (Av. Eastman).

**ATRATIVOS TURISTICOS 2012**

**CODIGO ATRACTIVO**

**REGION DE VALPARAISO**

R05126



**NOMBRE DEL ATRACTIVO**

QUILLOTA

**REGION**

REGIÓN DE VALPARAÍSO

**JERARQUIA**

NACIONAL

**PROVINCIA**

QUILLOTA

**CATEGORIA**

REALIZACIÓN TÉCNICA, CIENTÍFICA O  
 ARTÍSTICA CONTEMPORÁNEA

**DIRECCION**

51 KM DE VALPARAÍSO

**TIPO DE ATRACTIVO**

OBRA DE ARTE O TÉCNICA

**COMUNA**

QUILLOTA

**LOCALIDAD O SECTOR**

QUILLOTA

**TIPO DE PROPIEDAD**

PÚBLICA

**SUBTIPO DEL ATRACTIVO**

CIUDAD

**ESTACIONALIDAD DE USO**

TODO EL AÑO

**ADMINISTRACION**

PÚBLICA

**DOTACION SERVICIOS BASICOS**

AGUA POTABLE, ELECTRICIDAD

**LOCALIDAD URBANA MAS CERCANA**

QUILLOTA

**DEMANDA TURISTICA**

LOCAL, REGIONAL, NACIONAL

**TELEFONO INFORMACION**

(33) 291145

<b>DISTANCIA EN KMS</b>	<b>CAPITAL REGIONAL</b>	51
	<b>CAPITAL COMUNAL</b>	0

**USO TURISTICO** ACTUAL

**ESTADO DE CONSERVACION** BUENA

**DESCRIPCION GENERAL**

Cabecera comunal. El 4 de julio de 1717 la Junta de Poblaciones ordena erigir la Villa de San Martín de la Concha del Valle de Quillota, como una manera de unir a las familias dispersas y darles seguridad. El 11 de noviembre de 1717, fue fundada la villa de Quillota, por el gobernador interino de Chile Don José de Santiago Concha y Salvatierra, la cual se verificó el 11 de noviembre de 1717, con la presencia del Obispo Luis Romero y el Gobernador Concha y Salvatierra. La Villa de San Martín de la Concha es asiento del extenso Corregimiento de Quillota. Durante la colonia la ciudad tuvo gran importancia militar y administrativa debido a su ubicación entre la capital y el puerto de Valparaíso.

# SERVICIO NACIONAL DE TURISMO

## ATRATIVOS TURISTICOS 2012

**CODIGO ATRACTIVO**

**REGION DE VALPARAISO**

R05127



**NOMBRE DEL ATRACTIVO**

LIMACHE

**REGION**

REGIÓN DE VALPARAÍSO

**JERARQUIA**

REGIONAL

**PROVINCIA**

MARGA MARGA

**CATEGORIA**

REALIZACIÓN TÉCNICA, CIENTÍFICA O  
 ARTÍSTICA CONTEMPORÁNEA

**DIRECCION**

**COMUNA**

LIMACHE

**TIPO DE ATRACTIVO**

OBRA DE ARTE O TÉCNICA

**LOCALIDAD O SECTOR**

SAN FRANCISCO DE LIMACHE

**TIPO DE PROPIEDAD**

PÚBLICA

**SUBTIPO DEL ATRACTIVO**

CIUDAD

**ESTACIONALIDAD DE USO**

TODO EL AÑO

**ADMINISTRACION**

PÚBLICA

**DOTACION SERVICIOS BASICOS**

SERVICIOS COMPLETOS

**LOCALIDAD URBANA MAS CERCANA**

LIMACHE

**DEMANDA TURISTICA**

LOCAL, REGIONAL

**TELEFONO INFORMACION**

<b>DISTANCIA EN KMS</b>	<b>CAPITAL REGIONAL</b>	
	<b>CAPITAL COMUNAL</b>	0

**USO TURISTICO** ACTUAL

**ESTADO DE CONSERVACION** BUENA

**DESCRIPCION GENERAL**

En las primeras décadas del siglo XVII se creó la Doctrina de Limache, que era un área a cargo de un cura doctrinero quien estaba encargado de enseñar a los aborígenes la fe y cultura española. El templo central se ubicó en el núcleo de la estancia de Limache, lo que le dio el nombre a la Doctrina. Con el tiempo se perdió el término Doctrina y sólo se conservó Limache, dándole el nombre al valle. Históricamente, Limache se ha caracterizado por tener una producción agrícola basada en el cultivo del tomate. El comercio de la ciudad se concentra en San Francisco en los alrededores de la Estación de Trenes de Limache, especialmente en torno a la Avenida Urmeneta.



# SERVICIO NACIONAL DE TURISMO

## ATRATIVOS TURISTICOS 2012

**CODIGO ATRACTIVO**

### REGION DE VALPARAISO

R05129



#### NOMBRE DEL ATRACTIVO

NOGALES

#### REGION

REGIÓN DE VALPARAÍSO

#### JERARQUIA

REGIONAL

#### PROVINCIA

QUILLOTA

#### CATEGORIA

REALIZACIÓN TÉCNICA, CIENTÍFICA O ARTÍSTICA CONTEMPORÁNEA

#### DIRECCION

85 KM. DE VALPARAÍSO

#### TIPO DE ATRACTIVO

OBRA DE ARTE O TÉCNICA

#### COMUNA

NOGALES

#### TIPO DE PROPIEDAD

PÚBLICA

#### LOCALIDAD O SECTOR

NOGALES

#### ADMINISTRACION

PÚBLICA

#### SUBTIPO DEL ATRACTIVO

CIUDAD

#### ESTACIONALIDAD DE USO

TODO EL AÑO

#### DEMANDA TURISTICA

LOCAL, REGIONAL

#### DOTACION SERVICIOS BASICOS

AGUA POTABLE, ELECTRICIDAD

#### LOCALIDAD URBANA MAS CERCANA

NOGALES

#### TELEFONO INFORMACION

(33) 280628

#### DISTANCIA CAPITAL REGIONAL

85

#### EN KMS CAPITAL COMUNAL

0

**USO TURISTICO** ACTUAL

**ESTADO DE CONSERVACION** BUENA

### DESCRIPCION GENERAL

La comuna de Nogales nació como denominación geográfica, el 2 de Noviembre de 1878, cuando don José del Carmen Godoy Andreu en comunidad con su hermano Pedro Eleuterio adquirieron de la sucesión de los hermanos Cortés, parte de la hacienda Los Litres. En principio los señores Godoy destinaron estas tierras a la agricultura, sin más casas que las ocupadas por ellos y las indispensables para los agricultores que necesitaban en sus labores; el conjunto de este predio se denominó "NOGALES", por existir un árbol de esta especie muy frondoso que se arraigaba a la vera del camino público.



# SERVICIO NACIONAL DE TURISMO

## ATRATIVOS TURISTICOS 2012

**CODIGO ATRACTIVO**

**REGION DE VALPARAISO**

R05130

**NOMBRE DEL ATRACTIVO**

SAN ROQUE

**REGION**

REGIÓN DE VALPARAÍSO

**JERARQUIA**

LOCAL

**PROVINCIA**

SAN FELIPE DE ACONCAGUA

**CATEGORIA**

FOLKLORE

**DIRECCION**

**COMUNA**

PANQUEHUE

**TIPO DE ATRACTIVO**

ARQUITECTURA POPULAR ESPONTÁNEA

**LOCALIDAD O SECTOR**

SAN ROQUE

**TIPO DE PROPIEDAD**

PÚBLICA

**SUBTIPO DEL ATRACTIVO**

PUEBLO

**ESTACIONALIDAD DE USO**

TODO EL AÑO

**ADMINISTRACION**

PÚBLICA

**DOTACION SERVICIOS BASICOS**

**LOCALIDAD URBANA MAS CERCANA**

**DEMANDA TURISTICA**

LOCAL

**TELEFONO INFORMACION**

**DISTANCIA EN KMS** CAPITAL REGIONAL  
CAPITAL COMUNAL

**USO TURISTICO** ACTUAL

**ESTADO DE CONSERVACION** BUENA

**DESCRIPCION GENERAL**





SERVICIO NACIONAL DE TURISMO

ATRATIVOS TURISTICOS 2012

CODIGO ATRACTIVO

REGION DE VALPARAISO

R05133



<b>NOMBRE DEL ATRACTIVO</b>	PUNTA PICHICUY		<b>REGION</b>	REGIÓN DE VALPARAÍSO	
<b>JERARQUIA</b>	LOCAL		<b>PROVINCIA</b>	PETORCA	
<b>CATEGORIA</b>	SITIO NATURAL		<b>DIRECCION</b>		
<b>TIPO DE ATRACTIVO</b>	LUGAR DE OBSERVACIÓN DE FLORA Y FAUNA		<b>COMUNA</b>	LA LIGUA	
<b>SUBTIPO DEL ATRACTIVO</b>	LUGAR DE OBSERVACIÓN DE FLORA Y FAUNA		<b>LOCALIDAD O SECTOR</b>	PICHICUY	
<b>DOTACION SERVICIOS BASICOS</b>			<b>ESTACIONALIDAD DE USO</b>	TODO EL AÑO	
<b>TELEFONO INFORMACION</b>			<b>LOCALIDAD URBANA MAS CERCANA</b>		
	<b>DISTANCIA EN KMS</b>	<b>CAPITAL REGIONAL</b>	<b>CAPITAL COMUNAL</b>	54	
<b>USO TURISTICO</b>	ACTUAL		<b>ESTADO DE CONSERVACION</b>	BUENA	

**DESCRIPCION GENERAL**

# SERVICIO NACIONAL DE TURISMO

## ATRATIVOS TURISTICOS 2012

**CODIGO ATRACTIVO**

**REGION DE VALPARAISO**

R05137



**NOMBRE DEL ATRACTIVO**

LA LIGUA

**REGION**

REGIÓN DE VALPARAÍSO

**JERARQUIA**

REGIONAL

**PROVINCIA**

PETORCA

**CATEGORIA**

REALIZACIÓN TÉCNICA, CIENTÍFICA O  
ARTÍSTICA CONTEMPORÁNEA

**DIRECCION**

A 104 KM. DE VALPARAÍSO

**TIPO DE ATRACTIVO**

OBRA DE ARTE O TÉCNICA

**COMUNA**

LA LIGUA

**LOCALIDAD O SECTOR**

LA LIGUA

**TIPO DE PROPIEDAD**

PÚBLICA

**SUBTIPO DEL ATRACTIVO**

CIUDAD

**ESTACIONALIDAD DE USO**

TODO EL AÑO

**ADMINISTRACION**

PÚBLICA

**DOTACION SERVICIOS BASICOS**

AGUA POTABLE, ELECTRICIDAD

**LOCALIDAD URBANA MAS CERCANA**

LA LIGUA

**DEMANDA TURISTICA**

LOCAL, REGIONAL, NACIONAL

**TELEFONO INFORMACION**

(33) 711036

<b>DISTANCIA EN KMS</b>	<b>CAPITAL REGIONAL</b>	115
	<b>CAPITAL COMUNAL</b>	0

**USO TURISTICO** ACTUAL

**ESTADO DE CONSERVACION** BUENA

**DESCRIPCION GENERAL**

El 3 de junio de 1874, La Ligua obtuvo su título de ciudad, otorgado mediante decreto que lleva la firma el presidente de Chile, Federico Errázuriz Zañartu. Durante el período de la Colonia, la minería del oro constituyó la principal actividad económica, siendo reemplazada principios del siglo XX por la artesanía textil de origen autóctono, posteriormente perfeccionada por la tecnología europea, dando por resultado un telar criollo que dominó el comercio mediante la confección de chamantos, cubrecamas, ponchos y frazadas. En la década de 1970, la tecnología experimentó nuevos cambios y La Ligua orientó su producción al tejido semi-industrial, convirtiéndose en una ciudad especializada.



# SERVICIO NACIONAL DE TURISMO

## ATRATIVOS TURISTICOS 2012

**CODIGO ATRACTIVO**

**REGION DE VALPARAISO**

R05138



### NOMBRE DEL ATRACTIVO

CABILDO

### REGION

REGIÓN DE VALPARAÍSO

### JERARQUIA

LOCAL

### PROVINCIA

PETORCA

### CATEGORIA

REALIZACIÓN TÉCNICA, CIENTÍFICA O ARTÍSTICA CONTEMPORÁNEA

### DIRECCION

### COMUNA

CABILDO

### TIPO DE ATRACTIVO

OBRA DE ARTE O TÉCNICA

### LOCALIDAD O SECTOR

CABILDO

### TIPO DE PROPIEDAD

PÚBLICA

### SUBTIPO DEL ATRACTIVO

CIUDAD

### ESTACIONALIDAD DE USO

TODO EL AÑO

### ADMINISTRACION

PÚBLICA

### DOTACION SERVICIOS BASICOS

SERVICIOS COMPLETOS

### LOCALIDAD URBANA MAS CERCANA

CABILDO

### DEMANDA TURISTICA

LOCAL

### TELEFONO INFORMACION

<b>DISTANCIA EN KMS</b>	<b>CAPITAL REGIONAL</b>	
	<b>CAPITAL COMUNAL</b>	0

0

**USO TURISTICO** ACTUAL

**ESTADO DE CONSERVACION** BUENA

### DESCRIPCION GENERAL

Cabecera comunal. Esta ciudad fue denominada de esta manera ya que, en este lugar se realizaban reuniones de los líderes indígenas del sector (Mapudungún Cahuín), o sea cabildos. Por la connotación negativa de este vocablo en español, le llamaban el Cabildo de los Indios, pero con la masacre de los naturales, quedó sólo el nombre de Cabildo.



# SERVICIO NACIONAL DE TURISMO

## ATRATIVOS TURISTICOS 2012

**CODIGO ATRACTIVO**

**REGION DE VALPARAISO**

R05140

**NOMBRE DEL ATRACTIVO**

PEDEGUA

**REGION**

REGIÓN DE VALPARAÍSO

**JERARQUIA**

LOCAL

**PROVINCIA**

PETORCA

**CATEGORIA**

FOLKLORE

**DIRECCION**

**COMUNA**

PETORCA

**TIPO DE ATRACTIVO**

ARQUITECTURA POPULAR ESPONTÁNEA

**LOCALIDAD O SECTOR**

PEDEGUA

**TIPO DE PROPIEDAD**

PÚBLICA

**SUBTIPO DEL ATRACTIVO**

PUEBLO

**ESTACIONALIDAD DE USO**

TODO EL AÑO

**ADMINISTRACION**

PÚBLICA

**DOTACION SERVICIOS BASICOS**

**LOCALIDAD URBANA MAS CERCANA**

**DEMANDA TURISTICA**

LOCAL

**TELEFONO INFORMACION**

**DISTANCIA EN KMS** CAPITAL REGIONAL  
CAPITAL COMUNAL

**USO TURISTICO** ACTUAL

**ESTADO DE CONSERVACION** BUENA

**DESCRIPCION GENERAL**



**SERVICIO NACIONAL DE TURISMO**

**ATRATIVOS TURISTICOS 2012**

**REGION DE VALPARAISO**

**CODIGO ATRACTIVO**  
R05141



**NOMBRE DEL ATRACTIVO**  
PETORCA

**REGION**  
REGIÓN DE VALPARAÍSO

**JERARQUIA**  
LOCAL

**PROVINCIA**  
PETORCA

**CATEGORIA**  
REALIZACIÓN TÉCNICA, CIENTÍFICA O ARTÍSTICA CONTEMPORÁNEA

**DIRECCION**

**TIPO DE ATRACTIVO**  
OBRA DE ARTE O TÉCNICA

**COMUNA**  
PETORCA

**LOCALIDAD O SECTOR**  
PETORCA

**TIPO DE PROPIEDAD**  
PÚBLICA

**SUBTIPO DEL ATRACTIVO**  
CIUDAD

**ESTACIONALIDAD DE USO**  
TODO EL AÑO

**ADMINISTRACION**  
PÚBLICA

**DOTACION SERVICIOS BASICOS**  
SERVICIOS COMPLETOS

**LOCALIDAD URBANA MAS CERCANA**  
PETORCA

**DEMANDA TURISTICA**  
LOCAL

**TELEFONO INFORMACION**

<b>DISTANCIA EN KMS</b>	<b>CAPITAL REGIONAL</b>	195
	<b>CAPITAL COMUNAL</b>	0

**USO TURISTICO** ACTUAL

**ESTADO DE CONSERVACION** BUENA

**DESCRIPCION GENERAL**

Petorca tiene una historia muy ligada al ámbito minero. En un comienzo pertenecía a la jurisdicción del Real Tribunal de Minería hacia el siglo XVIII, lo que provocó que sus límites jurisdiccionales no estuvieran claros y se establecieran más tarde. En el sector periférico a la Plaza de Armas, en su lado noroeste, es posible encontrar el vestigio de una antigua casa colonial, de la que actualmente sólo sobrevive un Dintel de madera de algarrobo, amarrado con corrones de cuero. Otro lugar de interés lo constituye la Iglesia Nuestra Señora de la Merced, una de las más antiguas de la zona. También es de interés turístico la Casa de Manuel Montt, donde naciera el 4 de noviembre de 1809 el ex Presidente de la República.

# SERVICIO NACIONAL DE TURISMO

## ATRATIVOS TURISTICOS 2012

**CODIGO ATRACTIVO**

**REGION DE VALPARAISO**

R05144



**NOMBRE DEL ATRACTIVO**

BALNEARIO DE CACHAGUA

**REGION**

REGIÓN DE VALPARAÍSO

**JERARQUIA**

NACIONAL

**PROVINCIA**

PETORCA

**CATEGORIA**

SITIO NATURAL

**DIRECCION**

A 4 KM DE ZAPALLAR

**TIPO DE ATRACTIVO**

COSTA

**COMUNA**

ZAPALLAR

**LOCALIDAD O SECTOR**

CACHAGUA

**TIPO DE PROPIEDAD**

PÚBLICA

**SUBTIPO DEL ATRACTIVO**

PLAYA O BALNEARIO

**ESTACIONALIDAD DE USO**

TODO EL AÑO

**ADMINISTRACION**

PÚBLICA

**DOTACION SERVICIOS BASICOS**

AGUA POTABLE, ELECTRICIDAD

**LOCALIDAD URBANA MAS CERCANA**

ZAPALLAR

**DEMANDA TURISTICA**

LOCAL, REGIONAL, NACIONAL

**TELEFONO INFORMACION**

(33) 741039

<b>DISTANCIA EN KMS</b>	<b>CAPITAL REGIONAL</b>	76
	<b>CAPITAL COMUNAL</b>	4

**USO TURISTICO** ACTUAL

**ESTADO DE CONSERVACION** BUENA

**DESCRIPCION GENERAL**

Con una playa de 5 km de extensión, el balneario tiene como principal atractivo su abundante flora y fauna. Su paisaje se caracteriza por las casas construidas de rodillos, con techumbres de coirón y estuco a la cal, además de la belleza del borde costero, campos agrestes y bosques nativos. La playa de Cachagua es de pendiente semi-lisa, con mar de tres olas paralelas, con una temperatura del agua en verano de alrededor de 15°C, y con sectores donde debido a la corriente el baño no es recomendable. La pequeña y protegida playa de Las Cujas, cuenta con un mar de características tranquilas y aguas cristalinas. Al oriente se empinan los altos cerros del Tigre y Los Cardones, cubiertos de un frondoso bosque

# SERVICIO NACIONAL DE TURISMO

## ATRATIVOS TURISTICOS 2012

**CODIGO ATRACTIVO**

**REGION DE VALPARAISO**

R05147



**NOMBRE DEL ATRACTIVO**

CATAPILCO

**REGION**

REGIÓN DE VALPARAÍSO

**JERARQUIA**

LOCAL

**PROVINCIA**

PETORCA

**CATEGORIA**

FOLKLORE

**DIRECCION**

**COMUNA**

ZAPALLAR

**TIPO DE ATRACTIVO**

ARQUITECTURA POPULAR ESPONTÁNEA

**LOCALIDAD O SECTOR**

CATAPILCO

**TIPO DE PROPIEDAD**

PÚBLICA

**SUBTIPO DEL ATRACTIVO**

PUEBLO

**ESTACIONALIDAD DE USO**

TODO EL AÑO

**ADMINISTRACION**

PÚBLICA

**DOTACION SERVICIOS BASICOS**

**LOCALIDAD URBANA MAS CERCANA**

ZAPALLAR

**DEMANDA TURISTICA**

LOCAL

**TELEFONO INFORMACION**

<b>DISTANCIA EN KMS</b>	<b>CAPITAL REGIONAL</b>
	<b>CAPITAL COMUNAL</b>

**USO TURISTICO** ACTUAL

**ESTADO DE CONSERVACION** BUENA

**DESCRIPCION GENERAL**

Tiene 1.408 habitantes. Es sede de una antigua hacienda que fue el núcleo del pueblo de Zapallar. Esta localidad se formó cuando el dueño de la hacienda, el diplomático y político Luis del Porto Seguro Ovalle, diseñó el pueblo y autorizó la creación de una estación ferroviaria.

# SERVICIO NACIONAL DE TURISMO

## ATRATIVOS TURISTICOS 2012

**CODIGO ATRACTIVO**

**REGION DE VALPARAISO**

R05149



**NOMBRE DEL ATRACTIVO**

PUTAENDO

**REGION**

REGIÓN DE VALPARAÍSO

**JERARQUIA**

REGIONAL

**PROVINCIA**

SAN FELIPE DE ACONCAGUA

**CATEGORIA**

REALIZACIÓN TÉCNICA, CIENTÍFICA O  
 ARTÍSTICA CONTEMPORÁNEA

**DIRECCION**

A 30 KM. DE LOS ANDES

**TIPO DE ATRACTIVO**

OBRA DE ARTE O TÉCNICA

**COMUNA**

PUTAENDO

**LOCALIDAD O SECTOR**

PUTAENDO

**TIPO DE PROPIEDAD**

PÚBLICA

**SUBTIPO DEL ATRACTIVO**

CIUDAD

**ESTACIONALIDAD DE USO**

TODO EL AÑO

**ADMINISTRACION**

PÚBLICA

**DOTACION SERVICIOS BASICOS**

AGUA POTABLE, ELECTRICIDAD

**LOCALIDAD URBANA MAS CERCANA**

PUTAENDO

**DEMANDA TURISTICA**

LOCAL, REGIONAL

**TELEFONO INFORMACION**

(34) 503448

<b>DISTANCIA EN KMS</b>	<b>CAPITAL REGIONAL</b>	145
	<b>CAPITAL COMUNAL</b>	0

**USO TURISTICO** ACTUAL

**ESTADO DE CONSERVACION** BUENA

**DESCRIPCION GENERAL**

Es un antiguo pueblo de habitantes prehispánico cazadores recolectores, que atrajo población española por las minas de oro descubiertas a mediados del siglo XVIII en los alrededores. Poco a poco se formó su centro de población y se construyó la iglesia de San Antonio. El 20 de marzo de 1831, la Asamblea de Aconcagua le otorgó el título de villa. San Antonio de la Unión de Putaendo fue el primer poblado al que llegó el ejército patriota en 1817. El trazado del pueblo se extiende longitudinalmente de sur a norte y su centro histórico ha sido declarado Zona Típica. Hacia el sur está el área de comercio, estructurada en forma de «calle larga», con fachadas de adobe de los siglos XVIII y XIX. En su extremo norte está la





# SERVICIO NACIONAL DE TURISMO

## ATRATIVOS TURISTICOS 2012

**CODIGO ATRACTIVO**

**REGION DE VALPARAISO**

R05150

**NOMBRE DEL ATRACTIVO**

GRANALLA

**REGION**

REGIÓN DE VALPARAÍSO

**JERARQUIA**

LOCAL

**PROVINCIA**

SAN FELIPE DE ACONCAGUA

**CATEGORIA**

FOLKLORE

**DIRECCION**

**COMUNA**

PUTAENDO

**TIPO DE ATRACTIVO**

ARQUITECTURA POPULAR ESPONTÁNEA

**LOCALIDAD O SECTOR**

GRANALLA

**TIPO DE PROPIEDAD**

PÚBLICA

**SUBTIPO DEL ATRACTIVO**

PUEBLO

**ESTACIONALIDAD DE USO**

TODO EL AÑO

**ADMINISTRACION**

PÚBLICA

**DOTACION SERVICIOS BASICOS**

**LOCALIDAD URBANA MAS CERCANA**

**DEMANDA TURISTICA**

LOCAL

**TELEFONO INFORMACION**

**DISTANCIA EN KMS** CAPITAL REGIONAL  
CAPITAL COMUNAL

**USO TURISTICO** ACTUAL

**ESTADO DE CONSERVACION** BUENA

**DESCRIPCION GENERAL**



# SERVICIO NACIONAL DE TURISMO

## ATRATIVOS TURISTICOS 2012

**CODIGO ATRACTIVO**

**REGION DE VALPARAISO**

R05153

### NOMBRE DEL ATRACTIVO

CAMPOS DE AHUMADA

### REGION

REGIÓN DE VALPARAÍSO

### JERARQUIA

LOCAL

### PROVINCIA

LOS ANDES

### CATEGORIA

SITIO NATURAL

### DIRECCION

### COMUNA

SAN ESTEBAN

### TIPO DE ATRACTIVO

MONTAÑA

### LOCALIDAD O SECTOR

CAMPOS DE AHUMADA ALTO

### TIPO DE PROPIEDAD

PÚBLICA

### SUBTIPO DEL ATRACTIVO

VALLE O QUEBRADA

### ESTACIONALIDAD DE USO

TODO EL AÑO

### ADMINISTRACION

PÚBLICA

### DOTACION SERVICIOS BASICOS

SIN SERVICIOS

### LOCALIDAD URBANA MAS CERCANA

SAN ESTEBAN

### DEMANDA TURISTICA

LOCAL

### TELEFONO INFORMACION

(34) 481828

<b>DISTANCIA EN KMS</b>	<b>CAPITAL REGIONAL</b>	166
	<b>CAPITAL COMUNAL</b>	22

**USO TURISTICO** ACTUAL

**ESTADO DE CONSERVACION** BUENA

### DESCRIPCION GENERAL



# SERVICIO NACIONAL DE TURISMO

## ATRATIVOS TURISTICOS 2012

**CODIGO ATRACTIVO**

**REGION DE VALPARAISO**

R05155

### NOMBRE DEL ATRACTIVO

RINCONADA DE SILVA

### REGION

REGIÓN DE VALPARAÍSO

### JERARQUIA

LOCAL

### PROVINCIA

SAN FELIPE DE ACONCAGUA

### CATEGORIA

FOLKLORE

### DIRECCION

### COMUNA

PUTAENDO

### TIPO DE ATRACTIVO

ARQUITECTURA POPULAR ESPONTÁNEA

### LOCALIDAD O SECTOR

RINCONADA DE SILVA

### TIPO DE PROPIEDAD

PÚBLICA

### SUBTIPO DEL ATRACTIVO

PUEBLO

### ESTACIONALIDAD DE USO

TODO EL AÑO

### ADMINISTRACION

PÚBLICA

### DOTACION SERVICIOS BASICOS

### LOCALIDAD URBANA MAS CERCANA

### DEMANDA TURISTICA

LOCAL

### TELEFONO INFORMACION

**DISTANCIA CAPITAL REGIONAL**

159

**EN KMS CAPITAL COMUNAL**

3

**USO TURISTICO** ACTUAL

**ESTADO DE CONSERVACION** BUENA

### DESCRIPCION GENERAL



# SERVICIO NACIONAL DE TURISMO

## ATRATIVOS TURISTICOS 2012

**CODIGO ATRACTIVO**

**REGION DE VALPARAISO**

R05156

**NOMBRE DEL ATRACTIVO**

JAHUEL

**REGION**

REGIÓN DE VALPARAÍSO

**JERARQUIA**

LOCAL

**PROVINCIA**

SAN FELIPE DE ACONCAGUA

**CATEGORIA**

FOLKLORE

**DIRECCION**

**COMUNA**

SANTA MARIA

**TIPO DE ATRACTIVO**

ARQUITECTURA POPULAR ESPONTÁNEA

**LOCALIDAD O SECTOR**

JAHUEL

**TIPO DE PROPIEDAD**

PÚBLICA

**SUBTIPO DEL ATRACTIVO**

PUEBLO

**ESTACIONALIDAD DE USO**

TODO EL AÑO

**ADMINISTRACION**

PÚBLICA

**DOTACION SERVICIOS BASICOS**

**LOCALIDAD URBANA MAS CERCANA**

**DEMANDA TURISTICA**

LOCAL

**TELEFONO INFORMACION**

**DISTANCIA EN KMS** CAPITAL REGIONAL  
CAPITAL COMUNAL

**USO TURISTICO** ACTUAL

**ESTADO DE CONSERVACION** BUENA

**DESCRIPCION GENERAL**



# SERVICIO NACIONAL DE TURISMO

## ATRATIVOS TURISTICOS 2012

**CODIGO ATRACTIVO**

**REGION DE VALPARAISO**

R05157

### NOMBRE DEL ATRACTIVO

EL ZAINO

### REGION

REGIÓN DE VALPARAÍSO

### JERARQUIA

LOCAL

### PROVINCIA

SAN FELIPE DE ACONCAGUA

### CATEGORIA

FOLKLORE

### DIRECCION

### COMUNA

SANTA MARIA

### TIPO DE ATRACTIVO

ARQUITECTURA POPULAR ESPONTÁNEA

### LOCALIDAD O SECTOR

EL ZAINO

### TIPO DE PROPIEDAD

PÚBLICA

### SUBTIPO DEL ATRACTIVO

PUEBLO

### ESTACIONALIDAD DE USO

TODO EL AÑO

### ADMINISTRACION

PÚBLICA

### DOTACION SERVICIOS BASICOS

### LOCALIDAD URBANA MAS CERCANA

### DEMANDA TURISTICA

LOCAL

### TELEFONO INFORMACION

**DISTANCIA EN KMS** CAPITAL REGIONAL  
CAPITAL COMUNAL

**USO TURISTICO** ACTUAL

**ESTADO DE CONSERVACION** BUENA

### DESCRIPCION GENERAL



**SERVICIO NACIONAL DE TURISMO**

**ATRATIVOS TURISTICOS 2012**

**REGION DE VALPARAISO**

**CODIGO ATRACTIVO**  
R05160



**NOMBRE DEL ATRACTIVO**  
SANTA MARIA

**REGION**  
REGIÓN DE VALPARAÍSO

**JERARQUIA**  
LOCAL

**PROVINCIA**  
SAN FELIPE DE ACONCAGUA

**CATEGORIA**  
REALIZACIÓN TÉCNICA, CIENTÍFICA O ARTÍSTICA CONTEMPORÁNEA

**DIRECCION**

**TIPO DE ATRACTIVO**  
OBRA DE ARTE O TÉCNICA

**COMUNA**  
SANTA MARIA

**LOCALIDAD O SECTOR**  
SANTA MARIA

**TIPO DE PROPIEDAD**  
PÚBLICA

**SUBTIPO DEL ATRACTIVO**  
CIUDAD

**ESTACIONALIDAD DE USO**  
TODO EL AÑO

**ADMINISTRACION**  
PÚBLICA

**DOTACION SERVICIOS BASICOS**  
SERVICIOS COMPLETOS

**LOCALIDAD URBANA MAS CERCANA**  
SANTA MARIA

**DEMANDA TURISTICA**  
LOCAL

**TELEFONO INFORMACION**

<b>DISTANCIA EN KMS</b>	<b>CAPITAL REGIONAL</b>	
	<b>CAPITAL COMUNAL</b>	0

**USO TURISTICO** ACTUAL

**ESTADO DE CONSERVACION** BUENA

**DESCRIPCION GENERAL**

La comuna de Santa María, es una comuna principalmente agrícola que está supeditada a las características rurales pre cordilleranas, que son de suelo seco, formando parte de la cuenca del Aconcagua y constituyendo el último de los valles transversales, contados de Norte a Sur. Desde hace muchos años se conoce el nombre de Santa María, primero como calle y luego como villorrio. El 21 de julio de 1854 se creó la subdelegación de Santa María, como 7ª de San Felipe junto con la 8ª de Santa Filomena de Jahuel, 9ª de San Fernando y 10ª de San Nicolás (actual Placilla). Santa María nació del antiguo distrito de Las Juntas o Lo del Cura, el que se dividió el año 1881.

# SERVICIO NACIONAL DE TURISMO

## ATRATIVOS TURISTICOS 2012

**CODIGO ATRACTIVO**

**REGION DE VALPARAISO**

R05161



**NOMBRE DEL ATRACTIVO**

SAN ESTEBAN

**REGION**

REGIÓN DE VALPARAÍSO

**JERARQUIA**

REGIONAL

**PROVINCIA**

LOS ANDES

**CATEGORIA**

FOLKLORE

**DIRECCION**

A 3 KM DE LOS ANDES

**TIPO DE ATRACTIVO**

ARQUITECTURA POPULAR ESPONTÁNEA

**COMUNA**

SAN ESTEBAN

**LOCALIDAD O SECTOR**

SAN ESTEBAN

**TIPO DE PROPIEDAD**

PÚBLICA

**SUBTIPO DEL ATRACTIVO**

PUEBLO

**ESTACIONALIDAD DE USO**

TODO EL AÑO

**ADMINISTRACION**

PÚBLICA

**DOTACION SERVICIOS BASICOS**

AGUA POTABLE, ELECTRICIDAD

**LOCALIDAD URBANA MAS CERCANA**

SAN ESTEBAN

**DEMANDA TURISTICA**

LOCAL, REGIONAL, NACIONAL

**TELEFONO INFORMACION**

(34) 481828

<b>DISTANCIA EN KMS</b>	<b>CAPITAL REGIONAL</b>	166
	<b>CAPITAL COMUNAL</b>	0

**USO TURISTICO** ACTUAL

**ESTADO DE CONSERVACION** BUENA

**DESCRIPCION GENERAL**

El territorio que ocupa actualmente la Comuna de San Esteban y que abarca toda la extensión ubicada al Norte del Río Aconcagua se denominaba antiguamente "Aconcagua Arriba". Federico Errázuriz Echaurren otorga el título de Villa de San Esteban a la aldea de San Esteban, el 30 de octubre de 1898. El nombre San Esteban se debe a la advocación al Santo de la Iglesia Católica apedreado en Jerusalén considerado el primer mártir del cristianismo. En su nombre fue erigida la Parroquia de la comuna, ubicada frente a la Plaza de Armas. El nombre de la comuna en ese entonces era "San Esteban de Aconcagua Arriba".

# SERVICIO NACIONAL DE TURISMO

## ATRATIVOS TURISTICOS 2012

**CODIGO ATRACTIVO**

**REGION DE VALPARAISO**

R05162



**NOMBRE DEL ATRACTIVO**

LOS ANDES

**REGION**

REGIÓN DE VALPARAÍSO

**JERARQUIA**

REGIONAL

**PROVINCIA**

LOS ANDES

**CATEGORIA**

REALIZACIÓN TÉCNICA, CIENTÍFICA O  
 ARTÍSTICA CONTEMPORÁNEA

**DIRECCION**

**COMUNA**

LOS ANDES

**TIPO DE ATRACTIVO**

OBRA DE ARTE O TÉCNICA

**LOCALIDAD O SECTOR**

LOS ANDES

**TIPO DE PROPIEDAD**

PÚBLICA

**SUBTIPO DEL ATRACTIVO**

CIUDAD

**ESTACIONALIDAD DE USO**

TODO EL AÑO

**ADMINISTRACION**

PÚBLICA

**DOTACION SERVICIOS BASICOS**

SERVICIOS COMPLETOS

**LOCALIDAD URBANA MAS CERCANA**

LOA ANDES

**DEMANDA TURISTICA**

LOCAL, REGIONAL

**TELEFONO INFORMACION**

<b>DISTANCIA EN KMS</b>	<b>CAPITAL REGIONAL</b>	142
	<b>CAPITAL COMUNAL</b>	0

142

0

**USO TURISTICO** ACTUAL

**ESTADO DE CONSERVACION** BUENA

**DESCRIPCION GENERAL**

Fundada con el nombre de Villa Santa Rosa de Los Andes de las tres piedras paradas el 31 de julio de 1791. La Ciudad de Los Andes se situaba originariamente enmarcada dentro de un perfecto cuadrado, conformado por las avenidas Independencia por el este, avenida Santa Teresa por el oeste, de frondosos y añosos árboles, regados por un canal que los riega de norte a sur. La avenida Argentina, también de altos y vejuzcos árboles por el norte y por el sur la avenida Chacabuco. Este perfecto cuadrado, conformado por cuarenta y nueve manzanas, fue construido al pie oeste del Cerro La Virgen, en cuya cúspide cuenta con una imagen blanca de la Inmaculada Concepción de la Virgen.



# SERVICIO NACIONAL DE TURISMO

## ATRATIVOS TURISTICOS 2012

**CODIGO ATRACTIVO**

**REGION DE VALPARAISO**

R05163



**NOMBRE DEL ATRACTIVO**

POCURO

**REGION**

REGIÓN DE VALPARAÍSO

**JERARQUIA**

LOCAL

**PROVINCIA**

LOS ANDES

**CATEGORIA**

FOLKLORE

**DIRECCION**

**COMUNA**

CALLE LARGA

**TIPO DE ATRACTIVO**

ARQUITECTURA POPULAR ESPONTÁNEA

**LOCALIDAD O SECTOR**

POCURO

**TIPO DE PROPIEDAD**

PÚBLICA

**SUBTIPO DEL ATRACTIVO**

PUEBLO

**ESTACIONALIDAD DE USO**

TODO EL AÑO

**ADMINISTRACION**

PÚBLICA

**DOTACION SERVICIOS BASICOS**

**LOCALIDAD URBANA MAS CERCANA**

CALLE LARGA

**DEMANDA TURISTICA**

LOCAL

**TELEFONO INFORMACION**

<b>DISTANCIA EN KMS</b>	<b>CAPITAL REGIONAL</b>	141
	<b>CAPITAL COMUNAL</b>	0

**USO TURISTICO** ACTUAL

**ESTADO DE CONSERVACION** BUENA

**DESCRIPCION GENERAL**

En la de Pocuro se encuentra la casa natal del Presidente Pedro Aguirre Cerda y la residencia en el exilio del estadista argentino Domingo Faustino Sarmiento. En la capilla de Pocuro se celebra el 5 de agosto la fiesta religiosa de Nuestra Señora de las Nieves, invocada como protectora de los campos e intercesora para obtener las lluvias. En febrero, también en Pocuro, se realiza la tradicional Trilla a yegua suelta. Los rodeos son realizados en la Medialuna de San Vicente y cobran vital importancia en las Fiestas Patrias.

# SERVICIO NACIONAL DE TURISMO

## ATRATIVOS TURISTICOS 2012

**CODIGO ATRACTIVO**

**REGION DE VALPARAISO**

R05164



**NOMBRE DEL ATRACTIVO**

RINCONADA DE LOS ANDES

**REGION**

REGIÓN DE VALPARAÍSO

**JERARQUIA**

REGIONAL

**PROVINCIA**

LOS ANDES

**CATEGORIA**

FOLKLORE

**DIRECCION**

A 10 KM DE LOS ANDES

**TIPO DE ATRACTIVO**

ARQUITECTURA POPULAR ESPONTÁNEA

**COMUNA**

RINCONADA

**LOCALIDAD O SECTOR**

RINCONADA DE LOS ANDES

**TIPO DE PROPIEDAD**

PÚBLICA

**SUBTIPO DEL ATRACTIVO**

PUEBLO

**ESTACIONALIDAD DE USO**

TODO EL AÑO

**ADMINISTRACION**

PÚBLICA

**DOTACION SERVICIOS BASICOS**

AGUA POTABLE, ELECTRICIDAD

**LOCALIDAD URBANA MAS CERCANA**

LOS ANDES

**DEMANDA TURISTICA**

LOCAL, REGIONAL

**TELEFONO INFORMACION**

(34) 401045

<b>DISTANCIA EN KMS</b>	<b>CAPITAL REGIONAL</b>	123
	<b>CAPITAL COMUNAL</b>	0

**USO TURISTICO** ACTUAL

**ESTADO DE CONSERVACION** BUENA

**DESCRIPCION GENERAL**

Fue creada el 18 de enero de 1897 por Federico Errázuriz Echaurren. Destaca por la actividad agrícola en el cultivo de uva de exportación. También conservan tradiciones de esta zona, como el rodeo. Desde que se construyó el Santuario donde reposan los restos de Santa Teresa de Los Andes, en el sector de Auco, la comuna se ha convertido en la capital espiritual de Chile, debido a la enorme cantidad de peregrinos provenientes de todos los puntos del país.

# SERVICIO NACIONAL DE TURISMO

## ATRATIVOS TURISTICOS 2012

**CODIGO ATRACTIVO**

### REGION DE VALPARAISO

R05166



**NOMBRE DEL ATRACTIVO**

IGLESIA Y CONVENTO DE SAN FRANCISCO DE CURIMON (MH)

**REGION**

REGIÓN DE VALPARAÍSO

**JERARQUIA**

NACIONAL

**PROVINCIA**

SAN FELIPE DE ACONCAGUA

**CATEGORIA**

MUSEO O MANIFESTACIÓN CULTURAL

**DIRECCION**

PLAZA DE CURIMON

**COMUNA**

SAN FELIPE

**TIPO DE ATRACTIVO**

OBRA DE ARTE O TÉCNICA

**LOCALIDAD O SECTOR**

CURIMON

**TIPO DE PROPIEDAD**

PRIVADA

**SUBTIPO DEL ATRACTIVO**

ARQUITECTURA

**ESTACIONALIDAD DE USO**

TODO EL AÑO

**ADMINISTRACION**

PRIVADA

**DOTACION SERVICIOS BASICOS**

ELECTRICIDAD

**LOCALIDAD URBANA MAS CERCANA**

CURIMON

**DEMANDA TURISTICA**

LOCAL, REGIONAL, NACIONAL

**TELEFONO INFORMACION**

(34) 531020

<b>DISTANCIA EN KMS</b>	<b>CAPITAL REGIONAL</b>	132
	<b>CAPITAL COMUNAL</b>	7

**USO TURISTICO** ACTUAL

**ESTADO DE CONSERVACION** BUENA

**DESCRIPCION GENERAL**

Declarada Monumento Histórico D.S. 1749 del 26/07/1971. Los franciscanos llegaron a Curimón a fines del siglo XVII, emprendiendo la evangelización de los indígenas del lugar. A comienzos del siglo XVIII comenzaron a edificar su convento e iglesia, que originalmente se levantó bajo la advocación de Santa Rosa de Viterbo, siendo ambos destruidos por el terremoto de 1730. En 1733 se emprendió la reconstrucción de los inmuebles, que fueron objeto de diversas reparaciones, refacciones, modificaciones y ampliaciones a lo largo del tiempo.

# SERVICIO NACIONAL DE TURISMO

## ATRATIVOS TURISTICOS 2012

**CODIGO ATRACTIVO**

**REGION DE VALPARAISO**

R05168



**NOMBRE DEL ATRACTIVO**

RÍO BLANCO

**REGION**

REGIÓN DE VALPARAÍSO

**JERARQUIA**

LOCAL

**PROVINCIA**

LOS ANDES

**CATEGORIA**

FOLKLORE

**DIRECCION**

A 35 KM DE LOS ANDES

**COMUNA**

LOS ANDES

**TIPO DE ATRACTIVO**

ARQUITECTURA POPULAR ESPONTÁNEA

**LOCALIDAD O SECTOR**

RÍO BLANCO

**TIPO DE PROPIEDAD**

PÚBLICA

**SUBTIPO DEL ATRACTIVO**

PUEBLO

**ESTACIONALIDAD DE USO**

TODO EL AÑO

**ADMINISTRACION**

PÚBLICA

**DOTACION SERVICIOS BASICOS**

SIN SERVICIOS

**LOCALIDAD URBANA MAS CERCANA**

LOS ANDES

**DEMANDA TURISTICA**

LOCAL

**TELEFONO INFORMACION**

(34) 421775

<b>DISTANCIA EN KMS</b>	<b>CAPITAL REGIONAL</b>	177
	<b>CAPITAL COMUNAL</b>	35

**USO TURISTICO** ACTUAL

**ESTADO DE CONSERVACION** BUENA

**DESCRIPCION GENERAL**

Es una pintoresca villa que se encuentra enclavada en la precordillera andina en la Ruta Internacional. Tiene una población de 2.000 habitantes, principalmente trabajadores mineros. En el kilómetro 38 de Río Blanco se encuentra la planta de molibdeno. Las casas de este sector, son de sólida construcción y otras de madera con chimenea, le confieren a lugar un encanto muy particular. En Río Blanco y Juncal se puede practicar la pesca deportiva.



**SERNATUR**  
 Ministerio de  
 Economía, Fomento y  
 Turismo  
 Gobierno de Chile

# SERVICIO NACIONAL DE TURISMO

## ATRATIVOS TURISTICOS 2012

**CODIGO ATRACTIVO**

**REGION DE VALPARAISO**

R05169

**NOMBRE DEL ATRACTIVO**

SALADILLO

**REGION**

REGIÓN DE VALPARAÍSO

**JERARQUIA**

LOCAL

**PROVINCIA**

LOS ANDES

**CATEGORIA**

FOLKLORE

**DIRECCION**

**COMUNA**

LOS ANDES

**TIPO DE ATRACTIVO**

ARQUITECTURA POPULAR ESPONTÁNEA

**LOCALIDAD O SECTOR**

SALADILO

**TIPO DE PROPIEDAD**

PÚBLICA

**SUBTIPO DEL ATRACTIVO**

PUEBLO

**ESTACIONALIDAD DE USO**

TODO EL AÑO

**ADMINISTRACION**

PÚBLICA

**DOTACION SERVICIOS BASICOS**

**LOCALIDAD URBANA MAS CERCANA**

**DEMANDA TURISTICA**

LOCAL

**TELEFONO INFORMACION**

<b>DISTANCIA EN KMS</b>	<b>CAPITAL REGIONAL</b>	
	<b>CAPITAL COMUNAL</b>	

**USO TURISTICO** ACTUAL

**ESTADO DE CONSERVACION** BUENA

**DESCRIPCION GENERAL**



**SERVICIO NACIONAL DE TURISMO**

**ATRATIVOS TURISTICOS 2012**

**REGION DE VALPARAISO**

**CODIGO ATRACTIVO**  
R05171



**NOMBRE DEL ATRACTIVO**  
ISLA DE CACHAGUA (SN Y MN)

**REGION**  
REGIÓN DE VALPARAÍSO

**JERARQUIA**  
NACIONAL

**PROVINCIA**  
PETORCA

**CATEGORIA**  
SITIO NATURAL

**DIRECCION**  
FRENTE AL BALNEARIO DE CACHAGUA

**TIPO DE ATRACTIVO**  
ÁREA SILVESTRE PROTEGIDA O RESERVA DE FLORA Y FAUNA

**COMUNA**  
ZAPALLAR

**LOCALIDAD O SECTOR**  
ISLA CACHAGUA

**TIPO DE PROPIEDAD**  
PÚBLICA

**SUBTIPO DEL ATRACTIVO**  
ÁREA SILVESTRE PROTEGIDA O RESERVA DE FLORA Y FAUNA

**ESTACIONALIDAD DE USO**  
TODO EL AÑO

**ADMINISTRACION**  
PÚBLICA

**DOTACION SERVICIOS BASICOS**  
SIN SERVICIOS

**LOCALIDAD URBANA MAS CERCANA**  
ZAPALLAR

**DEMANDA TURISTICA**  
LOCAL, REGIONAL, NACIONAL

**TELEFONO INFORMACION**  
(33) 741039

<b>DISTANCIA EN KMS</b>	<b>CAPITAL REGIONAL</b>	76
	<b>CAPITAL COMUNAL</b>	4

**USO TURISTICO** ACTUAL

**ESTADO DE CONSERVACION** BUENA

**DESCRIPCION GENERAL**

Declarada Santuario de la naturaleza D.S. 2 del 02/01/1979. Tiene 150 metros de ancho y de 300 metros de largo, con un considerable número de roqueríos. En los roqueríos es posible apreciar una diversidad de plantas marinas. En este ambiente isleño sobresale la presencia de una colonia reproductiva estable de pingüino de Humboldt. La gran mayoría construye sus cuevas en las laderas del islote, bajo las formaciones de cactáceas sacando un máximo de dos crías por nidada. Más información [www.monumentos.cl](http://www.monumentos.cl)



# SERVICIO NACIONAL DE TURISMO

## ATRATIVOS TURISTICOS 2012

**CODIGO ATRACTIVO**

**REGION DE VALPARAISO**

R05172



<b>NOMBRE DEL ATRACTIVO</b>	<b>REGION</b>
LAGUNA DE ZAPALLAR	REGIÓN DE VALPARAÍSO

<b>JERARQUIA</b>	<b>PROVINCIA</b>
NACIONAL	PETORCA

<b>CATEGORIA</b>	<b>DIRECCION</b>
SITIO NATURAL	

<b>TIPO DE ATRACTIVO</b>	<b>COMUNA</b>
COSTA	ZAPALLAR

<b>SUBTIPO DEL ATRACTIVO</b>	<b>LOCALIDAD O SECTOR</b>
PLAYA O BALNEARIO	LAGUNA DE ZAPALLAR

<b>TIPO DE PROPIEDAD</b>
PÚBLICA

<b>ADMINISTRACION</b>
PÚBLICA

<b>DEMANDA TURISTICA</b>
LOCAL, REGIONAL, NACIONAL

<b>DOTACION SERVICIOS BASICOS</b>	<b>LOCALIDAD URBANA MAS CERCANA</b>
AGUA POTABLE, ELECTRICIDAD	MAITENCILLO

<b>TELEFONO INFORMACION</b>	<b>DISTANCIA EN KMS</b>	<b>CAPITAL REGIONAL</b>	76
(33) 741039		<b>CAPITAL COMUNAL</b>	0

<b>USO TURISTICO</b>	ACTUAL	<b>ESTADO DE CONSERVACION</b>	BUENA
----------------------	--------	-------------------------------	-------

**DESCRIPCION GENERAL**

Está ubicada al lado de Maitencillo, en la ribera norte de la laguna que se une en la desembocadura del Estero Catapilco y por el Norte con el Balneario de Cachagua. Cuenta con una larga playa, que une las de Maitencillo con las playas de Frutillar, Las Ágatas y la de Cachagua. Tiene muchas casas de veraneo y un hermoso paseo por la Avenida La Laguna.



# SERVICIO NACIONAL DE TURISMO

## ATRATIVOS TURISTICOS 2012

**CODIGO ATRACTIVO**

**REGION DE VALPARAISO**

R05173

**NOMBRE DEL ATRACTIVO**

CALETA DE MAITENCILLO

**REGION**

REGIÓN DE VALPARAÍSO

**JERARQUIA**

REGIONAL

**PROVINCIA**

VALPARAÍSO

**CATEGORIA**

SITIO NATURAL

**DIRECCION**

A 11 KM DE PUCHUNCAVI

**TIPO DE ATRACTIVO**

COSTA

**COMUNA**

PUCHUNCAVI

**LOCALIDAD O SECTOR**

MAITENCILLO

**TIPO DE PROPIEDAD**

PÚBLICA

**SUBTIPO DEL ATRACTIVO**

BAHÍA O CALETA

**ESTACIONALIDAD DE USO**

TODO EL AÑO

**ADMINISTRACION**

PÚBLICA

**DOTACION SERVICIOS BASICOS**

**LOCALIDAD URBANA MAS CERCANA**

PUCHUNCAVI

**DEMANDA TURISTICA**

LOCAL, REGIONAL

**TELEFONO INFORMACION**

<b>DISTANCIA EN KMS</b>	<b>CAPITAL REGIONAL</b>	50
	<b>CAPITAL COMUNAL</b>	11

**USO TURISTICO** ACTUAL

**ESTADO DE CONSERVACION** BUENA

**DESCRIPCION GENERAL**

Es el balneario más angosto y largo del sector donde se conjuga el ambiente campestre que otorgan los bosques de Pinos, Eucaliptos, junto a playas intercaladas y pozones de tranquilas y cristalinas aguas aptas para el baño y los deportes como por ejemplo, buceo, surf, bodyboard, entre otros. Junto al mar y rodeado de casas de verano corre una costanera que se une en un solo conjunto con los roqueríos del litoral. Este balneario posee la mayor cantidad de alojamiento del sector debido a que cuenta con hoteles, resorts, cabañas y residenciales, y a la vez una cantidad importante de establecimientos gastronómicos.





# SERVICIO NACIONAL DE TURISMO

## ATRATIVOS TURISTICOS 2012

**CODIGO ATRACTIVO**

### REGION DE VALPARAISO

R05174



<b>NOMBRE DEL ATRACTIVO</b>	<b>REGION</b>
LAS VENTANAS	REGIÓN DE VALPARAÍSO

<b>JERARQUIA</b>	<b>PROVINCIA</b>
LOCAL	VALPARAÍSO

<b>CATEGORIA</b>	<b>DIRECCION</b>
FOLKLORE	A 8 KM DE PUCHUNCAVI

<b>TIPO DE ATRACTIVO</b>	<b>COMUNA</b>
ARQUITECTURA POPULAR ESPONTÁNEA	PUCHUNCAVI

<b>SUBTIPO DEL ATRACTIVO</b>	<b>LOCALIDAD O SECTOR</b>
PUEBLO	LAS VENTANAS

<b>TIPO DE PROPIEDAD</b>
PÚBLICA

<b>ADMINISTRACION</b>
PÚBLICA

<b>DEMANDA TURISTICA</b>
LOCAL

<b>DOTACION SERVICIOS BASICOS</b>	<b>LOCALIDAD URBANA MAS CERCANA</b>
	PUCHUNCAVI

<b>TELEFONO INFORMACION</b>	<b>DISTANCIA EN KMS</b>	<b>CAPITAL REGIONAL</b>	<b>CAPITAL COMUNAL</b>	
				8

<b>USO TURISTICO</b>	ACTUAL	<b>ESTADO DE CONSERVACION</b>	BUENA
----------------------	--------	-------------------------------	-------

### DESCRIPCION GENERAL

Esta localidad ofrece a los visitantes la gastronomía típica, con la especialidad que caracteriza a la zona central, en base a mariscos y pescados. Las Ventanas cuenta con las siguientes playas: Playa Ventanas y el Bato. Este tranquilo balneario posee alrededor de 2500 habitantes, sin embargo su población aumenta considerablemente en época estival donde se reciben más de 60.000 turistas en lo que respecta a enero y febrero. Cuenta con puerto y la Fundición y Refinería de Ventanas.



**SERVICIO NACIONAL DE TURISMO**

**ATRATIVOS TURISTICOS 2012**

**REGION DE VALPARAISO**

**CODIGO ATRACTIVO**  
R05175



**NOMBRE DEL ATRACTIVO**  
LA CHOCOTA

**REGION**  
REGIÓN DE VALPARAÍSO

**JERARQUIA**  
LOCAL

**PROVINCIA**  
VALPARAÍSO

**CATEGORIA**  
FOLKLORE

**DIRECCION**

**TIPO DE ATRACTIVO**  
ARQUITECTURA POPULAR ESPONTÁNEA

**COMUNA**  
PUCHUNCAVI

**LOCALIDAD O SECTOR**  
CHOCOTA

**TIPO DE PROPIEDAD**  
PÚBLICA

**SUBTIPO DEL ATRACTIVO**  
PUEBLO

**ESTACIONALIDAD DE USO**  
TODO EL AÑO

**ADMINISTRACION**  
PÚBLICA

**DOTACION SERVICIOS BASICOS**

**LOCALIDAD URBANA MAS CERCANA**

**DEMANDA TURISTICA**  
LOCAL

**TELEFONO INFORMACION**

<b>DISTANCIA EN KMS</b>	<b>CAPITAL REGIONAL</b>
	<b>CAPITAL COMUNAL</b>

**USO TURISTICO** ACTUAL

**ESTADO DE CONSERVACION** BUENA

**DESCRIPCION GENERAL**

Es una localidad rural costera con una población es de 721 habitantes. Según la historia popular, el nombre La Chocota, deriva del Mapudungun, que significa "Ojos de Agua". A la llegada de los españoles llegó a la zona un hidalgo español de apellido Vega, dueño de la hacienda La Chocota, cuyos descendientes directos aún viven en Las Ventanas.



# SERVICIO NACIONAL DE TURISMO

## ATRATIVOS TURISTICOS 2012

CODIGO ATRACTIVO

### REGION DE VALPARAISO

R05177



#### NOMBRE DEL ATRACTIVO

QUINTERO

#### REGION

REGIÓN DE VALPARAÍSO

#### JERARQUIA

NACIONAL

#### PROVINCIA

VALPARAÍSO

#### CATEGORIA

REALIZACIÓN TÉCNICA, CIENTÍFICA O ARTÍSTICA CONTEMPORÁNEA

#### DIRECCION

50 DE VIÑA DEL MAR

#### TIPO DE ATRACTIVO

OBRA DE ARTE O TÉCNICA

#### COMUNA

QUINTERO

#### LOCALIDAD O SECTOR

QUINTERO

#### TIPO DE PROPIEDAD

PÚBLICA

#### SUBTIPO DEL ATRACTIVO

CIUDAD

#### ESTACIONALIDAD DE USO

TODO EL AÑO

#### ADMINISTRACION

PÚBLICA

#### DOTACION SERVICIOS BASICOS

AGUA POTABLE, ELECTRICIDAD

#### LOCALIDAD URBANA MAS CERCANA

QUINTERO

#### DEMANDA TURISTICA

LOCAL, REGIONAL, NACIONAL

#### TELEFONO INFORMACION

(32) 2462800

<b>DISTANCIA EN KMS</b>	<b>CAPITAL REGIONAL</b>	50
	<b>CAPITAL COMUNAL</b>	0

**USO TURISTICO** ACTUAL

**ESTADO DE CONSERVACION** BUENA

#### DESCRIPCION GENERAL

El 24 de noviembre de 1865, el Presidente don José Joaquín Pérez, dicta un decreto que señala en su artículo primero: "Créase el Puerto Mayor de Quintero, en la bahía que lleva su nombre". Esta fecha corresponde al aniversario oficial del puerto y ciudad de Quintero. En 1921, la Armada establece en Quintero una base Aeronaval de tipo Anfibia. En 1930 se crea la Fuerza Aérea de Chile, con lo que la Base pasa a ser parte de esta institución como Base Aérea de Quintero. Es una ciudad balneario ubicada en la bahía del mismo nombre. Su mayor encanto son las 16 playas que la conforman, adecuadas para el yatching, natación, pesca y esquí acuático.



**SERVICIO NACIONAL DE TURISMO**

**ATRATIVOS TURISTICOS 2012**

**REGION DE VALPARAISO**

**CODIGO ATRACTIVO**  
R05178



**NOMBRE DEL ATRACTIVO**  
PLAYA DE RITOQUE

**REGION**  
REGIÓN DE VALPARAÍSO

**JERARQUIA**  
NACIONAL

**PROVINCIA**  
VALPARAÍSO

**CATEGORIA**  
SITIO NATURAL

**DIRECCION**

**TIPO DE ATRACTIVO**  
COSTA

**COMUNA**  
QUINTERO

**LOCALIDAD O SECTOR**  
RITOQUE

**TIPO DE PROPIEDAD**  
PÚBLICA

**SUBTIPO DEL ATRACTIVO**  
PLAYA O BALNEARIO

**ESTACIONALIDAD DE USO**  
TODO EL AÑO

**ADMINISTRACION**  
PÚBLICA

**DOTACION SERVICIOS BASICOS**  
ELECTRICIDAD

**LOCALIDAD URBANA MAS CERCANA**  
QUINTERO

**DEMANDA TURISTICA**  
LOCAL, REGIONAL, NACIONAL

**TELEFONO INFORMACION**  
(32) 2462846

<b>DISTANCIA EN KMS</b>	<b>CAPITAL REGIONAL</b>	43
	<b>CAPITAL COMUNAL</b>	7

**USO TURISTICO** ACTUAL

**ESTADO DE CONSERVACION** BUENA

**DESCRIPCION GENERAL**

La Playa de Ritoque es de las más grandes de la Región de Valparaíso con una superficie aproximada de 18 km<sup>2</sup>; al interior hay dunas -5 a 8 kilómetros- donde se puede hacer "miniralley". Al comienzo de la playa está el Morro de Ritoque, donde hay un mirador, restaurantes, casas y un lugar para arrendar caballos, además de la Ciudad Abierta de Ritoque, campo de experimentación arquitectónica de la Escuela de Valparaíso perteneciente a la Pontificia Univ. Católica de Valparaíso. Al norte de la playa hay bosque y campo antes de llegar a Quintero Centro.



**SERVICIO NACIONAL DE TURISMO**

**ATRATIVOS TURISTICOS 2012**

**REGION DE VALPARAISO**

**CODIGO ATRACTIVO**  
R05179



**NOMBRE DEL ATRACTIVO**  
REPLICA MONOLITO DE LA BATALLA DE CONCON (MH)

**REGION**  
REGIÓN DE VALPARAÍSO

**JERARQUIA**  
NACIONAL

**PROVINCIA**  
VALPARAÍSO

**CATEGORIA**  
MUSEO O MANIFESTACIÓN CULTURAL

**DIRECCION**

**TIPO DE ATRACTIVO**  
LUGAR HISTÓRICO

**COMUNA**  
CONCON

**LOCALIDAD O SECTOR**  
CONCON

**TIPO DE PROPIEDAD**  
PÚBLICA

**SUBTIPO DEL ATRACTIVO**  
LUGAR HISTÓRICO

**ESTACIONALIDAD DE USO**  
TODO EL AÑO

**ADMINISTRACION**  
PÚBLICA

**DOTACION SERVICIOS BASICOS**  
ELECTRICIDAD

**LOCALIDAD URBANA MAS CERCANA**  
CONCON

**DEMANDA TURISTICA**  
LOCAL, REGIONAL, NACIONAL

**TELEFONO INFORMACION**  
(32) 2816244

<b>DISTANCIA EN KMS</b>	<b>CAPITAL REGIONAL</b>	26
	<b>CAPITAL COMUNAL</b>	0

**USO TURISTICO** ACTUAL

**ESTADO DE CONSERVACION** BUENA

**DESCRIPCION GENERAL**

Declarado Monumento Histórico D.E. 320 del 14/10/1999. Réplica del monolito erigido en memoria de los soldados y marinos caídos en la batalla de Concon. Este monolito recuerda la Batalla de Concón ocurrida el 21 de agosto de 1891, siendo parte de la Guerra Civil que hubo en nuestro país dicho año, producto del enfrentamiento entre Congresistas y Balmacedistas. Esta Batalla fue un acontecimiento clave para el dominio de las vías de comunicación a Santiago y Valparaíso, afianzando la postura de los Congresistas, quienes finalmente ganaron. El Monolito original (el que actualmente existe es una réplica) fue erigido en 1892 por doña Victoria Subercaseux, quien fuera la esposa de don Benjamín Vicuña Mackenna.



**SERVICIO NACIONAL DE TURISMO**

**ATRATIVOS TURISTICOS 2012**

**REGION DE VALPARAISO**

**CODIGO ATRACTIVO**  
R05180



**NOMBRE DEL ATRACTIVO**  
VIÑA DEL MAR

**REGION**  
REGIÓN DE VALPARAÍSO

**JERARQUIA**  
INTERNACIONAL

**PROVINCIA**  
VALPARAÍSO

**CATEGORIA**  
REALIZACIÓN TÉCNICA, CIENTÍFICA O ARTÍSTICA CONTEMPORÁNEA

**DIRECCION**  
8 KM DE VALPARAÍSO

**TIPO DE ATRACTIVO**  
OBRA DE ARTE O TÉCNICA

**COMUNA**  
VIÑA DEL MAR

**LOCALIDAD O SECTOR**  
VIÑA DEL MAR

**TIPO DE PROPIEDAD**  
PÚBLICA

**SUBTIPO DEL ATRACTIVO**  
CIUDAD

**ESTACIONALIDAD DE USO**  
TODO EL AÑO

**ADMINISTRACION**  
PÚBLICA

**DOTACION SERVICIOS BASICOS**  
AGUA POTABLE, ELECTRICIDAD

**LOCALIDAD URBANA MAS CERCANA**  
VIÑA DEL MAR

**DEMANDA TURISTICA**  
LOCAL, REGIONAL, NACIONAL, INTERNACIONAL

**TELEFONO INFORMACION**  
(32) 2939262

<b>DISTANCIA EN KMS</b>	<b>CAPITAL REGIONAL</b>	9
	<b>CAPITAL COMUNAL</b>	0

**USO TURISTICO** ACTUAL

**ESTADO DE CONSERVACION** BUENA

**DESCRIPCION GENERAL**

Se encuentra en el Litoral central, junto a la desembocadura del Marga Marga al océano Pacífico. Las primeras edificaciones surgieron en torno a la estación ferroviaria y a la plaza central, la actual Plaza Vergara, y se extendían alrededor de la vía férrea por las calles Álvares y Viana. En sus inicios la ciudad tuvo un importante rol industrial. Una de las primeras empresas viñamarinas fue la maestranza y astilleros Lever, Murphy & Cía., establecida en 1883 en la actual Caleta Abarca. Esta fue responsable de la construcción de varios puentes de hierro para ferrocarriles del estado en el trazado hacia el sur de Santiago, el muelle Vergara en el borde costero de la ciudad y del escampavía Meteor, primer buque a vapor (de



**SERVICIO NACIONAL DE TURISMO**

**ATRATIVOS TURISTICOS 2012**

**CODIGO ATRACTIVO**

**REGION DE VALPARAISO**

R05182



**NOMBRE DEL ATRACTIVO**

VALPARAÍSO

**REGION**

REGIÓN DE VALPARAÍSO

**JERARQUIA**

INTERNACIONAL

**PROVINCIA**

VALPARAÍSO

**CATEGORIA**

REALIZACIÓN TÉCNICA, CIENTÍFICA O ARTÍSTICA CONTEMPORÁNEA

**DIRECCION**

9 KM DE VIÑA DEL MAR

**TIPO DE ATRACTIVO**

OBRA DE ARTE O TÉCNICA

**COMUNA**

VALPARAÍSO

**LOCALIDAD O SECTOR**

VALPARAÍSO

**TIPO DE PROPIEDAD**

PÚBLICA

**SUBTIPO DEL ATRACTIVO**

CIUDAD

**ESTACIONALIDAD DE USO**

TODO EL AÑO

**ADMINISTRACION**

PÚBLICA

**DOTACION SERVICIOS BASICOS**

AGUA POTABLE, ELECTRICIDAD

**LOCALIDAD URBANA MAS CERCANA**

VALPARAÍSO

**DEMANDA TURISTICA**

LOCAL, REGIONAL, NACIONAL, INTERNACIONAL

**TELEFONO INFORMACION**

(32) 2939262

**DISTANCIA CAPITAL REGIONAL**

0

**EN KMS CAPITAL COMUNAL**

0

**USO TURISTICO** ACTUAL

**ESTADO DE CONSERVACION** BUENA

**DESCRIPCION GENERAL**

Es la capital de la Región y de la Provincia homónima y junto con otros núcleos urbanos vecinos como Viña del Mar, Concón, Quilpue y Villa Alemana, la ciudad forma parte de la conurbación del Gran Valparaíso. La ciudad se presenta en forma de un gran anfiteatro natural, estando emplazada en una bahía rodeada de cerros, en los cuales vive la mayor parte de la población.[3] Entre el pie de los cerros y el mar se forma el plan de la ciudad, centro administrativo, comercial y financiero; mientras que el bordemar se encuentra ocupado por el puerto. Valparaíso es un importante centro administrativo, comercial, cultural y universitario; en el año 2003, Unesco declaró al casco antiguo Patrimonio de la Humanidad.



**SERVICIO NACIONAL DE TURISMO**

**ATRATIVOS TURISTICOS 2012**

**REGION DE VALPARAISO**

**CODIGO ATRACTIVO**  
R05183



**NOMBRE DEL ATRACTIVO**  
PLAYA DE TUNQUEN

**REGION**  
REGIÓN DE VALPARAÍSO

**JERARQUIA**  
NACIONAL

**PROVINCIA**  
SAN ANTONIO

**CATEGORIA**  
SITIO NATURAL

**DIRECCION**

**TIPO DE ATRACTIVO**  
COSTA

**COMUNA**  
ALGARROBO

**LOCALIDAD O SECTOR**  
TUNQUEN

**TIPO DE PROPIEDAD**  
PÚBLICA

**SUBTIPO DEL ATRACTIVO**  
PLAYA O BALNEARIO

**ESTACIONALIDAD DE USO**  
TODO EL AÑO

**ADMINISTRACION**  
PÚBLICA

**DOTACION SERVICIOS BASICOS**  
SIN SERVICIOS

**LOCALIDAD URBANA MAS CERCANA**  
TUNQUEN

**DEMANDA TURISTICA**  
LOCAL, REGIONAL, NACIONAL

**TELEFONO INFORMACION**  
(35) 231858

<b>DISTANCIA EN KMS</b>	<b>CAPITAL REGIONAL</b>	68
	<b>CAPITAL COMUNAL</b>	0

**USO TURISTICO** ACTUAL

**ESTADO DE CONSERVACION** BUENA

**DESCRIPCION GENERAL**

Playa de casi 2 kms. de extensión que está cercada por altos cerros desde donde pueden apreciarse algunas de las construcciones hechas por sus asiduos visitantes.





SERVICIO NACIONAL DE TURISMO

ATRATIVOS TURISTICOS 2012

CODIGO ATRACTIVO

REGION DE VALPARAISO

R05183B



**NOMBRE DEL ATRACTIVO**  
TUNQUEN

**REGION**  
REGIÓN DE VALPARAÍSO

**JERARQUIA**  
LOCAL

**PROVINCIA**  
VALPARAÍSO

**CATEGORIA**  
FOLKLORE

**DIRECCION**

**TIPO DE ATRACTIVO**  
ARQUITECTURA POPULAR ESPONTÁNEA

**COMUNA**  
CASABLANCA

**SUBTIPO DEL ATRACTIVO**  
PUEBLO

**LOCALIDAD O SECTOR**  
TUNQUEN

**TIPO DE PROPIEDAD**  
PÚBLICA

**ADMINISTRACION**  
PÚBLICA

**DEMANDA TURISTICA**  
LOCAL

**DOTACION SERVICIOS BASICOS**

**ESTACIONALIDAD DE USO**  
TODO EL AÑO

**TELEFONO INFORMACION**

**LOCALIDAD URBANA MAS CERCANA**

<b>DISTANCIA EN KMS</b>	<b>CAPITAL REGIONAL</b>	68
	<b>CAPITAL COMUNAL</b>	0

**USO TURISTICO** ACTUAL

**ESTADO DE CONSERVACION** BUENA

**DESCRIPCION GENERAL**

Tunquén es una localidad situada en el Litoral Central, que presenta un humedal. Está comunicada con Algarrobo por el sur y con Quintay por el norte. Es la desembocadura del Estero Casablanca. Es una playa de aguas someras con una zona de dunas en forma de semicircunferencia de 2 km, en la línea de playa ( sentido Noroeste-sureste ) y de un km de ancho. En la parte norte desemboca el Estero Casablanca, el que es apoyado por la barra de arena, formando el humedal de Tunquén. Aguas arriba de la desembocadura (2,4 km) se encuentra las casas de la Hacienda.



# SERVICIO NACIONAL DE TURISMO

## ATRATIVOS TURISTICOS 2012

**CODIGO ATRACTIVO**

**REGION DE VALPARAISO**

R05184

**NOMBRE DEL ATRACTIVO**

CALETA TUNQUEN

**REGION**

REGIÓN DE VALPARAÍSO

**JERARQUIA**

LOCAL

**PROVINCIA**

SAN ANTONIO

**CATEGORIA**

SITIO NATURAL

**DIRECCION**

**COMUNA**

ALGARROBO

**TIPO DE ATRACTIVO**

COSTA

**LOCALIDAD O SECTOR**

TUNQUEN

**TIPO DE PROPIEDAD**

PÚBLICA

**SUBTIPO DEL ATRACTIVO**

BAHÍA O CALETA

**ESTACIONALIDAD DE USO**

TODO EL AÑO

**ADMINISTRACION**

PÚBLICA

**DOTACION SERVICIOS BASICOS**

**LOCALIDAD URBANA MAS CERCANA**

**DEMANDA TURISTICA**

LOCAL

**TELEFONO INFORMACION**

<b>DISTANCIA EN KMS</b>	<b>CAPITAL REGIONAL</b>	68
	<b>CAPITAL COMUNAL</b>	0

**USO TURISTICO** ACTUAL

**ESTADO DE CONSERVACION** BUENA

**DESCRIPCION GENERAL**



# SERVICIO NACIONAL DE TURISMO

## ATRATIVOS TURISTICOS 2012

**CODIGO ATRACTIVO**

### REGION DE VALPARAISO

R05185

**NOMBRE DEL ATRACTIVO** REGION

RADA EL ALGARROBO (BAHÍA DEL ALGARROBO) REGIÓN DE VALPARAÍSO

**JERARQUIA** PROVINCIA

REGIONAL SAN ANTONIO

**CATEGORIA** DIRECCION

SITIO NATURAL

**TIPO DE ATRACTIVO** COMUNA

COSTA ALGARROBO

**SUBTIPO DEL ATRACTIVO** LOCALIDAD O SECTOR

BAHÍA O CALETA

**DOTACION SERVICIOS BASICOS** ESTACIONALIDAD DE USO

**TELEFONO INFORMACION** LOCALIDAD URBANA MAS CERCANA

**DISTANCIA EN KMS** CAPITAL REGIONAL 77

CAPITAL COMUNAL 0

**TIPO DE PROPIEDAD**

PÚBLICA

**ADMINISTRACION**

PÚBLICA

**DEMANDA TURISTICA**

LOCAL, REGIONAL

**USO TURISTICO** ACTUAL

**ESTADO DE CONSERVACION** BUENA

**DESCRIPCION GENERAL**



**SERVICIO NACIONAL DE TURISMO**

**ATRATIVOS TURISTICOS 2012**

**REGION DE VALPARAISO**

**CODIGO ATRACTIVO**  
R05186



**NOMBRE DEL ATRACTIVO**  
EL QUISCO

**REGION**  
REGIÓN DE VALPARAÍSO

**JERARQUIA**  
REGIONAL

**PROVINCIA**  
SAN ANTONIO

**CATEGORIA**  
REALIZACIÓN TÉCNICA, CIENTÍFICA O ARTÍSTICA CONTEMPORÁNEA

**DIRECCION**

**TIPO DE ATRACTIVO**  
OBRA DE ARTE O TÉCNICA

**COMUNA**  
EL QUISCO

**LOCALIDAD O SECTOR**  
EL QUISCO

**TIPO DE PROPIEDAD**  
PÚBLICA

**SUBTIPO DEL ATRACTIVO**  
CIUDAD

**ESTACIONALIDAD DE USO**  
TODO EL AÑO

**ADMINISTRACION**  
PÚBLICA

**DOTACION SERVICIOS BASICOS**  
SERVICIOS COMPLETOS

**LOCALIDAD URBANA MAS CERCANA**  
EL QUISCO

**DEMANDA TURISTICA**  
LOCAL, REGIONAL

**TELEFONO INFORMACION**

<b>DISTANCIA EN KMS</b>	<b>CAPITAL REGIONAL</b>	
	<b>CAPITAL COMUNAL</b>	0

**USO TURISTICO** ACTUAL

**ESTADO DE CONSERVACION** BUENA

**DESCRIPCION GENERAL**

Cabecera comunal. Su nombre viene de la cactácea Quisco (*Echinopsis chiloensis*) , que a su vez proviene de la palabra proveniente del Quechua khishka. Creada por la ardua tarea de Isidoro Dubournais, cuya casa se sitúa en la intersección de la Avenida Isidoro Dubournais con la Subida Los Lobos. La bahía está formada por la confluencia de dos esteros costinos como son el estero El Batro y el estero Pinomar. La comuna de El Quisco se constituye como tal el 30 de agosto de 1956 bajo la presidencia de Don Carlos Ibáñez del Campo bajo Decreto Ley N° 12110. Después de ser creada la comuna muchas familias migraron haciendo de este lugar su lugar preferido de veraneo.



# SERVICIO NACIONAL DE TURISMO

## ATRATIVOS TURISTICOS 2012

**CODIGO ATRACTIVO**

### REGION DE VALPARAISO

R05187



<b>NOMBRE DEL ATRACTIVO</b>	<b>REGION</b>
CALETA EL QUISCO	REGIÓN DE VALPARAÍSO

<b>JERARQUIA</b>	<b>PROVINCIA</b>
LOCAL	SAN ANTONIO

<b>CATEGORIA</b>	<b>DIRECCION</b>
SITIO NATURAL	

<b>TIPO DE ATRACTIVO</b>	<b>COMUNA</b>
COSTA	EL QUISCO

<b>SUBTIPO DEL ATRACTIVO</b>	<b>LOCALIDAD O SECTOR</b>
BAHÍA O CALETA	EL QUISCO

<b>TIPO DE PROPIEDAD</b>
PÚBLICA

<b>ADMINISTRACION</b>
PÚBLICA

<b>DEMANDA TURISTICA</b>
LOCAL

<b>DOTACION SERVICIOS BASICOS</b>	<b>LOCALIDAD URBANA MAS CERCANA</b>
	EL QUISCO

<b>TELEFONO INFORMACION</b>	<b>DISTANCIA EN KMS</b>	<b>CAPITAL REGIONAL</b>	<b>CAPITAL COMUNAL</b>	
				0

<b>USO TURISTICO</b>	ACTUAL	<b>ESTADO DE CONSERVACION</b>	BUENA
----------------------	--------	-------------------------------	-------

### DESCRIPCION GENERAL

Caleta de pescadores muy pintoresca, en ella se expenden los productos frescos del mar y se puede acceder a paseos en lancha que permiten admirar la zona y conocer la flora y fauna marina y las actividades propias de los hombres de mar.



**SERVICIO NACIONAL DE TURISMO**

**ATRATIVOS TURISTICOS 2012**

**REGION DE VALPARAISO**

<b>CODIGO ATRACTIVO</b>
R05188



<b>NOMBRE DEL ATRACTIVO</b>	<b>REGION</b>
PLAYA LA CASTILLA	REGIÓN DE VALPARAÍSO

<b>JERARQUIA</b>	<b>PROVINCIA</b>
REGIONAL	SAN ANTONIO

<b>CATEGORIA</b>	<b>DIRECCION</b>
SITIO NATURAL	

<b>TIPO DE ATRACTIVO</b>	<b>COMUNA</b>
COSTA	EL TABO

<b>SUBTIPO DEL ATRACTIVO</b>	<b>LOCALIDAD O SECTOR</b>
PLAYA O BALNEARIO	EL TABO

<b>DOTACION SERVICIOS BASICOS</b>	<b>ESTACIONALIDAD DE USO</b>
	TODO EL AÑO

<b>TELEFONO INFORMACION</b>	<b>LOCALIDAD URBANA MAS CERCANA</b>
(32) 683355	EL TABO

<b>DISTANCIA EN KMS</b>	<b>CAPITAL REGIONAL</b>	95
	<b>CAPITAL COMUNAL</b>	0

<b>TIPO DE PROPIEDAD</b>
PÚBLICA

<b>ADMINISTRACION</b>
PÚBLICA

<b>DEMANDA TURISTICA</b>
LOCAL, REGIONAL

<b>USO TURISTICO</b>	ACTUAL	<b>ESTADO DE CONSERVACION</b>	BUENA
----------------------	--------	-------------------------------	-------

**DESCRIPCION GENERAL**

Extensa playa y requeríos con zonas de camping. Apta para baños de sol, caza submarina y otros deportes como surf y body board. Además ofrece restaurantes con comida típica y de camping al costado de la playa. En 1940, al amanecer del Domingo 3 de Marzo, el vapor Castilla en viaje de Valparaíso a San Antonio, con 23 hombres de tripulación y varios pasajeros, encalla en las rocas de la Playa de los Muertos y se parte en dos. La playa desde entonces pasa a llamarse Playa la Castilla.



**SERVICIO NACIONAL DE TURISMO**

**ATRATIVOS TURISTICOS 2012**

**REGION DE VALPARAISO**

**CODIGO ATRACTIVO**  
R05189



**NOMBRE DEL ATRACTIVO**  
PLAYA CHEPICA

**REGION**  
REGIÓN DE VALPARAÍSO

**JERARQUIA**  
REGIONAL

**PROVINCIA**  
SAN ANTONIO

**CATEGORIA**  
SITIO NATURAL

**DIRECCION**

**TIPO DE ATRACTIVO**  
COSTA

**COMUNA**  
EL TABO

**LOCALIDAD O SECTOR**  
EL TABO

**TIPO DE PROPIEDAD**  
PÚBLICA

**SUBTIPO DEL ATRACTIVO**  
PLAYA O BALNEARIO

**ESTACIONALIDAD DE USO**  
TODO EL AÑO

**ADMINISTRACION**  
PÚBLICA

**DOTACION SERVICIOS BASICOS**

**LOCALIDAD URBANA MAS CERCANA**  
EL TABO

**DEMANDA TURISTICA**  
LOCAL, REGIONAL

**TELEFONO INFORMACION**

<b>DISTANCIA EN KMS</b>	<b>CAPITAL REGIONAL</b>	95
	<b>CAPITAL COMUNAL</b>	0

**USO TURISTICO** ACTUAL

**ESTADO DE CONSERVACION** BUENA

**DESCRIPCION GENERAL**

Es la playa más concurrida de El Tabo, especialmente durante el verano. Se caracteriza por ser muy ancha, y de muy poca profundidad.



# SERVICIO NACIONAL DE TURISMO

## ATRATIVOS TURISTICOS 2012

**CODIGO ATRACTIVO**

**REGION DE VALPARAISO**

R05190

**NOMBRE DEL ATRACTIVO**

PLAYA LOS MUERMOS

**REGION**

REGIÓN DE VALPARAÍSO

**JERARQUIA**

REGIONAL

**PROVINCIA**

SAN ANTONIO

**CATEGORIA**

SITIO NATURAL

**DIRECCION**

**COMUNA**

EL TABO

**TIPO DE ATRACTIVO**

COSTA

**LOCALIDAD O SECTOR**

PLAYA LOS MUERMOS

**TIPO DE PROPIEDAD**

PÚBLICA

**SUBTIPO DEL ATRACTIVO**

PLAYA O BALNEARIO

**ESTACIONALIDAD DE USO**

TODO EL AÑO

**ADMINISTRACION**

PÚBLICA

**DOTACION SERVICIOS BASICOS**

**LOCALIDAD URBANA MAS CERCANA**

**DEMANDA TURISTICA**

LOCAL, REGIONAL

**TELEFONO INFORMACION**

**DISTANCIA EN KMS** CAPITAL REGIONAL  
CAPITAL COMUNAL

**USO TURISTICO** ACTUAL

**ESTADO DE CONSERVACION** BUENA

**DESCRIPCION GENERAL**





# SERVICIO NACIONAL DE TURISMO

## ATRATIVOS TURISTICOS 2012

**CODIGO ATRACTIVO**

**REGION DE VALPARAISO**

R05191

**NOMBRE DEL ATRACTIVO**

PLAYAS BLANCAS

**REGION**

REGIÓN DE VALPARAÍSO

**JERARQUIA**

NACIONAL

**PROVINCIA**

SAN ANTONIO

**CATEGORIA**

SITIO NATURAL

**DIRECCION**

**COMUNA**

EL TABO

**TIPO DE ATRACTIVO**

COSTA

**LOCALIDAD O SECTOR**

EL TABO

**TIPO DE PROPIEDAD**

PÚBLICA

**SUBTIPO DEL ATRACTIVO**

PLAYA O BALNEARIO

**ESTACIONALIDAD DE USO**

TODO EL AÑO

**ADMINISTRACION**

PÚBLICA

**DOTACION SERVICIOS BASICOS**

ELECTRICIDAD

**LOCALIDAD URBANA MAS CERCANA**

EL TABO

**DEMANDA TURISTICA**

LOCAL, REGIONAL, NACIONAL

**TELEFONO INFORMACION**

(35) 203550

**DISTANCIA CAPITAL REGIONAL**

95

**EN KMS CAPITAL COMUNAL**

0

**USO TURISTICO** ACTUAL

**ESTADO DE CONSERVACION** BUENA

**DESCRIPCION GENERAL**

# SERVICIO NACIONAL DE TURISMO

## ATRATIVOS TURISTICOS 2012

**CODIGO ATRACTIVO**

**REGION DE VALPARAISO**

R05192



**NOMBRE DEL ATRACTIVO**

PLAYA SAN CARLOS

**REGION**

REGIÓN DE VALPARAÍSO

**JERARQUIA**

REGIONAL

**PROVINCIA**

SAN ANTONIO

**CATEGORIA**

SITIO NATURAL

**DIRECCION**

**COMUNA**

EL TABO

**TIPO DE ATRACTIVO**

COSTA

**LOCALIDAD O SECTOR**

SAN CARLOS

**TIPO DE PROPIEDAD**

PÚBLICA

**SUBTIPO DEL ATRACTIVO**

PLAYA O BALNEARIO

**ESTACIONALIDAD DE USO**

TODO EL AÑO

**ADMINISTRACION**

PÚBLICA

**DOTACION SERVICIOS BASICOS**

**LOCALIDAD URBANA MAS CERCANA**

EL TABO

**DEMANDA TURISTICA**

LOCAL, REGIONAL

**TELEFONO INFORMACION**

**DISTANCIA EN KMS** CAPITAL REGIONAL  
 CAPITAL COMUNAL

**USO TURISTICO** ACTUAL

**ESTADO DE CONSERVACION** BUENA

**DESCRIPCION GENERAL**

Zona residencial ubicada entre Costa Azul (Parte sur de San Sebastián) y Playa Blanca. Tiene fácil acceso a la playa y al camino costero. Todas sus calles tienen nombre de países lo que lo hace distinto a los otros balnearios. Tiene un marcado acento adulto y familiar frente a las juveniles playas de Costa Azul o el Quisco.



**SERVICIO NACIONAL DE TURISMO**

**ATRATIVOS TURISTICOS 2012**

**REGION DE VALPARAISO**

**CODIGO ATRACTIVO**  
R05193



**NOMBRE DEL ATRACTIVO**  
SAN SEBASTIÁN

**REGION**  
REGIÓN DE VALPARAÍSO

**JERARQUIA**  
REGIONAL

**PROVINCIA**  
SAN ANTONIO

**CATEGORIA**  
FOLKLORE

**DIRECCION**  
A 2 KM DE CARTAGENA

**TIPO DE ATRACTIVO**  
ARQUITECTURA POPULAR ESPONTÁNEA

**COMUNA**  
CARTAGENA

**LOCALIDAD O SECTOR**  
SAN SEBASTIÁN

**TIPO DE PROPIEDAD**  
PÚBLICA

**SUBTIPO DEL ATRACTIVO**  
PUEBLO

**ESTACIONALIDAD DE USO**  
TODO EL AÑO

**ADMINISTRACION**  
PÚBLICA

**DOTACION SERVICIOS BASICOS**

**LOCALIDAD URBANA MAS CERCANA**  
CARTAGENA

**DEMANDA TURISTICA**  
LOCAL, REGIONAL

**TELEFONO INFORMACION**

<b>DISTANCIA EN KMS</b>	<b>CAPITAL REGIONAL</b>	
	<b>CAPITAL COMUNAL</b>	2

**USO TURISTICO** ACTUAL

**ESTADO DE CONSERVACION** BUENA

**DESCRIPCION GENERAL**

De acuerdo con la acta municipal del año 1926, el propietario de la Población de San Sebastián era el señor Alfredo Matte Besaure, en esta sesión el concejo municipal de esa época, acuerda aprobar los planos para dar comienzo a la construcción en los terrenos de San Sebastián. Este balneario se extiende entre la ruta costera de la playa y posee muchas calles que bajan a la orilla, entre casas y sindicatos de veraneo. Es el centro de veraneo institucional de las industrias, asociaciones y clubes deportivos, los cuales poseen casas de veraneo para sus miembros en este lugar. San Sebastián posee una extensa playa, rodeada de dunas de arena fina y gris. Su costanera y calles albergan hermosas construcciones.

**SERVICIO NACIONAL DE TURISMO**

**ATRATIVOS TURISTICOS 2012**

**CODIGO ATRACTIVO**

**REGION DE VALPARAISO**

R05194



**NOMBRE DEL ATRACTIVO** ESTACIÓN DE FERROCARRILES DE CARTAGENA (MH)  
**REGION** REGIÓN DE VALPARAÍSO

**JERARQUIA** NACIONAL  
**PROVINCIA** SAN ANTONIO

**CATEGORIA** MUSEO O MANIFESTACIÓN CULTURAL  
**DIRECCION** AV. SAN MARTÍN ESQ. LA MARINA

**TIPO DE ATRACTIVO** LUGAR HISTÓRICO  
**COMUNA** CARTAGENA

**SUBTIPO DEL ATRACTIVO** LUGAR HISTÓRICO  
**LOCALIDAD O SECTOR** CARTAGENA

**TIPO DE PROPIEDAD** PÚBLICA

**ADMINISTRACION** PÚBLICA

**DEMANDA TURISTICA** LOCAL, REGIONAL, NACIONAL

**DOTACION SERVICIOS BASICOS** ELECTRICIDAD  
**ESTACIONALIDAD DE USO** CERRADA  
**LOCALIDAD URBANA MAS CERCANA** CARTAGENA

**TELEFONO INFORMACION** (35) 200765  
**DISTANCIA EN KMS** CAPITAL REGIONAL 100  
 CAPITAL COMUNAL 0

**USO TURISTICO** ACTUAL CON RESTRICCIÓN  
**ESTADO DE CONSERVACION** MALA

**DESCRIPCION GENERAL**

Declarada Monumento Histórico D.S. 287 del 01/07/1994. El edificio de la estación tiene una superficie aprox. de 119 m2 con una planta en T, su segundo piso amansardado que se levanta desde el centro de la T estaba rematado por una torre de madera. En el primer piso contaba con tres recintos. En el segundo piso (todo de madera) había una pequeña oficina y un hall. Las cubiertas con distintas pendientes eran de tejas de asbesto cemento. El 20 de agosto de 1999 la Estación de Cartagena se incendió casi en su totalidad, presumiblemente por acción de terceros. Actualmente se encuentra cerrada.



# SERVICIO NACIONAL DE TURISMO

## ATRATIVOS TURISTICOS 2012

**CODIGO ATRACTIVO**

**REGION DE VALPARAISO**

R05195



**NOMBRE DEL ATRACTIVO**  
LLO-LLEO

**REGION**  
REGIÓN DE VALPARAÍSO

**JERARQUIA**  
NACIONAL

**PROVINCIA**  
SAN ANTONIO

**CATEGORIA**  
FOLKLORE

**DIRECCION**  
4 KM DE SAN ANTONIO

**TIPO DE ATRACTIVO**  
ARQUITECTURA POPULAR ESPONTÁNEA

**COMUNA**  
SAN ANTONIO

**SUBTIPO DEL ATRACTIVO**  
PUEBLO

**LOCALIDAD O SECTOR**  
LLOLLEO

**TIPO DE PROPIEDAD**  
PÚBLICA

**ADMINISTRACION**  
PÚBLICA

**DEMANDA TURISTICA**  
LOCAL, REGIONAL, NACIONAL

**ESTACIONALIDAD DE USO**  
TODO EL AÑO

**LOCALIDAD URBANA MAS CERCANA**  
SAN ANTONIO

**DOTACION SERVICIOS BASICOS**  
AGUA POTABLE, ELECTRICIDAD

<b>TELEFONO INFORMACION</b> (35) 231858	<b>DISTANCIA CAPITAL REGIONAL</b>	114
	<b>EN KMS CAPITAL COMUNAL</b>	4

**USO TURISTICO** ACTUAL

**ESTADO DE CONSERVACION** BUENA

### DESCRIPCION GENERAL

Nació como un balneario luego de la llegada del ferrocarril hacia 1912. Fue proyectada como Ciudad Jardín con chalets y calles adornadas con palmeras. La abundancia de jardines y de vegetación la han convertido en un destino frecuente de personas enfermas del corazón. La playa de Llolelo es de arenas grises arrastradas por el río Maipo. Existen dos lagunas donde es posible observar cisnes de cuello negro. Otros atractivos son la Plaza de Armas, conocida como "La Plaza del Folclor", el Parque Dyr y el Cerro Mirador Cristo del Maipo.

# SERVICIO NACIONAL DE TURISMO

## ATRATIVOS TURISTICOS 2012

**CODIGO ATRACTIVO**

### REGION DE VALPARAISO

R05197



**NOMBRE DEL ATRACTIVO**

ESTACIÓN DE FERROCARRILES DE LA CALERA

**REGION**

REGIÓN DE VALPARAÍSO

**JERARQUIA**

REGIONAL

**PROVINCIA**

QUILLOTA

**CATEGORIA**

MUSEO O MANIFESTACIÓN CULTURAL

**DIRECCION**

**COMUNA**

CALERA

**TIPO DE ATRACTIVO**

LUGAR HISTÓRICO

**LOCALIDAD O SECTOR**

LA CALERA

**TIPO DE PROPIEDAD**

PÚBLICA

**SUBTIPO DEL ATRACTIVO**

LUGAR HISTÓRICO

**ESTACIONALIDAD DE USO**

TODO EL AÑO

**ADMINISTRACION**

PÚBLICA

**DOTACION SERVICIOS BASICOS**

ELECTRICIDAD

**LOCALIDAD URBANA MAS CERCANA**

LA CALERA

**DEMANDA TURISTICA**

LOCAL, REGIONAL

**TELEFONO INFORMACION**

(33) 222254

<b>DISTANCIA EN KMS</b>	<b>CAPITAL REGIONAL</b>	69
	<b>CAPITAL COMUNAL</b>	0

**USO TURISTICO** ACTUAL

**ESTADO DE CONSERVACION** BUENA

**DESCRIPCION GENERAL**

Esta estación fue el punto de partida de la red norte de los Ferrocarriles del Estado. En sus enormes patios se estacionaban centenares de carros de carga; contaba con una gran Maestranza, hoy completamente demolida e incluso, llegó a tener un tramo de vía métrica electrificado, el que se utilizaba para maniobras ferroviarias más allá del amplio portón de la estación. En la actualidad prácticamente todas sus instalaciones han sido demolidas y los rieles han sido levantados, con excepción de la vía que lleva hasta la cercana fábrica de Cemento Melón. El único edificio que sobrevive hasta hoy es el que cubre el andén curvo del FFCC central Santiago - Valparaíso.



**SERVICIO NACIONAL DE TURISMO**

**ATRATIVOS TURISTICOS 2012**

**REGION DE VALPARAISO**

**CODIGO ATRACTIVO**  
R05200



**NOMBRE DEL ATRACTIVO**  
HIJUELAS (RMBU)

**REGION**  
REGIÓN DE VALPARAÍSO

**JERARQUIA**  
LOCAL

**PROVINCIA**  
QUILLOTA

**CATEGORIA**  
REALIZACIÓN TÉCNICA, CIENTÍFICA O ARTÍSTICA CONTEMPORÁNEA

**DIRECCION**

**TIPO DE ATRACTIVO**  
OBRA DE ARTE O TÉCNICA

**COMUNA**  
HIJUELAS

**LOCALIDAD O SECTOR**  
HIJUELAS

**TIPO DE PROPIEDAD**  
PÚBLICA

**SUBTIPO DEL ATRACTIVO**  
CIUDAD

**ESTACIONALIDAD DE USO**  
TODO EL AÑO

**ADMINISTRACION**  
PÚBLICA

**DOTACION SERVICIOS BASICOS**  
SERVICIOS COMPLETOS

**LOCALIDAD URBANA MAS CERCANA**  
HIJUELAS

**DEMANDA TURISTICA**  
LOCAL

**TELEFONO INFORMACION**

<b>DISTANCIA EN KMS</b>	<b>CAPITAL REGIONAL</b>	86
	<b>CAPITAL COMUNAL</b>	0

**USO TURISTICO** ACTUAL

**ESTADO DE CONSERVACION** BUENA

**DESCRIPCION GENERAL**

Es conocida como La Capital de las Flores, por ser la comuna con mayor porcentaje de producción de flores en el país, de hecho, prácticamente la mitad de las flores producidas en Chile tienen origen en Hijuelas. Desde el 25 de mayo de 2009 todo su territorio es proclamado por la Unesco como Reserva Mundial de la Biósfera. El valle conocido actualmente como Hijuelas, era antiguamente llamado Las Hiejuelas de Torrejón, debido al apellido del que fue su dueño, Manuel de Torrejón, corregidor de Quillota en 1718.



# SERVICIO NACIONAL DE TURISMO

## ATRATIVOS TURISTICOS 2012

**CODIGO ATRACTIVO**

### REGION DE VALPARAISO

R05201



**NOMBRE DEL ATRACTIVO**

**REGION**

RABUCO DE OCOA

REGIÓN DE VALPARAÍSO

**JERARQUIA**

**PROVINCIA**

LOCAL

QUILLOTA

**CATEGORIA**

**DIRECCION**

FOLKLORE

**COMUNA**

**TIPO DE ATRACTIVO**

**LOCALIDAD O SECTOR**

ARQUITECTURA POPULAR ESPONTÁNEA

RABUCO DE OCOA

**TIPO DE PROPIEDAD**

**SUBTIPO DEL ATRACTIVO**

**ESTACIONALIDAD DE USO**

PÚBLICA

PUEBLO

TODO EL AÑO

**ADMINISTRACION**

**DOTACION SERVICIOS BASICOS**

**LOCALIDAD URBANA MAS CERCANA**

PÚBLICA

**DEMANDA TURISTICA**

**TELEFONO INFORMACION**

**DISTANCIA EN KMS**

**CAPITAL REGIONAL**  
**CAPITAL COMUNAL**

LOCAL

**USO TURISTICO** ACTUAL

**ESTADO DE CONSERVACION** BUENA

**DESCRIPCION GENERAL**





# SERVICIO NACIONAL DE TURISMO

## ATRATIVOS TURISTICOS 2012

**CODIGO ATRACTIVO**

**REGION DE VALPARAISO**

R05202

**NOMBRE DEL ATRACTIVO**

OCOA

**REGION**

REGIÓN DE VALPARAÍSO

**JERARQUIA**

LOCAL

**PROVINCIA**

QUILLOTA

**CATEGORIA**

FOLKLORE

**DIRECCION**

**COMUNA**

HIJUELAS

**TIPO DE ATRACTIVO**

ARQUITECTURA POPULAR ESPONTÁNEA

**LOCALIDAD O SECTOR**

OCOA

**TIPO DE PROPIEDAD**

PÚBLICA

**SUBTIPO DEL ATRACTIVO**

PUEBLO

**ESTACIONALIDAD DE USO**

TODO EL AÑO

**ADMINISTRACION**

PÚBLICA

**DOTACION SERVICIOS BASICOS**

**LOCALIDAD URBANA MAS CERCANA**

**DEMANDA TURISTICA**

LOCAL

**TELEFONO INFORMACION**

<b>DISTANCIA EN KMS</b>	<b>CAPITAL REGIONAL</b>	
	<b>CAPITAL COMUNAL</b>	

**USO TURISTICO** ACTUAL

**ESTADO DE CONSERVACION** BUENA

**DESCRIPCION GENERAL**



# SERVICIO NACIONAL DE TURISMO

## ATRATIVOS TURISTICOS 2012

**CODIGO ATRACTIVO**

**REGION DE VALPARAISO**

R05203



**NOMBRE DEL ATRACTIVO**  
LLAY LLAY

**REGION**  
REGIÓN DE VALPARAÍSO

**JERARQUIA**  
LOCAL

**PROVINCIA**  
SAN FELIPE DE ACONCAGUA

**CATEGORIA**  
REALIZACIÓN TÉCNICA, CIENTÍFICA O ARTÍSTICA CONTEMPORÁNEA

**DIRECCION**

**COMUNA**  
LLAY LLAY

**TIPO DE ATRACTIVO**  
OBRA DE ARTE O TÉCNICA

**LOCALIDAD O SECTOR**  
LLAY LLAY

**TIPO DE PROPIEDAD**  
PÚBLICA

**SUBTIPO DEL ATRACTIVO**  
CIUDAD

**ESTACIONALIDAD DE USO**  
TODO EL AÑO

**ADMINISTRACION**  
PÚBLICA

**DOTACION SERVICIOS BASICOS**  
SERVICIOS COMPLETOS

**LOCALIDAD URBANA MAS CERCANA**  
LLAY LLAY

**DEMANDA TURISTICA**  
LOCAL

**TELEFONO INFORMACION**

<b>DISTANCIA EN KMS</b>	<b>CAPITAL REGIONAL</b>	
	<b>CAPITAL COMUNAL</b>	0

**USO TURISTICO** ACTUAL

**ESTADO DE CONSERVACION** BUENA

### DESCRIPCION GENERAL

Es conocida como la Capital Mundial del Viento en la región. Llay-Llay tiene su origen en la propiedad de doña Josefa Vargas Ponce y la de su marido don Juan Arcaya en el siglo XVIII. Nace como comuna el 6 de abril de 1875 durante el gobierno de don Federico Errázuriz Zañartu, debe su existencia como tal a la estación de ferrocarriles y a tres hornos de fundición de cobre que allí existieron. En 1860, la calle principal de la aldea de Llay-Llay era la del "Comercio" que desembocaba en un inmenso totoral, que es donde actualmente se ubica la Plaza Manuel Rodríguez y la Estación de Ferrocarriles.



# SERVICIO NACIONAL DE TURISMO

## ATRATIVOS TURISTICOS 2012

**CODIGO ATRACTIVO**

**REGION DE VALPARAISO**

R05204

**NOMBRE DEL ATRACTIVO**

ROMERAL ALTO

**REGION**

REGIÓN DE VALPARAÍSO

**JERARQUIA**

LOCAL

**PROVINCIA**

QUILLOTA

**CATEGORIA**

FOLKLORE

**DIRECCION**

**COMUNA**

HIJUELAS

**TIPO DE ATRACTIVO**

ARQUITECTURA POPULAR ESPONTÁNEA

**LOCALIDAD O SECTOR**

ROMERAL ALTO

**TIPO DE PROPIEDAD**

PÚBLICA

**SUBTIPO DEL ATRACTIVO**

PUEBLO

**ESTACIONALIDAD DE USO**

TODO EL AÑO

**ADMINISTRACION**

PÚBLICA

**DOTACION SERVICIOS BASICOS**

**LOCALIDAD URBANA MAS CERCANA**

**DEMANDA TURISTICA**

LOCAL

**TELEFONO INFORMACION**

**DISTANCIA EN KMS** CAPITAL REGIONAL  
CAPITAL COMUNAL

**USO TURISTICO** ACTUAL

**ESTADO DE CONSERVACION** BUENA

**DESCRIPCION GENERAL**

# SERVICIO NACIONAL DE TURISMO

## ATRATIVOS TURISTICOS 2012

**CODIGO ATRACTIVO**

**REGION DE VALPARAISO**

R05205



**NOMBRE DEL ATRACTIVO**

CATEMU

**REGION**

REGIÓN DE VALPARAÍSO

**JERARQUIA**

LOCAL

**PROVINCIA**

SAN FELIPE DE ACONCAGUA

**CATEGORIA**

REALIZACIÓN TÉCNICA, CIENTÍFICA O  
 ARTÍSTICA CONTEMPORÁNEA

**DIRECCION**

**COMUNA**

CATEMU

**TIPO DE ATRACTIVO**

OBRA DE ARTE O TÉCNICA

**LOCALIDAD O SECTOR**

CATEMU

**TIPO DE PROPIEDAD**

PÚBLICA

**SUBTIPO DEL ATRACTIVO**

CIUDAD

**ESTACIONALIDAD DE USO**

TODO EL AÑO

**ADMINISTRACION**

PÚBLICA

**DOTACION SERVICIOS BASICOS**

SERVICIOS COMPLETOS

**LOCALIDAD URBANA MAS CERCANA**

CATEMU

**DEMANDA TURISTICA**

LOCAL

**TELEFONO INFORMACION**

<b>DISTANCIA EN KMS</b>	<b>CAPITAL REGIONAL</b>	118
	<b>CAPITAL COMUNAL</b>	0

**USO TURISTICO** ACTUAL

**ESTADO DE CONSERVACION** BUENA

**DESCRIPCION GENERAL**

Cabecera comunal. El 27 de septiembre de 1777, el III Marqués de la Casa Real, don Vicente García-Huidobro Morande compró la Hacienda de Catemu; Su hijo don Francisco de Borja García-Huidobro Aldunate, heredero de una de las hijuelas, hizo grandes mejoras en su propiedad, construyendo canales de regadío y renovando la casa patronal. Su hijo, don Carlos García-Huidobro Eyzaguirre, tuvo una refinería de cobre al interior de la hacienda. Uno de los nietos de don Borja, don Enrique García-Huidobro y Cazzotte, al quedar viudo y sin hijos, dejó su gran casa y sus tierras para crear una escuela para los hijos de los inquilinos. Todavía hoy conservan sus propiedades algunos de descendientes de don Borja.

# SERVICIO NACIONAL DE TURISMO

## ATRATIVOS TURISTICOS 2012

**CODIGO ATRACTIVO**

**REGION DE VALPARAISO**

R05206



**NOMBRE DEL ATRACTIVO**

PANQUEHUE

**REGION**

REGIÓN DE VALPARAÍSO

**JERARQUIA**

LOCAL

**PROVINCIA**

SAN FELIPE DE ACONCAGUA

**CATEGORIA**

FOLKLORE

**DIRECCION**

**COMUNA**

PANQUEHUE

**TIPO DE ATRACTIVO**

ARQUITECTURA POPULAR ESPONTÁNEA

**LOCALIDAD O SECTOR**

PANQUEHUE

**TIPO DE PROPIEDAD**

PÚBLICA

**SUBTIPO DEL ATRACTIVO**

PUEBLO

**ESTACIONALIDAD DE USO**

TODO EL AÑO

**ADMINISTRACION**

PÚBLICA

**DOTACION SERVICIOS BASICOS**

**LOCALIDAD URBANA MAS CERCANA**

SAN FELIPE

**DEMANDA TURISTICA**

LOCAL

**TELEFONO INFORMACION**

<b>DISTANCIA EN KMS</b>	<b>CAPITAL REGIONAL</b>	
	<b>CAPITAL COMUNAL</b>	0

0

**USO TURISTICO** ACTUAL

**ESTADO DE CONSERVACION** BUENA

**DESCRIPCION GENERAL**

En la época de Don Pedro de Valdivia, por los años 1540, el lugar denominado Panquehue era sólo una laguna y pantano de la ribera del río del Valle del Aconcagua. Este territorio fue fundado el 31 de diciembre de 1896 con el mismo nombre actual. Este sector pertenecía a la antigua hacienda de San Buenaventura, la cual abarcaba desde El Peñón del Puente El Rey, en San Felipe, hasta los límites de la Hacienda de San Roque. Este lugar no era más que un cruce entre las calles que conducían a la Redonda a El Ingenio y de cordillera a mar. Panquehue Centro hoy es el núcleo de la comuna ha sido el motor de desarrollo del valle de Aconcagua.



**SERVICIO NACIONAL DE TURISMO**

**ATRATIVOS TURISTICOS 2012**

**REGION DE VALPARAISO**

**CODIGO ATRACTIVO**  
R05207



**NOMBRE DEL ATRACTIVO**  
LA CRUZ

**REGION**  
REGIÓN DE VALPARAÍSO

**JERARQUIA**  
LOCAL

**PROVINCIA**  
QUILLOTA

**CATEGORIA**  
REALIZACIÓN TÉCNICA, CIENTÍFICA O ARTÍSTICA CONTEMPORÁNEA

**DIRECCION**

**TIPO DE ATRACTIVO**  
OBRA DE ARTE O TÉCNICA

**COMUNA**  
LA CRUZ

**LOCALIDAD O SECTOR**  
LA CRUZ

**TIPO DE PROPIEDAD**  
PÚBLICA

**SUBTIPO DEL ATRACTIVO**  
CIUDAD

**ESTACIONALIDAD DE USO**  
TODO EL AÑO

**ADMINISTRACION**  
PÚBLICA

**DOTACION SERVICIOS BASICOS**  
SERVICIOS COMPLETOS

**LOCALIDAD URBANA MAS CERCANA**  
LA CRUZ

**DEMANDA TURISTICA**  
LOCAL

**TELEFONO INFORMACION**

<b>DISTANCIA EN KMS</b>	<b>CAPITAL REGIONAL</b>	64
	<b>CAPITAL COMUNAL</b>	0

**USO TURISTICO** ACTUAL

**ESTADO DE CONSERVACION** BUENA

**DESCRIPCION GENERAL**

Se sustenta principalmente por la agricultura (se destacan los cultivos de paltas y chirimoyas) y la floricultura. Es una localidad tranquila, limpia y ordenada y posee una excelente calidad de vida; con una identidad de vida propia, esto es agrícola pero con servicios para sus vecinos. Esta identidad ha colaborado la creciente construcción de nuevos conjuntos habitacionales (zona urbana) cercanos a la avenida Veintiuno de Mayo, la principal de la localidad, que La Cruz. Alrededor de esta avenida se encuentra el núcleo urbano mayor, la plaza de armas, el moderno centro de salud y el comercio en general.



# SERVICIO NACIONAL DE TURISMO

## ATRATIVOS TURISTICOS 2012

**CODIGO ATRACTIVO**

### REGION DE VALPARAISO

R05208



#### NOMBRE DEL ATRACTIVO

VILLA ALEMANA

#### REGION

REGIÓN DE VALPARAÍSO

#### JERARQUIA

REGIONAL

#### PROVINCIA

MARGA MARGA

#### CATEGORIA

REALIZACIÓN TÉCNICA, CIENTÍFICA O ARTÍSTICA CONTEMPORÁNEA

#### DIRECCION

#### TIPO DE ATRACTIVO

OBRA DE ARTE O TÉCNICA

#### COMUNA

VILLA ALEMANA

#### LOCALIDAD O SECTOR

VILLA ALEMANA

#### TIPO DE PROPIEDAD

PÚBLICA

#### SUBTIPO DEL ATRACTIVO

CIUDAD

#### ESTACIONALIDAD DE USO

TODO EL AÑO

#### ADMINISTRACION

PÚBLICA

#### DOTACION SERVICIOS BASICOS

SERVICIOS COMPLETOS

#### LOCALIDAD URBANA MAS CERCANA

VILLA ALEMANA

#### DEMANDA TURISTICA

LOCAL, REGIONAL

#### TELEFONO INFORMACION

**DISTANCIA CAPITAL REGIONAL** 27

**EN KMS CAPITAL COMUNAL** 0

**USO TURISTICO** ACTUAL

**ESTADO DE CONSERVACION** BUENA

### DESCRIPCION GENERAL

Es conocida como la "Ciudad de la Eterna Juventud" o como la "Ciudad de los Molinos", por la gran cantidad de casas quintas que necesitaban sacar agua de esta forma. El 8 de noviembre de 1894, se fundó con el nombre de Viña Miraflores. El predio era propiedad de Don Buenaventura Joglar, quien lo loteó y fijó el nombre de Villa Alemana. El 5 de enero de 1918 se crea la comuna de Villa Alemana, pero en el año 1928 es incorporada a Quilpue. El 7 de junio de 1933, Villa Alemana se separa definitivamente de la comuna de Quilpue, creándose así la comuna de Villa Alemana.



**SERNATUR**  
Ministerio de  
Economía, Fomento y  
Turismo

Gobierno de Chile

## SERVICIO NACIONAL DE TURISMO

### ATRATIVOS TURISTICOS 2012

**CODIGO ATRACTIVO**

**REGION DE VALPARAISO**

R05702



**NOMBRE DEL ATRACTIVO**

LO HIDALGO

**REGION**

REGIÓN DE VALPARAÍSO

**JERARQUIA**

REGIONAL

**PROVINCIA**

MARGA MARGA

**CATEGORIA**

FOLKLORE

**DIRECCION**

A 7 KM DE VILLA ALEMANA

**COMUNA**

VILLA ALEMANA

**TIPO DE ATRACTIVO**

ARQUITECTURA POPULAR ESPONTÁNEA

**LOCALIDAD O SECTOR**

LO HIDALGO

**TIPO DE PROPIEDAD**

PÚBLICA

**SUBTIPO DEL ATRACTIVO**

PUEBLO

**ESTACIONALIDAD DE USO**

TODO EL AÑO

**ADMINISTRACION**

PÚBLICA

**DOTACION SERVICIOS BASICOS**

**LOCALIDAD URBANA MAS CERCANA**

VILLA ALEMANA

**DEMANDA TURISTICA**

LOCAL, REGIONAL

**TELEFONO INFORMACION**

<b>DISTANCIA EN KMS</b>	<b>CAPITAL REGIONAL</b>	7
	<b>CAPITAL COMUNAL</b>	

**USO TURISTICO** ACTUAL

**ESTADO DE CONSERVACION** BUENA

**DESCRIPCION GENERAL**

Poblado situado al nor-orient de Quebrada Escobares, la arquitectura actual convive con rasgos de arquitectura rural, especialmente los bodegones de la viña El Sauce, tradicional productora de vinos.





**SERVICIO NACIONAL DE TURISMO**

**ATRATIVOS TURISTICOS 2012**

**REGION DE VALPARAISO**

**CODIGO ATRACTIVO**  
R05703



**NOMBRE DEL ATRACTIVO**  
CALETA LONCURA

**REGION**  
REGIÓN DE VALPARAÍSO

**JERARQUIA**  
REGIONAL

**PROVINCIA**  
VALPARAÍSO

**CATEGORIA**  
SITIO NATURAL

**DIRECCION**

**TIPO DE ATRACTIVO**  
COSTA

**COMUNA**  
QUINTERO

**SUBTIPO DEL ATRACTIVO**  
BAHÍA O CALETA

**LOCALIDAD O SECTOR**  
BAHÍA DE QUINTERO

**DOTACION SERVICIOS BASICOS**

**ESTACIONALIDAD DE USO**  
TODO EL AÑO

**TELEFONO INFORMACION**

**LOCALIDAD URBANA MAS CERCANA**  
QUINTERO

**DISTANCIA EN KMS**    **CAPITAL REGIONAL**  
**CAPITAL COMUNAL**

**TIPO DE PROPIEDAD**  
PÚBLICA

**ADMINISTRACION**  
PÚBLICA

**DEMANDA TURISTICA**  
LOCAL, REGIONAL

**USO TURISTICO**    ACTUAL

**ESTADO DE CONSERVACION**    BUENA

**DESCRIPCION GENERAL**

Loncura, del mapudungün Loncurra que significa "Piedra como Cabeza", es una pequeña caleta de pescadores ubicada en la mitad de la Bahía de Quintero. Su playa de aguas calmas y poco profundas, promueve la visita de turistas que desean disfrutar de la placidez del mar. Los recursos naturales y el oleaje suave de su bahía favorecen la pesca artesanal, presente desde los orígenes del sector. De ella, se abastecían en antaño las culturas Bato, Ritoque y Aconcagua, de las que aún podemos encontrar vestigios en el sector.

**SERVICIO NACIONAL DE TURISMO**

**ATRATIVOS TURISTICOS 2012**

**CODIGO ATRACTIVO**

**REGION DE VALPARAISO**

R05704



**NOMBRE DEL ATRACTIVO**

PLAYA EL DURAZNO

**REGION**

REGIÓN DE VALPARAÍSO

**JERARQUIA**

NACIONAL

**PROVINCIA**

VALPARAÍSO

**CATEGORIA**

SITIO NATURAL

**DIRECCION**

AVDA. 21 DE MAYO S/N, QUINTERO

**COMUNA**

QUINTERO

**TIPO DE ATRACTIVO**

COSTA

**LOCALIDAD O SECTOR**

PLAYA EL DURAZNO

**TIPO DE PROPIEDAD**

PÚBLICA

**SUBTIPO DEL ATRACTIVO**

PLAYA O BALNEARIO

**ESTACIONALIDAD DE USO**

TODO EL AÑO

**ADMINISTRACION**

PÚBLICA

**DOTACION SERVICIOS BASICOS**

**LOCALIDAD URBANA MAS CERCANA**

QUINTERO

**DEMANDA TURISTICA**

LOCAL, REGIONAL, NACIONAL

**TELEFONO INFORMACION**

(32) 2462800

<b>DISTANCIA EN KMS</b>	<b>CAPITAL REGIONAL</b>	50
	<b>CAPITAL COMUNAL</b>	0

**USO TURISTICO** ACTUAL

**ESTADO DE CONSERVACION** BUENA

**DESCRIPCION GENERAL**

El Durazno presenta un sol esplendoroso en la mañana y es apta para bañarse.

**ATRATIVOS TURISTICOS 2012**

**CODIGO ATRACTIVO**

**REGION DE VALPARAISO**

R05705



**NOMBRE DEL ATRACTIVO**

PUENTE COLGANTE LO ROJAS

**REGION**

REGIÓN DE VALPARAÍSO

**JERARQUIA**

REGIONAL

**PROVINCIA**

QUILLOTA

**CATEGORIA**

MUSEO O MANIFESTACIÓN CULTURAL

**DIRECCION**

PARADERO 18, CALLE CHORRILLOS

**COMUNA**

LA CRUZ

**TIPO DE ATRACTIVO**

OBRA DE ARTE O TÉCNICA

**LOCALIDAD O SECTOR**

LO ROJAS

**TIPO DE PROPIEDAD**

PÚBLICA

**SUBTIPO DEL ATRACTIVO**

ARQUITECTURA

**ESTACIONALIDAD DE USO**

TODO EL AÑO

**ADMINISTRACION**

PÚBLICA

**DOTACION SERVICIOS BASICOS**

ELECTRICIDAD

**LOCALIDAD URBANA MAS CERCANA**

LA CRUZ

**DEMANDA TURISTICA**

LOCAL, REGIONAL

**TELEFONO INFORMACION**

(33) 321409

<b>DISTANCIA EN KMS</b>	<b>CAPITAL REGIONAL</b>	67
	<b>CAPITAL COMUNAL</b>	3

**USO TURISTICO** ACTUAL

**ESTADO DE CONSERVACION** BUENA

**DESCRIPCION GENERAL**

Construido en el año 1958, el Puente Colgante lo Rojas logró superar en parte el aislamiento que durante años sufrió la comunidad "rojina", es el único en su tipo dentro de la Provincia, e incluso en la región, ya que por ser peatonal y con más de 200 mts. de largo, es muy difícil poder encontrar uno con estas características. Este logra ser enlace entre el sector urbano y rural de la comuna y esta ubicado sobre el Río Aconcagua, al final de la calle Chorrillos en el paradero 18 de La Cruz. Ha sufrido varios desastres, pero a pesar de eso ha vuelto a ser reparado cada vez que ha sido necesario, para no aislar el único acceso que tienen a la Comuna los habitantes de la localidad de Lo Rojas.



# SERVICIO NACIONAL DE TURISMO

## ATRATIVOS TURISTICOS 2012

**CODIGO ATRACTIVO**

**REGION DE VALPARAISO**

R05706

**NOMBRE DEL ATRACTIVO**

SECTOR LO ROJAS

**REGION**

REGIÓN DE VALPARAÍSO

**JERARQUIA**

REGIONAL

**PROVINCIA**

QUILLOTA

**CATEGORIA**

FOLKLORE

**DIRECCION**

**COMUNA**

LA CRUZ

**TIPO DE ATRACTIVO**

ARQUITECTURA POPULAR ESPONTÁNEA

**LOCALIDAD O SECTOR**

SECTOR LO ROJAS

**TIPO DE PROPIEDAD**

PÚBLICA

**SUBTIPO DEL ATRACTIVO**

PUEBLO

**ESTACIONALIDAD DE USO**

TODO EL AÑO

**ADMINISTRACION**

PÚBLICA

**DOTACION SERVICIOS BASICOS**

**LOCALIDAD URBANA MAS CERCANA**

LA CRUZ

**DEMANDA TURISTICA**

LOCAL, REGIONAL

**TELEFONO INFORMACION**

(33) 321409

**DISTANCIA CAPITAL REGIONAL**

70

**EN KMS CAPITAL COMUNAL**

6

**USO TURISTICO** ACTUAL

**ESTADO DE CONSERVACION** BUENA

**DESCRIPCION GENERAL**



# SERVICIO NACIONAL DE TURISMO

## ATRATIVOS TURISTICOS 2012

**CODIGO ATRACTIVO**

**REGION DE VALPARAISO**

R05707

### NOMBRE DEL ATRACTIVO

SANTUARIO POCOCHAY

### REGION

REGIÓN DE VALPARAÍSO

### JERARQUIA

REGIONAL

### PROVINCIA

QUILLOTA

### CATEGORIA

FOLKLORE

### DIRECCION

PARD. 14, CAMINO PEDRO AGUIRRE CERDA

### COMUNA

LA CRUZ

### TIPO DE ATRACTIVO

MANIFESTACIÓN RELIGIOSA O CREENCIA POPULAR

### LOCALIDAD O SECTOR

SANTUARIO POCOCHAY

### TIPO DE PROPIEDAD

PRIVADA

### SUBTIPO DEL ATRACTIVO

MANIFESTACIÓN RELIGIOSA O CREENCIA POPULAR

### ESTACIONALIDAD DE USO

TODO EL AÑO

### ADMINISTRACION

PRIVADA

### DOTACION SERVICIOS BASICOS

ELECTRICIDAD

### LOCALIDAD URBANA MAS CERCANA

POCOCHAY

### DEMANDA TURISTICA

LOCAL, REGIONAL

### TELEFONO INFORMACION

(33) 291145

<b>DISTANCIA EN KMS</b>	<b>CAPITAL REGIONAL</b>	69
	<b>CAPITAL COMUNAL</b>	5

**USO TURISTICO** ACTUAL

**ESTADO DE CONSERVACION** BUENA

### DESCRIPCION GENERAL

Lugar de peregrinación, celebración el 15 de Agosto de cada año.



# SERVICIO NACIONAL DE TURISMO

## ATRATIVOS TURISTICOS 2012

**CODIGO ATRACTIVO**

### REGION DE VALPARAISO

R05708



**NOMBRE DEL ATRACTIVO**  
PLAZA DE ARMAS DE LA CRUZ

**REGION**  
REGIÓN DE VALPARAÍSO

**JERARQUIA**  
REGIONAL

**PROVINCIA**  
QUILLOTA

**CATEGORIA**  
MUSEO O MANIFESTACIÓN CULTURAL

**DIRECCION**  
LA CONCEPCIÓN CON SAN MARTÍN, LA CRUZ

**TIPO DE ATRACTIVO**  
OBRA DE ARTE O TÉCNICA

**COMUNA**  
LA CRUZ

**LOCALIDAD O SECTOR**  
LA CRUZ

**TIPO DE PROPIEDAD**  
PÚBLICA

**SUBTIPO DEL ATRACTIVO**  
REALIZACIÓN URBANA

**ESTACIONALIDAD DE USO**  
TODO EL AÑO

**ADMINISTRACION**  
PÚBLICA

**DOTACION SERVICIOS BASICOS**  
ELECTRICIDAD

**LOCALIDAD URBANA MAS CERCANA**  
LA CRUZ

**DEMANDA TURISTICA**  
LOCAL, REGIONAL

**TELEFONO INFORMACION**  
(33) 291148

<b>DISTANCIA EN KMS</b>	<b>CAPITAL REGIONAL</b>	64
	<b>CAPITAL COMUNAL</b>	0

**USO TURISTICO** ACTUAL

**ESTADO DE CONSERVACION** BUENA

### DESCRIPCION GENERAL

Se localiza frente al edificio Consistorial. Cuenta con una hermosa pileta donada por la Armada de Chile.



**SERVICIO NACIONAL DE TURISMO**

**ATRATIVOS TURISTICOS 2012**

**CODIGO ATRACTIVO**

**REGION DE VALPARAISO**

R05709



**NOMBRE DEL ATRACTIVO**  
PARQUE NACIONAL LA CAMPANA

**REGION**  
REGIÓN DE VALPARAÍSO

**JERARQUIA**  
NACIONAL

**PROVINCIA**  
QUILLOTA

**CATEGORIA**  
SITIO NATURAL

**DIRECCION**  
PAR. 43 DE AV. GRANIZO 9137

**TIPO DE ATRACTIVO**  
ÁREA SILVESTRE PROTEGIDA O RESERVA DE FLORA Y FAUNA

**COMUNA**  
HIJUELAS

**LOCALIDAD O SECTOR**  
PARQUE NACIONAL LA CAMPANA (Ocoa)

**TIPO DE PROPIEDAD**  
PÚBLICA

**SUBTIPO DEL ATRACTIVO**  
ÁREA SILVESTRE PROTEGIDA O RESERVA DE FLORA Y FAUNA

**ESTACIONALIDAD DE USO**  
TODO EL AÑO

**ADMINISTRACION**  
PÚBLICA

**DOTACION SERVICIOS BASICOS**  
SIN SERVICIOS

**LOCALIDAD URBANA MAS CERCANA**  
HIJUELAS

**DEMANDA TURISTICA**  
LOCAL, REGIONAL, NACIONAL

**TELEFONO INFORMACION**  
(32) 683355

<b>DISTANCIA EN KMS</b>	<b>CAPITAL REGIONAL</b>	79
	<b>CAPITAL COMUNAL</b>	

**USO TURISTICO** ACTUAL

**ESTADO DE CONSERVACION** BUENA

**DESCRIPCION GENERAL**

Es la mayor agrupación de palmas que existe en el país. Son montes y quebradas ubicadas parcialmente en el Parque Nacional La Campana. Los palmares se encuentran en la vertiente norte del complejo La Campana, situados al sur de la Carretera Panamericana Norte, entre la ciudad de Llay Llay, el túnel de la Calavera y el puente Ocoa, sobre el río Aconcagua, a corta distancia de Viña del Mar y de Santiago. Estos conjuntos, por su ubicación, accesibilidad y belleza, reúnen las mejores condiciones para transformarse en un gran complejo educativo, recreacional, turístico, de investigación, producción y divulgación de la especie. El cerro La Campana, con sus 1.900 m.s.n.m. preside paisajísticamente el conjunto.



**SERVICIO NACIONAL DE TURISMO**

**ATRATIVOS TURISTICOS 2012**

**REGION DE VALPARAISO**

**CODIGO ATRACTIVO**  
R05711



**NOMBRE DEL ATRACTIVO**  
RESERVA NACIONAL LAGO PEÑUELAS

**REGION**  
REGIÓN DE VALPARAÍSO

**JERARQUIA**  
NACIONAL

**PROVINCIA**  
VALPARAÍSO

**CATEGORIA**  
SITIO NATURAL

**DIRECCION**  
30 KM AL ESTE DE VALPARAÍSO

**TIPO DE ATRACTIVO**  
ÁREA SILVESTRE PROTEGIDA O RESERVA DE FLORA Y FAUNA

**COMUNA**  
VIÑA DEL MAR

**LOCALIDAD O SECTOR**  
RESERVA FORESTAL PEÑUELAS

**TIPO DE PROPIEDAD**  
PÚBLICA

**SUBTIPO DEL ATRACTIVO**  
ÁREA SILVESTRE PROTEGIDA O RESERVA DE FLORA Y FAUNA

**ESTACIONALIDAD DE USO**  
TODO EL AÑO

**ADMINISTRACION**  
PÚBLICA

**DOTACION SERVICIOS BASICOS**  
SIN SERVICIOS

**LOCALIDAD URBANA MAS CERCANA**  
VALPARAÍSO

**DEMANDA TURISTICA**  
LOCAL, REGIONAL, NACIONAL

**TELEFONO INFORMACION**  
77259789

<b>DISTANCIA EN KMS</b>	<b>CAPITAL REGIONAL</b>	30
	<b>CAPITAL COMUNAL</b>	30

**USO TURISTICO** ACTUAL

**ESTADO DE CONSERVACION** BUENA

**DESCRIPCION GENERAL**

La reserva se localiza al este de Valparaíso y su principal atractivo es el lago artificial Peñuelas creado ente 1895 y 1900 para abastecer de agua potable a los sectores altos de Valparaíso y Viña del Mar. Con 9256,3 hectáreas de superficie administradas por CONAF, la reserva que fuera declarada en 1959 parque nacional, hoy es reserva forestal desde 1970. Se puede visitar los sábados, domingos y días festivos.





**SERVICIO NACIONAL DE TURISMO**

**ATRATIVOS TURISTICOS 2012**

**REGION DE VALPARAISO**

**CODIGO ATRACTIVO**  
R05712



**NOMBRE DEL ATRACTIVO**  
CAMINO BORDE COSTERO DE VIÑA DEL MAR

**REGION**  
REGIÓN DE VALPARAÍSO

**JERARQUIA**  
INTERNACIONAL

**PROVINCIA**  
VALPARAÍSO

**CATEGORIA**  
REALIZACIÓN TÉCNICA, CIENTÍFICA O ARTÍSTICA CONTEMPORÁNEA

**DIRECCION**

**TIPO DE ATRACTIVO**  
OBRA DE ARTE O TÉCNICA

**COMUNA**  
VIÑA DEL MAR

**LOCALIDAD O SECTOR**  
VIÑA DEL MAR

**TIPO DE PROPIEDAD**  
PÚBLICA

**SUBTIPO DEL ATRACTIVO**  
REALIZACIÓN URBANA

**ESTACIONALIDAD DE USO**  
TODO EL AÑO

**ADMINISTRACION**  
PÚBLICA

**DOTACION SERVICIOS BASICOS**

**LOCALIDAD URBANA MAS CERCANA**  
VIÑA DEL MAR

**DEMANDA TURISTICA**  
LOCAL, REGIONAL, NACIONAL, INTERNACIONAL

**TELEFONO INFORMACION**

<b>DISTANCIA EN KMS</b>	<b>CAPITAL REGIONAL</b>	9
	<b>CAPITAL COMUNAL</b>	0

**USO TURISTICO** ACTUAL

**ESTADO DE CONSERVACION** BUENA

**DESCRIPCION GENERAL**

El Pacífico es la frontera oeste de Viña del Mar y el compañero de la ciudad por todo el borde costero, desde Caleta Abarca, por el sur, hasta Cochoa, por el norte. Un recorrido imperdible si visitas esta ciudad.



# SERVICIO NACIONAL DE TURISMO

## ATRATIVOS TURISTICOS 2012

**CODIGO ATRACTIVO**

**REGION DE VALPARAISO**

R05715

**NOMBRE DEL ATRACTIVO**

DESEMBOCADURA DEL RÍO RAPEL

**REGION**

REGIÓN DE VALPARAÍSO

**JERARQUIA**

REGIONAL

**PROVINCIA**

SAN ANTONIO

**CATEGORIA**

SITIO NATURAL

**DIRECCION**

**COMUNA**

SANTO DOMINGO

**TIPO DE ATRACTIVO**

RÍO O ESTERO

**LOCALIDAD O SECTOR**

DESEMBOCADURA RÍO RAPEL

**TIPO DE PROPIEDAD**

PÚBLICA

**SUBTIPO DEL ATRACTIVO**

RÍO O ESTERO

**ESTACIONALIDAD DE USO**

TODO EL AÑO

**ADMINISTRACION**

PÚBLICA

**DOTACION SERVICIOS BASICOS**

**LOCALIDAD URBANA MAS CERCANA**

**DEMANDA TURISTICA**

LOCAL, REGIONAL

**TELEFONO INFORMACION**

**DISTANCIA EN KMS** CAPITAL REGIONAL  
CAPITAL COMUNAL

**USO TURISTICO** ACTUAL

**ESTADO DE CONSERVACION** BUENA

**DESCRIPCION GENERAL**



# SERVICIO NACIONAL DE TURISMO

## ATRATIVOS TURISTICOS 2012

**CODIGO ATRACTIVO**

### REGION DE VALPARAISO

R05716

<b>NOMBRE DEL ATRACTIVO</b>	<b>REGION</b>
ACANTILADOS DE MOSTAZAL	REGIÓN DE VALPARAÍSO

<b>JERARQUIA</b>	<b>PROVINCIA</b>
REGIONAL	SAN ANTONIO

<b>CATEGORIA</b>	<b>DIRECCION</b>
SITIO NATURAL	

<b>TIPO DE ATRACTIVO</b>	<b>COMUNA</b>
COSTA	SANTO DOMINGO

<b>TIPO DE PROPIEDAD</b>	<b>LOCALIDAD O SECTOR</b>
PÚBLICA	SECTOR COSTERO DE MOSTAZAL

<b>ADMINISTRACION</b>	<b>SUBTIPO DEL ATRACTIVO</b>	<b>ESTACIONALIDAD DE USO</b>
PÚBLICA	ACANTILADO	TODO EL AÑO

<b>DOTACION SERVICIOS BASICOS</b>	<b>LOCALIDAD URBANA MAS CERCANA</b>
	ROCAS DE SANTO DOMINGO

<b>TELEFONO INFORMACION</b>	<b>DISTANCIA EN KMS</b>	<b>CAPITAL REGIONAL</b>	<b>CAPITAL COMUNAL</b>

<b>USO TURISTICO</b>	ACTUAL	<b>ESTADO DE CONSERVACION</b>	BUENA
----------------------	--------	-------------------------------	-------

### DESCRIPCION GENERAL

La comuna de Rocas de Santo Domingo presenta dos geoformas bien caracterizadas (Araya-Vergara, 1955): una terraza baja arenosa, relacionada con la posición actual del Río Maipo que se extiende hacia el Sur de la bahía y otra geoforma alta y acantilada, que está en relación con los afloramientos del batolito costero y con las terrazas marinas detríticas, ubicadas al norte del río. Se han encontrado restos de mamíferos marinos fósiles (cetáceos) y abundantes restos de invertebrados (moluscos, cirripedios y otros) en el sector Sur de la laguna Del Rey o El Rey, playa de Mostazal en Maitenlahue.



**SERVICIO NACIONAL DE TURISMO**

**ATRATIVOS TURISTICOS 2012**

**REGION DE VALPARAISO**

**CODIGO ATRACTIVO**  
R05717



**NOMBRE DEL ATRACTIVO**  
ESTACIÓN COSTERA DE INVESTIGACIONES MARINAS (ECIM)

**REGION**  
REGIÓN DE VALPARAÍSO

**JERARQUIA**  
REGIONAL

**PROVINCIA**  
SAN ANTONIO

**CATEGORIA**  
REALIZACIÓN TÉCNICA, CIENTÍFICA O ARTÍSTICA CONTEMPORÁNEA

**DIRECCION**  
OSVALDO MARÍN 1672, LAS CRUCES

**TIPO DE ATRACTIVO**  
CENTRO CIENTÍFICO

**COMUNA**  
EL TABO

**SUBTIPO DEL ATRACTIVO**  
OTRO

**LOCALIDAD O SECTOR**  
LAS CRUCES

**TIPO DE PROPIEDAD**  
PRIVADA

**ADMINISTRACION**  
PRIVADA

**DEMANDA TURISTICA**  
LOCAL, REGIONAL

**DOTACION SERVICIOS BASICOS**

**ESTACIONALIDAD DE USO**  
TODO EL AÑO

**TELEFONO INFORMACION**

**LOCALIDAD URBANA MAS CERCANA**  
LAS CRUCES

<b>DISTANCIA EN KMS</b>	<b>CAPITAL REGIONAL</b>	95
	<b>CAPITAL COMUNAL</b>	7

**USO TURISTICO** ACTUAL      **ESTADO DE CONSERVACION** BUENA

**DESCRIPCION GENERAL**

La Estación Costera de Investigaciones Marinas (ECIM), ubicada en Las Cruces, Chile central, es un laboratorio de investigación y docencia de la Pontificia Universidad Católica de Chile (PUC), que tiene asociada un Área Marina Costera Protegida (AMCP). La Estación Costera de Investigaciones Marinas (ECIM) fue fundada en 1982, cuando la Pontificia Universidad Católica de Chile (PUC) adquirió un terreno en la localidad costera de Las Cruces.



**SERVICIO NACIONAL DE TURISMO**

**ATRATIVOS TURISTICOS 2012**

**REGION DE VALPARAISO**

<b>CODIGO ATRACTIVO</b>
R05718



<b>NOMBRE DEL ATRACTIVO</b>	<b>REGION</b>
BALNEARIO EL TABO	REGIÓN DE VALPARAÍSO

<b>JERARQUIA</b>	<b>PROVINCIA</b>
NACIONAL	SAN ANTONIO

<b>CATEGORIA</b>	<b>DIRECCION</b>
SITIO NATURAL	A 2 KM AL SUR DE ISLA NEGRA

<b>TIPO DE ATRACTIVO</b>	<b>COMUNA</b>
COSTA	EL TABO

<b>TIPO DE PROPIEDAD</b>	<b>LOCALIDAD O SECTOR</b>
PÚBLICA	EL TABO

<b>ADMINISTRACION</b>	<b>ESTACIONALIDAD DE USO</b>
PÚBLICA	TODO EL AÑO

<b>DOTACION SERVICIOS BASICOS</b>	<b>LOCALIDAD URBANA MAS CERCANA</b>
AGUA POTABLE, ELECTRICIDAD	EL TABO

<b>TELEFONO INFORMACION</b>	<b>DISTANCIA EN KMS</b>	<b>CAPITAL REGIONAL</b>	95
		<b>CAPITAL COMUNAL</b>	0

<b>USO TURISTICO</b>	ACTUAL	<b>ESTADO DE CONSERVACION</b>	BUENA
----------------------	--------	-------------------------------	-------

**DESCRIPCION GENERAL**

Es un balneario de suave planicie que baja al mar. La actividad social y comercial se desarrolla en la ancha avenida que cruza la ciudad y que es parte de la carretera de la costa. Existen canchas de tenis y patinaje, venta de mariscos y quiscos. Posee dos playas: Caleuche, en el lado norte con pozones y roqueríos, y la de Chépica, que es la más concurrida, posee gran anchura, varias olas y poca profundidad.

# SERVICIO NACIONAL DE TURISMO

## ATRATIVOS TURISTICOS 2012

**CODIGO ATRACTIVO**

**REGION DE VALPARAISO**

R05719



**NOMBRE DEL ATRACTIVO**

ANTIGUA ESCUELA RURAL (MH)

**REGION**

REGIÓN DE VALPARAÍSO

**JERARQUIA**

REGIONAL

**PROVINCIA**

PETORCA

**CATEGORIA**

MUSEO O MANIFESTACIÓN CULTURAL

**DIRECCION**

A 5 KM AL SUR DE LA LIGUA

**COMUNA**

LA LIGUA

**TIPO DE ATRACTIVO**

LUGAR HISTÓRICO

**LOCALIDAD O SECTOR**

LA HIGUERA

**TIPO DE PROPIEDAD**

PRIVADA

**SUBTIPO DEL ATRACTIVO**

LUGAR HISTÓRICO

**ESTACIONALIDAD DE USO**

TODO EL AÑO

**ADMINISTRACION**

PRIVADA

**DOTACION SERVICIOS BASICOS**

ELECTRICIDAD

**LOCALIDAD URBANA MAS CERCANA**

LA LIGUA

**DEMANDA TURISTICA**

LOCAL, REGIONAL

**TELEFONO INFORMACION**

(33) 711036

<b>DISTANCIA EN KMS</b>	<b>CAPITAL REGIONAL</b>	110
	<b>CAPITAL COMUNAL</b>	5

**USO TURISTICO** ACTUAL

**ESTADO DE CONSERVACION** BUENA

**DESCRIPCION GENERAL**

Declarada Monumento Histórico D.S. 814 del 31/12/1990. En este edificio funcionó la Escuela El Carmen de la Higuera de La Ligua y fue construido durante el gobierno del Presidente José Manuel Balmaceda. Representa uno de los pocos ejemplos en pie de la típica arquitectura escolar de este período. Posee gran similitud con la Escuela de Peralillo, declarada monumento histórico el año 2005. Corresponde a una construcción tabicada con entramado a la vista a la manera inglesa y rodeada de dos de sus lados por corredores porticados con barandal tipo veranda. Esta declaración fue solicitada por el arquitecto Sr. Juan Ruiz Godoy. Es propiedad de Rotary Club de La Ligua.



**SERVICIO NACIONAL DE TURISMO**

**ATRATIVOS TURISTICOS 2012**

**REGION DE VALPARAISO**

**CODIGO ATRACTIVO**  
R05720



**NOMBRE DEL ATRACTIVO**  
BALNEARIO LOS MOLLES

**REGION**  
REGIÓN DE VALPARAÍSO

**JERARQUIA**  
REGIONAL

**PROVINCIA**  
PETORCA

**CATEGORIA**  
SITIO NATURAL

**DIRECCION**

**TIPO DE ATRACTIVO**  
COSTA

**COMUNA**  
LA LIGUA

**LOCALIDAD O SECTOR**  
BALNEARIO LOS MOLLES

**TIPO DE PROPIEDAD**  
PÚBLICA

**SUBTIPO DEL ATRACTIVO**  
PLAYA O BALNEARIO

**ESTACIONALIDAD DE USO**  
TODO EL AÑO

**ADMINISTRACION**  
PÚBLICA

**DOTACION SERVICIOS BASICOS**  
AGUA POTABLE, ELECTRICIDAD

**LOCALIDAD URBANA MAS CERCANA**  
LA LIGUA

**DEMANDA TURISTICA**  
LOCAL, REGIONAL

**TELEFONO INFORMACION**  
(33) 711036

<b>DISTANCIA EN KMS</b>	<b>CAPITAL REGIONAL</b>	160
	<b>CAPITAL COMUNAL</b>	45

**USO TURISTICO** ACTUAL

**ESTADO DE CONSERVACION** BUENA

**DESCRIPCION GENERAL**

Este lugar destaca por su singular belleza y su gran cantidad de lugares atractivos desde el punto de vista geográfico, paisajístico y ecológico. A pesar de verse desde la carretera solo como una caleta ubicada en una extensa playa de arenas claras, al internarse y recorrer sus alrededores y sus rincones, este lugar nos cautiva de inmediato por su magia y su aspecto aún semirústico, inspirándonos tranquilidad, y desconectándonos de los ruidos y ajeteo de la ciudad o de las playas demasiado concurridas.

# SERVICIO NACIONAL DE TURISMO

## ATRATIVOS TURISTICOS 2012

**CODIGO ATRACTIVO**

**REGION DE VALPARAISO**

R05721



**NOMBRE DEL ATRACTIVO**

CALETA PAPUDO

**REGION**

REGIÓN DE VALPARAÍSO

**JERARQUIA**

NACIONAL

**PROVINCIA**

PETORCA

**CATEGORIA**

SITIO NATURAL

**DIRECCION**

A 12 KM AL NOROESTE DE QUINQUIMO

**COMUNA**

PAPUDO

**TIPO DE ATRACTIVO**

COSTA

**LOCALIDAD O SECTOR**

CALETA PAPUDO

**TIPO DE PROPIEDAD**

PRIVADA

**SUBTIPO DEL ATRACTIVO**

BAHÍA O CALETA

**ESTACIONALIDAD DE USO**

TODO EL AÑO

**ADMINISTRACION**

PRIVADA

**DOTACION SERVICIOS BASICOS**

ELECTRICIDAD

**LOCALIDAD URBANA MAS CERCANA**

QUINQUIMO

**DEMANDA TURISTICA**

LOCAL, REGIONAL, NACIONAL

**TELEFONO INFORMACION**

(33) 791115

<b>DISTANCIA EN KMS</b>	<b>CAPITAL REGIONAL</b>	82
	<b>CAPITAL COMUNAL</b>	0

**USO TURISTICO** ACTUAL

**ESTADO DE CONSERVACION** BUENA

**DESCRIPCION GENERAL**

La Caleta Papudo es otro de los atractivos del balneario del mismo nombre. En ella es posible encontrarse con la llegada de botes de pesca artesanal y disfrutar del comercio de productos del mar, además de disfrutar del remodelado edificio de la Caleta.





# SERVICIO NACIONAL DE TURISMO

## ATRATIVOS TURISTICOS 2012

**CODIGO ATRACTIVO**

### REGION DE VALPARAISO

R05723

**NOMBRE DEL ATRACTIVO**  
ACANTILADOS DE PAPUDO

**REGION**  
REGIÓN DE VALPARAÍSO

**JERARQUIA**  
REGIONAL

**PROVINCIA**  
PETORCA

**CATEGORIA**  
SITIO NATURAL

**DIRECCION**

**TIPO DE ATRACTIVO**  
COSTA

**COMUNA**  
PAPUDO

**SUBTIPO DEL ATRACTIVO**  
ACANTILADO

**LOCALIDAD O SECTOR**

**DOTACION SERVICIOS BASICOS**

**ESTACIONALIDAD DE USO**  
TODO EL AÑO

**TELEFONO INFORMACION**

**LOCALIDAD URBANA MAS CERCANA**  
PAPUDO

**DISTANCIA EN KMS** CAPITAL REGIONAL  
CAPITAL COMUNAL

**TIPO DE PROPIEDAD**  
PÚBLICA

**ADMINISTRACION**  
PÚBLICA

**DEMANDA TURISTICA**  
LOCAL, REGIONAL

**USO TURISTICO** ACTUAL

**ESTADO DE CONSERVACION** BUENA

**DESCRIPCION GENERAL**



**SERVICIO NACIONAL DE TURISMO**

**ATRATIVOS TURISTICOS 2012**

**CODIGO ATRACTIVO**

**REGION DE VALPARAISO**

R05725



**NOMBRE DEL ATRACTIVO**

TRANQUE EL RECREO

**REGION**

REGIÓN DE VALPARAÍSO

**JERARQUIA**

REGIONAL

**PROVINCIA**

MARGA MARGA

**CATEGORIA**

CENTRO O LUGAR DE ESPARCIMIENTO

**DIRECCION**

**TIPO DE ATRACTIVO**

PARQUE DE RECREACIÓN

**COMUNA**

QUILPUE

**LOCALIDAD O SECTOR**

QUILPUE

**TIPO DE PROPIEDAD**

PÚBLICA

**SUBTIPO DEL ATRACTIVO**

PARQUE DE RECREACIÓN

**ESTACIONALIDAD DE USO**

TODO EL AÑO

**ADMINISTRACION**

PÚBLICA

**DOTACION SERVICIOS BASICOS**

**LOCALIDAD URBANA MAS CERCANA**

QUILPUE

**DEMANDA TURISTICA**

LOCAL, REGIONAL

**TELEFONO INFORMACION**

**DISTANCIA CAPITAL REGIONAL**

24

**EN KMS CAPITAL COMUNAL**

0

**USO TURISTICO** ACTUAL

**ESTADO DE CONSERVACION** BUENA

**DESCRIPCION GENERAL**

El Tranque El Recreo es la primera opción para paseos familiares, especialmente en tiempos de Fiestas Patrias y primavera.



**SERVICIO NACIONAL DE TURISMO**

**ATRATIVOS TURISTICOS 2012**

**REGION DE VALPARAISO**

**CODIGO ATRACTIVO**  
R05726



**NOMBRE DEL ATRACTIVO**  
MARBELLA

**REGION**  
REGIÓN DE VALPARAÍSO

**JERARQUIA**  
NACIONAL

**PROVINCIA**  
VALPARAÍSO

**CATEGORIA**  
REALIZACIÓN TÉCNICA, CIENTÍFICA O ARTÍSTICA CONTEMPORÁNEA

**DIRECCION**  
KM 35 CAMINO CONCON, ZAPALLAR

**TIPO DE ATRACTIVO**  
OBRA DE ARTE O TÉCNICA

**COMUNA**  
PUCHUNCAVI

**SUBTIPO DEL ATRACTIVO**  
REALIZACIÓN URBANA

**LOCALIDAD O SECTOR**  
MARBELLA

**TIPO DE PROPIEDAD**  
PRIVADA

**ADMINISTRACION**  
PRIVADA

**DEMANDA TURISTICA**  
LOCAL, REGIONAL, NACIONAL

**DOTACION SERVICIOS BASICOS**  
AGUA POTABLE, ELECTRICIDAD

**ESTACIONALIDAD DE USO**  
TODO EL AÑO

**TELEFONO INFORMACION**  
(32) 2702020

**LOCALIDAD URBANA MAS CERCANA**  
PUCHUNCAVI

<b>DISTANCIA EN KMS</b>	<b>CAPITAL REGIONAL</b>	54
	<b>CAPITAL COMUNAL</b>	15

**USO TURISTICO** ACTUAL

**ESTADO DE CONSERVACION** BUENA

**DESCRIPCION GENERAL**

Marbella es una verdadera ciudad integral, centro turístico que cuenta con todo lo necesario para ser una ciudad autosuficiente. De esta forma, proyectos de segunda vivienda, hoteles, comercio y equipamiento determinan el desarrollo armónico de un verdadero balneario dentro de V Región. Paisaje costero y Bosques Nativos en 297 ha.

# SERVICIO NACIONAL DE TURISMO

## ATRATIVOS TURISTICOS 2012

**CODIGO ATRACTIVO**

**REGION DE VALPARAISO**

R05727



**NOMBRE DEL ATRACTIVO**

PLAZA DE ARMAS DE QUILLOTA

**REGION**

REGIÓN DE VALPARAÍSO

**JERARQUIA**

REGIONAL

**PROVINCIA**

QUILLOTA

**CATEGORIA**

MUSEO O MANIFESTACIÓN CULTURAL

**DIRECCION**

LA CONCEPCIÓN CON MAIPÚ

**COMUNA**

QUILLOTA

**TIPO DE ATRACTIVO**

OBRA DE ARTE O TÉCNICA

**LOCALIDAD O SECTOR**

QUILLOTA

**TIPO DE PROPIEDAD**

PÚBLICA

**SUBTIPO DEL ATRACTIVO**

REALIZACIÓN URBANA

**ESTACIONALIDAD DE USO**

TODO EL AÑO

**ADMINISTRACION**

PÚBLICA

**DOTACION SERVICIOS BASICOS**

ELECTRICIDAD

**LOCALIDAD URBANA MAS CERCANA**

QUILLOTA

**DEMANDA TURISTICA**

LOCAL, REGIONAL

**TELEFONO INFORMACION**

(33) 291148

<b>DISTANCIA</b>	<b>CAPITAL REGIONAL</b>	58
<b>EN KMS</b>	<b>CAPITAL COMUNAL</b>	0

**USO TURISTICO** ACTUAL

**ESTADO DE CONSERVACION** BUENA

**DESCRIPCION GENERAL**

Quillota cuenta con una amplia Plaza de Armas de época colonial sobre la cual se diseñó la estructura urbanística de la ciudad. Nace desde una gran pileta central de piedra, con juegos de agua y luces. Siguiendo el diseño, posee un odeón y un puente sobre agua recubierto de enredaderas. Además, posee cuatro imágenes de mármol que representan las estaciones del año, acompañado de monumentos al fundador de Quillota, Santiago Concha y Salvatierra, el ministro Diego Portales y Bernardo O'Higgins, entre otros. Uno de los elementos más destacables es un gran pino ciprés que cayó durante un temporal y cuyas raíces y tronco fueron tallados con innumerables rostros.

# SERVICIO NACIONAL DE TURISMO

## ATRATIVOS TURISTICOS 2012

**CODIGO ATRACTIVO**

### REGION DE VALPARAISO

R05728



**NOMBRE DEL ATRACTIVO**

PARQUE BRASIL DE LIMACHE

**REGION**

REGIÓN DE VALPARAÍSO

**JERARQUIA**

REGIONAL

**PROVINCIA**

MARGA MARGA

**CATEGORIA**

REALIZACIÓN TÉCNICA, CIENTÍFICA O  
 ARTÍSTICA CONTEMPORÁNEA

**DIRECCION**

**COMUNA**

LIMACHE

**TIPO DE ATRACTIVO**

OBRA DE ARTE O TÉCNICA

**LOCALIDAD O SECTOR**

LIMACHE

**TIPO DE PROPIEDAD**

PÚBLICA

**SUBTIPO DEL ATRACTIVO**

REALIZACIÓN URBANA

**ESTACIONALIDAD DE USO**

TODO EL AÑO

**ADMINISTRACION**

PÚBLICA

**DOTACION SERVICIOS BASICOS**

**LOCALIDAD URBANA MAS CERCANA**

LIMACHE

**DEMANDA TURISTICA**

LOCAL, REGIONAL

**TELEFONO INFORMACION**

<b>DISTANCIA EN KMS</b>	<b>CAPITAL REGIONAL</b>	42
	<b>CAPITAL COMUNAL</b>	0

**USO TURISTICO** ACTUAL

**ESTADO DE CONSERVACION** BUENA

**DESCRIPCION GENERAL**

En cuanto a sitios de interés paisajístico en el área urbana, destaca el hermoso y amplio Parque Brasil, dotado de áreas verdes, frondosos y antiguos árboles, juegos infantiles y pérgola donde se realizan espectáculos artísticos.

# SERVICIO NACIONAL DE TURISMO

## ATRATIVOS TURISTICOS 2012

**CODIGO ATRACTIVO**

**REGION DE VALPARAISO**

R05729



**NOMBRE DEL ATRACTIVO**

AVENIDA URMENETA DE LIMACHE

**REGION**

REGIÓN DE VALPARAÍSO

**JERARQUIA**

REGIONAL

**PROVINCIA**

MARGA MARGA

**CATEGORIA**

REALIZACIÓN TÉCNICA, CIENTÍFICA O  
 ARTÍSTICA CONTEMPORÁNEA

**DIRECCION**

**COMUNA**

LIMACHE

**TIPO DE ATRACTIVO**

OBRA DE ARTE O TÉCNICA

**LOCALIDAD O SECTOR**

LIMACHE

**TIPO DE PROPIEDAD**

PÚBLICA

**SUBTIPO DEL ATRACTIVO**

REALIZACIÓN URBANA

**ESTACIONALIDAD DE USO**

TODO EL AÑO

**ADMINISTRACION**

PÚBLICA

**DOTACION SERVICIOS BASICOS**

ELECTRICIDAD

**LOCALIDAD URBANA MAS CERCANA**

LIMACHE

**DEMANDA TURISTICA**

LOCAL, REGIONAL

**TELEFONO INFORMACION**

(33) 412121

<b>DISTANCIA EN KMS</b>	<b>CAPITAL REGIONAL</b>	41
	<b>CAPITAL COMUNAL</b>	0

**USO TURISTICO** ACTUAL

**ESTADO DE CONSERVACION** BUENA

**DESCRIPCION GENERAL**

El comercio de la ciudad de Limache se concentra en los alrededores de la Estación de Trenes de Limache, especialmente en torno a la Avenida Urmeneta, arteria principal y calles Arturo Prat, Ignacio Serrano y Carlos Condell.



# SERVICIO NACIONAL DE TURISMO

## ATRATIVOS TURISTICOS 2012

**CODIGO ATRACTIVO**

**REGION DE VALPARAISO**

R05730

**NOMBRE DEL ATRACTIVO**      **REGION**

CERRO EL CAQUI

REGIÓN DE VALPARAÍSO

**JERARQUIA**      **PROVINCIA**

REGIONAL

QUILLOTA

**CATEGORIA**      **DIRECCION**

SITIO NATURAL

**COMUNA**

NOGALES

**TIPO DE ATRACTIVO**

MONTAÑA

**LOCALIDAD O SECTOR**

CERRO EL CAQUI

**TIPO DE PROPIEDAD**

PÚBLICA

**SUBTIPO DEL ATRACTIVO**      **ESTACIONALIDAD DE USO**

CERRO

TODO EL AÑO

**ADMINISTRACION**

PÚBLICA

**DOTACION SERVICIOS BASICOS**      **LOCALIDAD URBANA MAS CERCANA**

**DEMANDA TURISTICA**

LOCAL, REGIONAL

**TELEFONO INFORMACION**      **DISTANCIA EN KMS**      **CAPITAL REGIONAL**

**CAPITAL COMUNAL**

**USO TURISTICO**      ACTUAL

**ESTADO DE CONSERVACION**      BUENA

**DESCRIPCION GENERAL**



# SERVICIO NACIONAL DE TURISMO

## ATRATIVOS TURISTICOS 2012

**CODIGO ATRACTIVO**

**REGION DE VALPARAISO**

R05732

### NOMBRE DEL ATRACTIVO

SECTOR LA PEÑA

### REGION

REGIÓN DE VALPARAÍSO

### JERARQUIA

REGIONAL

### PROVINCIA

QUILLOTA

### CATEGORIA

FOLKLORE

### DIRECCION

### COMUNA

NOGALES

### TIPO DE ATRACTIVO

ARQUITECTURA POPULAR ESPONTÁNEA

### LOCALIDAD O SECTOR

SECTOR LA PEÑA

### TIPO DE PROPIEDAD

PÚBLICA

### SUBTIPO DEL ATRACTIVO

PUEBLO

### ESTACIONALIDAD DE USO

TODO EL AÑO

### ADMINISTRACION

PÚBLICA

### DOTACION SERVICIOS BASICOS

ELECTRICIDAD

### LOCALIDAD URBANA MAS CERCANA

NOGALES

### DEMANDA TURISTICA

LOCAL, REGIONAL

### TELEFONO INFORMACION

(33) 291145

**DISTANCIA CAPITAL REGIONAL**

81

**EN KMS CAPITAL COMUNAL**

5

**USO TURISTICO** ACTUAL

**ESTADO DE CONSERVACION** BUENA

### DESCRIPCION GENERAL





# SERVICIO NACIONAL DE TURISMO

## ATRATIVOS TURISTICOS 2012

**CODIGO ATRACTIVO**

### REGION DE VALPARAISO

R05733



#### NOMBRE DEL ATRACTIVO

VIÑA INDÓMITA WINES (NOSTROS S. A.)

#### REGION

REGIÓN DE VALPARAÍSO

#### JERARQUIA

INTERNACIONAL

#### PROVINCIA

VALPARAÍSO

#### CATEGORIA

REALIZACIÓN TÉCNICA, CIENTÍFICA O ARTÍSTICA CONTEMPORÁNEA

#### DIRECCION

#### TIPO DE ATRACTIVO

EXPLOTACIÓN AGROPECUARIA

#### COMUNA

CASABLANCA

#### LOCALIDAD O SECTOR

VIÑA INDÓMITA WINES

#### TIPO DE PROPIEDAD

PRIVADA

#### SUBTIPO DEL ATRACTIVO

VIÑA O BODEGA

#### ESTACIONALIDAD DE USO

TODO EL AÑO

#### ADMINISTRACION

PRIVADA

#### DOTACION SERVICIOS BASICOS

SIN SERVICIOS

#### LOCALIDAD URBANA MAS CERCANA

CASA BLANCA

#### DEMANDA TURISTICA

LOCAL, REGIONAL, NACIONAL, INTERNACIONAL

#### TELEFONO INFORMACION

(32) 2277400

#### DISTANCIA CAPITAL REGIONAL

50

#### EN KMS CAPITAL COMUNAL

8

**USO TURISTICO** ACTUAL

**ESTADO DE CONSERVACION** BUENA

### DESCRIPCION GENERAL

Con un importante centro turístico, que le permite un destino asegurado para el turismo internacional que ingresa por Mar a Chile. Sus instalaciones modernas que comprenden cubas de acero inoxidable en un edificio especialmente construido para mantener una temperatura apropiada para la obtención de vinos finos - con un estudiado control de fermentación - le otorgan a los productos de Villa Indómita un alto valor agregado - unido a la D.O. de sus valles de producción - que le hacen mantener un lugar expectante en el comercio internacional de los vinos chilenos.



# SERVICIO NACIONAL DE TURISMO

## ATRATIVOS TURISTICOS 2012

**CODIGO ATRACTIVO**

**REGION DE VALPARAISO**

R05734

**NOMBRE DEL ATRACTIVO**

MALVILLA

**REGION**

REGIÓN DE VALPARAÍSO

**JERARQUIA**

REGIONAL

**PROVINCIA**

SAN ANTONIO

**CATEGORIA**

FOLKLORE

**DIRECCION**

**COMUNA**

SAN ANTONIO

**TIPO DE ATRACTIVO**

ARQUITECTURA POPULAR ESPONTÁNEA

**LOCALIDAD O SECTOR**

MALVILLA

**TIPO DE PROPIEDAD**

PÚBLICA

**SUBTIPO DEL ATRACTIVO**

PUEBLO

**ESTACIONALIDAD DE USO**

TODO EL AÑO

**ADMINISTRACION**

PÚBLICA

**DOTACION SERVICIOS BASICOS**

**LOCALIDAD URBANA MAS CERCANA**

**DEMANDA TURISTICA**

LOCAL, REGIONAL

**TELEFONO INFORMACION**

**DISTANCIA EN KMS** CAPITAL REGIONAL  
CAPITAL COMUNAL

**USO TURISTICO** ACTUAL

**ESTADO DE CONSERVACION** BUENA

**DESCRIPCION GENERAL**



# SERVICIO NACIONAL DE TURISMO

## ATRATIVOS TURISTICOS 2012

**CODIGO ATRACTIVO**

### REGION DE VALPARAISO

R05735



<b>NOMBRE DEL ATRACTIVO</b>	<b>REGION</b>
CALETA PINTOR PACHECO ALTAMIRANO	REGIÓN DE VALPARAÍSO

<b>JERARQUIA</b>	<b>PROVINCIA</b>
REGIONAL	SAN ANTONIO

<b>CATEGORIA</b>	<b>DIRECCION</b>
SITIO NATURAL	

<b>TIPO DE ATRACTIVO</b>	<b>COMUNA</b>
COSTA	SAN ANTONIO

<b>SUBTIPO DEL ATRACTIVO</b>	<b>LOCALIDAD O SECTOR</b>
BAHÍA O CALETA	CALETA PINTOR PACHECO ALTAMIRANO

<b>TIPO DE PROPIEDAD</b>
PÚBLICA

<b>ADMINISTRACION</b>
PÚBLICA

<b>DEMANDA TURISTICA</b>
LOCAL, REGIONAL

<b>DOTACION SERVICIOS BASICOS</b>	<b>LOCALIDAD URBANA MAS CERCANA</b>
ELECTRICIDAD	SAN ANTONIO

<b>TELEFONO INFORMACION</b>	<b>DISTANCIA EN KMS</b>	<b>CAPITAL REGIONAL</b>	112
(35) 231858		<b>CAPITAL COMUNAL</b>	0

<b>USO TURISTICO</b>	ACTUAL	<b>ESTADO DE CONSERVACION</b>	BUENA
----------------------	--------	-------------------------------	-------

**DESCRIPCION GENERAL**  
 Sector pintoresco, donde se desarrollan atractivos paseos por la Bahía, en las Lanchas de Turismo. Donde se visualiza y se da a conocer la Actividad Portuaria y la historia del Puerto.



# SERVICIO NACIONAL DE TURISMO

## ATRATIVOS TURISTICOS 2012

**CODIGO ATRACTIVO**

### REGION DE VALPARAISO

R05736



<b>NOMBRE DEL ATRACTIVO</b>	<b>REGION</b>
PUERTO SAN ANTONIO	REGIÓN DE VALPARAÍSO

<b>JERARQUIA</b>	<b>PROVINCIA</b>
NACIONAL	SAN ANTONIO

<b>CATEGORIA</b>	<b>DIRECCION</b>
REALIZACIÓN TÉCNICA, CIENTÍFICA O ARTÍSTICA CONTEMPORÁNEA	ALAN MACOWAN 0245

<b>TIPO DE ATRACTIVO</b>	<b>COMUNA</b>
OBRA DE ARTE O TÉCNICA	SAN ANTONIO

<b>SUBTIPO DEL ATRACTIVO</b>	<b>LOCALIDAD O SECTOR</b>
OBRA DE INGENIERÍA	PUERTO SAN ANTONIO

<b>TIPO DE PROPIEDAD</b>
PRIVADA

<b>ADMINISTRACION</b>
PRIVADA

<b>DEMANDA TURISTICA</b>
LOCAL, REGIONAL, NACIONAL

<b>DOTACION SERVICIOS BASICOS</b>	<b>LOCALIDAD URBANA MAS CERCANA</b>
ELECTRICIDAD	SAN ANTONIO

<b>TELEFONO INFORMACION</b>	<b>DISTANCIA EN KMS</b>	<b>CAPITAL REGIONAL</b>	112
(35) 586000		<b>CAPITAL COMUNAL</b>	0

<b>USO TURISTICO</b>	ACTUAL	<b>ESTADO DE CONSERVACION</b>	BUENA
----------------------	--------	-------------------------------	-------

### DESCRIPCION GENERAL

La importancia de San Antonio, como puerto, se originó en la Guerra Chileno-Española, en 1865. Como Valparaíso había sido destruido por un bombardeo español, no hubo otra opción que usar San Antonio como puerto principal. Emplazado en una bahía natural, denominada bahía de San Antonio, y protegido de los vientos del norte por el cerro Centinela. Los túneles del ferrocarril fueron construidos en 1907, pero recién en 1909 el tren logra llegar a San Antonio y con él, un mayor intercambio comercial con la capital. El puerto comenzó a ser construido en 1910 y el 5 de mayo de 1912, el Presidente de la Republica Sr. Ramón Barros Luco a bordo de la Grúa 82, instala la primera piedra de las obras del puerto.



**SERVICIO NACIONAL DE TURISMO**

**ATRATIVOS TURISTICOS 2012**

**REGION DE VALPARAISO**

**CODIGO ATRACTIVO**  
R05737



**NOMBRE DEL ATRACTIVO**  
LO GALLARDO Y SAN JUAN

**REGION**  
REGIÓN DE VALPARAÍSO

**JERARQUIA**  
REGIONAL

**PROVINCIA**  
SAN ANTONIO

**CATEGORIA**  
FOLKLORE

**DIRECCION**

**TIPO DE ATRACTIVO**  
ARQUITECTURA POPULAR ESPONTÁNEA

**COMUNA**  
SAN ANTONIO

**LOCALIDAD O SECTOR**  
LO GALLARDO Y SAN JUAN

**TIPO DE PROPIEDAD**  
PÚBLICA

**SUBTIPO DEL ATRACTIVO**  
PUEBLO

**ESTACIONALIDAD DE USO**  
TODO EL AÑO

**ADMINISTRACION**  
PÚBLICA

**DOTACION SERVICIOS BASICOS**  
AGUA POTABLE, ELECTRICIDAD

**LOCALIDAD URBANA MAS CERCANA**  
LLO LLEO

**DEMANDA TURISTICA**  
LOCAL, REGIONAL

**TELEFONO INFORMACION**  
(35) 231858

<b>DISTANCIA EN KMS</b>	<b>CAPITAL REGIONAL</b>	119
	<b>CAPITAL COMUNAL</b>	6

**USO TURISTICO** ACTUAL

**ESTADO DE CONSERVACION** BUENA

**DESCRIPCION GENERAL**

Históricamente, pueblo de leyendas, de brujos y bandoleros; está declarado Pueblo Típico Artesanal, por Decreto Alcaldicio, y esta ubicado a 5 Kms. del radio urbano, aprox. Lugar pintoresco que mantiene la esencia y nostalgia de la vida rural. Como también ofrece empanadas de horno, tortillas de rescoldo y pan amasado en los tradicionales Hornos de Barro. Su acceso por la localidad de Llolleo se encuentra entre los faldeos del Cerro Mirador Cristo del Maipo, las Canteras y la desembocadura del Río. En este lugar encontramos variada infraestructura turística; como un Centro Recreacional, cabañas, Zonas de Picnic, Zonas de Camping y estacionamientos.

**SERVICIO NACIONAL DE TURISMO**

**ATRATIVOS TURISTICOS 2012**

**CODIGO ATRACTIVO**

**REGION DE VALPARAISO**

R05738



**NOMBRE DEL ATRACTIVO**

MONOLITO DEL COMBATE LAS COIMAS

**REGION**

REGIÓN DE VALPARAÍSO

**JERARQUIA**

REGIONAL

**PROVINCIA**

SAN FELIPE DE ACONCAGUA

**CATEGORIA**

MUSEO O MANIFESTACIÓN CULTURAL

**DIRECCION**

AV. EJERCITO LIBERTADOR S/N

**COMUNA**

PUTAENDO

**TIPO DE ATRACTIVO**

LUGAR HISTÓRICO

**LOCALIDAD O SECTOR**

**TIPO DE PROPIEDAD**

PÚBLICA

**SUBTIPO DEL ATRACTIVO**

LUGAR HISTÓRICO

**ESTACIONALIDAD DE USO**

TODO EL AÑO

**ADMINISTRACION**

PÚBLICA

**DOTACION SERVICIOS BASICOS**

SIN SERVICIOS

**LOCALIDAD URBANA MAS CERCANA**

PUTAENDO

**DEMANDA TURISTICA**

LOCAL, REGIONAL

**TELEFONO INFORMACION**

(34) 503448

<b>DISTANCIA EN KMS</b>	<b>CAPITAL REGIONAL</b>	138
	<b>CAPITAL COMUNAL</b>	0

**USO TURISTICO** ACTUAL

**ESTADO DE CONSERVACION** BUENA

**DESCRIPCION GENERAL**

Señalizado junto al camino entre San Felipe y Putaendo , está el lugar donde se produjo el 7 de Febrero de 1817, el segundo encuentro de avanzada entre los realistas y el ejército patriota, que cruzó Los Andes por el paso de Valle Hermoso (Los Patos) hasta Putaendo.

**ATRATIVOS TURISTICOS 2012**

**CODIGO ATRACTIVO**

**REGION DE VALPARAISO**

R05739



**NOMBRE DEL ATRACTIVO**

MUSEO HISTÓRICO DE ACONCAGUA

**REGION**

REGIÓN DE VALPARAÍSO

**JERARQUIA**

REGIONAL

**PROVINCIA**

SAN FELIPE DE ACONCAGUA

**CATEGORIA**

MUSEO O MANIFESTACIÓN CULTURAL

**DIRECCION**

FREIRE 12, SAN FELIPE

**COMUNA**

SAN FELIPE

**TIPO DE ATRACTIVO**

MUSEO

**LOCALIDAD O SECTOR**

SAN FELIPE

**TIPO DE PROPIEDAD**

PRIVADA

**SUBTIPO DEL ATRACTIVO**

MUSEO

**ESTACIONALIDAD DE USO**

TODO EL AÑO

**ADMINISTRACION**

PRIVADA

**DOTACION SERVICIOS BASICOS**

**LOCALIDAD URBANA MAS CERCANA**

SAN FELIPE

**DEMANDA TURISTICA**

LOCAL, REGIONAL

**TELEFONO INFORMACION**

(34) 509054

<b>DISTANCIA</b>	<b>CAPITAL REGIONAL</b>	116
<b>EN KMS</b>	<b>CAPITAL COMUNAL</b>	0

**USO TURISTICO** ACTUAL

**ESTADO DE CONSERVACION** BUENA

**DESCRIPCION GENERAL**

En el museo existe una muestra de la cultura de Aconcagua y otra de diversos objetos históricos que, principalmente, hacen referencia a San Felipe. Propiedad de la Sociedad de Historia y Arqueología de Aconcagua, este Museo fue inaugurado el 3 de Agosto de 1959. Estuvo en principio en dependencias del Regimiento Yungay, también en la Casa de la Cultura y en la actualidad se mantiene con aportes municipales en calle Freire. Se conservan y exponen fotografías, retratos, pinturas, objetos, útiles, imágenes, muebles, armas, fósiles, etc., relacionados con la Historia de Aconcagua y en especial de San Felipe.



# SERVICIO NACIONAL DE TURISMO

## ATRATIVOS TURISTICOS 2012

**CODIGO ATRACTIVO**

**REGION DE VALPARAISO**

R05743

**NOMBRE DEL ATRACTIVO** CERRO LAS BANDURRIAS  
**REGION** REGIÓN DE VALPARAÍSO

**JERARQUIA** REGIONAL  
**PROVINCIA** SAN FELIPE DE ACONCAGUA

**CATEGORIA** SITIO NATURAL  
**DIRECCION**

**TIPO DE ATRACTIVO** MONTAÑA  
**COMUNA** LLAY LLAY

**SUBTIPO DEL ATRACTIVO** CERRO  
**LOCALIDAD O SECTOR** CERRO LAS BANDURRIAS

**DOTACION SERVICIOS BASICOS** SIN SERVICIOS  
**ESTACIONALIDAD DE USO** TODO EL AÑO

**TELEFONO INFORMACION**  
**LOCALIDAD URBANA MAS CERCANA** LLAY LLAY

<b>DISTANCIA EN KMS</b>	<b>CAPITAL REGIONAL</b>	107
	<b>CAPITAL COMUNAL</b>	8

**TIPO DE PROPIEDAD**  
PÚBLICA

**ADMINISTRACION**  
PÚBLICA

**DEMANDA TURISTICA**  
LOCAL, REGIONAL

**USO TURISTICO** ACTUAL

**ESTADO DE CONSERVACION** BUENA

**DESCRIPCION GENERAL**





# SERVICIO NACIONAL DE TURISMO

## ATRATIVOS TURISTICOS 2012

**CODIGO ATRACTIVO**

**REGION DE VALPARAISO**

R05744



**NOMBRE DEL ATRACTIVO**  
LAS VERTIENTES DE PANQUEHUE

**REGION**  
REGIÓN DE VALPARAÍSO

**JERARQUIA**  
REGIONAL

**PROVINCIA**  
SAN FELIPE DE ACONCAGUA

**CATEGORIA**  
SITIO NATURAL

**DIRECCION**

**TIPO DE ATRACTIVO**  
LAGO, LAGUNA O HUMEDAL

**COMUNA**  
PANQUEHUE

**SUBTIPO DEL ATRACTIVO**  
LAGO, LAGUNA O HUMEDAL

**LOCALIDAD O SECTOR**  
LAS VERTIENTES

**TIPO DE PROPIEDAD**  
PÚBLICA

**ADMINISTRACION**  
PÚBLICA

**DEMANDA TURISTICA**  
LOCAL, REGIONAL

**ESTACIONALIDAD DE USO**  
TODO EL AÑO

**LOCALIDAD URBANA MAS CERCANA**  
LAS VERTIENTES

**DOTACION SERVICIOS BASICOS**

**TELEFONO INFORMACION**

**DISTANCIA EN KMS** CAPITAL REGIONAL  
CAPITAL COMUNAL

**USO TURISTICO** ACTUAL

**ESTADO DE CONSERVACION** BUENA

### DESCRIPCION GENERAL

Este lugar cuenta con una laguna natural, en medio de un paisaje de verdes árboles. Cuenta con áreas de esparcimiento, zonas de picnic y camping.



# SERVICIO NACIONAL DE TURISMO

## ATRATIVOS TURISTICOS 2012

**CODIGO ATRACTIVO**

**REGION DE VALPARAISO**

R05745



<b>NOMBRE DEL ATRACTIVO</b>	<b>REGION</b>
LAGUNA TRICAHUE	REGIÓN DE VALPARAÍSO

<b>JERARQUIA</b>	<b>PROVINCIA</b>
REGIONAL	SAN FELIPE DE ACONCAGUA

<b>CATEGORIA</b>	<b>DIRECCION</b>
SITIO NATURAL	

<b>TIPO DE ATRACTIVO</b>	<b>COMUNA</b>
LAGO, LAGUNA O HUMEDAL	PANQUEHUE

<b>SUBTIPO DEL ATRACTIVO</b>	<b>LOCALIDAD O SECTOR</b>
LAGO, LAGUNA O HUMEDAL	LAGUNA TRICAHUE

<b>TIPO DE PROPIEDAD</b>
PÚBLICA

<b>ADMINISTRACION</b>
PÚBLICA

<b>DEMANDA TURISTICA</b>
LOCAL, REGIONAL

<b>DOTACION SERVICIOS BASICOS</b>	<b>LOCALIDAD URBANA MAS CERCANA</b>
	SAN FELIPE

<b>TELEFONO INFORMACION</b>	<b>DISTANCIA EN KMS</b>	<b>CAPITAL REGIONAL</b>	<b>CAPITAL COMUNAL</b>

<b>USO TURISTICO</b>	ACTUAL	<b>ESTADO DE CONSERVACION</b>	BUENA
----------------------	--------	-------------------------------	-------

**DESCRIPCION GENERAL**  
 Es un complejo turístico que cuenta con naturales aguas de vertientes, un lugar en contacto con la naturaleza. Cuenta con áreas de esparcimiento y sectores de picnic y camping.



# SERVICIO NACIONAL DE TURISMO

## ATRATIVOS TURISTICOS 2012

**CODIGO ATRACTIVO**

**REGION DE VALPARAISO**

R05747

**NOMBRE DEL ATRACTIVO**

EL SECO

**REGION**

REGIÓN DE VALPARAÍSO

**JERARQUIA**

REGIONAL

**PROVINCIA**

SAN FELIPE DE ACONCAGUA

**CATEGORIA**

FOLKLORE

**DIRECCION**

**COMUNA**

CATEMU

**TIPO DE ATRACTIVO**

ARQUITECTURA POPULAR ESPONTÁNEA

**LOCALIDAD O SECTOR**

EL SECO

**TIPO DE PROPIEDAD**

PÚBLICA

**SUBTIPO DEL ATRACTIVO**

PUEBLO

**ESTACIONALIDAD DE USO**

TODO EL AÑO

**ADMINISTRACION**

PÚBLICA

**DOTACION SERVICIOS BASICOS**

**LOCALIDAD URBANA MAS CERCANA**

**DEMANDA TURISTICA**

LOCAL, REGIONAL

**TELEFONO INFORMACION**

**DISTANCIA EN KMS** CAPITAL REGIONAL  
CAPITAL COMUNAL

**USO TURISTICO** ACTUAL

**ESTADO DE CONSERVACION** BUENA

**DESCRIPCION GENERAL**



# SERVICIO NACIONAL DE TURISMO

## ATRATIVOS TURISTICOS 2012

**CODIGO ATRACTIVO**

**REGION DE VALPARAISO**

R05748

**NOMBRE DEL ATRACTIVO**

LAS VARILLAS DE CATEMU

**REGION**

REGIÓN DE VALPARAÍSO

**JERARQUIA**

REGIONAL

**PROVINCIA**

SAN FELIPE DE ACONCAGUA

**CATEGORIA**

FOLKLORE

**DIRECCION**

**COMUNA**

CATEMU

**TIPO DE ATRACTIVO**

ARQUITECTURA POPULAR ESPONTÁNEA

**LOCALIDAD O SECTOR**

LAS VARILLAS

**TIPO DE PROPIEDAD**

PÚBLICA

**SUBTIPO DEL ATRACTIVO**

PUEBLO

**ESTACIONALIDAD DE USO**

TODO EL AÑO

**ADMINISTRACION**

PÚBLICA

**DOTACION SERVICIOS BASICOS**

**LOCALIDAD URBANA MAS CERCANA**

**DEMANDA TURISTICA**

LOCAL, REGIONAL

**TELEFONO INFORMACION**

**DISTANCIA EN KMS** CAPITAL REGIONAL  
CAPITAL COMUNAL

**USO TURISTICO** ACTUAL

**ESTADO DE CONSERVACION** BUENA

**DESCRIPCION GENERAL**



# SERVICIO NACIONAL DE TURISMO

## ATRATIVOS TURISTICOS 2012

**CODIGO ATRACTIVO**

### REGION DE VALPARAISO

R05749



#### NOMBRE DEL ATRACTIVO

PLAYA EL CANELO

#### REGION

REGIÓN DE VALPARAÍSO

#### JERARQUIA

NACIONAL

#### PROVINCIA

SAN ANTONIO

#### CATEGORIA

SITIO NATURAL

#### DIRECCION

#### TIPO DE ATRACTIVO

COSTA

#### COMUNA

ALGARROBO

#### LOCALIDAD O SECTOR

PLAYA EL CANELO

#### TIPO DE PROPIEDAD

PÚBLICA

#### SUBTIPO DEL ATRACTIVO

PLAYA O BALNEARIO

#### ESTACIONALIDAD DE USO

TODO EL AÑO

#### ADMINISTRACION

PÚBLICA

#### DOTACION SERVICIOS BASICOS

#### LOCALIDAD URBANA MAS CERCANA

ALGARROBO

#### DEMANDA TURISTICA

LOCAL, REGIONAL, NACIONAL

#### TELEFONO INFORMACION

(35) 483614

#### DISTANCIA CAPITAL REGIONAL

77

#### EN KMS CAPITAL COMUNAL

0

**USO TURISTICO** ACTUAL

**ESTADO DE CONSERVACION** BUENA

### DESCRIPCION GENERAL

Es una playa de arenas blancas y finas, está ubicada casi adyacente a la playa Canelillo, están separadas tan solo por formaciones rocosas. Es una playa abrigada. De muy bonito paraje, es considerada como una playa tranquila, rodeada por amplia vegetación en los cerros que la rodean, por los cuales hay que hacer un pequeño descenso para acceder a la playa. Como particularidad de este lugar, saliendo un poco de la playa existe una roca muy grande llamada "El Peñón".



# SERVICIO NACIONAL DE TURISMO

## ATRATIVOS TURISTICOS 2012

**CODIGO ATRACTIVO**

### REGION DE VALPARAISO

R05751

**NOMBRE DEL ATRACTIVO**      **REGION**

CERRO COLUNQUEN      REGIÓN DE VALPARAÍSO

**JERARQUIA**      **PROVINCIA**

REGIONAL      LOS ANDES

**CATEGORIA**      **DIRECCION**

SITIO NATURAL

**TIPO DE ATRACTIVO**      **COMUNA**

MONTAÑA      RINCONADA

**LOCALIDAD O SECTOR**

CERRO COLUNQUEN

**TIPO DE PROPIEDAD**

PÚBLICA

**SUBTIPO DEL ATRACTIVO**      **ESTACIONALIDAD DE USO**

CERRO      TODO EL AÑO

**ADMINISTRACION**

PÚBLICA

**DOTACION SERVICIOS BASICOS**      **LOCALIDAD URBANA MAS CERCANA**

**DEMANDA TURISTICA**

LOCAL, REGIONAL

**TELEFONO INFORMACION**      **DISTANCIA EN KMS**      **CAPITAL REGIONAL**

**CAPITAL COMUNAL**

**USO TURISTICO**      ACTUAL

**ESTADO DE CONSERVACION**      BUENA

**DESCRIPCION GENERAL**



**SERVICIO NACIONAL DE TURISMO**

**ATRATIVOS TURISTICOS 2012**

**REGION DE VALPARAISO**

**CODIGO ATRACTIVO**  
R05752



**NOMBRE DEL ATRACTIVO**  
CENTRO DE SKI EL ARPA

**REGION**  
REGIÓN DE VALPARAÍSO

**JERARQUIA**  
NACIONAL

**PROVINCIA**  
LOS ANDES

**CATEGORIA**  
SITIO NATURAL

**DIRECCION**  
A 43 KM AL NORTE DE LOS ANDES

**TIPO DE ATRACTIVO**  
MONTAÑA

**COMUNA**  
SAN ESTEBAN

**TIPO DE PROPIEDAD**  
PRIVADA

**SUBTIPO DEL ATRACTIVO**  
ÁREA NEVADA O CAMPO DE HIELO

**LOCALIDAD O SECTOR**  
CAMPOS DE AHUMADA

**ADMINISTRACION**  
PRIVADA

**DOTACION SERVICIOS BASICOS**

**ESTACIONALIDAD DE USO**  
INVIERNO

**DEMANDA TURISTICA**  
LOCAL, REGIONAL, NACIONAL

**TELEFONO INFORMACION**

**LOCALIDAD URBANA MAS CERCANA**  
LOS ANDES

<b>DISTANCIA EN KMS</b>	<b>CAPITAL REGIONAL</b>	166
	<b>CAPITAL COMUNAL</b>	22

**USO TURISTICO** ACTUAL

**ESTADO DE CONSERVACION** BUENA

**DESCRIPCION GENERAL**

De reciente creación, posee una infraestructura básica, sin embargo, ofrece amplias extensiones esquiables de nieve virgen y gran potencialidad para el desarrollo de todo tipo de actividades de montaña, snowboard, esquí fuera de montaña, randonee y excursiones. Cuenta con un refugio en donde funciona la cafetería y el arriendo de equipo. Además posee una máquina pisanieves, encargada de trasladar a los esquiadores hasta la amplia cima del Valle Alto, a 3.740 m de altitud, puesto que no hay andarivel. Desde allí, en días despejados, se aprecia en toda su magnitud el cerro Aconcagua. Sus pistas son de dificultad intermedia y alta, recomendable para esquiadores con experiencia.



**SERVICIO NACIONAL DE TURISMO**

**ATRATIVOS TURISTICOS 2012**

**REGION DE VALPARAISO**

**CODIGO ATRACTIVO**  
R05754



**NOMBRE DEL ATRACTIVO**  
PUERTO DE VALPARAÍSO

**REGION**  
REGIÓN DE VALPARAÍSO

**JERARQUIA**  
INTERNACIONAL

**PROVINCIA**  
VALPARAÍSO

**CATEGORIA**  
REALIZACIÓN TÉCNICA, CIENTÍFICA O ARTÍSTICA CONTEMPORÁNEA

**DIRECCION**

**TIPO DE ATRACTIVO**  
OBRA DE ARTE O TÉCNICA

**COMUNA**  
VALPARAÍSO

**LOCALIDAD O SECTOR**  
PUERTO DE VALPARAÍSO

**TIPO DE PROPIEDAD**  
PRIVADA

**SUBTIPO DEL ATRACTIVO**  
OBRA DE INGENIERÍA

**ESTACIONALIDAD DE USO**  
TODO EL AÑO

**ADMINISTRACION**  
PRIVADA

**DOTACION SERVICIOS BASICOS**  
ELECTRICIDAD

**LOCALIDAD URBANA MAS CERCANA**  
VALPARAÍSO

**DEMANDA TURISTICA**  
LOCAL, REGIONAL, NACIONAL, INTERNACIONAL

**TELEFONO INFORMACION**  
(32) 2939262

<b>DISTANCIA EN KMS</b>	<b>CAPITAL REGIONAL</b>	0
	<b>CAPITAL COMUNAL</b>	0

**USO TURISTICO** ACTUAL

**ESTADO DE CONSERVACION** BUENA

**DESCRIPCION GENERAL**

El puerto de Valparaíso es el más emblemático del país. A él llegan barcos de carga de todo el mundo, barcos de crucero en la época de verano, es el puerto base de la Armada de Chile y sede de su Comandancia en Jefe. Allí están atracados los buques de guerra más importantes de la nación, muchos pequeños botes pesqueros, buques mercantes y pesqueros de gran tamaño y el dique "Sociber" para la reparación de éstos, entre otros. Fue testigo de la "revista" de las unidades de la Armada para el Bicentenario de Chile en el 2010.





**SERVICIO NACIONAL DE TURISMO**

**ATRATIVOS TURISTICOS 2012**

**REGION DE VALPARAISO**

**CODIGO ATRACTIVO**  
R05755



**NOMBRE DEL ATRACTIVO**  
AVENIDA GRAN BRETAÑA

**REGION**  
REGIÓN DE VALPARAÍSO

**JERARQUIA**  
NACIONAL

**PROVINCIA**  
VALPARAÍSO

**CATEGORIA**  
MUSEO O MANIFESTACIÓN CULTURAL

**DIRECCION**  
NACE EN AVENIDA PLAYA ANCHA

**TIPO DE ATRACTIVO**  
OBRA DE ARTE O TÉCNICA

**COMUNA**  
VALPARAÍSO

**SUBTIPO DEL ATRACTIVO**  
ARQUITECTURA

**LOCALIDAD O SECTOR**  
VALPARAÍSO

**DOTACION SERVICIOS BASICOS**  
ELECTRICIDAD

**ESTACIONALIDAD DE USO**  
TODO EL AÑO

**TELEFONO INFORMACION**  
(32) 2939262

**LOCALIDAD URBANA MAS CERCANA**  
VALPARAÍSO

<b>DISTANCIA EN KMS</b>	<b>CAPITAL REGIONAL</b>	0
	<b>CAPITAL COMUNAL</b>	0

**TIPO DE PROPIEDAD**  
PÚBLICA

**ADMINISTRACION**  
PÚBLICA

**DEMANDA TURISTICA**  
LOCAL, REGIONAL, NACIONAL

**USO TURISTICO** ACTUAL

**ESTADO DE CONSERVACION** BUENA

**DESCRIPCION GENERAL**

La Avenida Gran Bretaña es una de las principales avenidas de Playa Ancha. En ella se encuentra una de las más importantes universidades del país, la Universidad de Valparaíso, con la Facultad de Ciencias, de Farmacia y Arquitectura, Cine, y el departamento de meteorología y una sede de la Universidad de Playa Ancha de Ciencias de la Educación. En esta avenida se encuentra también el Regimiento Maipo, Casino de Oficiales e imponentes Chalets del Siglo XX.

# SERVICIO NACIONAL DE TURISMO

## ATRATIVOS TURISTICOS 2012

**CODIGO ATRACTIVO**

**REGION DE VALPARAISO**

R05756



**NOMBRE DEL ATRACTIVO**

MUELLE PRAT

**REGION**

REGIÓN DE VALPARAÍSO

**JERARQUIA**

INTERNACIONAL

**PROVINCIA**

VALPARAÍSO

**CATEGORIA**

REALIZACIÓN TÉCNICA, CIENTÍFICA O  
 ARTÍSTICA CONTEMPORÁNEA

**DIRECCION**

**COMUNA**

VALPARAÍSO

**TIPO DE ATRACTIVO**

EXPLOTACIÓN INDUSTRIAL

**LOCALIDAD O SECTOR**

MUELLE PRAT

**TIPO DE PROPIEDAD**

PÚBLICA

**SUBTIPO DEL ATRACTIVO**

EXPLOTACIÓN INDUSTRIAL

**ESTACIONALIDAD DE USO**

TODO EL AÑO

**ADMINISTRACION**

PÚBLICA

**DOTACION SERVICIOS BASICOS**

ELECTRICIDAD

**LOCALIDAD URBANA MAS CERCANA**

VALPARAÍSO

**DEMANDA TURISTICA**

LOCAL, REGIONAL, NACIONAL,  
 INTERNACIONAL

**TELEFONO INFORMACION**

(32) 2939262

<b>DISTANCIA</b>	<b>CAPITAL REGIONAL</b>	0
<b>EN KMS</b>	<b>CAPITAL COMUNAL</b>	0

**USO TURISTICO** ACTUAL

**ESTADO DE CONSERVACION** BUENA

**DESCRIPCION GENERAL**

Se ubica frente a la Estación Puerto y se llega a él desde la Plaza Sotomayor. Desde aquí puede apreciar la actividad portuaria de atraque, desatraque, estiba y desestiba, carga y descarga de naves y el movimiento de éstas en la poza de abrigo, además de disfrutar de paseos en lanchas por la bahía de Valparaíso.



SERVICIO NACIONAL DE TURISMO

ATRATIVOS TURISTICOS 2012

CODIGO ATRACTIVO

REGION DE VALPARAISO

R05757



**NOMBRE DEL ATRACTIVO**  
LAS PETRAS DE QUINTERO Y SU ENTORNO (SN)

**REGION**  
REGIÓN DE VALPARAÍSO

**JERARQUIA**  
REGIONAL

**PROVINCIA**  
VALPARAÍSO

**CATEGORIA**  
SITIO NATURAL

**DIRECCION**

**TIPO DE ATRACTIVO**  
LUGAR DE OBSERVACIÓN DE FLORA Y FAUNA

**COMUNA**  
QUINTERO

**LOCALIDAD O SECTOR**  
BOSQUE DE PETRAS

**TIPO DE PROPIEDAD**  
PÚBLICA

**SUBTIPO DEL ATRACTIVO**  
LUGAR DE OBSERVACIÓN DE FLORA Y FAUNA

**ESTACIONALIDAD DE USO**  
TODO EL AÑO

**ADMINISTRACION**  
PÚBLICA

**DOTACION SERVICIOS BASICOS**  
SIN SERVICIOS

**LOCALIDAD URBANA MAS CERCANA**  
QUINTERO

**DEMANDA TURISTICA**  
LOCAL, REGIONAL

**TELEFONO INFORMACION**  
(32) 2462800

<b>DISTANCIA EN KMS</b>	<b>CAPITAL REGIONAL</b>	50
	<b>CAPITAL COMUNAL</b>	0

**USO TURISTICO** ACTUAL

**ESTADO DE CONSERVACION** BUENA

**DESCRIPCION GENERAL**

Declarado Santuario de la naturaleza D.S. 278 del 07/06/1993. Tiene una superficie de 42 hectáreas. Los principales atributos del área lo constituyen un bosque nativo de pantano del tipo relictual, siendo las especies predominantes la petra, el canelo y en menor grado de presencia el peumo, boldo y lun. Además existe un sector de pajonal que rodea el bosque, asociado al mismo afloramiento de aguas que permite la existencia del bosque y las observaciones ornitológicas con unas 60 especies, entre las que figuran varias migratorias. Al este del pajonal y en un pequeño montículo se encuentra un conchal, donde es fácilmente detectable la presencia de restos de moluscos y bivalvos, junto a fragmentos cerámicos.



# SERVICIO NACIONAL DE TURISMO

## ATRATIVOS TURISTICOS 2012

**CODIGO ATRACTIVO**

### REGION DE VALPARAISO

R05758



<b>NOMBRE DEL ATRACTIVO</b>	<b>REGION</b>
CALETA HIGUERILLAS	REGIÓN DE VALPARAÍSO

<b>JERARQUIA</b>	<b>PROVINCIA</b>
REGIONAL	VALPARAÍSO

<b>CATEGORIA</b>	<b>DIRECCION</b>
SITIO NATURAL	AV. BORGONO S/N

<b>TIPO DE ATRACTIVO</b>	<b>COMUNA</b>
COSTA	CONCON

<b>SUBTIPO DEL ATRACTIVO</b>	<b>LOCALIDAD O SECTOR</b>
BAHÍA O CALETA	CALETA HIGUERILLAS

<b>TIPO DE PROPIEDAD</b>
PRIVADA

<b>ADMINISTRACION</b>
PRIVADA

<b>DEMANDA TURISTICA</b>
LOCAL, REGIONAL

<b>DOTACION SERVICIOS BASICOS</b>	<b>LOCALIDAD URBANA MAS CERCANA</b>
ELECTRICIDAD	HIGUERILLAS

<b>TELEFONO INFORMACION</b>	<b>DISTANCIA EN KMS</b>	<b>CAPITAL REGIONAL</b>	28
(32)2816244		<b>CAPITAL COMUNAL</b>	0

<b>USO TURISTICO</b>	ACTUAL	<b>ESTADO DE CONSERVACION</b>	BUENA
----------------------	--------	-------------------------------	-------

**DESCRIPCION GENERAL**  
 Caleta Artesanal de Pescadores. La fundación del sindicato de pescadores que la conforma data del 28 de febrero de 1945. Cuenta con 2 pequeños puertos artificiales: el del Club de Yates y el puerto de pescadores artesanales.

**ATRATIVOS TURISTICOS 2012**

**CODIGO ATRACTIVO**

**REGION DE VALPARAISO**

R05759



**NOMBRE DEL ATRACTIVO**

MUSEO DE LA LIGUA

**REGION**

REGIÓN DE VALPARAÍSO

**JERARQUIA**

REGIONAL

**PROVINCIA**

PETORCA

**CATEGORIA**

MUSEO O MANIFESTACIÓN CULTURAL

**DIRECCION**

CALLE POLANCO 698

**COMUNA**

LA LIGUA

**TIPO DE ATRACTIVO**

MUSEO

**LOCALIDAD O SECTOR**

LA LIGUA

**TIPO DE PROPIEDAD**

PÚBLICA

**SUBTIPO DEL ATRACTIVO**

MUSEO

**ESTACIONALIDAD DE USO**

TODO EL AÑO

**ADMINISTRACION**

PÚBLICA

**DOTACION SERVICIOS BASICOS**

ELECTRICIDAD

**LOCALIDAD URBANA MAS CERCANA**

LA LIGUA

**DEMANDA TURISTICA**

LOCAL, REGIONAL

**TELEFONO INFORMACION**

(33) 711036

<b>DISTANCIA EN KMS</b>	<b>CAPITAL REGIONAL</b>	115
	<b>CAPITAL COMUNAL</b>	0

**USO TURISTICO** ACTUAL

**ESTADO DE CONSERVACION** BUENA

**DESCRIPCION GENERAL**

El Museo de La Ligua, perteneciente a la Ilustre Municipalidad de La Ligua, tiene sus orígenes en la Academia de Arqueología YACAS; Grupo extra escolar del Liceo B-1 de La Ligua (actual Pulmahue), creado por el profesor Arturo Quezada Torrejón, que entre 1977 y 1989, realizó una permanente labor de rescate y difusión de la herencia patrimonial dejada por los indígenas en los valles de Petorca y La Ligua, antiguos habitantes de esta tierra. El Museo fue inaugurado oficialmente el 29 de noviembre de 1985, ocupando el antiguo matadero de la ciudad de La Ligua, el cual fue remodelado por los arquitectos Pablo Burchard Aguayo y Fernando Basilio Farias.

# SERVICIO NACIONAL DE TURISMO

## ATRATIVOS TURISTICOS 2012

**CODIGO ATRACTIVO**

**REGION DE VALPARAISO**

R05760



**NOMBRE DEL ATRACTIVO**

VALLE HERMOSO

**REGION**

REGIÓN DE VALPARAÍSO

**JERARQUIA**

NACIONAL

**PROVINCIA**

PETORCA

**CATEGORIA**

FOLKLORE

**DIRECCION**

A 5 KM AL NORTE DE LA RIBERA RÍO LA LIGUA

**COMUNA**

LA LIGUA

**TIPO DE ATRACTIVO**

ARQUITECTURA POPULAR ESPONTÁNEA

**LOCALIDAD O SECTOR**

VALLE HERMOSO

**TIPO DE PROPIEDAD**

PÚBLICA

**SUBTIPO DEL ATRACTIVO**

PUEBLO

**ESTACIONALIDAD DE USO**

TODO EL AÑO

**ADMINISTRACION**

PÚBLICA

**DOTACION SERVICIOS BASICOS**

AGUA POTABLE, ELECTRICIDAD

**LOCALIDAD URBANA MAS CERCANA**

LA LIGUA

**DEMANDA TURISTICA**

LOCAL, REGIONAL, NACIONAL

**TELEFONO INFORMACION**

(33) 781037

<b>DISTANCIA EN KMS</b>	<b>CAPITAL REGIONAL</b>	112
	<b>CAPITAL COMUNAL</b>	3

**USO TURISTICO** ACTUAL

**ESTADO DE CONSERVACION** BUENA

**DESCRIPCION GENERAL**

Fue una de las zonas de extracción de oro, pero la actividad que subsiste desde esa época es el tejido de ponchos, chalecos –sweater- mantas y bufandas. Las piezas se pueden adquirir en las tiendas del pueblo, cuya devoción por el tejido es tal que ostenta el Record Guinness por el “Chaleco más grande del mundo”.

**ATRATIVOS TURISTICOS 2012**

**CODIGO ATRACTIVO**

**REGION DE VALPARAISO**

R05764



**NOMBRE DEL ATRACTIVO**

FUNDO EL INGENIO

**REGION**

REGIÓN DE VALPARAÍSO

**JERARQUIA**

REGIONAL

**PROVINCIA**

PETORCA

**CATEGORIA**

MUSEO O MANIFESTACIÓN CULTURAL

**DIRECCION**

**COMUNA**

CABILDO

**TIPO DE ATRACTIVO**

OBRA DE ARTE O TÉCNICA

**LOCALIDAD O SECTOR**

FUNDO EL INGENIO

**TIPO DE PROPIEDAD**

PRIVADA

**SUBTIPO DEL ATRACTIVO**

REALIZACIÓN URBANA

**ESTACIONALIDAD DE USO**

TODO EL AÑO

**ADMINISTRACION**

PRIVADA

**DOTACION SERVICIOS BASICOS**

AGUA POTABLE, ELECTRICIDAD

**LOCALIDAD URBANA MAS CERCANA**

CABILDO

**DEMANDA TURISTICA**

LOCAL, REGIONAL

**TELEFONO INFORMACION**

(33) 762100

<b>DISTANCIA EN KMS</b>	<b>CAPITAL REGIONAL</b>	135
	<b>CAPITAL COMUNAL</b>	20

**USO TURISTICO** ACTUAL

**ESTADO DE CONSERVACION** BUENA

**DESCRIPCION GENERAL**

Catalina de los Ríos y Lisperguer, más conocida como La Quintrala, fue una famosa terrateniente chilena de la época colonial. Dueña de muchas tierras, dentro de las cuales se encontraba la Hacienda del Ingenio. Su esposo Gonzalo de los Ríos desarrolla en el valle el cultivo de la caña de azúcar, para lo cual funda un Ingenio, nombre que adopta la Hacienda el Ingenio, y compra a Luis de Cartagena la otra mitad del valle, donde desarrolla grandes plantaciones de naranjos y tres de las mejores viñas del país. Con el objeto de explotar estas propiedades, Gonzalo de los Ríos compra esclavos negros, negocio perfectamente aceptado por la Corona y la iglesia.



**SERNATUR**  
 Ministerio de  
 Economía, Fomento y  
 Turismo  
 Gobierno de Chile

## SERVICIO NACIONAL DE TURISMO

### ATRATIVOS TURISTICOS 2012

**CODIGO ATRACTIVO**

**REGION DE VALPARAISO**

R05765



**NOMBRE DEL ATRACTIVO**

CIRCUITO DEL VINO VALLE DEL ACONCAGUA  
 VIÑA MONASTERIO

**REGION**

REGIÓN DE VALPARAÍSO

**JERARQUIA**

INTERNACIONAL

**PROVINCIA**

LOS ANDES

**CATEGORIA**

SITIO NATURAL

**DIRECCION**

10 KM DE LOS ANDES

**COMUNA**

RINCONADA

**TIPO DE ATRACTIVO**

CAMINO PINTORESCO

**LOCALIDAD O SECTOR**

VALLE DEL ACONCAGUA

**TIPO DE PROPIEDAD**

PRIVADA

**SUBTIPO DEL ATRACTIVO**

CAMINO PINTORESCO

**ESTACIONALIDAD DE USO**

TODO EL AÑO

**ADMINISTRACION**

PRIVADA

**DOTACION SERVICIOS BASICOS**

**LOCALIDAD URBANA MAS CERCANA**

RINCONADA

**DEMANDA TURISTICA**

LOCAL, REGIONAL, NACIONAL,  
 INTERNACIONAL

**TELEFONO INFORMACION**

(34) 401045

<b>DISTANCIA EN KMS</b>	<b>CAPITAL REGIONAL</b>	123
	<b>CAPITAL COMUNAL</b>	8

**USO TURISTICO** ACTUAL

**ESTADO DE CONSERVACION** BUENA

**DESCRIPCION GENERAL**

Con visitas al viñedo, al museo y a diversas degustaciones, el circuito es una excelente alternativa para quienes visiten la región. El atractivo cuenta con recorridos que se acompañan de servicios turísticos, tales como un restaurante y guías y museo.



# SERVICIO NACIONAL DE TURISMO

## ATRATIVOS TURISTICOS 2012

**CODIGO ATRACTIVO**

### REGION DE VALPARAISO

R05766



**NOMBRE DEL ATRACTIVO**

SANTUARIO SANTA TERESA DE LOS ANDES

**REGION**

REGIÓN DE VALPARAÍSO

**JERARQUIA**

NACIONAL

**PROVINCIA**

LOS ANDES

**CATEGORIA**

FOLKLORE

**DIRECCION**

CARRETERA SAN MARTÍN S/N

**COMUNA**

RINCONADA

**TIPO DE ATRACTIVO**

MANIFESTACIÓN RELIGIOSA O CREENCIA POPULAR

**LOCALIDAD O SECTOR**

SANTUARIO SANTA TERESA DE LOS ANDES

**TIPO DE PROPIEDAD**

PRIVADA

**SUBTIPO DEL ATRACTIVO**

MANIFESTACIÓN RELIGIOSA O CREENCIA POPULAR

**ESTACIONALIDAD DE USO**

TODO EL AÑO

**ADMINISTRACION**

PRIVADA

**DOTACION SERVICIOS BASICOS**

AGUA POTABLE, ELECTRICIDAD

**LOCALIDAD URBANA MAS CERCANA**

RINCONADA

**DEMANDA TURISTICA**

LOCAL, REGIONAL, NACIONAL

**TELEFONO INFORMACION**

(34) 401714

<b>DISTANCIA EN KMS</b>	<b>CAPITAL REGIONAL</b>	133
	<b>CAPITAL COMUNAL</b>	0

**USO TURISTICO** ACTUAL

**ESTADO DE CONSERVACION** BUENA

**DESCRIPCION GENERAL**

El Santuario de Santa Teresa de Los Andes es un templo católico. Fue construido para albergar a los miles de fieles que desean venerar las reliquias de Sor Teresa de Los Andes, la primera Santa de Chile, debido a que el antiguo Monasterio de Los Andes ya no daba abasto para recibir a los peregrinos, que iban cada vez en aumento ante la inminencia de la beatificación y posterior canonización de Sor Teresita. Comenzó a ser edificado el 16 de enero de 1988, día en que se bendijo la primera piedra de la obra. Dentro del Santuario se encuentra la cripta, donde descansan los restos de Teresa de Los Andes.



**SERVICIO NACIONAL DE TURISMO**

**ATRATIVOS TURISTICOS 2012**

**REGION DE VALPARAISO**

**CODIGO ATRACTIVO**  
R05767



**NOMBRE DEL ATRACTIVO**  
CIRCUITO DEL VINO VALLE DEL ACONCAGUA  
VIÑA EL ALMENDRAL

**REGION**  
REGIÓN DE VALPARAÍSO

**JERARQUIA**  
NACIONAL

**PROVINCIA**  
SAN FELIPE DE ACONCAGUA

**CATEGORIA**  
SITIO NATURAL

**DIRECCION**

**TIPO DE ATRACTIVO**  
CAMINO PINTORESCO

**COMUNA**  
SAN FELIPE

**LOCALIDAD O SECTOR**  
VALLE DEL ACONCAGUA

**TIPO DE PROPIEDAD**  
PRIVADA

**SUBTIPO DEL ATRACTIVO**  
CAMINO PINTORESCO

**ESTACIONALIDAD DE USO**  
TODO EL AÑO

**ADMINISTRACION**  
PRIVADA

**DOTACION SERVICIOS BASICOS**  
ELECTRICIDAD

**LOCALIDAD URBANA MAS CERCANA**  
SAN FELIPE

**DEMANDA TURISTICA**  
LOCAL, REGIONAL, NACIONAL

**TELEFONO INFORMACION**  
(34) 536393

<b>DISTANCIA EN KMS</b>	<b>CAPITAL REGIONAL</b>	116
	<b>CAPITAL COMUNAL</b>	

**USO TURISTICO** ACTUAL

**ESTADO DE CONSERVACION** BUENA

**DESCRIPCION GENERAL**

La Viña El Almendral se caracteriza por su chicha, vino añejo y licor de uva, elaborados artesanalmente. En la viña aún persiste la antigua técnica de la vendimia.

# SERVICIO NACIONAL DE TURISMO

## ATRATIVOS TURISTICOS 2012

**CODIGO ATRACTIVO**

**REGION DE VALPARAISO**

R05768



**NOMBRE DEL ATRACTIVO**

CIRCUITO DEL VINO VALLE DEL ACONCAGUA  
 VIÑA SÁNCHEZ DE LORIA

**REGION**

REGIÓN DE VALPARAÍSO

**JERARQUIA**

NACIONAL

**PROVINCIA**

SAN FELIPE DE ACONCAGUA

**CATEGORIA**

SITIO NATURAL

**DIRECCION**

95 KM DE VIÑA DEL MAR

**COMUNA**

PANQUEHUE

**TIPO DE ATRACTIVO**

CAMINO PINTORESCO

**LOCALIDAD O SECTOR**

VALLE DEL ACONCAGUA

**TIPO DE PROPIEDAD**

PRIVADA

**SUBTIPO DEL ATRACTIVO**

CAMINO PINTORESCO

**ESTACIONALIDAD DE USO**

TODO EL AÑO

**ADMINISTRACION**

PRIVADA

**DOTACION SERVICIOS BASICOS**

**LOCALIDAD URBANA MAS CERCANA**

PANQUEHUE

**DEMANDA TURISTICA**

LOCAL, REGIONAL, NACIONAL

**TELEFONO INFORMACION**

(34) 591059

<b>DISTANCIA EN KMS</b>	<b>CAPITAL REGIONAL</b>	118
	<b>CAPITAL COMUNAL</b>	7

**USO TURISTICO** ACTUAL

**ESTADO DE CONSERVACION** BUENA

**DESCRIPCION GENERAL**

El circuito incluye un recorrido por las viñas y las bodegas, pudiendo acceder además a los procesos de producción y a degustaciones. Además, los visitantes pueden disfrutar de artesanías y pinturas nacionales.

SERVICIO NACIONAL DE TURISMO

ATRATIVOS TURISTICOS 2012

CODIGO ATRACTIVO

REGION DE VALPARAISO

R05769



NOMBRE DEL ATRACTIVO

RUTA DE DARWIN EN OLMUE

REGION

REGIÓN DE VALPARAÍSO

JERARQUIA

NACIONAL

PROVINCIA

MARGA MARGA

CATEGORIA

SITIO NATURAL

DIRECCION

COMUNA

OLMUE

TIPO DE ATRACTIVO

CAMINO PINTORESCO

LOCALIDAD O SECTOR

RUTA DARWIN

TIPO DE PROPIEDAD

PÚBLICA

SUBTIPO DEL ATRACTIVO

CAMINO PINTORESCO

ESTACIONALIDAD DE USO

TODO EL AÑO

ADMINISTRACION

PÚBLICA

DOTACION SERVICIOS BASICOS

LOCALIDAD URBANA MAS CERCANA

OLMUE

DEMANDA TURISTICA

LOCAL, REGIONAL, NACIONAL

TELEFONO INFORMACION

(33) 443755

DISTANCIA EN KMS	CAPITAL REGIONAL	57
	CAPITAL COMUNAL	6

USO TURISTICO ACTUAL

ESTADO DE CONSERVACION BUENA

DESCRIPCION GENERAL

Durante su navegación por la costa de Chile. Procedente de Magallanes, Chiloé, Valdivia y Concepción, en la que, Charles Darwin realizó exhaustivos estudios de la flora, la fauna y la geología, así como los pueblos encontrados en cada lugar visitado, llegó a Valparaíso, en julio de 1834, donde permaneció 9 meses recorriendo sus cerros desde los cuales le llamó su atención la magnífica vista de la cordillera de Los Andes y del Volcán Aconcagua. A continuación se dirige hacia Viña del Mar y posteriormente hacia el pie del cerro La Campana. En Quillota, Darwin mostró de inmediato interés por subir a La Campana, de 1910 metros de altura para estudiar su geología y observar el escenario desde lo alto.



# SERVICIO NACIONAL DE TURISMO

## ATRATIVOS TURISTICOS 2012

CODIGO ATRACTIVO

### REGION DE VALPARAISO

R05770



#### NOMBRE DEL ATRACTIVO

ISLOTE PÁJAROS NIÑOS (SN)

#### REGION

REGIÓN DE VALPARAÍSO

#### JERARQUIA

REGIONAL

#### PROVINCIA

SAN ANTONIO

#### CATEGORIA

SITIO NATURAL

#### DIRECCION

BAHÍA DE ALGARROBO, FRENTE A PUNTA DE FRAI

#### COMUNA

ALGARROBO

#### TIPO DE ATRACTIVO

LUGAR DE OBSERVACIÓN DE FLORA Y FAUNA

#### LOCALIDAD O SECTOR

BAHÍA DE ALGARROBO

#### TIPO DE PROPIEDAD

PÚBLICA

#### SUBTIPO DEL ATRACTIVO

LUGAR DE OBSERVACIÓN DE FLORA Y FAUNA

#### ESTACIONALIDAD DE USO

TODO EL AÑO

#### ADMINISTRACION

PÚBLICA

#### DOTACION SERVICIOS BASICOS

SIN SERVICIOS

#### LOCALIDAD URBANA MAS CERCANA

ALGARROBO

#### DEMANDA TURISTICA

LOCAL, REGIONAL

#### TELEFONO INFORMACION

(35) 483615

<b>DISTANCIA</b>	<b>CAPITAL REGIONAL</b>	77
<b>EN KMS</b>	<b>CAPITAL COMUNAL</b>	0

**USO TURISTICO** ACTUAL CON RESTRICCIÓN

**ESTADO DE CONSERVACION** BUENA

#### DESCRIPCION GENERAL

Declarado Santuario de la Naturaleza D.S. 622 del 29/06/1978. Importancia de la preservación de las especies de avifauna existentes, particularmente del Pingüino de Humboldt. El lugar era un islote natural, de forma ovoide de unos 200 metros en su diámetro mayor y con una altura máxima de 40 msnm, distante a 150 metros de tierra firme frente a la llamada Punta del Fraile. Se conocía como Islote de San Pedro, y fue unido al continente por un brazo artificial producto de un relleno. Estas obras fueron ejecutadas en los años 1977-1978 con el objeto de dar lugar a la Cofradía Náutica del Pacífico Austral. La vegetación más abundante la constituyen las gramíneas que colonizaron este lugar.



# SERVICIO NACIONAL DE TURISMO

## ATRATIVOS TURISTICOS 2012

**CODIGO ATRACTIVO**

**REGION DE VALPARAISO**

R05771



<b>NOMBRE DEL ATRACTIVO</b>	<b>REGION</b>
CALETA PORTALES	REGIÓN DE VALPARAÍSO

<b>JERARQUIA</b>	<b>PROVINCIA</b>
REGIONAL	VALPARAÍSO

<b>CATEGORIA</b>	<b>DIRECCION</b>
SITIO NATURAL	AV. ESPAÑA S/N

<b>TIPO DE ATRACTIVO</b>	<b>COMUNA</b>
COSTA	VALPARAÍSO

<b>TIPO DE PROPIEDAD</b>	<b>LOCALIDAD O SECTOR</b>
PRIVADA	CALETA PORTALES

<b>ADMINISTRACION</b>	<b>ESTACIONALIDAD DE USO</b>
PRIVADA	TODO EL AÑO

<b>DOTACION SERVICIOS BASICOS</b>	<b>LOCALIDAD URBANA MAS CERCANA</b>
ELECTRICIDAD	VALPARAÍSO

<b>TELEFONO INFORMACION</b>	<b>DISTANCIA EN KMS</b>	<b>CAPITAL REGIONAL</b>	0
(32) 2939262		<b>CAPITAL COMUNAL</b>	0

<b>USO TURISTICO</b>	ACTUAL	<b>ESTADO DE CONSERVACION</b>	BUENA
----------------------	--------	-------------------------------	-------

### DESCRIPCION GENERAL

Se ubica en la puerta norte de la ciudad y sus orígenes son completamente distintos a su actividad actual. Desde 1860 fue el matadero de Valparaíso, asociado a una feria agrícola. Sólo en 1929 se habilitó como sitio de pescadores, para recibir a los trasladados de la antigua caleta Jaime - hoy Av. Francia - desplazada por la construcción de galpones ferroviarios. En el año 2000, el muelle fue destruido por el varamiento de un buque mercante. Tras su reconstrucción cuenta con dos muelles, boxes para pescadores y puestos de venta de pescado y mariscos.

**SERVICIO NACIONAL DE TURISMO**

**ATRATIVOS TURISTICOS 2012**

**CODIGO ATRACTIVO**

**REGION DE VALPARAISO**

R05772



**NOMBRE DEL ATRACTIVO**

CASTILLO ROSS DE VIÑA DEL MAR

**REGION**

REGIÓN DE VALPARAÍSO

**JERARQUIA**

NACIONAL

**PROVINCIA**

VALPARAÍSO

**CATEGORIA**

MUSEO O MANIFESTACIÓN CULTURAL

**DIRECCION**

AV. MARINA 50

**COMUNA**

VIÑA DEL MAR

**TIPO DE ATRACTIVO**

OBRA DE ARTE O TÉCNICA

**LOCALIDAD O SECTOR**

CASTILLO ROSS

**TIPO DE PROPIEDAD**

PRIVADA

**SUBTIPO DEL ATRACTIVO**

ARQUITECTURA

**ESTACIONALIDAD DE USO**

TODO EL AÑO

**ADMINISTRACION**

PRIVADA

**LOCALIDAD URBANA MAS CERCANA**

VIÑA DEL MAR

**DEMANDA TURISTICA**

LOCAL, REGIONAL, NACIONAL

**DOTACION SERVICIOS BASICOS**

AGUA POTABLE, ELECTRICIDAD

**TELEFONO INFORMACION**

(32) 2269331

**DISTANCIA CAPITAL REGIONAL**

9

**EN KMS CAPITAL COMUNAL**

0

**USO TURISTICO** ACTUAL

**ESTADO DE CONSERVACION** BUENA

**DESCRIPCION GENERAL**

El palacio fue mandado a construir por la familia Ross Santa María, el año 1912. Fue escogido el estilo Tudor, destacando su acabado trabajo en piedra, mientras que en su construcción se utilizaron maderas expresamente traídas desde Francia. Con éstas fueron recubiertas las paredes de las habitaciones y la capilla familiar. El edificio fue adquirido en 1967 por la Inmobiliaria Árabe. Hoy funciona en sus independencias el Club Unión Árabe.

# SERVICIO NACIONAL DE TURISMO

## ATRATIVOS TURISTICOS 2012

**CODIGO ATRACTIVO**

### REGION DE VALPARAISO

R05773



**NOMBRE DEL ATRACTIVO**

PLAYA LA BOCA

**REGION**

REGIÓN DE VALPARAÍSO

**JERARQUIA**

INTERNACIONAL

**PROVINCIA**

VALPARAÍSO

**CATEGORIA**

SITIO NATURAL

**DIRECCION**

AV. BORGOÑO S/N, CONCON

**COMUNA**

CONCON

**TIPO DE ATRACTIVO**

COSTA

**LOCALIDAD O SECTOR**

PLAYA LA BOCA

**TIPO DE PROPIEDAD**

PÚBLICA

**SUBTIPO DEL ATRACTIVO**

PLAYA O BALNEARIO

**ESTACIONALIDAD DE USO**

TODO EL AÑO

**ADMINISTRACION**

PÚBLICA

**DOTACION SERVICIOS BASICOS**

**LOCALIDAD URBANA MAS CERCANA**

CONCON

**DEMANDA TURISTICA**

LOCAL, REGIONAL, NACIONAL,  
INTERNACIONAL

**TELEFONO INFORMACION**

(32) 2816244

<b>DISTANCIA EN KMS</b>	<b>CAPITAL REGIONAL</b>	26
	<b>CAPITAL COMUNAL</b>	0

**USO TURISTICO** ACTUAL

**ESTADO DE CONSERVACION** BUENA

**DESCRIPCION GENERAL**

Se ubica a un costado de la desembocadura del río Aconcagua, playa de arena negra y gruesa, típico por su cercanía al río. Característica por su larga superficie de 1 km. apta para deportes como: surf, bodyboard, pesca playera, cabalgatas; ideal para largas caminatas. Forma parte de un pintoresco centro gastronómico, y una feria de artesanía en la que legítimos artesanos del sector exponen su arte.



# SERVICIO NACIONAL DE TURISMO

## ATRATIVOS TURISTICOS 2012

**CODIGO ATRACTIVO**

### REGION DE VALPARAISO

R05774



**NOMBRE DEL ATRACTIVO**

PLAYA AMARILLA

**REGION**

REGIÓN DE VALPARAÍSO

**JERARQUIA**

NACIONAL

**PROVINCIA**

VALPARAÍSO

**CATEGORIA**

SITIO NATURAL

**DIRECCION**

AV. BORGONO S/N

**COMUNA**

CONCON

**TIPO DE ATRACTIVO**

COSTA

**LOCALIDAD O SECTOR**

PLAYA AMARILLA

**TIPO DE PROPIEDAD**

PÚBLICA

**SUBTIPO DEL ATRACTIVO**

PLAYA O BALNEARIO

**ESTACIONALIDAD DE USO**

TODO EL AÑO

**ADMINISTRACION**

PÚBLICA

**DOTACION SERVICIOS BASICOS**

ELECTRICIDAD

**LOCALIDAD URBANA MAS CERCANA**

CONCON

**DEMANDA TURISTICA**

LOCAL, REGIONAL, NACIONAL

**TELEFONO INFORMACION**

(32) 2816244

<b>DISTANCIA EN KMS</b>	<b>CAPITAL REGIONAL</b>	26
	<b>CAPITAL COMUNAL</b>	0

**USO TURISTICO** ACTUAL

**ESTADO DE CONSERVACION** BUENA

**DESCRIPCION GENERAL**

Playa Amarilla es uno de los balnearios preferidos de la zona. Localizada al sur del Río Aconcagua, cuenta con una increíble infraestructura y con aguas de oleaje suave. Aguas tranquilas y aptas para el baño. Hiking, pesca recreativa, natación, esquí acuático, surf, windsurf, fotografía.



**SERVICIO NACIONAL DE TURISMO**

**ATRATIVOS TURISTICOS 2012**

**REGION DE VALPARAISO**

**CODIGO ATRACTIVO**  
R05775



**NOMBRE DEL ATRACTIVO**  
PLAYA HIGUERILLAS

**REGION**  
REGIÓN DE VALPARAÍSO

**JERARQUIA**  
NACIONAL

**PROVINCIA**  
VALPARAÍSO

**CATEGORIA**  
SITIO NATURAL

**DIRECCION**  
AV. BORGOÑO S/N, CONCON

**TIPO DE ATRACTIVO**  
COSTA

**COMUNA**  
CONCON

**LOCALIDAD O SECTOR**  
PLAYA HIGUERILLAS

**TIPO DE PROPIEDAD**  
PÚBLICA

**SUBTIPO DEL ATRACTIVO**  
PLAYA O BALNEARIO

**ESTACIONALIDAD DE USO**  
TODO EL AÑO

**ADMINISTRACION**  
PÚBLICA

**DOTACION SERVICIOS BASICOS**

**LOCALIDAD URBANA MAS CERCANA**  
CONCON

**DEMANDA TURISTICA**  
LOCAL, REGIONAL, NACIONAL

**TELEFONO INFORMACION**  
(32) 2816244

<b>DISTANCIA EN KMS</b>	<b>CAPITAL REGIONAL</b>	26
	<b>CAPITAL COMUNAL</b>	0

**USO TURISTICO** ACTUAL

**ESTADO DE CONSERVACION** BUENA

**DESCRIPCION GENERAL**

Es la más pequeña en cuanto a superficie, se caracteriza por la gran cantidad de "conchitas" que se encuentran en su pequeña extensión. Privilegiada por la tranquilidad y un grato ambiente familiar.

# SERVICIO NACIONAL DE TURISMO

## ATRATIVOS TURISTICOS 2012

**CODIGO ATRACTIVO**

### REGION DE VALPARAISO

R05776



**NOMBRE DEL ATRACTIVO**

PLAYA LOS LILENES

**REGION**

REGIÓN DE VALPARAÍSO

**JERARQUIA**

INTERNACIONAL

**PROVINCIA**

VALPARAÍSO

**CATEGORIA**

SITIO NATURAL

**DIRECCION**

AV. BORGOÑO S/N, CONCON

**COMUNA**

CONCON

**TIPO DE ATRACTIVO**

COSTA

**LOCALIDAD O SECTOR**

PLAYA LOS LILENES

**TIPO DE PROPIEDAD**

PÚBLICA

**SUBTIPO DEL ATRACTIVO**

PLAYA O BALNEARIO

**ESTACIONALIDAD DE USO**

TODO EL AÑO

**ADMINISTRACION**

PÚBLICA

**DOTACION SERVICIOS BASICOS**

**LOCALIDAD URBANA MAS CERCANA**

CONCON

**DEMANDA TURISTICA**

LOCAL, REGIONAL, NACIONAL,  
INTERNACIONAL

**TELEFONO INFORMACION**

(32) 2816615

<b>DISTANCIA EN KMS</b>	<b>CAPITAL REGIONAL</b>	26
	<b>CAPITAL COMUNAL</b>	0

**USO TURISTICO** ACTUAL

**ESTADO DE CONSERVACION** BUENA

**DESCRIPCION GENERAL**

Presenta buenas instalaciones, cómodos estacionamientos y servicio de restaurante. Como característica principal es su ubicación frente a un sector de dunas.



**SERVICIO NACIONAL DE TURISMO**

**ATRATIVOS TURISTICOS 2012**

**REGION DE VALPARAISO**

**CODIGO ATRACTIVO**  
R05777



**NOMBRE DEL ATRACTIVO**  
ROCA OCEÁNICA (SN)

**REGION**  
REGIÓN DE VALPARAÍSO

**JERARQUIA**  
NACIONAL

**PROVINCIA**  
VALPARAÍSO

**CATEGORIA**  
SITIO NATURAL

**DIRECCION**  
AV. BORGONO S/N

**TIPO DE ATRACTIVO**  
ÁREA SILVESTRE PROTEGIDA O RESERVA DE FLORA Y FAUNA

**COMUNA**  
CONCON

**LOCALIDAD O SECTOR**  
ROCA OCEÁNICA

**TIPO DE PROPIEDAD**  
PÚBLICA

**SUBTIPO DEL ATRACTIVO**  
ÁREA SILVESTRE PROTEGIDA O RESERVA DE FLORA Y FAUNA

**ESTACIONALIDAD DE USO**  
TODO EL AÑO

**ADMINISTRACION**  
PÚBLICA

**DOTACION SERVICIOS BASICOS**  
SIN SERVICIOS

**LOCALIDAD URBANA MAS CERCANA**  
CONCON

**DEMANDA TURISTICA**  
LOCAL, REGIONAL, NACIONAL

**TELEFONO INFORMACION**  
(32) 2816244

<b>DISTANCIA EN KMS</b>	<b>CAPITAL REGIONAL</b>	26
	<b>CAPITAL COMUNAL</b>	0

**USO TURISTICO** ACTUAL

**ESTADO DE CONSERVACION** BUENA

**DESCRIPCION GENERAL**

Declarada Santuario de la Naturaleza D.S. 481 del 27/03/1990. El Santuario tiene 0,8 hectáreas.( Se reconoce como parte del mismo toda la línea de la costa hasta el empalme con la carretera). La Roca Oceánica es un espolón rocoso sedimentario del borde costero de 25 metros de altura, posee una forma de ovoide anexado al continente. A su alrededor hay altos farellones de difícil acceso. Por la influencia de un ambiente costero, la biodiversidad faunística se enmarca en la riqueza de aves marinas. El predio es administrado por la municipalidad de Concón. El Santuario es utilizado como un atractivo turístico, entre Concón y Viña del Mar.



# SERVICIO NACIONAL DE TURISMO

## ATRATIVOS TURISTICOS 2012

**CODIGO ATRACTIVO**

### REGION DE VALPARAISO

R05778



**NOMBRE DEL ATRACTIVO**

**REGION**

CAMPO DUNAR DE LA PUNTA DE CONCON (SN)

REGIÓN DE VALPARAÍSO

**JERARQUIA**

**PROVINCIA**

INTERNACIONAL

VALPARAÍSO

**CATEGORIA**

**DIRECCION**

SITIO NATURAL

**TIPO DE ATRACTIVO**

**COMUNA**

ÁREA SILVESTRE PROTEGIDA O RESERVA DE FLORA Y FAUNA

CONCON

**LOCALIDAD O SECTOR**

**TIPO DE PROPIEDAD**

PÚBLICA

**SUBTIPO DEL ATRACTIVO**

CAMPO DUNAR

ÁREA SILVESTRE PROTEGIDA O RESERVA DE FLORA Y FAUNA

**ESTACIONALIDAD DE USO**

**ADMINISTRACION**

PÚBLICA

TODO EL AÑO

**DOTACION SERVICIOS BASICOS**

**LOCALIDAD URBANA MAS CERCANA**

SIN SERVICIOS

CONCON

**DEMANDA TURISTICA**

LOCAL, REGIONAL, NACIONAL, INTERNACIONAL

**TELEFONO INFORMACION**

**DISTANCIA CAPITAL REGIONAL**

26

(32) 2816244

**EN KMS CAPITAL COMUNAL**

0

**USO TURISTICO** ACTUAL

**ESTADO DE CONSERVACION** BUENA

### DESCRIPCION GENERAL

Declarado Santuario de la Naturaleza D.S. 481 del 05/08/1993. Punta de Concón es el resultado de una larga evolución y constituye una unidad estructurada y funcional desde el punto de vista geológico. Las formaciones naturales relevantes de dunas geológicas y de arenas relictos conforman todo el santuario. El área del campo dunar de la Punta de Concón conforma una unidad paisajística de gran valor escénico y turístico y el borde costero presenta flora y fauna marina de interés científico. Las dunas de carácter relicto tienen su origen en el cuaternario. Actualmente no son alimentadas desde las playas, pues se ubican en una terraza a más de 30 metros sobre el nivel del mar.



SERVICIO NACIONAL DE TURISMO

ATRATIVOS TURISTICOS 2012

CODIGO ATRACTIVO

REGION DE VALPARAISO

R05780



<b>NOMBRE DEL ATRACTIVO</b>	<b>REGION</b>
MUSEO HISTÓRICO PALMIRA ROMANO PIRAINO	REGIÓN DE VALPARAÍSO

<b>JERARQUIA</b>	<b>PROVINCIA</b>
NACIONAL	MARGA MARGA

<b>CATEGORIA</b>	<b>DIRECCION</b>
MUSEO O MANIFESTACIÓN CULTURAL	COLON 1, LIMACHE

<b>TIPO DE ATRACTIVO</b>	<b>COMUNA</b>
MUSEO	LIMACHE

<b>TIPO DE PROPIEDAD</b>	<b>LOCALIDAD O SECTOR</b>
PÚBLICA	LIMACHE

<b>ADMINISTRACION</b>	<b>ESTACIONALIDAD DE USO</b>
PÚBLICA	TODO EL AÑO

<b>DOTACION SERVICIOS BASICOS</b>	<b>LOCALIDAD URBANA MAS CERCANA</b>
ELECTRICIDAD	QUILLOTA

<b>TELEFONO INFORMACION</b>	<b>DISTANCIA EN KMS</b>	<b>CAPITAL REGIONAL</b>	42
(33) 411902		<b>CAPITAL COMUNAL</b>	0

<b>USO TURISTICO</b>	ACTUAL	<b>ESTADO DE CONSERVACION</b>	BUENA
----------------------	--------	-------------------------------	-------

**DESCRIPCION GENERAL**

Con fecha 23 de septiembre del año 2000 se inauguró el Museo Histórico "Palmira A. Romano Piraino". El inmueble fue legado a la Ciudad de Limache testamentariamente por la Alcaldesa Sra. Palmira A. Romano Piraino. Motivo por el cual lleva su nombre en gratitud a su gesto. El preservar el patrimonio histórico de la comunidad de Limache es la prioridad y la razón de existir del Museo; ya que la identidad cultural de los pueblos es lo que forja su progreso.



**SERVICIO NACIONAL DE TURISMO**

**ATRATIVOS TURISTICOS 2012**

**REGION DE VALPARAISO**

<b>CODIGO ATRACTIVO</b>
R05781



<b>NOMBRE DEL ATRACTIVO</b>	<b>REGION</b>
TEATRO MUNICIPAL DE VALPARAÍSO	REGIÓN DE VALPARAÍSO

<b>JERARQUIA</b>	<b>PROVINCIA</b>
NACIONAL	VALPARAÍSO

<b>CATEGORIA</b>	<b>DIRECCION</b>
MUSEO O MANIFESTACIÓN CULTURAL	AV. URUGUAY 450, ESQUINA PEDRO MONTT

<b>TIPO DE ATRACTIVO</b>	<b>COMUNA</b>
OBRA DE ARTE O TÉCNICA	VALPARAÍSO

<b>TIPO DE PROPIEDAD</b>	<b>LOCALIDAD O SECTOR</b>
PÚBLICA	VALPARAÍSO

<b>SUBTIPO DEL ATRACTIVO</b>	<b>ESTACIONALIDAD DE USO</b>
ARQUITECTURA	TODO EL AÑO

<b>DOTACION SERVICIOS BASICOS</b>	<b>LOCALIDAD URBANA MAS CERCANA</b>
AGUA POTABLE, ELECTRICIDAD	VALPARAÍSO

<b>TELEFONO INFORMACION</b>	<b>DISTANCIA EN KMS</b>	<b>CAPITAL REGIONAL</b>	0
(32) 2939262		<b>CAPITAL COMUNAL</b>	0

<b>USO TURISTICO</b>	ACTUAL	<b>ESTADO DE CONSERVACION</b>	BUENA
----------------------	--------	-------------------------------	-------

**DESCRIPCION GENERAL**

Proyecto de alto nivel patrimonio cultural, lugar de encuentro y presentación de múltiples manifestaciones artísticas. Inaugurado el 21 de Septiembre de 1996. Se encuentra a pasos del Congreso Nacional, frente a Plaza O'Higgins, se constituye en el símbolo cultural del primer Puerto de Chile.



**SERVICIO NACIONAL DE TURISMO**

**ATRATIVOS TURISTICOS 2012**

**REGION DE VALPARAISO**

**CODIGO ATRACTIVO**  
R05782



**NOMBRE DEL ATRACTIVO**  
VIÑA LOS PERALES DE MARGA MARGA

**REGION**  
REGIÓN DE VALPARAÍSO

**JERARQUIA**  
NACIONAL

**PROVINCIA**  
MARGA MARGA

**CATEGORIA**  
REALIZACIÓN TÉCNICA, CIENTÍFICA O ARTÍSTICA CONTEMPORÁNEA

**DIRECCION**  
A 15 KM DE QUILPUE

**TIPO DE ATRACTIVO**  
EXPLOTACIÓN AGROPECUARIA

**COMUNA**  
QUILPUE

**LOCALIDAD O SECTOR**  
VIÑA LOS PERALES DE MARGA MARGA

**TIPO DE PROPIEDAD**  
PRIVADA

**SUBTIPO DEL ATRACTIVO**  
VIÑA O BODEGA

**ESTACIONALIDAD DE USO**  
TODO EL AÑO

**ADMINISTRACION**  
PRIVADA

**DOTACION SERVICIOS BASICOS**  
ELECTRICIDAD

**LOCALIDAD URBANA MAS CERCANA**  
QUILPUE

**DEMANDA TURISTICA**  
LOCAL, REGIONAL, NACIONAL

**TELEFONO INFORMACION**  
(32) 911299

<b>DISTANCIA EN KMS</b>	<b>CAPITAL REGIONAL</b>	55
	<b>CAPITAL COMUNAL</b>	15

**USO TURISTICO** ACTUAL

**ESTADO DE CONSERVACION** BUENA

**DESCRIPCION GENERAL**

El proyecto se inicia en diciembre del año 2004 cuando Viña Los Perales pasa a manos de privados. Se apostó a una completa restauración, manteniendo la tradición y conservando, incluso, esa sensación de paz y tranquilidad heredada de la Congregación de los Sagrados Corazones. Ellos fueron hace más de 130 años los creadores de esta majestuosa Viña. Viña Los Perales abre sus puertas al turismo, se pueden realizar visitas guiadas acompañadas de una degustación en un ambiente lleno de tradición.





**SERVICIO NACIONAL DE TURISMO**

**ATRATIVOS TURISTICOS 2012**

**CODIGO ATRACTIVO**

**REGION DE VALPARAISO**

R05783



**NOMBRE DEL ATRACTIVO**

MUELLE BARÓN

**REGION**

REGIÓN DE VALPARAÍSO

**JERARQUIA**

INTERNACIONAL

**PROVINCIA**

VALPARAÍSO

**CATEGORIA**

REALIZACIÓN TÉCNICA, CIENTÍFICA O ARTÍSTICA CONTEMPORÁNEA

**DIRECCION**

**TIPO DE ATRACTIVO**

OBRA DE ARTE O TÉCNICA

**COMUNA**

VALPARAÍSO

**LOCALIDAD O SECTOR**

MUELLE BARÓN

**TIPO DE PROPIEDAD**

PRIVADA

**SUBTIPO DEL ATRACTIVO**

OBRA DE INGENIERÍA

**ESTACIONALIDAD DE USO**

TODO EL AÑO

**ADMINISTRACION**

PRIVADA

**DOTACION SERVICIOS BASICOS**

ELECTRICIDAD

**LOCALIDAD URBANA MAS CERCANA**

VALPARAÍSO

**DEMANDA TURISTICA**

LOCAL, REGIONAL, NACIONAL, INTERNACIONAL

**TELEFONO INFORMACION**

(32) 2939262

**DISTANCIA CAPITAL REGIONAL** 0

**EN KMS CAPITAL COMUNAL** 0

**USO TURISTICO** ACTUAL

**ESTADO DE CONSERVACION** BUENA

**DESCRIPCION GENERAL**

Con la inauguración del Paseo Muelle Barón en mayo de 2002, se cumple el anhelo de unir el puerto y la ciudad. El acceso al borde costero fue siempre una aspiración de la ciudadanía pues, en 1980, tuvo que ser cerrado el acceso público a la Costanera. En la actualidad el paseo Muelle Barón constituye un lugar de descanso, para observar una panorámica de la ciudad. Esta tremenda explanada de concreto fue ejecutada como punto especializado en la carga de la fruta, pero debido a la complejidad de las marejadas su uso fue limitado en el tiempo. Hoy en día, el muelle se usa para recitales, seminarios y carnavales entre otras muchas actividades.

# SERVICIO NACIONAL DE TURISMO

## ATRATIVOS TURISTICOS 2012

**CODIGO ATRACTIVO**

**REGION DE VALPARAISO**

R05800



**NOMBRE DEL ATRACTIVO**

TROLEBUSES DE VALPARAÍSO (MH)

**REGION**

REGIÓN DE VALPARAÍSO

**JERARQUIA**

NACIONAL

**PROVINCIA**

VALPARAÍSO

**CATEGORIA**

MUSEO O MANIFESTACIÓN CULTURAL

**DIRECCION**

AV. ARGENTINA S/N

**TIPO DE ATRACTIVO**

OBRA DE ARTE O TÉCNICA

**COMUNA**

VALPARAÍSO

**LOCALIDAD O SECTOR**

VALPARAÍSO

**TIPO DE PROPIEDAD**

PRIVADA

**SUBTIPO DEL ATRACTIVO**

REALIZACIÓN URBANA

**ESTACIONALIDAD DE USO**

TODO EL AÑO

**ADMINISTRACION**

PRIVADA

**DOTACION SERVICIOS BASICOS**

ELECTRICIDAD

**LOCALIDAD URBANA MAS CERCANA**

VALPARAÍSO

**DEMANDA TURISTICA**

LOCAL, REGIONAL, NACIONAL

**TELEFONO INFORMACION**

(32) 2939262

<b>DISTANCIA EN KMS</b>	<b>CAPITAL REGIONAL</b>	0
	<b>CAPITAL COMUNAL</b>	0

**USO TURISTICO** ACTUAL CON RESTRICCIÓN

**ESTADO DE CONSERVACION** BUENA

**DESCRIPCION GENERAL**

Declarados Monumento Histórico D.E. 761 del 26/09/2003: 16 Trolebuses marca Pullman Standard (en uso). Las vías de Valparaíso se llenan en 1953 con la magia y la modernidad de los trolebuses. Fabricados en Estados Unidos bajo la marca Pullman Standard, a fines de la década de 1940 y en los primeros años de la de 1950, estos vehículos se mantienen hasta la actualidad en funcionamiento, siendo los trolebuses más antiguos del mundo en estado original y condición operativa. El recorrido de los trolebuses de Valparaíso va desde Avenida Argentina hasta la antigua Aduana, cruzando toda el Área Histórica de la ciudad-puerto, y abarcando 8,4 kilómetros del plan de la ciudad.



**SERVICIO NACIONAL DE TURISMO**

**ATRATIVOS TURISTICOS 2012**

**REGION DE VALPARAISO**

**CODIGO ATRACTIVO**  
R05801



**NOMBRE DEL ATRACTIVO**  
MIRADOR ALEJANDRO SELKIRK

**REGION**  
REGIÓN DE VALPARAÍSO

**JERARQUIA**  
NACIONAL

**PROVINCIA**  
VALPARAISO

**CATEGORIA**  
SITIO NATURAL

**DIRECCION**

**TIPO DE ATRACTIVO**  
MONTAÑA

**COMUNA**  
JUAN FERNANDEZ

**LOCALIDAD O SECTOR**  
ISLA ROBINSON CRUSOE

**TIPO DE PROPIEDAD**  
PÚBLICA

**SUBTIPO DEL ATRACTIVO**  
CERRO

**ESTACIONALIDAD DE USO**  
TODO EL AÑO

**ADMINISTRACION**  
PÚBLICA

**DOTACION SERVICIOS BASICOS**  
ELECTRICIDAD

**LOCALIDAD URBANA MAS CERCANA**  
SAN JUAN BAUTISTA

**DEMANDA TURISTICA**  
LOCAL, REGIONAL, NACIONAL

**TELEFONO INFORMACION**  
(32) 2751045

<b>DISTANCIA EN KMS</b>	<b>CAPITAL REGIONAL</b>	670
	<b>CAPITAL COMUNAL</b>	4

**USO TURISTICO** ACTUAL

**ESTADO DE CONSERVACION** BUENA

**DESCRIPCION GENERAL**

Ubicado en el Cerro Portezuelo a 565 metros sobre el mar, se puede observar hacia ambas direcciones (Norte y Sur) de la Isla, por una lado se observa la totalidad de la Bahía Cumberland, el pueblo San Juan Bautista, El Cerro Centinela y todo el horizonte sureste de la Isla, hacia el otro extremo se aprecia toda la extensión Noroeste hasta la Isla Santa Clara. Es el lugar mas visitados por los turistas ya que se cree que Alejandro Selkirk subía hasta este lugar para divisar al horizonte en espera de una nave que lo rescatara. Se pueden encontrar dos placas recordatorias de la estadía del marinero escocés en la isla. Además, se puede visitar la Choza de Alejandro Selkirk que se encuentra camino al Mirador.



**SERVICIO NACIONAL DE TURISMO**

**ATRATIVOS TURISTICOS 2012**

**REGION DE VALPARAISO**

**CODIGO ATRACTIVO**  
R05802



**NOMBRE DEL ATRACTIVO**  
PUERTO INGLES

**REGION**  
REGIÓN DE VALPARAÍSO

**JERARQUIA**  
NACIONAL

**PROVINCIA**  
VALPARAISO

**CATEGORIA**  
MUSEO O MANIFESTACIÓN CULTURAL

**DIRECCION**

**TIPO DE ATRACTIVO**  
LUGAR HISTÓRICO

**COMUNA**  
JUAN FERNANDEZ

**LOCALIDAD O SECTOR**  
ISLA ROBINSON CRUSOE

**TIPO DE PROPIEDAD**  
PÚBLICA

**SUBTIPO DEL ATRACTIVO**  
LUGAR HISTÓRICO

**ESTACIONALIDAD DE USO**  
TODO EL AÑO

**ADMINISTRACION**  
PÚBLICA

**DOTACION SERVICIOS BASICOS**  
SIN SERVICIOS

**LOCALIDAD URBANA MAS CERCANA**  
SAN JUAN BAUTISTA

**DEMANDA TURISTICA**  
LOCAL, REGIONAL, NACIONAL

**TELEFONO INFORMACION**  
(32)2751045

<b>DISTANCIA EN KMS</b>	<b>CAPITAL REGIONAL</b>	670
	<b>CAPITAL COMUNAL</b>	3

**USO TURISTICO** ACTUAL

**ESTADO DE CONSERVACION** BUENA

**DESCRIPCION GENERAL**

El Puerto Ingles es un sector cercano al poblado, al cual se accede vía marítima, cuenta con una serie de características que lo hace un lugar de interés turístico. Se describe como una planicie al final de una quebrada rodeada de cerros, encontrándose a su izquierda el "Cerro Alto" con 650 mt. aprox. En este sector, se realizaron las excavaciones al mando de Mr. Bernard Kaiser iniciando una aventura en torno al mítico tesoro de Juan Fernández.



# SERVICIO NACIONAL DE TURISMO

## ATRATIVOS TURISTICOS 2012

CODIGO ATRACTIVO

### REGION DE VALPARAISO

R05803



#### NOMBRE DEL ATRACTIVO

PUERTO FRANCÉS

#### REGION

REGIÓN DE VALPARAÍSO

#### JERARQUIA

NACIONAL

#### PROVINCIA

VALPARAISO

#### CATEGORIA

SITIO NATURAL

#### DIRECCION

A 6 HRS. DE BAHÍA CAMBERLAND

#### TIPO DE ATRACTIVO

LUGAR DE OBSERVACIÓN DE FLORA Y FAUNA

#### COMUNA

JUAN FERNANDEZ

#### TIPO DE PROPIEDAD

PÚBLICA

#### LOCALIDAD O SECTOR

ISLA ROBINSON CRUSOE

#### ADMINISTRACION

PÚBLICA

#### SUBTIPO DEL ATRACTIVO

LUGAR DE OBSERVACIÓN DE FLORA Y FAUNA

#### ESTACIONALIDAD DE USO

TODO EL AÑO

#### DEMANDA TURISTICA

LOCAL, REGIONAL, NACIONAL

#### DOTACION SERVICIOS BASICOS

SIN SERVICIOS

#### LOCALIDAD URBANA MAS CERCANA

SAN JUAN BAUTISTA

#### TELEFONO INFORMACION

(32) 2751045

<b>DISTANCIA EN KMS</b>	<b>CAPITAL REGIONAL</b>	670
	<b>CAPITAL COMUNAL</b>	5

**USO TURISTICO** ACTUAL

**ESTADO DE CONSERVACION** BUENA

#### DESCRIPCION GENERAL

Corresponde a un sector ubicado en la punta sureste de la isla, se puede describir como una playa de rocas al final de una gran quebrada, rodeada de cerros de tonalidades anaranjadas y bosques de especies endémicas. En este lugar, se encuentran la mayor cantidad de flora endémica de la isla, siendo muy concurrido por los especialistas en botánica o reporteros de flora y fauna. Desde este sector nace una ruta turística hacia el rebaje del Cerro la Piña, desde donde se tiene una panorámica hasta la otra punta de la Isla, y también un circuito hacia el cerro La Pascua donde se combina un exuberante bosque de lumas con el acantilado hacia el Islote "El Verdugo".



# SERVICIO NACIONAL DE TURISMO

## ATRATIVOS TURISTICOS 2012

**CODIGO ATRACTIVO**

**REGION DE VALPARAISO**

R05804



**NOMBRE DEL ATRACTIVO**  
PLAZOLETA EL YUNQUE

**REGION**  
REGIÓN DE VALPARAÍSO

**JERARQUIA**  
NACIONAL

**PROVINCIA**  
VALPARAISO

**CATEGORIA**  
SITIO NATURAL

**DIRECCION**

**TIPO DE ATRACTIVO**  
LUGAR DE OBSERVACIÓN DE FLORA Y FAUNA

**COMUNA**  
JUAN FERNANDEZ

**LOCALIDAD O SECTOR**  
ISLA ROBINSON CRUSOE

**TIPO DE PROPIEDAD**  
PÚBLICA

**SUBTIPO DEL ATRACTIVO**  
LUGAR DE OBSERVACIÓN DE FLORA Y FAUNA

**ESTACIONALIDAD DE USO**  
TODO EL AÑO

**ADMINISTRACION**  
PÚBLICA

**DOTACION SERVICIOS BASICOS**  
SIN SERVICIOS

**LOCALIDAD URBANA MAS CERCANA**  
SAN JUAN BAUTISTA

**DEMANDA TURISTICA**  
LOCAL, REGIONAL, NACIONAL

**TELEFONO INFORMACION**  
(32) 2751045

<b>DISTANCIA EN KMS</b>	<b>CAPITAL REGIONAL</b>	670
	<b>CAPITAL COMUNAL</b>	0

**USO TURISTICO** ACTUAL

**ESTADO DE CONSERVACION** BUENA

### DESCRIPCION GENERAL

Esta Plazoleta se ubica a los pies del cerro El Yunque. En este lugar se encuentran las ruinas de la casa de un tripulante del Dresden que pidió la concesión del lugar y vivió acá durante un tiempo. Para mayor información de este acontecimiento existe una placa de madera que relata parte de esta historia. Es uno de los lugares de mayor vegetación endémica cercana al poblado y con baja dificultad en el trekking, existe un sendero interno, señalizado y autoguiado, que introduce a los visitantes en el bosque endémico, donde se aprecia una gran diversidad de especies de flora. Este lugar tiene una particularidad muy especial que tiene exclusiva relación con el Picaflor Rojo de Juan Fernández (Sephanoïdes Fernandensis).



**SERVICIO NACIONAL DE TURISMO**

**ATRATIVOS TURISTICOS 2012**

**REGION DE VALPARAISO**

**CODIGO ATRACTIVO**  
R05805



**NOMBRE DEL ATRACTIVO**  
LOBERÍA DE TIERRAS BLANCAS

**REGION**  
REGIÓN DE VALPARAÍSO

**JERARQUIA**  
NACIONAL

**PROVINCIA**  
VALPARAISO

**CATEGORIA**  
SITIO NATURAL

**DIRECCION**

**TIPO DE ATRACTIVO**  
LUGAR DE OBSERVACIÓN DE FLORA Y FAUNA

**COMUNA**  
JUAN FERNANDEZ

**LOCALIDAD O SECTOR**  
ISLA ROBINSON CRUSOE

**TIPO DE PROPIEDAD**  
PÚBLICA

**SUBTIPO DEL ATRACTIVO**  
LUGAR DE OBSERVACIÓN DE FLORA Y FAUNA

**ESTACIONALIDAD DE USO**  
TODO EL AÑO

**ADMINISTRACION**  
PÚBLICA

**DOTACION SERVICIOS BASICOS**  
SIN SERVICIOS

**LOCALIDAD URBANA MAS CERCANA**  
SAN JUAN BAUTISTA

**DEMANDA TURISTICA**  
LOCAL, REGIONAL, NACIONAL

**TELEFONO INFORMACION**  
(32) 2751045

<b>DISTANCIA EN KMS</b>	<b>CAPITAL REGIONAL</b>	670
	<b>CAPITAL COMUNAL</b>	15

**USO TURISTICO** ACTUAL

**ESTADO DE CONSERVACION** BUENA

**DESCRIPCION GENERAL**

En ese sector se encuentra la gran colonia del Lobo Fino de Dos Pelos (especie endémica de Juan Fernández) los cuales habitan en unas especies de piscinas naturales de formaciones rocosas en el sector de Tierras Blancas. El lugar esta circundado por una reja para impedir el acceso de perros u otros animales que provoquen daño a las crías más indefensas. El camino hacia la lobería es de tonalidades blanquecinas, por el cual se le atribuye el nombre de Tierras Blancas, contrastados por caminos de lava; vestigios de la formación volcánica del archipiélago.



# SERVICIO NACIONAL DE TURISMO

## ATRATIVOS TURISTICOS 2012

**CODIGO ATRACTIVO**

### REGION DE VALPARAISO

R05806

**NOMBRE DEL ATRACTIVO**

FIESTA DE LA VIRGEN DE LOS DESAMPARADOS DE LA CALERA

**REGION**

REGIÓN DE VALPARAÍSO

**JERARQUIA**

REGIONAL

**PROVINCIA**

QUILLOTA

**CATEGORIA**

ACONTECIMIENTO PROGRAMADO

**DIRECCION**

**COMUNA**

CALERA

**TIPO DE ATRACTIVO**

EVENTO MISCELÁNEO

**LOCALIDAD O SECTOR**

LA CALERA

**TIPO DE PROPIEDAD**

PRIVADA

**SUBTIPO DEL ATRACTIVO**

FIESTA RELIGIOSA

**ESTACIONALIDAD DE USO**

ENERO

**ADMINISTRACION**

PRIVADA

**DOTACION SERVICIOS BASICOS**

SIN SERVICIOS

**LOCALIDAD URBANA MAS CERCANA**

LA CALERA

**DEMANDA TURISTICA**

LOCAL, REGIONAL

**TELEFONO INFORMACION**

(33) 222254

<b>DISTANCIA EN KMS</b>	<b>CAPITAL REGIONAL</b>	69
	<b>CAPITAL COMUNAL</b>	0

**USO TURISTICO** ACTUAL

**ESTADO DE CONSERVACION** BUENA

**DESCRIPCION GENERAL**

Se celebraría el cuarto domingo de enero, pero después se vio la conveniencia de pasarla al último domingo, así se viene haciendo hasta el día de hoy. Se celebra la novena semana anterior al último domingo dedicándose cada día a una intención distinta, bendición del agua, de las familias, del pan, etc. En el año 1980, con donaciones de los fieles a la santísima Virgen se compró el terreno donde fue elegido el actual Santuario, colocando la primera piedra su fundador en 1982. La iniciación de los trabajos comenzaron en 1987, quedando totalmente terminado el Santuario solo el año 1993.





**SERNATUR**  
Ministerio de  
Economía, Fomento y  
Turismo

Gobierno de Chile

## SERVICIO NACIONAL DE TURISMO

### ATRATIVOS TURISTICOS 2012

**CODIGO ATRACTIVO**

**REGION DE VALPARAISO**

R05807



**NOMBRE DEL ATRACTIVO**

MUSEO CASA DEL HUASO DE QUILLOTA

**REGION**

REGIÓN DE VALPARAÍSO

**JERARQUIA**

REGIONAL

**PROVINCIA**

QUILLOTA

**CATEGORIA**

MUSEO O MANIFESTACIÓN CULTURAL

**DIRECCION**

BLANCO 241, QUILLOTA

**TIPO DE ATRACTIVO**

MUSEO

**COMUNA**

QUILLOTA

**LOCALIDAD O SECTOR**

QUILLOTA

**TIPO DE PROPIEDAD**

PÚBLICA

**SUBTIPO DEL ATRACTIVO**

MUSEO

**ESTACIONALIDAD DE USO**

TODO EL AÑO

**ADMINISTRACION**

PÚBLICA

**DOTACION SERVICIOS BASICOS**

AGUA POTABLE, ELECTRICIDAD

**LOCALIDAD URBANA MAS CERCANA**

QUILLOTA

**DEMANDA TURISTICA**

LOCAL, REGIONAL

**TELEFONO INFORMACION**

(33) 269007

<b>DISTANCIA EN KMS</b>	<b>CAPITAL REGIONAL</b>	60
	<b>CAPITAL COMUNAL</b>	0

**USO TURISTICO** ACTUAL

**ESTADO DE CONSERVACION** BUENA

**DESCRIPCION GENERAL**

La idea de formar un museo, se concreta el 28 de Abril de 1999, fecha en que la Asociación de Rodeo de Quillota obtiene en comodato la administración de una antigua propiedad ubicada en calle Blanco. Esta casona actualmente alberga a los Clubes de Rodeo Federado y Campesino de la provincia de Quillota y precisamente han sido sus propios socios los que por medio de aportes implementaron esta muestra tradicional. El museo puede ser visitado para admirar aperos, trofeos, medallas, espuelas chapadas en plata, chamantos antiguos, tipos de riendas, monturas, silla española de dama, estribos, destacando estribos con llanta chapeada en plata.

**ATRATIVOS TURISTICOS 2012**

**CODIGO ATRACTIVO**

**REGION DE VALPARAISO**

R05808



**NOMBRE DEL ATRACTIVO**

PARQUE NACIONAL ARCHIPIÉLAGO JUAN FERNÁNDEZ (RBU)

**REGION**

REGIÓN DE VALPARAÍSO

**JERARQUIA**

INTERNACIONAL

**PROVINCIA**

VALPARAISO

**CATEGORIA**

SITIO NATURAL

**DIRECCION**

**COMUNA**

JUAN FERNANDEZ

**TIPO DE ATRACTIVO**

ÁREA SILVESTRE PROTEGIDA O RESERVA DE FLORA Y FAUNA

**LOCALIDAD O SECTOR**

ISLA ROBINSON CRUSOE

**TIPO DE PROPIEDAD**

PÚBLICA

**SUBTIPO DEL ATRACTIVO**

ÁREA SILVESTRE PROTEGIDA O RESERVA DE FLORA Y FAUNA

**ESTACIONALIDAD DE USO**

TODO EL AÑO

**ADMINISTRACION**

PÚBLICA

**DOTACION SERVICIOS BASICOS**

AGUA POTABLE, ELECTRICIDAD

**LOCALIDAD URBANA MAS CERCANA**

SAN JUAN BAUTISTA

**DEMANDA TURISTICA**

LOCAL, REGIONAL, NACIONAL, INTERNACIONAL

**TELEFONO INFORMACION**

(32) 2751045

<b>DISTANCIA EN KMS</b>	<b>CAPITAL REGIONAL</b>	670
	<b>CAPITAL COMUNAL</b>	0

**USO TURISTICO** ACTUAL

**ESTADO DE CONSERVACION** BUENA

**DESCRIPCION GENERAL**

También fue declarado Reserva de la Biosfera por UNESCO. El Parque Nacional Archipiélago Juan Fernández es uno de los lugares con mayor endemismo en cuanto a sus especies de flora; es 61 veces más abundante que Galápagos en especies de plantas endémicas y es 13 veces más cuantioso en sus aves. Estas características, lo hace ser un parque nacional muy llamativo por sus exuberantes bosques y por la gran cantidad de especies endémicas que solo se pueden observar en este territorio insular. También posee rutas turísticas totalmente habilitadas y con señalética turística que permite el desplazamiento de los turistas en forma guiada y auto guiado, pasando por los parajes más hermosos de la isla.

# SERVICIO NACIONAL DE TURISMO

## ATRATIVOS TURISTICOS 2012

**CODIGO ATRACTIVO**

**REGION DE VALPARAISO**

R05809



**NOMBRE DEL ATRACTIVO**

CUEVAS DE LOS PATRIOTAS (MH)

**REGION**

REGIÓN DE VALPARAÍSO

**JERARQUIA**

NACIONAL

**PROVINCIA**

VALPARAISO

**CATEGORIA**

MUSEO O MANIFESTACIÓN CULTURAL

**DIRECCION**

BAHÍA CUMBERLAND

**COMUNA**

JUAN FERNANDEZ

**TIPO DE ATRACTIVO**

LUGAR HISTÓRICO

**LOCALIDAD O SECTOR**

ISLA ROBINSON CRUSOE

**TIPO DE PROPIEDAD**

PÚBLICA

**SUBTIPO DEL ATRACTIVO**

LUGAR HISTÓRICO

**ESTACIONALIDAD DE USO**

TODO EL AÑO

**ADMINISTRACION**

PÚBLICA

**DOTACION SERVICIOS BASICOS**

SIN SERVICIOS

**LOCALIDAD URBANA MAS CERCANA**

SAN JUAN BAUTISTA

**DEMANDA TURISTICA**

LOCAL, REGIONAL, NACIONAL

**TELEFONO INFORMACION**

(32) 2751045

<b>DISTANCIA EN KMS</b>	<b>CAPITAL REGIONAL</b>	670
	<b>CAPITAL COMUNAL</b>	0

**USO TURISTICO** ACTUAL

**ESTADO DE CONSERVACION** BUENA

**DESCRIPCION GENERAL**

Declaradas Monumento Histórico D.S. 1858 del 04/08/1979. Las Cuevas se encuentran ubicadas en la Bahía de Cumberland y están construidas en una ladera del cerro a unos 50 mts. sobre el nivel del mar. La historia de Las Cuevas de los Patriotas se remonta a 1814, durante el período de la Reconquista española. La corbeta Sebastiana tuvo la misión de conducir a 42 patriotas desde Valparaíso a la Isla Robinson Crusoe (ex Mas a Tierra). Las condiciones que debieron enfrentar fueron inhumanas, la isla estaba desamparada y debieron vivir en cuevas asediados por animales. El destierro duró hasta 1817, año en que se instaura definitivamente la República de Chile.



**SERVICIO NACIONAL DE TURISMO**

**ATRATIVOS TURISTICOS 2012**

**REGION DE VALPARAISO**

**CODIGO ATRACTIVO**  
R05811



**NOMBRE DEL ATRACTIVO**  
ALICAHUE

**REGION**  
REGIÓN DE VALPARAÍSO

**JERARQUIA**  
REGIONAL

**PROVINCIA**  
PETORCA

**CATEGORIA**  
FOLKLORE

**DIRECCION**  
34 KM AL INTERIOR DE CABILDO

**TIPO DE ATRACTIVO**  
ARQUITECTURA POPULAR ESPONTÁNEA

**COMUNA**  
CABILDO

**SUBTIPO DEL ATRACTIVO**  
PUEBLO

**LOCALIDAD O SECTOR**  
ALICAHUE

**TIPO DE PROPIEDAD**  
PÚBLICA

**ADMINISTRACION**  
PÚBLICA

**DEMANDA TURISTICA**  
LOCAL, REGIONAL

**ESTACIONALIDAD DE USO**  
TODO EL AÑO

**DOTACION SERVICIOS BASICOS**  
AGUA POTABLE, ELECTRICIDAD

**LOCALIDAD URBANA MAS CERCANA**  
CABILDO

**TELEFONO INFORMACION**  
(33)762100

<b>DISTANCIA EN KMS</b>	<b>CAPITAL REGIONAL</b>	166
	<b>CAPITAL COMUNAL</b>	34

**USO TURISTICO** ACTUAL

**ESTADO DE CONSERVACION** BUENA

**DESCRIPCION GENERAL**

Alicahue (en mapudungún "Lugar reseco") es una localidad rural, ubicada en la precordillera y que da nombre al valle en que se ubica, el Valle de Alicahue. Junto a las localidades de Bartolillo, Píuilén, La Viña, La Vega y San Lorenzo formaban parte de la ex - Hacienda Alicahue, hasta que en 1969 luego del proceso de Reforma Agraria se constituyó un Asentamiento y finalmente en 1978 pasa a ser administrada por las Sociedades Agrícolas Alicahue y Paihuén. Se caracteriza por su patrimonio natural y cultural, y por su riqueza arqueológica.



**SERVICIO NACIONAL DE TURISMO**

**ATRATIVOS TURISTICOS 2012**

**CODIGO ATRACTIVO**

**REGION DE VALPARAISO**

R05812



**NOMBRE DEL ATRACTIVO**

FUERTE SANTA BÁRBARA (MH)

**REGION**

REGIÓN DE VALPARAÍSO

**JERARQUIA**

NACIONAL

**PROVINCIA**

VALPARAISO

**CATEGORIA**

MUSEO O MANIFESTACIÓN CULTURAL

**DIRECCION**

BAHÍA CUMBERLAND

**TIPO DE ATRACTIVO**

LUGAR HISTÓRICO

**COMUNA**

JUAN FERNANDEZ

**LOCALIDAD O SECTOR**

ISLA ROBINSON CRUSOE

**TIPO DE PROPIEDAD**

PÚBLICA

**SUBTIPO DEL ATRACTIVO**

LUGAR HISTÓRICO

**ESTACIONALIDAD DE USO**

TODO EL AÑO

**ADMINISTRACION**

PÚBLICA

**LOCALIDAD URBANA MAS CERCANA**

SAN JUAN BAUTISTA

**DEMANDA TURISTICA**

LOCAL, REGIONAL, NACIONAL

**DOTACION SERVICIOS BASICOS**

SIN SERVICIOS

**DISTANCIA CAPITAL REGIONAL** 670

**EN KMS CAPITAL COMUNAL** 0

**TELEFONO INFORMACION**

(32) 751047

**USO TURISTICO** ACTUAL

**ESTADO DE CONSERVACION** BUENA

**DESCRIPCION GENERAL**

Declarado Monumento Histórico D.S. 1858 del 13/07/1979. El Fuerte Santa Bárbara fue construido en la falda del cerro, enfrentando la bahía Cumberland. Sus muros son de piedras semicanteadas, unidas con argamasa de barro. La fortificación contaba con varias baterías, premunidas de varios cañones cada una (aún hoy quedan algunos). Desde la expedición colonizadora de 1749, la isla fue el destino obligado de muchos presidiarios y presos políticos. Más información [www.monumentos.cl](http://www.monumentos.cl)

**ATRATIVOS TURISTICOS 2012**

**CODIGO ATRACTIVO**

**REGION DE VALPARAISO**

R05813



**NOMBRE DEL ATRACTIVO**

LAGUNA DEL INCA

**REGION**

REGIÓN DE VALPARAÍSO

**JERARQUIA**

INTERNACIONAL

**PROVINCIA**

LOS ANDES

**CATEGORIA**

SITIO NATURAL

**DIRECCION**

**COMUNA**

LOS ANDES

**TIPO DE ATRACTIVO**

LAGO, LAGUNA O HUMEDAL

**LOCALIDAD O SECTOR**

PORTILLO

**TIPO DE PROPIEDAD**

PÚBLICA

**SUBTIPO DEL ATRACTIVO**

LAGO, LAGUNA O HUMEDAL

**ESTACIONALIDAD DE USO**

TODO EL AÑO

**ADMINISTRACION**

PÚBLICA

**DOTACION SERVICIOS BASICOS**

ELECTRICIDAD

**LOCALIDAD URBANA MAS CERCANA**

LOS ANDES

**DEMANDA TURISTICA**

LOCAL, REGIONAL, NACIONAL,  
INTERNACIONAL

**TELEFONO INFORMACION**

(34) 421775

<b>DISTANCIA EN KMS</b>	<b>CAPITAL REGIONAL</b>	203
	<b>CAPITAL COMUNAL</b>	62

**USO TURISTICO** ACTUAL

**ESTADO DE CONSERVACION** BUENA

**DESCRIPCION GENERAL**

Cuenta la leyenda que existió un lago en el incanato, el cual representó las penas de amor del inca Illi Yupanqui; y que según las tradiciones, sería la laguna actualmente conocida como La laguna del Inca. Se ubica a un costado del Hotel Portillo. Es un sereno espejo de agua de color turquesa. Tiene una extensión de 4 Km. que se prolonga a orillas de cumbres de montañas, donde se puede realizar actividades durante todo el año. En invierno la laguna se congela y se puede practicar patinaje en hielo.

# SERVICIO NACIONAL DE TURISMO

## ATRATIVOS TURISTICOS 2012

**CODIGO ATRACTIVO**

**REGION DE VALPARAISO**

R05814



**NOMBRE DEL ATRACTIVO**

QUILPUE

**REGION**

REGIÓN DE VALPARAÍSO

**JERARQUIA**

NACIONAL

**PROVINCIA**

MARGA MARGA

**CATEGORIA**

REALIZACIÓN TÉCNICA, CIENTÍFICA O  
 ARTÍSTICA CONTEMPORÁNEA

**DIRECCION**

11 KM DE VIÑA DEL MAR

**TIPO DE ATRACTIVO**

OBRA DE ARTE O TÉCNICA

**COMUNA**

QUILPUE

**LOCALIDAD O SECTOR**

QUILPUE

**TIPO DE PROPIEDAD**

PÚBLICA

**SUBTIPO DEL ATRACTIVO**

CIUDAD

**ESTACIONALIDAD DE USO**

TODO EL AÑO

**ADMINISTRACION**

PÚBLICA

**DOTACION SERVICIOS BASICOS**

AGUA POTABLE, ELECTRICIDAD

**LOCALIDAD URBANA MAS CERCANA**

QUILPUE

**DEMANDA TURISTICA**

LOCAL, REGIONAL, NACIONAL

**TELEFONO INFORMACION**

(32) 910710

<b>DISTANCIA EN KMS</b>	<b>CAPITAL REGIONAL</b>	14
	<b>CAPITAL COMUNAL</b>	0

**USO TURISTICO** ACTUAL

**ESTADO DE CONSERVACION** BUENA

**DESCRIPCION GENERAL**

El 14 de octubre de 1893 se creó la Comuna de Quilpue, con asiento en la aldea del mismo nombre, y que abarcaba el territorio al norte de la cuenca del estero Marga-Marga. El 25 de abril de 1898, se otorgó a la entonces villa de Quilpue el título de ciudad. Quilpue nunca había sido fundada, como es el caso de otras ciudades de Chile, hasta el 25 de abril del año 2008, cuando se firmó el Acta Fundacional de la Ciudad. Entre 1901 y 1912, la principal actividad económica de la ciudad fue la industria maderera, en una ciudad que es reconocida en alrededores por ser la ciudad de los Castores. Es así, como, en los albores del siglo, Quilpue es conocida no como la ciudad del Sol, sino como la ciudad del castor.



# SERVICIO NACIONAL DE TURISMO

## ATRATIVOS TURISTICOS 2012

**CODIGO ATRACTIVO**

### REGION DE VALPARAISO

R05815



<b>NOMBRE DEL ATRACTIVO</b>	<b>REGION</b>
AÑO NUEVO EN EL MAR	REGIÓN DE VALPARAÍSO

<b>JERARQUIA</b>	<b>PROVINCIA</b>
NACIONAL	VALPARAÍSO

<b>CATEGORIA</b>	<b>DIRECCION</b>
ACONTECIMIENTO PROGRAMADO	

<b>TIPO DE ATRACTIVO</b>	<b>COMUNA</b>
EVENTO MISCELÁNEO	VALPARAÍSO

<b>TIPO DE PROPIEDAD</b>	<b>LOCALIDAD O SECTOR</b>
PÚBLICA-PRIVADA	VALPARAÍSO

<b>ADMINISTRACION</b>
PÚBLICA-PRIVADA

<b>SUBTIPO DEL ATRACTIVO</b>	<b>ESTACIONALIDAD DE USO</b>
OTRO	31 DE DICIEMBRE

<b>DEMANDA TURISTICA</b>
LOCAL, REGIONAL, NACIONAL

<b>DOTACION SERVICIOS BASICOS</b>	<b>LOCALIDAD URBANA MAS CERCANA</b>
SIN SERVICIOS	VALPARAÍSO

<b>TELEFONO INFORMACION</b>	<b>DISTANCIA EN KMS</b>	<b>CAPITAL REGIONAL</b>	0
(32) 2269331		<b>CAPITAL COMUNAL</b>	0

<b>USO TURISTICO</b>	ACTUAL	<b>ESTADO DE CONSERVACION</b>	BUENA
----------------------	--------	-------------------------------	-------

### DESCRIPCION GENERAL

Presenciar el espectáculo del Año Nuevo en el Mar en la ciudad de Valparaíso es una experiencias única. Alegría en las calles, gente de todo el mundo, bailes, y un espectáculo de fuegos artificiales sobrecogedor. Desde el medio de la bahía de Valparaíso, con una vista que se extiende por más de 10 kilómetros de fuegos artificiales hasta Concón.



**SERVICIO NACIONAL DE TURISMO**

**ATRATIVOS TURISTICOS 2012**

**CODIGO ATRACTIVO**

**REGION DE VALPARAISO**

R05816



**NOMBRE DEL ATRACTIVO**  
 ARCO BRITÁNICO

**REGION**  
 REGIÓN DE VALPARAÍSO

**JERARQUIA**  
 REGIONAL

**PROVINCIA**  
 VALPARAÍSO

**CATEGORIA**  
 MUSEO O MANIFESTACIÓN CULTURAL

**DIRECCION**  
 AVDA. BRASIL

**TIPO DE ATRACTIVO**  
 OBRA DE ARTE O TÉCNICA

**COMUNA**  
 VALPARAÍSO

**SUBTIPO DEL ATRACTIVO**  
 ESCULTURA

**LOCALIDAD O SECTOR**  
 VALPARAÍSO

**TIPO DE PROPIEDAD**  
 PÚBLICA

**ADMINISTRACION**  
 PÚBLICA

**DEMANDA TURISTICA**  
 LOCAL, REGIONAL

**DOTACION SERVICIOS BASICOS**  
 ELECTRICIDAD

**ESTACIONALIDAD DE USO**  
 TODO EL AÑO

**TELEFONO INFORMACION**  
 (32) 2939262

**LOCALIDAD URBANA MAS CERCANA**  
 VALPARAÍSO

<b>DISTANCIA EN KMS</b>	<b>CAPITAL REGIONAL</b>	0
	<b>CAPITAL COMUNAL</b>	0

**USO TURISTICO** ACTUAL

**ESTADO DE CONSERVACION** BUENA

**DESCRIPCION GENERAL**

Fue donado en el año 1910 por la colonia británica residente en Valparaíso con motivo del Centenario de la Independencia de Chile y fue inaugurado en el año 1911. Es obra del arquitecto francés Alfredo Azancot. El monumento, recubierto en mármol traído desde Italia, presenta en su parte superior un león británico victoriano y está cubierto por medallones con las efigies de Thomas Cochrane, Bernardo O'Higgins, Robert Simpson y Jorge O'Brien, británicos que participaron en la Guerra de la Independencia. Además presenta los escudos de Chile y del Reino Unido. En el año 1968 fue visitado por la Reina Isabel II, en marco de su visita oficial a Chile, así como también por el Príncipe Carlos en el año 2009.

# SERVICIO NACIONAL DE TURISMO

## ATRATIVOS TURISTICOS 2012

**CODIGO ATRACTIVO**

**REGION DE VALPARAISO**

R05817



**NOMBRE DEL ATRACTIVO**

ASCENSOR ARTILLERÍA (MH)

**REGION**

REGIÓN DE VALPARAÍSO

**JERARQUIA**

INTERNACIONAL

**PROVINCIA**

VALPARAÍSO

**CATEGORIA**

MUSEO O MANIFESTACIÓN CULTURAL

**DIRECCION**

**COMUNA**

VALPARAÍSO

**TIPO DE ATRACTIVO**

OBRA DE ARTE O TÉCNICA

**LOCALIDAD O SECTOR**

CERRO ARTILLERÍA

**TIPO DE PROPIEDAD**

PÚBLICA

**SUBTIPO DEL ATRACTIVO**

OBRA DE INGENIERÍA

**ESTACIONALIDAD DE USO**

TODO EL AÑO

**ADMINISTRACION**

PÚBLICA

**DOTACION SERVICIOS BASICOS**

ELECTRICIDAD

**LOCALIDAD URBANA MAS CERCANA**

VALPARAÍSO

**DEMANDA TURISTICA**

LOCAL, REGIONAL, NACIONAL,  
INTERNACIONAL

**TELEFONO INFORMACION**

(32) 2939262

<b>DISTANCIA</b>	<b>CAPITAL REGIONAL</b>	0
<b>EN KMS</b>	<b>CAPITAL COMUNAL</b>	0

**USO TURISTICO** ACTUAL

**ESTADO DE CONSERVACION** BUENA

**DESCRIPCION GENERAL**

Declarado Monumento Histórico D.E. 866 del 01/09/1998. Largo total trama vertical: 175 mts. Cota de llegada: 50 mts., con una pendiente de 30° Constituye uno de los ascensores de mayor presencia urbana de Valparaíso, ya que su imagen da cuenta del Valparaíso plan y cerro. Forma parte de los circuitos turísticos obligados de la ciudad al desembocar en su estación superior en uno de los paseos miradores mas significativos de Valparaíso inmediatamente sobre la bahía. Históricamente constituía el de mayor capacidad de pasajeros al poseer dos equipos paralelos de dos carros y dos vías cada uno. Más información [www.monumentos.cl](http://www.monumentos.cl)

# SERVICIO NACIONAL DE TURISMO

## ATRATIVOS TURISTICOS 2012

**CODIGO ATRACTIVO**

### REGION DE VALPARAISO

R05818



**NOMBRE DEL ATRACTIVO**

ASCENSOR BARÓN (MH)

**REGION**

REGIÓN DE VALPARAÍSO

**JERARQUIA**

INTERNACIONAL

**PROVINCIA**

VALPARAÍSO

**CATEGORIA**

MUSEO O MANIFESTACIÓN CULTURAL

**DIRECCION**

**COMUNA**

VALPARAÍSO

**TIPO DE ATRACTIVO**

OBRA DE ARTE O TÉCNICA

**LOCALIDAD O SECTOR**

CERRO BARÓN

**TIPO DE PROPIEDAD**

PRIVADA

**SUBTIPO DEL ATRACTIVO**

OBRA DE INGENIERÍA

**ESTACIONALIDAD DE USO**

CERRADO

**ADMINISTRACION**

PRIVADA

**DOTACION SERVICIOS BASICOS**

ELECTRICIDAD

**LOCALIDAD URBANA MAS CERCANA**

VALPARAÍSO

**DEMANDA TURISTICA**

LOCAL, REGIONAL, NACIONAL,  
INTERNACIONAL

**TELEFONO INFORMACION**

(32) 2939974

<b>DISTANCIA EN KMS</b>	<b>CAPITAL REGIONAL</b>	0
	<b>CAPITAL COMUNAL</b>	0

**USO TURISTICO** POTENCIAL

**ESTADO DE CONSERVACION** MALA

**DESCRIPCION GENERAL**

Declarado Monumento Histórico D.E. 866 del 01/09/1998. Largo total trama vertical: 98 mts. Cota de llegada: 30 mts. con una pendiente de 59° Es un hito dentro de la ciudad puesto que está localizado en uno de sus extremos. Su importancia urbana radica en que visualmente da término a la trama de relaciones que existen entre plan y cerros. Este ascensor fue el primero en funcionar con motor eléctrico, reemplazando el antiguo sistema de balanza de agua. Posee un gran valor urbano al relacionar el plan con uno de los paseos miradores de mayor interés turístico en el sector oriente del anfiteatro urbano. Más información [www.monumentos.cl](http://www.monumentos.cl)

# SERVICIO NACIONAL DE TURISMO

## ATRATIVOS TURISTICOS 2012

**CODIGO ATRACTIVO**

### REGION DE VALPARAISO

R05819



**NOMBRE DEL ATRACTIVO**

ASCENSOR LECHEROS (MH)

**REGION**

REGIÓN DE VALPARAÍSO

**JERARQUIA**

INTERNACIONAL

**PROVINCIA**

VALPARAÍSO

**CATEGORIA**

MUSEO O MANIFESTACIÓN CULTURAL

**DIRECCION**

**COMUNA**

VALPARAÍSO

**TIPO DE ATRACTIVO**

OBRA DE ARTE O TÉCNICA

**LOCALIDAD O SECTOR**

CERRO LECHEROS

**TIPO DE PROPIEDAD**

PRIVADA

**SUBTIPO DEL ATRACTIVO**

OBRA DE INGENIERÍA

**ESTACIONALIDAD DE USO**

CERRADO

**ADMINISTRACION**

PRIVADA

**DOTACION SERVICIOS BASICOS**

ELECTRICIDAD

**LOCALIDAD URBANA MAS CERCANA**

VALPARAÍSO

**DEMANDA TURISTICA**

LOCAL, REGIONAL, NACIONAL,  
INTERNACIONAL

**TELEFONO INFORMACION**

(32) 2939974

<b>DISTANCIA EN KMS</b>	<b>CAPITAL REGIONAL</b>	0
	<b>CAPITAL COMUNAL</b>	0

**USO TURISTICO** POTENCIAL

**ESTADO DE CONSERVACION** MALA

**DESCRIPCION GENERAL**

Declarado Monumento Histórico D.E. 866 del 01/09/1998. Largo total trama vertical: 98 mts. Cota de llegada: 35 mts. con una pendiente de 58° Es el único ascensor de propiedad particular. Comunica el plan de la ciudad en su sector oriente, con el cerro de su mismo nombre. Se caracteriza por desembocar en su estación superior, en una pasarela peatonal que lo comunica con la calle Lecheros. Más información [www.monumentos.cl](http://www.monumentos.cl)

# SERVICIO NACIONAL DE TURISMO

## ATRATIVOS TURISTICOS 2012

**CODIGO ATRACTIVO**

### REGION DE VALPARAISO

R05820



**NOMBRE DEL ATRACTIVO**

ASCENSOR MARIPOSAS (MH)

**REGION**

REGIÓN DE VALPARAÍSO

**JERARQUIA**

INTERNACIONAL

**PROVINCIA**

VALPARAÍSO

**CATEGORIA**

MUSEO O MANIFESTACIÓN CULTURAL

**DIRECCION**

**COMUNA**

VALPARAÍSO

**TIPO DE ATRACTIVO**

OBRA DE ARTE O TÉCNICA

**LOCALIDAD O SECTOR**

CERRO MARIPOSAS

**TIPO DE PROPIEDAD**

PÚBLICA

**SUBTIPO DEL ATRACTIVO**

OBRA DE INGENIERÍA

**ESTACIONALIDAD DE USO**

CERRADO

**ADMINISTRACION**

PÚBLICA

**DOTACION SERVICIOS BASICOS**

ELECTRICIDAD

**LOCALIDAD URBANA MAS CERCANA**

VALPARAÍSO

**DEMANDA TURISTICA**

LOCAL, REGIONAL, NACIONAL,  
INTERNACIONAL

**TELEFONO INFORMACION**

(32) 2939974

<b>DISTANCIA EN KMS</b>	<b>CAPITAL REGIONAL</b>	0
	<b>CAPITAL COMUNAL</b>	0

**USO TURISTICO** POTENCIAL

**ESTADO DE CONSERVACION** MALA

**DESCRIPCION GENERAL**

Declarado Monumento Histórico D.E. 866 del 01/09/1998. Largo total trama vertical: 177 mts. Cota de llegada: 60 mts. con una pendiente de 25 °  
 Constituye el ascensor de mayor longitud de recorrido: 160 metros aproximadamente y uno de los que alcanza mayor altura: 80 metros sobre el nivel del mar. Posee la particularidad de pasar en su desarrollo, por debajo de la calle Baquedano, vía que comunica y forma parte del sistema de circunvalación a través de los cerros de Valparaíso. Su recorrido es por entre viviendas y matorrales. Más información [www.monumentos.cl](http://www.monumentos.cl)



**SERVICIO NACIONAL DE TURISMO**

**ATRATIVOS TURISTICOS 2012**

**REGION DE VALPARAISO**

**CODIGO ATRACTIVO**  
R05821



**NOMBRE DEL ATRACTIVO**  
ASCENSOR MONJAS (MH)

**REGION**  
REGIÓN DE VALPARAÍSO

**JERARQUIA**  
INTERNACIONAL

**PROVINCIA**  
VALPARAÍSO

**CATEGORIA**  
MUSEO O MANIFESTACIÓN CULTURAL

**DIRECCION**  
AV. BAQUEDANO

**TIPO DE ATRACTIVO**  
OBRA DE ARTE O TÉCNICA

**COMUNA**  
VALPARAÍSO

**LOCALIDAD O SECTOR**  
CERRO MONJAS

**TIPO DE PROPIEDAD**  
PÚBLICA

**SUBTIPO DEL ATRACTIVO**  
OBRA DE INGENIERÍA

**ESTACIONALIDAD DE USO**  
CERRADO

**ADMINISTRACION**  
PÚBLICA

**DOTACION SERVICIOS BASICOS**  
ELECTRICIDAD

**LOCALIDAD URBANA MAS CERCANA**  
VALPARAÍSO

**DEMANDA TURISTICA**  
LOCAL, REGIONAL, NACIONAL,  
INTERNACIONAL

**TELEFONO INFORMACION**  
(32) 2939974

<b>DISTANCIA EN KMS</b>	<b>CAPITAL REGIONAL</b>	0
	<b>CAPITAL COMUNAL</b>	0

**USO TURISTICO** POTENCIAL

**ESTADO DE CONSERVACION** MALA

**DESCRIPCION GENERAL**

Declarado Monumento Histórico D.E. 866 del 01/09/1998. Largo total trama vertical: 110 mts. Cota de llegada: 45 mts. con una pendiente de 30° Forma parte del transporte colectivo que presta servicio al cerro que lleva su nombre y se caracteriza por pasar a través de su recorrido, sobre pasajes y escaleras de uso público y privado que lo hacen participe de la vida cotidiana de los habitantes del cerro, formando parte de su identidad, así como también del paisaje urbano de Valparaíso. Gracias a su arquitectura y expresión formal de la estación, se muestra suspendido sobre el cerro a la manera de las viviendas de porteñas. Más información [www.monumentos.cl](http://www.monumentos.cl)



# SERVICIO NACIONAL DE TURISMO

## ATRATIVOS TURISTICOS 2012

**CODIGO ATRACTIVO**

### REGION DE VALPARAISO

R05822



<b>NOMBRE DEL ATRACTIVO</b>		<b>REGION</b>	
ASCENSOR POLANCO (MH)		REGIÓN DE VALPARAÍSO	
<b>JERARQUIA</b>		<b>PROVINCIA</b>	
INTERNACIONAL		VALPARAÍSO	
<b>CATEGORIA</b>		<b>DIRECCION</b>	
MUSEO O MANIFESTACIÓN CULTURAL		SIMPSON S/N	
<b>TIPO DE ATRACTIVO</b>		<b>COMUNA</b>	
OBRA DE ARTE O TÉCNICA		VALPARAÍSO	
<b>TIPO DE PROPIEDAD</b>		<b>LOCALIDAD O SECTOR</b>	
PÚBLICA		CERRO POLANCO	
<b>ADMINISTRACION</b>		<b>ESTACIONALIDAD DE USO</b>	
PÚBLICA		EN MANTENCIÓN	
<b>DEMANDA TURISTICA</b>		<b>LOCALIDAD URBANA MAS CERCANA</b>	
LOCAL, REGIONAL, NACIONAL, INTERNACIONAL		VALPARAÍSO	
<b>SUBTIPO DEL ATRACTIVO</b>		<b>DISTANCIA EN KMS</b>	
OBRA DE INGENIERÍA		CAPITAL REGIONAL 0	
<b>DOTACION SERVICIOS BASICOS</b>		<b>CAPITAL COMUNAL</b>	
ELECTRICIDAD		0	
<b>TELEFONO INFORMACION</b>		<b>ESTADO DE CONSERVACION</b>	
(32) 2939262		BUENA	
<b>USO TURISTICO</b>		<b>ESTADO DE CONSERVACION</b>	
ACTUAL CON RESTRICCIÓN		BUENA	

### DESCRIPCION GENERAL

Declarado Monumento Histórico D.S. 556 del 10/06/1976. Se trata, en realidad, de funiculares, siendo el del cerro Polanco el único que es realmente un ascensor. Fue construido en 1915 por la firma Huth y Cía., según el diseño del ingeniero porteño don Federico Page. La maquinaria es de fabricación inglesa. El transeúnte, tras pasar por la boletería -calle Simpson-, se interna por un túnel de 148 metros de longitud, excavado en la roca. En su extremo aborda el ascensor, que se eleva verticalmente por un pique de 29 metros hasta la superficie de la ladera del cerro, y otros 28 metros por el interior de una torre, en cuya parte superior hay un balcón cubierto. Más información [www.monumentos.cl](http://www.monumentos.cl). Se encuentra en

**ATRATIVOS TURISTICOS 2012**

**CODIGO ATRACTIVO**

**REGION DE VALPARAISO**

R05823



**NOMBRE DEL ATRACTIVO**

ASCENSOR REINA VICTORIA (MH)

**REGION**

REGIÓN DE VALPARAÍSO

**JERARQUIA**

INTERNACIONAL

**PROVINCIA**

VALPARAÍSO

**CATEGORIA**

MUSEO O MANIFESTACIÓN CULTURAL

**DIRECCION**

**COMUNA**

VALPARAÍSO

**TIPO DE ATRACTIVO**

OBRA DE ARTE O TÉCNICA

**LOCALIDAD O SECTOR**

CERRO CONCEPCIÓN

**TIPO DE PROPIEDAD**

PRIVADA

**SUBTIPO DEL ATRACTIVO**

OBRA DE INGENIERÍA

**ESTACIONALIDAD DE USO**

TODO EL AÑO

**ADMINISTRACION**

PRIVADA

**DOTACION SERVICIOS BASICOS**

ELECTRICIDAD

**LOCALIDAD URBANA MAS CERCANA**

VALPARAÍSO

**DEMANDA TURISTICA**

LOCAL, REGIONAL, NACIONAL,  
INTERNACIONAL

**TELEFONO INFORMACION**

(32) 2939262

<b>DISTANCIA EN KMS</b>	<b>CAPITAL REGIONAL</b>	0
	<b>CAPITAL COMUNAL</b>	0

**USO TURISTICO** ACTUAL

**ESTADO DE CONSERVACION** BUENA

**DESCRIPCION GENERAL**

Declarado Monumento Histórico D.E. 866 del 01/09/1998. Largo total vertical: 40 mts. Cota de llegada: 30 mts. con una pendiente de 57° Construido a principios de siglo, es el segundo que se instala para el servicio de los cerros Concepción y Alegre, equipado originalmente con el sistema de balanza de agua. Tiene una particular comunicación con el cerro a través del Paseo Dimalow, mirador urbano de atracción turística. Estación inferior (Calle Elías) La estación tiene un gran valor urbanístico puesto que está inserta justo en el quiebre de la calle Elías, para dar paso al acceso a la plaza Aníbal Pinto. Su edificación es transparente, con pequeñas ventanas, a la manera de las viviendas porteñas.





# SERVICIO NACIONAL DE TURISMO

## ATRATIVOS TURISTICOS 2012

**CODIGO ATRACTIVO**

### REGION DE VALPARAISO

R05824



<b>NOMBRE DEL ATRACTIVO</b>	<b>REGION</b>
ASCENSOR SAN AGUSTÍN (MH)	REGIÓN DE VALPARAÍSO

<b>JERARQUIA</b>	<b>PROVINCIA</b>
INTERNACIONAL	VALPARAÍSO

<b>CATEGORIA</b>	<b>DIRECCION</b>
MUSEO O MANIFESTACIÓN CULTURAL	

<b>TIPO DE ATRACTIVO</b>	<b>COMUNA</b>
OBRA DE ARTE O TÉCNICA	VALPARAÍSO

<b>SUBTIPO DEL ATRACTIVO</b>	<b>LOCALIDAD O SECTOR</b>
OBRA DE INGENIERÍA	CERRO CORDILLERA

<b>TIPO DE PROPIEDAD</b>
PRIVADA

<b>ADMINISTRACION</b>
PRIVADA

<b>DEMANDA TURISTICA</b>
LOCAL, REGIONAL, NACIONAL, INTERNACIONAL

<b>DOTACION SERVICIOS BASICOS</b>	<b>LOCALIDAD URBANA MAS CERCANA</b>
ELECTRICIDAD	VALPARAÍSO

<b>TELEFONO INFORMACION</b>	<b>DISTANCIA EN KMS</b>	<b>CAPITAL REGIONAL</b>	0
(32) 2939262		<b>CAPITAL COMUNAL</b>	0

<b>USO TURISTICO</b>	POTENCIAL	<b>ESTADO DE CONSERVACION</b>	MALA
----------------------	-----------	-------------------------------	------

### DESCRIPCION GENERAL

Declarado Monumento Histórico D.E. 866 del 01/09/1998. Largo total vertical: 51 mts. Cota de llegada: 35 mts. Su construcción vino a complementar el servicio dado por el ascensor Cordillera construido a fines del siglo XIX a este populoso y antiguo cerro, inscrito dentro del casco histórico de la ciudad. Su localización es interesante ya que da cuenta de una situación urbana muy propia de Valparaíso. El hecho de estar enclavado en el pie del cerro Cordillera permite realizar un recorrido que va desde la calle Serrano hasta la Plaza Justicia, que queda a unos pocos metros de su estación inferior. Este circuito se realiza en combinación con el ascensor Cordillera, lo que origina un paseo entretenido e interesante.



# SERVICIO NACIONAL DE TURISMO

## ATRATIVOS TURISTICOS 2012

**CODIGO ATRACTIVO**

### REGION DE VALPARAISO

R05825



<b>NOMBRE DEL ATRACTIVO</b>	<b>REGION</b>
ASCENSOR VILLASECA (MH)	REGIÓN DE VALPARAÍSO

<b>JERARQUIA</b>	<b>PROVINCIA</b>
INTERNACIONAL	VALPARAÍSO

<b>CATEGORIA</b>	<b>DIRECCION</b>
MUSEO O MANIFESTACIÓN CULTURAL	

<b>TIPO DE ATRACTIVO</b>	<b>COMUNA</b>
OBRA DE ARTE O TÉCNICA	VALPARAÍSO

<b>SUBTIPO DEL ATRACTIVO</b>	<b>LOCALIDAD O SECTOR</b>
OBRA DE INGENIERÍA	CERRO PLAYA ANCHA

<b>TIPO DE PROPIEDAD</b>
PÚBLICA

<b>ADMINISTRACION</b>
PÚBLICA

<b>DEMANDA TURISTICA</b>
LOCAL, REGIONAL, NACIONAL, INTERNACIONAL

<b>DOTACION SERVICIOS BASICOS</b>	<b>LOCALIDAD URBANA MAS CERCANA</b>
ELECTRICIDAD	VALPARAÍSO

<b>TELEFONO INFORMACION</b>	<b>DISTANCIA EN KMS</b>	<b>CAPITAL REGIONAL</b>	0
(32) 2939262		<b>CAPITAL COMUNAL</b>	0

<b>USO TURISTICO</b>	POTENCIAL	<b>ESTADO DE CONSERVACION</b>	MALA
----------------------	-----------	-------------------------------	------

### DESCRIPCION GENERAL

Declarado Monumento Histórico D.E. 866 del 01/09/1998. Largo total trama vertical: 155 mts. Cota de llegada: 59 mts. Se presenta en el trazado urbano de la ciudad como remate del sector Puerto de Valparaíso y constituye la puerta de acceso a todo el sector del cerro Playa Ancha, ya que se ubica estratégicamente dentro del recorrido vial de la trama urbana. En toda la subida de Torquemada su trama está presente puesto que se transforma en un andarivel que pasa sobre la calle. Sus rieles están apoyados en el mismo cerro interrumpiendo este apoyo al pasar por sobre la Quebrada de Taqueadero. Este recorrido muestra a Valparaíso en todo su esplendor.

# SERVICIO NACIONAL DE TURISMO

## ATRATIVOS TURISTICOS 2012

**CODIGO ATRACTIVO**

### REGION DE VALPARAISO

R05826



**NOMBRE DEL ATRACTIVO**

AVENIDA LIBERTAD

**REGION**

REGIÓN DE VALPARAÍSO

**JERARQUIA**

NACIONAL

**PROVINCIA**

VALPARAÍSO

**CATEGORIA**

REALIZACIÓN TÉCNICA, CIENTÍFICA O  
 ARTÍSTICA CONTEMPORÁNEA

**DIRECCION**

ENTRE 1 PONIENTE Y 1 ORIENTE

**TIPO DE ATRACTIVO**

OBRA DE ARTE O TÉCNICA

**COMUNA**

VIÑA DEL MAR

**LOCALIDAD O SECTOR**

VIÑA DEL MAR

**TIPO DE PROPIEDAD**

PÚBLICA

**SUBTIPO DEL ATRACTIVO**

REALIZACIÓN URBANA

**ESTACIONALIDAD DE USO**

TODO EL AÑO

**ADMINISTRACION**

PÚBLICA

**DOTACION SERVICIOS BASICOS**

ELECTRICIDAD

**LOCALIDAD URBANA MAS CERCANA**

VIÑA DEL MAR

**DEMANDA TURISTICA**

LOCAL, REGIONAL, NACIONAL

**TELEFONO INFORMACION**

(32) 2830704

<b>DISTANCIA</b>	<b>CAPITAL REGIONAL</b>	9
<b>EN KMS</b>	<b>CAPITAL COMUNAL</b>	0

**USO TURISTICO** ACTUAL

**ESTADO DE CONSERVACION** BUENA

**DESCRIPCION GENERAL**

Con el crecimiento de la comuna en el año 1892, cuando Salvador Vergara, hijo de José Francisco Vergara, formó la Sociedad Población Vergara, cuyo fin era parcelar y urbanizar el sector ubicado al norte del Marga Marga. Es así como se inició la construcción de la Avenida Libertad, en torno a la cual se construyeron diversas edificaciones de índole residencial, como casonas y chalets.



# SERVICIO NACIONAL DE TURISMO

## ATRATIVOS TURISTICOS 2012

**CODIGO ATRACTIVO**

### REGION DE VALPARAISO

R05827



<b>NOMBRE DEL ATRACTIVO</b>	<b>REGION</b>
AVENIDA PERÚ	REGIÓN DE VALPARAÍSO

<b>JERARQUIA</b>	<b>PROVINCIA</b>
INTERNACIONAL	VALPARAÍSO

<b>CATEGORIA</b>	<b>DIRECCION</b>
REALIZACIÓN TÉCNICA, CIENTÍFICA O ARTÍSTICA CONTEMPORÁNEA	ENTRE 8 NORTE Y AV. LOS HÉROES

<b>TIPO DE ATRACTIVO</b>	<b>COMUNA</b>
OBRA DE ARTE O TÉCNICA	VIÑA DEL MAR

<b>SUBTIPO DEL ATRACTIVO</b>	<b>LOCALIDAD O SECTOR</b>
REALIZACIÓN URBANA	VIÑA DEL MAR

<b>TIPO DE PROPIEDAD</b>
PÚBLICA

<b>ADMINISTRACION</b>
PÚBLICA

<b>DEMANDA TURISTICA</b>
LOCAL, REGIONAL, NACIONAL, INTERNACIONAL

<b>DOTACION SERVICIOS BASICOS</b>	<b>LOCALIDAD URBANA MAS CERCANA</b>
ELECTRICIDAD	VIÑA DEL MAR

<b>TELEFONO INFORMACION</b>	<b>DISTANCIA EN KMS</b>	<b>CAPITAL REGIONAL</b>	9
(32) 2830704		<b>CAPITAL COMUNAL</b>	0

<b>USO TURISTICO</b>	ACTUAL	<b>ESTADO DE CONSERVACION</b>	BUENA
----------------------	--------	-------------------------------	-------

### DESCRIPCION GENERAL

En la Avenida Perú, el paseo tradicional de Viña del mar, es habitual encontrarse con familias completas caminando por sus veredas teniendo al mar como fiel acompañante del recorrido.



# SERVICIO NACIONAL DE TURISMO

## ATRATIVOS TURISTICOS 2012

**CODIGO ATRACTIVO**

**REGION DE VALPARAISO**

R05828



**NOMBRE DEL ATRACTIVO**

AVENIDA SAN MARTÍN

**REGION**

REGIÓN DE VALPARAÍSO

**JERARQUIA**

NACIONAL

**PROVINCIA**

VALPARAÍSO

**CATEGORIA**

REALIZACIÓN TÉCNICA, CIENTÍFICA O ARTÍSTICA CONTEMPORÁNEA

**DIRECCION**

ENTRE 1 NORTE Y 15 NORTE

**TIPO DE ATRACTIVO**

OBRA DE ARTE O TÉCNICA

**COMUNA**

VIÑA DEL MAR

**LOCALIDAD O SECTOR**

VIÑA DEL MAR

**TIPO DE PROPIEDAD**

PÚBLICA

**SUBTIPO DEL ATRACTIVO**

REALIZACIÓN URBANA

**ESTACIONALIDAD DE USO**

TODO EL AÑO

**ADMINISTRACION**

PÚBLICA

**DOTACION SERVICIOS BASICOS**

ELECTRICIDAD

**LOCALIDAD URBANA MAS CERCANA**

VIÑA DEL MAR

**DEMANDA TURISTICA**

LOCAL, REGIONAL, NACIONAL

**TELEFONO INFORMACION**

(32) 2830704

<b>DISTANCIA EN KMS</b>	<b>CAPITAL REGIONAL</b>	9
	<b>CAPITAL COMUNAL</b>	0

**USO TURISTICO** ACTUAL

**ESTADO DE CONSERVACION** BUENA

**DESCRIPCION GENERAL**

A continuación del Muelle Vergara se ubica el Paseo San Martín, lugar en el cual observará los módulos con venta de artesanía, además de los jardines con hermosas flores, y al frente, la Playa El Sol y modernos edificios ubicados en la avenida del mismo nombre.



**SERVICIO NACIONAL DE TURISMO**

**ATRATIVOS TURISTICOS 2012**

**CODIGO ATRACTIVO**  
R05829

**REGION DE VALPARAISO**



**NOMBRE DEL ATRACTIVO**  
BARRIO DEL PUERTO DE VALPARAÍSO

**REGION**  
REGIÓN DE VALPARAÍSO

**JERARQUIA**  
INTERNACIONAL

**PROVINCIA**  
VALPARAÍSO

**CATEGORIA**  
MUSEO O MANIFESTACIÓN CULTURAL

**DIRECCION**

**TIPO DE ATRACTIVO**  
OBRA DE ARTE O TÉCNICA

**COMUNA**  
VALPARAÍSO

**LOCALIDAD O SECTOR**  
VALPARAÍSO

**TIPO DE PROPIEDAD**  
PÚBLICA

**SUBTIPO DEL ATRACTIVO**  
REALIZACIÓN URBANA

**ESTACIONALIDAD DE USO**  
TODO EL AÑO

**ADMINISTRACION**  
PÚBLICA

**DOTACION SERVICIOS BASICOS**  
ELECTRICIDAD

**LOCALIDAD URBANA MAS CERCANA**  
VALPARAÍSO

**DEMANDA TURISTICA**  
LOCAL, REGIONAL, NACIONAL,  
INTERNACIONAL

**TELEFONO INFORMACION**  
(32) 2939262

<b>DISTANCIA EN KMS</b>	<b>CAPITAL REGIONAL</b>	0
	<b>CAPITAL COMUNAL</b>	0

**USO TURISTICO** ACTUAL

**ESTADO DE CONSERVACION** BUENA

**DESCRIPCION GENERAL**

Este paseo es una visita al núcleo fundacional de la ciudad; la zona más protegida de la bahía y el lugar donde se ubican modernas instalaciones portuarias. Se extiende entre las plazas de la Aduana y Sotomayor.



# SERVICIO NACIONAL DE TURISMO

## ATRATIVOS TURISTICOS 2012

**CODIGO ATRACTIVO**

### REGION DE VALPARAISO

R05830



**NOMBRE DEL ATRACTIVO**  
CIRCUITO DEL VINO VALLE DEL ACONCAGUA  
VIÑA ERRAZURIZ

**REGION**  
REGIÓN DE VALPARAÍSO

**JERARQUIA**  
NACIONAL

**PROVINCIA**  
SAN FELIPE DE ACONCAGUA

**CATEGORIA**  
SITIO NATURAL

**DIRECCION**  
A 3 KM AL SUROESTE DE PANQUEHUE

**TIPO DE ATRACTIVO**  
CAMINO PINTORESCO

**COMUNA**  
PANQUEHUE

**SUBTIPO DEL ATRACTIVO**  
CAMINO PINTORESCO

**LOCALIDAD O SECTOR**  
VALLE DEL ACONCAGUA

**TIPO DE PROPIEDAD**  
PRIVADA

**ADMINISTRACION**  
PRIVADA

**DEMANDA TURISTICA**  
LOCAL, REGIONAL, NACIONAL

**ESTACIONALIDAD DE USO**  
TODO EL AÑO

**LOCALIDAD URBANA MAS CERCANA**  
PANQUEHUE

**DOTACION SERVICIOS BASICOS**

**TELEFONO INFORMACION**  
(34) 591059

<b>DISTANCIA EN KMS</b>	<b>CAPITAL REGIONAL</b>	121
	<b>CAPITAL COMUNAL</b>	3

**USO TURISTICO** ACTUAL

**ESTADO DE CONSERVACION** BUENA

### DESCRIPCION GENERAL

El circuito ofrece a los visitantes un recorrido hacia los viñedos y las bodegas, en donde se puede acceder a una degustación de vinos.



# SERVICIO NACIONAL DE TURISMO

## ATRATIVOS TURISTICOS 2012

**CODIGO ATRACTIVO**

### REGION DE VALPARAISO

R05831

**NOMBRE DEL ATRACTIVO**  
CANTERÍA Y ARTESANÍA EN PIEDRA

**REGION**  
REGIÓN DE VALPARAÍSO

**JERARQUIA**  
LOCAL

**PROVINCIA**  
PETORCA

**CATEGORIA**  
FOLKLORE

**DIRECCION**  
A 8 KM DE PETORCA

**TIPO DE ATRACTIVO**  
ARTESANÍA O ARTE

**COMUNA**  
PETORCA

**SUBTIPO DEL ATRACTIVO**  
PIEDRAS

**LOCALIDAD O SECTOR**  
PETORCA

**TIPO DE PROPIEDAD**  
PRIVADA

**ADMINISTRACION**  
PRIVADA

**DEMANDA TURISTICA**  
LOCAL

**DOTACION SERVICIOS BASICOS**  
SIN SERVICIOS

**ESTACIONALIDAD DE USO**  
TODO EL AÑO

**TELEFONO INFORMACION**  
(33) 781037

**LOCALIDAD URBANA MAS CERCANA**  
PETORCA

<b>DISTANCIA EN KMS</b>	<b>CAPITAL REGIONAL</b>	195
	<b>CAPITAL COMUNAL</b>	8

**USO TURISTICO** ACTUAL

**ESTADO DE CONSERVACION** BUENA

### DESCRIPCION GENERAL





# SERVICIO NACIONAL DE TURISMO

## ATRATIVOS TURISTICOS 2012

**CODIGO ATRACTIVO**

### REGION DE VALPARAISO

R05832



<b>NOMBRE DEL ATRACTIVO</b>	<b>REGION</b>
CAPILLA DEL NIÑO DIOS DE LAS PALMAS	REGIÓN DE VALPARAÍSO

<b>JERARQUIA</b>	<b>PROVINCIA</b>
REGIONAL	MARGA MARGA

<b>CATEGORIA</b>	<b>DIRECCION</b>
FOLKLORE	A 15 KM CENTRO DE OLMUE

<b>TIPO DE ATRACTIVO</b>	<b>COMUNA</b>
ARQUITECTURA POPULAR ESPONTÁNEA	OLMUE

<b>TIPO DE PROPIEDAD</b>	<b>LOCALIDAD O SECTOR</b>
PRIVADA	LAS PALMAS

<b>TIPO DE PROPIEDAD</b>
PRIVADA

<b>SUBTIPO DEL ATRACTIVO</b>	<b>ESTACIONALIDAD DE USO</b>
EXPRESIÓN RELIGIOSA O PAGANA	TODO EL AÑO

<b>ADMINISTRACION</b>
PRIVADA

<b>DOTACION SERVICIOS BASICOS</b>	<b>LOCALIDAD URBANA MAS CERCANA</b>
ELECTRICIDAD	OLMUE

<b>DEMANDA TURISTICA</b>
LOCAL, REGIONAL

<b>TELEFONO INFORMACION</b>	<b>DISTANCIA EN KMS</b>	<b>CAPITAL REGIONAL</b>	76
(33) 442587	<b>CAPITAL COMUNAL</b>	15	

<b>USO TURISTICO</b>	ACTUAL	<b>ESTADO DE CONSERVACION</b>	BUENA
----------------------	--------	-------------------------------	-------

### DESCRIPCION GENERAL

En 1775, un modesto agricultor de Caleu encontró en el suelo una figura del Niño Jesús. No habiendo en aquellos parajes nadie que reclamase la imagen, la guardó en su casa. Unos años más tarde, trocó la figura con Cástulo Roce -agricultor de Las Palmas- por una cuartilla de harina flor. Las donaciones más el empeño y ahorros que puso Roce, permitieron levantar una capilla, momento a partir del cual la veneración comenzó a ser mucho más concurrida.

# SERVICIO NACIONAL DE TURISMO

## ATRATIVOS TURISTICOS 2012

**CODIGO ATRACTIVO**

**REGION DE VALPARAISO**

R05833



**NOMBRE DEL ATRACTIVO**

EL TOTORAL

**REGION**

REGIÓN DE VALPARAÍSO

**JERARQUIA**

REGIONAL

**PROVINCIA**

SAN ANTONIO

**CATEGORIA**

FOLKLORE

**DIRECCION**

A 8 KM DE EL QUISCO

**TIPO DE ATRACTIVO**

ARQUITECTURA POPULAR ESPONTÁNEA

**COMUNA**

EL QUISCO

**LOCALIDAD O SECTOR**

EL TOTORAL

**TIPO DE PROPIEDAD**

PÚBLICA

**SUBTIPO DEL ATRACTIVO**

PUEBLO

**ESTACIONALIDAD DE USO**

TODO EL AÑO

**ADMINISTRACION**

PÚBLICA

**DOTACION SERVICIOS BASICOS**

ELECTRICIDAD

**LOCALIDAD URBANA MAS CERCANA**

EL QUISCO

**DEMANDA TURISTICA**

LOCAL, REGIONAL

**TELEFONO INFORMACION**

(35) 471068

<b>DISTANCIA EN KMS</b>	<b>CAPITAL REGIONAL</b>	72
	<b>CAPITAL COMUNAL</b>	8

**USO TURISTICO** ACTUAL

**ESTADO DE CONSERVACION** BUENA

**DESCRIPCION GENERAL**

Lugar típico en el que se funde lo español con lo chileno. Fue una encomienda de Alonso de Córdoba en 1570 y formaba parte del camino desde San Antonio a Valparaíso. El atractivo histórico - religioso principal lo constituye la Iglesia del pueblo. En El Totoral, ambiente caracterizado por sus leyendas y tradiciones, existen artesanos de telar y pequeños agricultores con su oferta de flores, frutas, verduras, miel, y muestras gastronómicas y de repostería: chocolates, dulces, galletas, empanadas y amasados, ofrecidos en varios locales que van desde pequeños kioscos, almacén, bazar, salón de té y Quincho de comidas típicas.



SERVICIO NACIONAL DE TURISMO

ATRATIVOS TURISTICOS 2012

CODIGO ATRACTIVO

REGION DE VALPARAISO

R05834



<b>NOMBRE DEL ATRACTIVO</b>	<b>REGION</b>
CAPILLA DE LA DORMIDA (MH)	REGIÓN DE VALPARAÍSO

<b>JERARQUIA</b>	<b>PROVINCIA</b>
NACIONAL	MARGA MARGA

<b>CATEGORIA</b>	<b>DIRECCION</b>
MUSEO O MANIFESTACIÓN CULTURAL	A 17 KM AL ESTE DE OLMUE

<b>TIPO DE ATRACTIVO</b>	<b>COMUNA</b>
LUGAR HISTÓRICO	OLMUE

<b>SUBTIPO DEL ATRACTIVO</b>	<b>LOCALIDAD O SECTOR</b>
LUGAR HISTÓRICO	OLMUE

<b>TIPO DE PROPIEDAD</b>
PRIVADA

<b>ADMINISTRACION</b>
PRIVADA

<b>DEMANDA TURISTICA</b>
LOCAL, REGIONAL, NACIONAL

<b>DOTACION SERVICIOS BASICOS</b>	<b>LOCALIDAD URBANA MAS CERCANA</b>
ELECTRICIDAD	OLMUE

<b>TELEFONO INFORMACION</b>	<b>DISTANCIA EN KMS</b>	<b>CAPITAL REGIONAL</b>	76
(33) 291145		<b>CAPITAL COMUNAL</b>	17

<b>USO TURISTICO</b>	ACTUAL	<b>ESTADO DE CONSERVACION</b>	BUENA
----------------------	--------	-------------------------------	-------

**DESCRIPCION GENERAL**

Declarada Monumento Histórico D.S. 20 del 04/01/1989 (Se incluye: graderías y recinto del Cementerio al oriente y el espacio cercado al poniente). La Cuesta La Dormida habría tomado su nombre de la siesta que, tras subirla y a la sombra de las palmas, se tomaba Pedro de Valdivia en sus viajes a Limache, en cuyo valle tenía una casa fuerte; desde ahí controlaba la explotación de los lavaderos del Estero Marga Marga. Valdivia habría ordenado a su gente levantar a los pies de la cuesta una capilla, lugar de detención obligada antes de proseguir el viaje. Dicha capilla se destruyó con el paso del tiempo, y en su lugar se levantó otra que la tradición histórica de la zona cree se remontaría hacia 1645.



# SERVICIO NACIONAL DE TURISMO

## ATRATIVOS TURISTICOS 2012

**CODIGO ATRACTIVO**

**REGION DE VALPARAISO**

R05835



**NOMBRE DEL ATRACTIVO**

CASA HILDESHEIM BAVIERA (MH)

**REGION**

REGIÓN DE VALPARAÍSO

**JERARQUIA**

NACIONAL

**PROVINCIA**

PETORCA

**CATEGORIA**

MUSEO O MANIFESTACIÓN CULTURAL

**DIRECCION**

AV. ZAPALLAR S/N, ZAPALLAR

**COMUNA**

ZAPALLAR

**TIPO DE ATRACTIVO**

OBRA DE ARTE O TÉCNICA

**LOCALIDAD O SECTOR**

ZAPALLAR

**TIPO DE PROPIEDAD**

PRIVADA

**SUBTIPO DEL ATRACTIVO**

ARQUITECTURA

**ESTACIONALIDAD DE USO**

TODO EL AÑO

**ADMINISTRACION**

PRIVADA

**LOCALIDAD URBANA MAS CERCANA**

ZAPALLAR

**DEMANDA TURISTICA**

LOCAL, REGIONAL, NACIONAL

**DOTACION SERVICIOS BASICOS**

ELECTRICIDAD

**TELEFONO INFORMACION**

(33) 781037

**DISTANCIA CAPITAL REGIONAL**

76

**EN KMS CAPITAL COMUNAL**

0

**USO TURISTICO** ACTUAL

**ESTADO DE CONSERVACION** BUENA

**DESCRIPCION GENERAL**

Declarada Monumento Histórico D.S. 761 del 26/09/1975. Réplica de casa construida en el s. XVII en Hildesheim. El edificio fue encargado por la señora María Luisa Mac-Clure, viuda de don Agustín Edwards; la que durante un viaje por Baviera se enamoró de una casa del pueblo de Hildesheim. La casa Hildesheim está situada en un alta ladera, desde donde domina la playa el mar y la frondosa vegetación que la rodea. Fue construida en 1924 por el arquitecto Josué Smith Solar, a quien se le encargó adaptar los planos al terreno y dirigir la construcción. El edificio consta de 4 pisos en su parte central y de 3 pisos en ambas alas. Está construido sobre una base de piedra, en tabiquería y ladrillo y envigado de

# SERVICIO NACIONAL DE TURISMO

## ATRATIVOS TURISTICOS 2012

**CODIGO ATRACTIVO**

**REGION DE VALPARAISO**

R05836



**NOMBRE DEL ATRACTIVO**

CASA DE PABLO NERUDA (MH)

**REGION**

REGIÓN DE VALPARAÍSO

**JERARQUIA**

INTERNACIONAL

**PROVINCIA**

SAN ANTONIO

**CATEGORIA**

MUSEO O MANIFESTACIÓN CULTURAL

**DIRECCION**

POETA NERUDA S/N, ISLA NEGRA

**COMUNA**

EL QUISCO

**TIPO DE ATRACTIVO**

MUSEO

**LOCALIDAD O SECTOR**

ISLA NEGRA

**TIPO DE PROPIEDAD**

PRIVADA

**SUBTIPO DEL ATRACTIVO**

MUSEO

**ESTACIONALIDAD DE USO**

TODO EL AÑO

**ADMINISTRACION**

PRIVADA

**DOTACION SERVICIOS BASICOS**

AGUA POTABLE, ELECTRICIDAD

**LOCALIDAD URBANA MAS CERCANA**

EL QUISCO

**DEMANDA TURISTICA**

LOCAL, REGIONAL, NACIONAL,  
INTERNACIONAL

**TELEFONO INFORMACION**

(35) 461284

<b>DISTANCIA</b>	<b>CAPITAL REGIONAL</b>	80
<b>EN KMS</b>	<b>CAPITAL COMUNAL</b>	4

**USO TURISTICO** ACTUAL

**ESTADO DE CONSERVACION** BUENA

**DESCRIPCION GENERAL**

Declarada Monumento Histórico D.S. 569 del 08/06/1990. Por la potencia evocadora de los objetos que guarda y por su entorno dominado por la presencia del mar, la casa de Isla Negra es una especie de compendio visual y material del imaginario poético de Neruda. El lugar se llamaba originalmente Las Gaviotas. El poeta lo rebautizó como Isla Negra por el color de sus roqueríos y quizás porque ahí podía aislarse para escribir. Al regresar de Europa a Chile, en 1937, buscaba un lugar para dedicarse a su Canto General, un gran libro sobre la historia y la naturaleza americana. "La costa salvaje de Isla Negra, con el tumultuoso movimiento oceánico, me permitía entregarme con pasión a la empresa de mi nuevo

# SERVICIO NACIONAL DE TURISMO

## ATRATIVOS TURISTICOS 2012

**CODIGO ATRACTIVO**

**REGION DE VALPARAISO**

R05837



**NOMBRE DEL ATRACTIVO**

CASA DE DON DOMINGO FAUSTINO SARMIENTO (MH)

**REGION**

REGIÓN DE VALPARAÍSO

**JERARQUIA**

NACIONAL

**PROVINCIA**

LOS ANDES

**CATEGORIA**

MUSEO O MANIFESTACIÓN CULTURAL

**DIRECCION**

**COMUNA**

CALLE LARGA

**TIPO DE ATRACTIVO**

LUGAR HISTÓRICO

**LOCALIDAD O SECTOR**

POCURO

**TIPO DE PROPIEDAD**

PRIVADA

**SUBTIPO DEL ATRACTIVO**

LUGAR HISTÓRICO

**ESTACIONALIDAD DE USO**

TODO EL AÑO

**ADMINISTRACION**

PRIVADA

**DOTACION SERVICIOS BASICOS**

ELECTRICIDAD

**LOCALIDAD URBANA MAS CERCANA**

CALLE LARGA

**DEMANDA TURISTICA**

LOCAL, REGIONAL, NACIONAL

**TELEFONO INFORMACION**

(34)461551

<b>DISTANCIA EN KMS</b>	<b>CAPITAL REGIONAL</b>	141
	<b>CAPITAL COMUNAL</b>	0

**USO TURISTICO** ACTUAL

**ESTADO DE CONSERVACION** REGULAR

**DESCRIPCION GENERAL**

Declarada Monumento Histórico D.E. 787 del 11/07/1997. Es una construcción sencilla y austera que representa la arquitectura tradicional de la zona. Construida en adobe, fue el hogar de don Domingo Faustino Sarmiento (1811 – 1888), quien fue presidente de la República Argentina entre los años 1868 al 1874. La casa se encuentra en un predio de 90 por 21 metros y alberga un pequeño bosque de eucaliptos. Destaca por su valor simbólico.



**SERVICIO NACIONAL DE TURISMO**

**ATRATIVOS TURISTICOS 2012**

**REGION DE VALPARAISO**

**CODIGO ATRACTIVO**  
R05838



**NOMBRE DEL ATRACTIVO**  
CASA MIRADOR DE LUKAS

**REGION**  
REGIÓN DE VALPARAÍSO

**JERARQUIA**  
NACIONAL

**PROVINCIA**  
VALPARAÍSO

**CATEGORIA**  
REALIZACIÓN TÉCNICA, CIENTÍFICA O ARTÍSTICA CONTEMPORÁNEA

**DIRECCION**  
PASEO GERVASONI 448, CERRO CONCEPCIÓN

**TIPO DE ATRACTIVO**  
OBRA DE ARTE O TÉCNICA

**COMUNA**  
VALPARAÍSO

**LOCALIDAD O SECTOR**  
CERRO CONCEPCIÓN

**TIPO DE PROPIEDAD**  
PRIVADA

**SUBTIPO DEL ATRACTIVO**  
ARQUITECTURA

**ESTACIONALIDAD DE USO**  
TODO EL AÑO

**ADMINISTRACION**  
PRIVADA

**DOTACION SERVICIOS BASICOS**  
AGUA POTABLE, ELECTRICIDAD

**LOCALIDAD URBANA MAS CERCANA**  
VALPARAÍSO

**DEMANDA TURISTICA**  
LOCAL, REGIONAL, NACIONAL

**TELEFONO INFORMACION**  
(32) 2939262

<b>DISTANCIA EN KMS</b>	<b>CAPITAL REGIONAL</b>	0
	<b>CAPITAL COMUNAL</b>	0

**USO TURISTICO** ACTUAL

**ESTADO DE CONSERVACION** BUENA

**DESCRIPCION GENERAL**

La Casa-Mirador que ha sido refaccionada y convertida en un centro cultural, presenta las colecciones, "Serie Apuntes Porteños", "Serie Rapa Nui", y "Selección de lo mejor del humor Chileno" con un total de 100 fantásticas obras del genial dibujante y comunicador Renzo Pecchenino. Además, en la Sala "Valparaíso", se presenta una selección de cuarenta originales de "Lukas", destacando también la presentación de la biografía de éste y algunos detalles gráficos que reflejan su talento. La Casa-Mirador, cuenta con una tienda que permite al público adquirir libros, láminas y otros productos con la obra del artista, así como también con una sala de conferencias y una cafetería que pueden ser recorridas por los visitantes.

# SERVICIO NACIONAL DE TURISMO

## ATRATIVOS TURISTICOS 2012

**CODIGO ATRACTIVO**

### REGION DE VALPARAISO

R05839



**NOMBRE DEL ATRACTIVO**

CASA DONDE NACIÓ JOSÉ ANTONIO SALINAS (MH)

**REGION**

REGIÓN DE VALPARAÍSO

**JERARQUIA**

NACIONAL

**PROVINCIA**

SAN FELIPE DE ACONCAGUA

**CATEGORIA**

MUSEO O MANIFESTACIÓN CULTURAL

**DIRECCION**

CAMUS 108 ESQUINA SAN MARTIN

**COMUNA**

PUTAENDO

**TIPO DE ATRACTIVO**

LUGAR HISTÓRICO

**LOCALIDAD O SECTOR**

PUTAENDO

**TIPO DE PROPIEDAD**

PRIVADA

**SUBTIPO DEL ATRACTIVO**

LUGAR HISTÓRICO

**ESTACIONALIDAD DE USO**

TODO EL AÑO

**ADMINISTRACION**

PRIVADA

**DOTACION SERVICIOS BASICOS**

AGUA POTABLE, ELECTRICIDAD

**LOCALIDAD URBANA MAS CERCANA**

PUTAENDO

**DEMANDA TURISTICA**

LOCAL, REGIONAL, NACIONAL

**TELEFONO INFORMACION**

(34) 502875

<b>DISTANCIA EN KMS</b>	<b>CAPITAL REGIONAL</b>	145
	<b>CAPITAL COMUNAL</b>	0

**USO TURISTICO** ACTUAL

**ESTADO DE CONSERVACION** MALA

**DESCRIPCION GENERAL**

Declarada Monumento Histórico LEY 17813 del 17/11/1972. Héroe aconcagüino ahorcado en la plaza de Armas de Santiago, junto a otros patriotas el 5 de Diciembre de 1816, ubicada en camino al Hospital Psiquiátrico de Putaendo.





**SERVICIO NACIONAL DE TURISMO**

**ATRATIVOS TURISTICOS 2012**

**REGION DE VALPARAISO**

**CODIGO ATRACTIVO**  
R05840



**NOMBRE DEL ATRACTIVO**  
CASA DONDE NACIÓ EL PRESIDENTE PEDRO AGUIRRE CERDA (MH)

**REGION**  
REGIÓN DE VALPARAÍSO

**JERARQUIA**  
NACIONAL

**PROVINCIA**  
LOS ANDES

**CATEGORIA**  
MUSEO O MANIFESTACIÓN CULTURAL

**DIRECCION**

**TIPO DE ATRACTIVO**  
LUGAR HISTÓRICO

**COMUNA**  
CALLE LARGA

**SUBTIPO DEL ATRACTIVO**  
LUGAR HISTÓRICO

**LOCALIDAD O SECTOR**  
POCURO

**TIPO DE PROPIEDAD**  
PRIVADA

**ADMINISTRACION**  
PRIVADA

**DEMANDA TURISTICA**  
LOCAL, REGIONAL, NACIONAL

**ESTACIONALIDAD DE USO**  
TODO EL AÑO

**DOTACION SERVICIOS BASICOS**  
SIN SERVICIOS

**LOCALIDAD URBANA MAS CERCANA**  
CALLE LARGA

**TELEFONO INFORMACION**  
(34) 461551

<b>DISTANCIA EN KMS</b>	<b>CAPITAL REGIONAL</b>	127
	<b>CAPITAL COMUNAL</b>	1

**USO TURISTICO** ACTUAL

**ESTADO DE CONSERVACION** BUENA

**DESCRIPCION GENERAL**

Declarada Monumento Histórico LEY 17813 del 17/11/1972. Don Pedro Aguirre Cerda nació en 1879 en Pocuro, una localidad rural al Este de Calle Larga. La casa estaba dentro de una propiedad agrícola y se encontraba bastante deteriorada. La construcción se enmarca dentro de las características típicas de la casa colonial: gruesos muros de adobe, techo de vigas de maderas cubierto con tejas de arcilla, amplios corredores con alero, etc. Actualmente la casa es sede de una escuela de niños de escasos recursos, donde además su educación básica reciben una capacitación agrícola que les permite optar a trabajos remunerados en la zona más próspera de la fruticultura chilena. Más información

# SERVICIO NACIONAL DE TURISMO

## ATRATIVOS TURISTICOS 2012

**CODIGO ATRACTIVO**

### REGION DE VALPARAISO

R05841



**NOMBRE DEL ATRACTIVO**

BORDE COSTERO Y LA CASA, PARQUE Y TUMBA DE VICENTE HUIDOBRO (ZT)

**REGION**

REGIÓN DE VALPARAÍSO

**JERARQUIA**

NACIONAL

**PROVINCIA**

SAN ANTONIO

**CATEGORIA**

MUSEO O MANIFESTACIÓN CULTURAL

**DIRECCION**

BORDE COSTERO DE CARTAGENA

**TIPO DE ATRACTIVO**

LUGAR HISTÓRICO

**COMUNA**

CARTAGENA

**LOCALIDAD O SECTOR**

CARTAGENA

**TIPO DE PROPIEDAD**

PRIVADA

**SUBTIPO DEL ATRACTIVO**

LUGAR HISTÓRICO

**ESTACIONALIDAD DE USO**

TODO EL AÑO

**ADMINISTRACION**

PRIVADA

**DOTACION SERVICIOS BASICOS**

SIN SERVICIOS

**LOCALIDAD URBANA MAS CERCANA**

CARTAGENA

**DEMANDA TURISTICA**

LOCAL, REGIONAL, NACIONAL

**TELEFONO INFORMACION**

(35) 200765

<b>DISTANCIA EN KMS</b>	<b>CAPITAL REGIONAL</b>	100
	<b>CAPITAL COMUNAL</b>	0

**USO TURISTICO** ACTUAL

**ESTADO DE CONSERVACION** BUENA

**DESCRIPCION GENERAL**

Declarados Zona Típica D.E. 401 del 23/11/1999. Los padres del poeta Vicente Huidobro tenían una casa de descanso en el balneario y él pasó muchos veranos allá. Él mismo, más adelante compra una casa para poder ir al balneario. Es en torno a esta casa y a la tumba del poeta, que la Fundación Huidobro ha presentado el proyecto "Parque Internacional de Los Artistas". La Fundación, que lleva el nombre del poeta y que está a cargo de este proyecto, posee en comodato la tumba de Vicente Huidobro y ahora la propiedad que le pertenecía y que está cerca de donde se ubica su tumba. La labor será la de habilitar la casa y volverla un museo, además de instalar una tienda con libros y una cafetería.



**SERVICIO NACIONAL DE TURISMO**

**ATRATIVOS TURISTICOS 2012**

**REGION DE VALPARAISO**

**CODIGO ATRACTIVO**  
R05842



**NOMBRE DEL ATRACTIVO**  
CASINO MUNICIPAL DE VIÑA DEL MAR

**REGION**  
REGIÓN DE VALPARAÍSO

**JERARQUIA**  
INTERNACIONAL

**PROVINCIA**  
VALPARAÍSO

**CATEGORIA**  
CENTRO O LUGAR DE ESPARCIMIENTO

**DIRECCION**  
AV. SAN MARTÍN 199, VIÑA DEL MAR

**TIPO DE ATRACTIVO**  
JUEGO DE AZAR

**COMUNA**  
VIÑA DEL MAR

**LOCALIDAD O SECTOR**  
VIÑA DEL MAR

**TIPO DE PROPIEDAD**  
PRIVADA

**SUBTIPO DEL ATRACTIVO**  
JUEGO DE AZAR

**ESTACIONALIDAD DE USO**  
TODO EL AÑO

**ADMINISTRACION**  
PRIVADA

**DOTACION SERVICIOS BASICOS**  
SERVICIOS COMPLETOS

**LOCALIDAD URBANA MAS CERCANA**  
VIÑA DEL MAR

**DEMANDA TURISTICA**  
LOCAL, REGIONAL, NACIONAL,  
INTERNACIONAL

**TELEFONO INFORMACION**  
(32) 2830704

<b>DISTANCIA EN KMS</b>	<b>CAPITAL REGIONAL</b>	9
	<b>CAPITAL COMUNAL</b>	0

**USO TURISTICO** ACTUAL

**ESTADO DE CONSERVACION** BUENA

**DESCRIPCION GENERAL**

El Casino Municipal es sin duda uno de los lugares obligados en el paso por la ciudad. Su larga trayectoria junto a la vida social de Viña del Mar lo han transformado en un icono de la metrópoli. En su interior el azar se da cita todas las noches y familias enteras pueden disfrutar de sus acogedoras instalaciones. El edificio se encuentra ubicado en plena plaza Colombia, sobre un costado de la desembocadura del estero Marga Marga. Fue inaugurado oficialmente el 31 de diciembre de 1930.

# SERVICIO NACIONAL DE TURISMO

## ATRATIVOS TURISTICOS 2012

**CODIGO ATRACTIVO**

### REGION DE VALPARAISO

R05843



**NOMBRE DEL ATRACTIVO**

CASTILLO WULFF (MH)

**REGION**

REGIÓN DE VALPARAÍSO

**JERARQUIA**

NACIONAL

**PROVINCIA**

VALPARAÍSO

**CATEGORIA**

MUSEO O MANIFESTACIÓN CULTURAL

**DIRECCION**

AVDA. LA MARINA CON ESTERO MARGA MARGA

**COMUNA**

VIÑA DEL MAR

**TIPO DE ATRACTIVO**

OBRA DE ARTE O TÉCNICA

**LOCALIDAD O SECTOR**

VIÑA DEL MAR

**TIPO DE PROPIEDAD**

PÚBLICA

**SUBTIPO DEL ATRACTIVO**

ARQUITECTURA

**ESTACIONALIDAD DE USO**

TODO EL AÑO

**ADMINISTRACION**

PÚBLICA

**LOCALIDAD URBANA MAS CERCANA**

VIÑA DEL MAR

**DEMANDA TURISTICA**

LOCAL, REGIONAL, NACIONAL

**DOTACION SERVICIOS BASICOS**

AGUA POTABLE, ELECTRICIDAD

**TELEFONO INFORMACION**

(32) 2830704

<b>DISTANCIA EN KMS</b>	<b>CAPITAL REGIONAL</b>	9
	<b>CAPITAL COMUNAL</b>	0

**USO TURISTICO** ACTUAL

**ESTADO DE CONSERVACION** BUENA

**DESCRIPCION GENERAL**

Declarado Monumento Histórico D.S. 530 del 20/09/1995. Don Gustavo Adolfo Wülff Mowle, importante hombre de negocios y filántropo de Valparaíso, decidió construir una imponente residencia en un lugar muy particular: el roquerío ubicado entre la desembocadura del Estero Marga-Marga y la Caleta Abarca. Su sueño se materializó en 1906, cuando vio terminada esta obra que se erigía desafiando al mar. En 1920, Wulff coronó su obra con el característico torreón e instaló en su interior un sector con piso transparente, que le permitía ver los roqueríos. Desde el año 2002 funciona en él del Centro Interuniversitario y de Relaciones Internacionales, oficinas de CEPAL, Cancillería, de la Corporación Viña 2010.

**SERVICIO NACIONAL DE TURISMO**

**ATRATIVOS TURISTICOS 2012**

**CODIGO ATRACTIVO**

**REGION DE VALPARAISO**

R05844



**NOMBRE DEL ATRACTIVO**  
 REFUGIO DE CORREOS (MH)

**REGION**  
 REGIÓN DE VALPARAÍSO

**JERARQUIA**  
 NACIONAL

**PROVINCIA**  
 LOS ANDES

**CATEGORIA**  
 MUSEO O MANIFESTACIÓN CULTURAL

**DIRECCION**  
 A 52 KM AL SURESTE DE LOS ANDES

**TIPO DE ATRACTIVO**  
 LUGAR HISTÓRICO

**COMUNA**  
 LOS ANDES

**SUBTIPO DEL ATRACTIVO**  
 LUGAR HISTÓRICO

**LOCALIDAD O SECTOR**  
 JUNCAL

**TIPO DE PROPIEDAD**  
 PÚBLICA

**ADMINISTRACION**  
 PÚBLICA

**DEMANDA TURISTICA**  
 LOCAL, REGIONAL, NACIONAL

**ESTACIONALIDAD DE USO**  
 TODO EL AÑO

**LOCALIDAD URBANA MAS CERCANA**  
 LOS ANDES

**DOTACION SERVICIOS BASICOS**  
 SIN SERVICIOS

<b>DISTANCIA EN KMS</b>	<b>CAPITAL REGIONAL</b>	181
	<b>CAPITAL COMUNAL</b>	52

**TELEFONO INFORMACION**  
 (34) 421775

**ESTADO DE CONSERVACION** BUENA

**USO TURISTICO** ACTUAL

**DESCRIPCION GENERAL**

Declarado Monumento Histórico D.S. 409 del 24/07/1984. En 1766 se aprobó la propuesta de don Ambrosio O'Higgins para construir este refugio con el objeto de amparar a correos y viajeros que hacían el trayecto entre las Vizcachas en Chile y Punta de Vacas en Cuyo-Argentina. Se ubica en el interior del recinto militar a cargo de la Escuela Alta Montaña de Río Blanco.

# SERVICIO NACIONAL DE TURISMO

## ATRATIVOS TURISTICOS 2012

**CODIGO ATRACTIVO**

### REGION DE VALPARAISO

R05845



**NOMBRE DEL ATRACTIVO**

CEMENTERIO DE DISIDENTES DE VALPARAÍSO (MH)

**REGION**

REGIÓN DE VALPARAÍSO

**JERARQUIA**

REGIONAL

**PROVINCIA**

VALPARAÍSO

**CATEGORIA**

MUSEO O MANIFESTACIÓN CULTURAL

**DIRECCION**

DINAMARCA S/N, VALPARAÍSO

**COMUNA**

VALPARAÍSO

**TIPO DE ATRACTIVO**

OBRA DE ARTE O TÉCNICA

**LOCALIDAD O SECTOR**

VALPARAÍSO

**TIPO DE PROPIEDAD**

PÚBLICA

**SUBTIPO DEL ATRACTIVO**

REALIZACIÓN URBANA

**ESTACIONALIDAD DE USO**

TODO EL AÑO

**ADMINISTRACION**

PÚBLICA

**DOTACION SERVICIOS BASICOS**

ELECTRICIDAD

**LOCALIDAD URBANA MAS CERCANA**

VALPARAÍSO

**DEMANDA TURISTICA**

LOCAL, REGIONAL

**TELEFONO INFORMACION**

(32) 2939262

<b>DISTANCIA EN KMS</b>	<b>CAPITAL REGIONAL</b>	0
	<b>CAPITAL COMUNAL</b>	0

**USO TURISTICO** ACTUAL

**ESTADO DE CONSERVACION** BUENA

**DESCRIPCION GENERAL**

Declarado Monumento Histórico D.E. 1797 del 28/11/2005. En 1825, el municipio vendió a su Majestad Británica un terreno de una hectárea, lo que permitió fundar un cementerio que los católicos dieron por llamar de "disidentes", Ello en directa alusión a las diferencias religiosas de los británicos y europeos residentes. Existen en el lugar ocho cuarteles con unas 800 sepulturas, una veintena de mausoleos todos recubiertos con mármol blanco lo que da lugar a un ambiente muy especial, propio de los cementerios ingleses.

SERVICIO NACIONAL DE TURISMO

ATRATIVOS TURISTICOS 2012

CODIGO ATRACTIVO

REGION DE VALPARAISO

R05846



NOMBRE DEL ATRACTIVO

PALACIO CARRASCO Y PARQUE CIRCUNDANTE (MH)

REGION

REGIÓN DE VALPARAÍSO

JERARQUIA

LOCAL

PROVINCIA

VALPARAÍSO

CATEGORIA

MUSEO O MANIFESTACIÓN CULTURAL

DIRECCION

AV. LIBERTAD 250

TIPO DE ATRACTIVO

OBRA DE ARTE O TÉCNICA

COMUNA

VIÑA DEL MAR

LOCALIDAD O SECTOR

VIÑA DEL MAR

TIPO DE PROPIEDAD

PÚBLICA

SUBTIPO DEL ATRACTIVO

ARQUITECTURA

ESTACIONALIDAD DE USO

TODO EL AÑO

ADMINISTRACION

PÚBLICA

DOTACION SERVICIOS BASICOS

ELECTRICIDAD

LOCALIDAD URBANA MAS CERCANA

VIÑA DEL MAR

DEMANDA TURISTICA

LOCAL

TELEFONO INFORMACION

(32) 2269708

DISTANCIA EN KMS	CAPITAL REGIONAL	9
	CAPITAL COMUNAL	0

USO TURISTICO ACTUAL

ESTADO DE CONSERVACION BUENA

DESCRIPCION GENERAL

Declarado Monumento Histórico D.S. 791 del 08/08/1986. Hoy Centro Cultural de Viña del Mar. El Palacio Carrasco está inspirado en la arquitectura del alto renacimiento francés. El edificio consta de dos pisos y una mansarda, la fachada se caracteriza por dos cuerpos salientes que se adelantan con respecto al cuerpo central y que hacen de marco para la zona de ingreso, configurada por un pórtico de tres arcos normandos. En 1930 don Manuel Ossa Sainete, siendo Alcalde de Viña del Mar, adquirió la mansión en representación de la Municipalidad, la cual fue sede de la Ilustre Municipalidad de Viña hasta 1971, el edificio se vio afectado por los sismos de 1965 y 1971. Desde 1977 funciona el Centro Cultural de Viña



# SERVICIO NACIONAL DE TURISMO

## ATRATIVOS TURISTICOS 2012

CODIGO ATRACTIVO

### REGION DE VALPARAISO

R05847

#### NOMBRE DEL ATRACTIVO

CENTRO EXPERIMENTAL DE ENTOMOLOGÍA

#### REGION

REGIÓN DE VALPARAÍSO

#### JERARQUIA

REGIONAL

#### PROVINCIA

QUILLOTA

#### CATEGORIA

REALIZACIÓN TÉCNICA, CIENTÍFICA O ARTÍSTICA CONTEMPORÁNEA

#### DIRECCION

CHORRILLOS 86, LA CRUZ

#### TIPO DE ATRACTIVO

CENTRO CIENTÍFICO

#### COMUNA

LA CRUZ

#### LOCALIDAD O SECTOR

LA CRUZ

#### TIPO DE PROPIEDAD

PÚBLICA

#### SUBTIPO DEL ATRACTIVO

OTRO

#### ESTACIONALIDAD DE USO

TODO EL AÑO

#### ADMINISTRACION

PÚBLICA

#### DOTACION SERVICIOS BASICOS

AGUA POTABLE, ELECTRICIDAD

#### LOCALIDAD URBANA MAS CERCANA

LA CRUZ

#### DEMANDA TURISTICA

LOCAL, REGIONAL

#### TELEFONO INFORMACION

(33) 291145

<b>DISTANCIA EN KMS</b>	<b>CAPITAL REGIONAL</b>	64
	<b>CAPITAL COMUNAL</b>	0

**USO TURISTICO** ACTUAL

**ESTADO DE CONSERVACION** BUENA

#### DESCRIPCION GENERAL

En el año 1937 fue inaugurado como el Insectario la Cruz, dependiente del departamento de Sanidad Vegetal. Este centro es el más antiguo de Sudamérica y sus trabajos han contribuido al control sustentable de plagas, proporcionando además un ahorro significativo por la disminución de aplicaciones de plaguicidas. En 1954, cambia su denominación a Estación de Entomología. En 1964, al crearse el Instituto de Investigaciones Agropecuarias (INIA), pasa a formar parte de éste como Subestación Experimental La Cruz. A partir del año 2001, se crea el Centro Regional de Investigación INIA La Cruz, V Región; y con esto el Centro Experimental de Entomología pasa a depender de éste.





**SERVICIO NACIONAL DE TURISMO**

**ATRATIVOS TURISTICOS 2012**

**CODIGO ATRACTIVO**  
R05848

**REGION DE VALPARAISO**



**NOMBRE DEL ATRACTIVO**  
CERROS ALEGRE Y CONCEPCIÓN (ZT)

**REGION**  
REGIÓN DE VALPARAÍSO

**JERARQUIA**  
NACIONAL

**PROVINCIA**  
VALPARAÍSO

**CATEGORIA**  
MUSEO O MANIFESTACIÓN CULTURAL

**DIRECCION**

**TIPO DE ATRACTIVO**  
OBRA DE ARTE O TÉCNICA

**COMUNA**  
VALPARAÍSO

**TIPO DE PROPIEDAD**  
PÚBLICA

**LOCALIDAD O SECTOR**  
VALPARAÍSO

**ADMINISTRACION**  
PÚBLICA

**SUBTIPO DEL ATRACTIVO**  
ARQUITECTURA

**ESTACIONALIDAD DE USO**  
TODO EL AÑO

**DEMANDA TURISTICA**  
LOCAL, REGIONAL, NACIONAL

**DOTACION SERVICIOS BASICOS**

**LOCALIDAD URBANA MAS CERCANA**  
VALPARAÍSO

**TELEFONO INFORMACION**

<b>DISTANCIA EN KMS</b>	<b>CAPITAL REGIONAL</b>	0
	<b>CAPITAL COMUNAL</b>	0

**USO TURISTICO** ACTUAL

**ESTADO DE CONSERVACION** BUENA

**DESCRIPCION GENERAL**

Declarado Zona Típica D.S. 1876 del 19/07/1979. La historia urbana de estos cerros es parte integral de la de Valparaíso. Ya durante el período colonial los terrenos de sus faldeos fueron objeto de transacciones, siendo sus primeros dueños la orden de San Agustín y diferentes particulares. Con el poblamiento de estos sectores, por otra parte, se inaugura el sello característico de esta ciudad portuaria, la construcción sobre cerros. Todo esto crea un ambiente sumamente pintoresco de barrios de intrincadas calles, donde se entremezclan grandes mansiones en las que el paso del tiempo se hace sentir, con pasajes de casas sencillas que irradian colores claros y una cálida atmósfera. Más información [www.monumentos.cl](http://www.monumentos.cl)

# SERVICIO NACIONAL DE TURISMO

## ATRATIVOS TURISTICOS 2012

**CODIGO ATRACTIVO**

### REGION DE VALPARAISO

R05849



**NOMBRE DEL ATRACTIVO**

CERRO ARTILLERÍA

**REGION**

REGIÓN DE VALPARAÍSO

**JERARQUIA**

NACIONAL

**PROVINCIA**

VALPARAÍSO

**CATEGORIA**

MUSEO O MANIFESTACIÓN CULTURAL

**DIRECCION**

**COMUNA**

VALPARAÍSO

**TIPO DE ATRACTIVO**

OBRA DE ARTE O TÉCNICA

**LOCALIDAD O SECTOR**

VALPARAÍSO

**TIPO DE PROPIEDAD**

PÚBLICA-PRIVADA

**SUBTIPO DEL ATRACTIVO**

ARQUITECTURA

**ESTACIONALIDAD DE USO**

TODO EL AÑO

**ADMINISTRACION**

PÚBLICA-PRIVADA

**DOTACION SERVICIOS BASICOS**

**LOCALIDAD URBANA MAS CERCANA**

VALPARAÍSO

**DEMANDA TURISTICA**

LOCAL, REGIONAL, NACIONAL

**TELEFONO INFORMACION**

<b>DISTANCIA</b>	<b>CAPITAL REGIONAL</b>	0
<b>EN KMS</b>	<b>CAPITAL COMUNAL</b>	0

**USO TURISTICO** ACTUAL

**ESTADO DE CONSERVACION** BUENA

**DESCRIPCION GENERAL**

En el Siglo XIX existió un Castillo llamado "Cerro del Castillo de San Antonio". Su nombre proviene del Cuartel de Artillería que se encuentra en su cima. Los atractivos que allí se encuentran: Edificio Vicealmirante Luis Uribe Orrego, Museo Naval y Marítimo, Paseo 21 de Mayo, Ascensor Artillería, Antigua Escuela Naval.



# SERVICIO NACIONAL DE TURISMO

## ATRATIVOS TURISTICOS 2012

**CODIGO ATRACTIVO**

**REGION DE VALPARAISO**

R05850



**NOMBRE DEL ATRACTIVO**  
CERRO BARÓN

**REGION**  
REGIÓN DE VALPARAÍSO

**JERARQUIA**  
NACIONAL

**PROVINCIA**  
VALPARAÍSO

**CATEGORIA**  
MUSEO O MANIFESTACIÓN CULTURAL

**DIRECCION**

**TIPO DE ATRACTIVO**  
OBRA DE ARTE O TÉCNICA

**COMUNA**  
VALPARAÍSO

**SUBTIPO DEL ATRACTIVO**  
ARQUITECTURA

**LOCALIDAD O SECTOR**  
VALPARAÍSO

**TIPO DE PROPIEDAD**  
PÚBLICA-PRIVADA

**ADMINISTRACION**  
PÚBLICA-PRIVADA

**DEMANDA TURISTICA**  
LOCAL, REGIONAL, NACIONAL

**ESTACIONALIDAD DE USO**  
TODO EL AÑO

**LOCALIDAD URBANA MAS CERCANA**  
VALPARAÍSO

**DOTACION SERVICIOS BASICOS**

**TELEFONO INFORMACION**

<b>DISTANCIA EN KMS</b>	<b>CAPITAL REGIONAL</b>	0
	<b>CAPITAL COMUNAL</b>	0

**USO TURISTICO** ACTUAL

**ESTADO DE CONSERVACION** BUENA

### DESCRIPCION GENERAL

Situado en el extremo oriente del plan. En él se encuentra la Iglesia de San Francisco, una de las reliquias de la ciudad. En este cerro nació el ministro Diego Portales. Primitivamente se le denominaba sólo con el nombre de "Morro". Más tarde se construyó un fuerte, el que fue terminado en el año 1796. Como en el año anterior Ambrosio O'Higgins había recibido el título de Barón de Vallenary, el Cabildo de Valparaíso decidió celebrar este acontecimiento como su ascenso al Virreinato del Perú, lo que originó que más tarde se identificara al cerro como "Cerro Barón".



# SERVICIO NACIONAL DE TURISMO

## ATRATIVOS TURISTICOS 2012

**CODIGO ATRACTIVO**

### REGION DE VALPARAISO

R05851



#### NOMBRE DEL ATRACTIVO

CERRO BELLAVISTA

#### REGION

REGIÓN DE VALPARAÍSO

#### JERARQUIA

NACIONAL

#### PROVINCIA

VALPARAÍSO

#### CATEGORIA

MUSEO O MANIFESTACIÓN CULTURAL

#### DIRECCION

#### COMUNA

VALPARAÍSO

#### TIPO DE ATRACTIVO

OBRA DE ARTE O TÉCNICA

#### LOCALIDAD O SECTOR

VALPARAÍSO

#### TIPO DE PROPIEDAD

PÚBLICA

#### SUBTIPO DEL ATRACTIVO

ARQUITECTURA

#### ESTACIONALIDAD DE USO

TODO EL AÑO

#### ADMINISTRACION

PÚBLICA

#### DOTACION SERVICIOS BASICOS

#### LOCALIDAD URBANA MAS CERCANA

VALPARAÍSO

#### DEMANDA TURISTICA

LOCAL, REGIONAL, NACIONAL

#### TELEFONO INFORMACION

<b>DISTANCIA</b>	<b>CAPITAL REGIONAL</b>	0
<b>EN KMS</b>	<b>CAPITAL COMUNAL</b>	0

**USO TURISTICO** ACTUAL

**ESTADO DE CONSERVACION** BUENA

#### DESCRIPCION GENERAL

El cerro Bellavista posee este nombre por la hermosa vista que desde él se tiene, debido a que está situado en el sector central de la cadena de cerros porteños, permitiendo una visión de la bahía de Valparaíso, del plan y del resto de los cerros. En el pasado tuvo un gran mirador que lamentablemente desapareció con las edificaciones que se levantaron contiguas a él. Hoy en día se encuentra la estatua del Cristo Redentor. El cerro está limitado por las quebradas del Circo y de Yervas Buenas.



# SERVICIO NACIONAL DE TURISMO

## ATRATIVOS TURISTICOS 2012

**CODIGO ATRACTIVO**

### REGION DE VALPARAISO

R05852



**NOMBRE DEL ATRACTIVO**

CERRO CASTILLO

**REGION**

REGIÓN DE VALPARAÍSO

**JERARQUIA**

NACIONAL

**PROVINCIA**

VALPARAÍSO

**CATEGORIA**

MUSEO O MANIFESTACIÓN CULTURAL

**DIRECCION**

**COMUNA**

VIÑA DEL MAR

**TIPO DE ATRACTIVO**

OBRA DE ARTE O TÉCNICA

**LOCALIDAD O SECTOR**

VIÑA DEL MAR

**TIPO DE PROPIEDAD**

PÚBLICA

**SUBTIPO DEL ATRACTIVO**

ARQUITECTURA

**ESTACIONALIDAD DE USO**

TODO EL AÑO

**ADMINISTRACION**

PÚBLICA

**DOTACION SERVICIOS BASICOS**

**LOCALIDAD URBANA MAS CERCANA**

VIÑA DEL MAR

**DEMANDA TURISTICA**

LOCAL, REGIONAL, NACIONAL

**TELEFONO INFORMACION**

<b>DISTANCIA EN KMS</b>	<b>CAPITAL REGIONAL</b>	9
	<b>CAPITAL COMUNAL</b>	0

**USO TURISTICO** ACTUAL

**ESTADO DE CONSERVACION** BUENA

**DESCRIPCION GENERAL**

Ubicado en el costado sur de la desembocadura del estero Marga Marga. Recibe su nombre debido a que durante los tiempos de La Colonia, se construyó en éste un fortín, debido a su ubicación estratégica. Inicialmente, el cerro Castillo estaba conectado con la estructura de cerros que separan Viña del Mar de Valparaíso. Sin embargo, en el siglo XIX, al construirse el ferrocarril entre ambas ciudades, se abrió un tajo que separó definitivamente el Cerro Castillo de los cerros que actualmente integran el barrio de Recreo.



# SERVICIO NACIONAL DE TURISMO

## ATRATIVOS TURISTICOS 2012

**CODIGO ATRACTIVO**

### REGION DE VALPARAISO

R05853



<b>NOMBRE DEL ATRACTIVO</b>	<b>REGION</b>
CERRO CORDILLERA (ZT)	REGIÓN DE VALPARAÍSO

<b>JERARQUIA</b>	<b>PROVINCIA</b>
NACIONAL	VALPARAÍSO

<b>CATEGORIA</b>	<b>DIRECCION</b>
MUSEO O MANIFESTACIÓN CULTURAL	FRENTE A PLAZA SOTOMAYOR

<b>TIPO DE ATRACTIVO</b>	<b>COMUNA</b>
OBRA DE ARTE O TÉCNICA	VALPARAÍSO

<b>SUBTIPO DEL ATRACTIVO</b>	<b>LOCALIDAD O SECTOR</b>
ARQUITECTURA	VALPARAÍSO

<b>TIPO DE PROPIEDAD</b>
PÚBLICA

<b>ADMINISTRACION</b>
PÚBLICA

<b>DEMANDA TURISTICA</b>
LOCAL, REGIONAL, NACIONAL

<b>DOTACION SERVICIOS BASICOS</b>	<b>LOCALIDAD URBANA MAS CERCANA</b>
	VALPARAÍSO

<b>TELEFONO INFORMACION</b>	<b>DISTANCIA CAPITAL REGIONAL</b>	0
	<b>EN KMS CAPITAL COMUNAL</b>	0

<b>USO TURISTICO</b> ACTUAL	<b>ESTADO DE CONSERVACION</b> BUENA
-----------------------------	-------------------------------------

### DESCRIPCION GENERAL

Declarado Zona Típica D.E. 605 del 31/08/2001. La condición topográfica del Cerro Cordillera ofrece vistas hacia los diferentes barrios históricos de Valparaíso, con una fuerte presencia hacia Plaza Sotomayor, por lo que se incorpora como límite visual de esta otra Zona Típica. El área incluye el antiguo Castillo San José, monumento histórico que alberga actualmente al Museo del Mar Lord Cochrane, la Estación Cumbre del MH Ascensor Cordillera, y una plaza de gran riqueza espacial y arquitectónica que da vida al barrio. Destacan las edificaciones residenciales de calles Merlet, Villagrán, Sócrates y Purcell, que con variedad y armonía, conforman un conjunto de valor, permitiendo un recorrido peatonal interesante.



**SERVICIO NACIONAL DE TURISMO**

**ATRATIVOS TURISTICOS 2012**

**CODIGO ATRACTIVO**

**REGION DE VALPARAISO**

R05854



**NOMBRE DEL ATRACTIVO**

CERRO FLORIDA

**REGION**

REGIÓN DE VALPARAÍSO

**JERARQUIA**

NACIONAL

**PROVINCIA**

VALPARAÍSO

**CATEGORIA**

MUSEO O MANIFESTACIÓN CULTURAL

**DIRECCION**

**TIPO DE ATRACTIVO**

OBRA DE ARTE O TÉCNICA

**COMUNA**

VALPARAÍSO

**LOCALIDAD O SECTOR**

VALPARAÍSO

**TIPO DE PROPIEDAD**

PÚBLICA

**SUBTIPO DEL ATRACTIVO**

ARQUITECTURA

**ESTACIONALIDAD DE USO**

TODO EL AÑO

**ADMINISTRACION**

PÚBLICA

**DOTACION SERVICIOS BASICOS**

**LOCALIDAD URBANA MAS CERCANA**

VALPARAÍSO

**DEMANDA TURISTICA**

LOCAL, REGIONAL, NACIONAL

**TELEFONO INFORMACION**

**DISTANCIA CAPITAL REGIONAL** 0

**EN KMS CAPITAL COMUNAL** 0

**USO TURISTICO** ACTUAL

**ESTADO DE CONSERVACION** BUENA

**DESCRIPCION GENERAL**

Las construcciones es este cerro datan del siglo XIX. Dentro de los atractivos se pueden encontrar el ascensor Florida y la calle Mena.



# SERVICIO NACIONAL DE TURISMO

## ATRATIVOS TURISTICOS 2012

**CODIGO ATRACTIVO**

**REGION DE VALPARAISO**

R05855



**NOMBRE DEL ATRACTIVO**  
CERRO PLAYA ANCHA

**REGION**  
REGIÓN DE VALPARAÍSO

**JERARQUIA**  
NACIONAL

**PROVINCIA**  
VALPARAÍSO

**CATEGORIA**  
MUSEO O MANIFESTACIÓN CULTURAL

**DIRECCION**

**TIPO DE ATRACTIVO**  
OBRA DE ARTE O TÉCNICA

**COMUNA**  
VALPARAÍSO

**SUBTIPO DEL ATRACTIVO**  
ARQUITECTURA

**LOCALIDAD O SECTOR**  
VALPARAÍSO

**TIPO DE PROPIEDAD**  
PÚBLICA

**ADMINISTRACION**  
PÚBLICA

**DEMANDA TURISTICA**  
LOCAL, REGIONAL, NACIONAL

**ESTACIONALIDAD DE USO**  
TODO EL AÑO

**LOCALIDAD URBANA MAS CERCANA**  
VALPARAÍSO

**DOTACION SERVICIOS BASICOS**

<b>TELEFONO INFORMACION</b>	<b>DISTANCIA EN KMS</b>	<b>CAPITAL REGIONAL</b>	0
		<b>CAPITAL COMUNAL</b>	0

**USO TURISTICO** ACTUAL

**ESTADO DE CONSERVACION** BUENA

### DESCRIPCION GENERAL

Se encuentran en él la Universidad de Playa Ancha, la Universidad de Valparaíso con sus facultades de Odontología, Arquitectura y Diseño, Química y Farmacia, Faro Punta Ángeles, Escuela Naval Arturo Prat, Instituto Hidrográfico de la Armada, Regimiento Maipo, Estadio de Fútbol y Atletismo, Velódromo, Mirador de la Marina Mercante. Su nombre proviene del campo de Marte, lugar de instrucción militar, donde se ubica hoy el Parque Alejo Barrios, extenso llano arenoso.



# SERVICIO NACIONAL DE TURISMO

## ATRATIVOS TURISTICOS 2012

**CODIGO ATRACTIVO**

**REGION DE VALPARAISO**

R05856



**NOMBRE DEL ATRACTIVO**

CERRO SANTO DOMINGO

**REGION**

REGIÓN DE VALPARAÍSO

**JERARQUIA**

NACIONAL

**PROVINCIA**

VALPARAÍSO

**CATEGORIA**

MUSEO O MANIFESTACIÓN CULTURAL

**DIRECCION**

**COMUNA**

VALPARAÍSO

**TIPO DE ATRACTIVO**

OBRA DE ARTE O TÉCNICA

**LOCALIDAD O SECTOR**

VALPARAÍSO

**TIPO DE PROPIEDAD**

PÚBLICA

**SUBTIPO DEL ATRACTIVO**

ARQUITECTURA

**ESTACIONALIDAD DE USO**

TODO EL AÑO

**ADMINISTRACION**

PÚBLICA

**DOTACION SERVICIOS BASICOS**

**LOCALIDAD URBANA MAS CERCANA**

VALPARAÍSO

**DEMANDA TURISTICA**

LOCAL, REGIONAL, NACIONAL

**TELEFONO INFORMACION**

<b>DISTANCIA</b>	<b>CAPITAL REGIONAL</b>	0
<b>EN KMS</b>	<b>CAPITAL COMUNAL</b>	0

**USO TURISTICO** ACTUAL

**ESTADO DE CONSERVACION** BUENA

**DESCRIPCION GENERAL**

Es el cerro con más historias de Valparaíso. A sus pies se encontraba el Valle de Aliamapu , de los "Changos". Su nombre proviene de la Iglesia y convento de Santo Domingo que se levanta cerca de la Iglesia La Matriz, en un lugar que fue residencia de los Padres Jesuitas, cuando éstos fueron expulsados se le concedió a Los Dominicos (1776). El cerro "Santo Domingo" está localizado en el área de origen del poblamiento de la ciudad de Valparaíso, y así lo revela, entre otros aspectos, la característica de su casco antiguo. Como pie de cerro está en el plan de la ciudad con una marcada actividad comercial y presencia de servicios públicos. Se encuentra allí la Iglesia La Matriz y el Escuadrón Logístico de

# SERVICIO NACIONAL DE TURISMO

## ATRATIVOS TURISTICOS 2012

**CODIGO ATRACTIVO**

### REGION DE VALPARAISO

R05857



**NOMBRE DEL ATRACTIVO**

CLUB DE VIÑA DEL MAR

**REGION**

REGIÓN DE VALPARAÍSO

**JERARQUIA**

NACIONAL

**PROVINCIA**

VALPARAÍSO

**CATEGORIA**

MUSEO O MANIFESTACIÓN CULTURAL

**DIRECCION**

AV. SUCRE S/N, VIÑA DEL MAR

**TIPO DE ATRACTIVO**

OBRA DE ARTE O TÉCNICA

**COMUNA**

VIÑA DEL MAR

**LOCALIDAD O SECTOR**

VIÑA DEL MAR

**TIPO DE PROPIEDAD**

PRIVADA

**SUBTIPO DEL ATRACTIVO**

ARQUITECTURA

**ESTACIONALIDAD DE USO**

TODO EL AÑO

**ADMINISTRACION**

PRIVADA

**DOTACION SERVICIOS BASICOS**

ELECTRICIDAD

**LOCALIDAD URBANA MAS CERCANA**

VIÑA DEL MAR

**DEMANDA TURISTICA**

LOCAL, REGIONAL, NACIONAL

**TELEFONO INFORMACION**

(32) 2882285

<b>DISTANCIA EN KMS</b>	<b>CAPITAL REGIONAL</b>	9
	<b>CAPITAL COMUNAL</b>	0

**USO TURISTICO** ACTUAL

**ESTADO DE CONSERVACION** BUENA

**DESCRIPCION GENERAL**

A comienzos del año 1901 el destacado comerciante porteño avecindado en Viña del Mar, don Jorge Borrowman Osman, sugirió crear un Club en Viña del Mar, proposición que contó con numerosos adeptos viñamarinos. Con la ayuda de algunos destacados ciudadanos y hombres públicos, y la generosa ayuda que otorgaron algunos de los socios fundadores, se decidió la compra de un terreno de ubicación privilegiada, junto a la Estación de Ferrocarriles. Se encomendó a Ettore Petri Santini conocido en Chile como Héctor Petri, el diseño de la que sería la Sede Social del Club de Viña.



**SERVICIO NACIONAL DE TURISMO**

**ATRATIVOS TURISTICOS 2012**

**REGION DE VALPARAISO**

<b>CODIGO ATRACTIVO</b>
R05858



<b>NOMBRE DEL ATRACTIVO</b>	<b>REGION</b>
CLUB DE YATES HIGUERILLAS	REGIÓN DE VALPARAÍSO

<b>JERARQUIA</b>	<b>PROVINCIA</b>
NACIONAL	VALPARAÍSO

<b>CATEGORIA</b>	<b>DIRECCION</b>
CENTRO O LUGAR DE ESPARCIMIENTO	AV. BORGONO S/N, CONCON

<b>TIPO DE ATRACTIVO</b>	<b>COMUNA</b>
PARQUE DE RECREACIÓN	CONCON

<b>TIPO DE PROPIEDAD</b>	<b>LOCALIDAD O SECTOR</b>
PRIVADA	HIGUERILLAS

<b>SUBTIPO DEL ATRACTIVO</b>	<b>ESTACIONALIDAD DE USO</b>
PARQUE DE RECREACIÓN	TODO EL AÑO

<b>DOTACION SERVICIOS BASICOS</b>	<b>LOCALIDAD URBANA MAS CERCANA</b>
AGUA POTABLE, ELECTRICIDAD	CONCON

<b>TELEFONO INFORMACION</b>	<b>DISTANCIA EN KMS</b>	<b>CAPITAL REGIONAL</b>	26
(32) 2816244		<b>CAPITAL COMUNAL</b>	0

<b>USO TURISTICO</b>	ACTUAL	<b>ESTADO DE CONSERVACION</b>	BUENA
----------------------	--------	-------------------------------	-------

**DESCRIPCION GENERAL**

El 11 de enero de 1955 se reunió un grupo de navegantes para fundar el Club de Yates Higuierillas. Corporación sin fines de lucro que tiene por objeto agrupar a las personas aficionadas a los deportes náuticos para fomentar e instruir a ciudadanos en la navegación marítima. Actualmente el Club de Yates Higuierillas conforme a los principios de fundación difunde y favorece la práctica de los deportes náuticos en las costas de la región.



SERVICIO NACIONAL DE TURISMO

ATRATIVOS TURISTICOS 2012

CODIGO ATRACTIVO

REGION DE VALPARAISO

R05859



**NOMBRE DEL ATRACTIVO**  
COCHES VICTORIAS DE VIÑA DEL MAR

**REGION**  
REGIÓN DE VALPARAÍSO

**JERARQUIA**  
NACIONAL

**PROVINCIA**  
VALPARAÍSO

**CATEGORIA**  
MUSEO O MANIFESTACIÓN CULTURAL

**DIRECCION**  
JOSÉ FRANCISCO VERGARA S/N

**TIPO DE ATRACTIVO**  
OTROS

**COMUNA**  
VIÑA DEL MAR

**SUBTIPO DEL ATRACTIVO**  
OTRO

**LOCALIDAD O SECTOR**  
VIÑA DEL MAR

**TIPO DE PROPIEDAD**  
PÚBLICA

**ADMINISTRACION**  
PÚBLICA

**DEMANDA TURISTICA**  
LOCAL, REGIONAL, NACIONAL

**DOTACION SERVICIOS BASICOS**  
SIN SERVICIOS

**ESTACIONALIDAD DE USO**  
TODO EL AÑO

**TELEFONO INFORMACION**  
(32) 2830704

**LOCALIDAD URBANA MAS CERCANA**  
VIÑA DEL MAR

<b>DISTANCIA EN KMS</b>	<b>CAPITAL REGIONAL</b>	9
	<b>CAPITAL COMUNAL</b>	0

**USO TURISTICO** ACTUAL

**ESTADO DE CONSERVACION** BUENA

**DESCRIPCION GENERAL**

Típico carruaje llamado "Coche Victoria", parte del patrimonio turístico de la ciudad. Un paseo en ellos, lo remontará a un pasado durante el cual este tipo de transporte era el único existente.

# SERVICIO NACIONAL DE TURISMO

## ATRATIVOS TURISTICOS 2012

**CODIGO ATRACTIVO**

**REGION DE VALPARAISO**

R05860



**NOMBRE DEL ATRACTIVO**

CONGRESO NACIONAL

**REGION**

REGIÓN DE VALPARAÍSO

**JERARQUIA**

NACIONAL

**PROVINCIA**

VALPARAÍSO

**CATEGORIA**

REALIZACIÓN TÉCNICA, CIENTÍFICA O  
 ARTÍSTICA CONTEMPORÁNEA

**DIRECCION**

PEDRO MONTT CON AV. ARGENTINA

**TIPO DE ATRACTIVO**

OBRA DE ARTE O TÉCNICA

**COMUNA**

VALPARAÍSO

**LOCALIDAD O SECTOR**

VALPARAÍSO

**TIPO DE PROPIEDAD**

PÚBLICA

**SUBTIPO DEL ATRACTIVO**

ARQUITECTURA

**ESTACIONALIDAD DE USO**

TODO EL AÑO

**ADMINISTRACION**

PÚBLICA

**DOTACION SERVICIOS BASICOS**

ELECTRICIDAD

**LOCALIDAD URBANA MAS CERCANA**

VALPARAÍSO

**DEMANDA TURISTICA**

LOCAL, REGIONAL, NACIONAL

**TELEFONO INFORMACION**

(32) 2939262

<b>DISTANCIA</b>	<b>CAPITAL REGIONAL</b>	0
<b>EN KMS</b>	<b>CAPITAL COMUNAL</b>	0

**USO TURISTICO** ACTUAL

**ESTADO DE CONSERVACION** BUENA

**DESCRIPCION GENERAL**

El 11 de marzo de 1990, se reiniciaron las actividades parlamentarias después de más de 16 años de receso, debido al régimen militar de Chile. Por motivos de descentralización la sede del Congreso se trasladó a la ciudad de Valparaíso. Esta obra es creación de los arquitectos chilenos Juan Cárdenas, José Covacevic y Raúl Farrú, cuyo trabajo fue seleccionado entre 38 profesionales que llegaron a la etapa final del concurso de anteproyectos. La construcción del actual edificio se inició el 20 de octubre de 1988. Esta enorme construcción de 60.000 m<sup>2</sup>, en cuya estructura se utilizaron 26.000 m<sup>3</sup> de hormigón armado, se yergue sobre una superficie de 25.000 m<sup>2</sup> en el barrio El Almendral.

**SERVICIO NACIONAL DE TURISMO**

**ATRATIVOS TURISTICOS 2012**

**CODIGO ATRACTIVO**

**REGION DE VALPARAISO**

R05861



**NOMBRE DEL ATRACTIVO**  
 IGLESIA Y CORO DE LAS CARMELITAS  
 DESCALZAS (MH)

**REGION**  
 REGIÓN DE VALPARAÍSO

**JERARQUIA**  
 NACIONAL

**PROVINCIA**  
 LOS ANDES

**CATEGORIA**  
 MUSEO O MANIFESTACIÓN CULTURAL

**DIRECCION**  
 AV. SARMIENTO ENTRE O'HIGGINS Y LAS HERAS

**TIPO DE ATRACTIVO**  
 OBRA DE ARTE O TÉCNICA

**COMUNA**  
 LOS ANDES

**SUBTIPO DEL ATRACTIVO**  
 ARQUITECTURA

**LOCALIDAD O SECTOR**  
 LOS ANDES

**TIPO DE PROPIEDAD**  
 PRIVADA

**ESTACIONALIDAD DE USO**  
 TODO EL AÑO

**ADMINISTRACION**  
 PRIVADA

**LOCALIDAD URBANA MAS CERCANA**  
 LOS ANDES

**DEMANDA TURISTICA**  
 LOCAL, REGIONAL, NACIONAL

**DOTACION SERVICIOS BASICOS**  
 ELECTRICIDAD

**TELEFONO INFORMACION**  
 (34) 401086

<b>DISTANCIA EN KMS</b>	<b>CAPITAL REGIONAL</b>	142
	<b>CAPITAL COMUNAL</b>	0

**USO TURISTICO** ACTUAL      **ESTADO DE CONSERVACION** BUENA

**DESCRIPCION GENERAL**  
 Declarada Monumento Histórico D.S. 788 del 23/09/1987. Se ubica al interior de la Iglesia del Espíritu Santo y es el lugar desde el cual las Carmelitas podían asistir a las ceremonias religiosas de la iglesia, debidamente protegidas de la vista del público por una reja y cortinaje que aún es posible observar.

**ATRATIVOS TURISTICOS 2012**

**CODIGO ATRACTIVO**

**REGION DE VALPARAISO**

R05862



**NOMBRE DEL ATRACTIVO**

CRISTO DE RINCONADA DE SILVA

**REGION**

REGIÓN DE VALPARAÍSO

**JERARQUIA**

NACIONAL

**PROVINCIA**

SAN FELIPE DE ACONCAGUA

**CATEGORIA**

FOLKLORE

**DIRECCION**

A 3 KM DE PUTAENDO

**COMUNA**

PUTAENDO

**TIPO DE ATRACTIVO**

MANIFESTACIÓN RELIGIOSA O CREENCIA POPULAR

**LOCALIDAD O SECTOR**

RINCONADA DE SILVA

**TIPO DE PROPIEDAD**

PRIVADA

**SUBTIPO DEL ATRACTIVO**

MANIFESTACIÓN RELIGIOSA O CREENCIA POPULAR

**ESTACIONALIDAD DE USO**

TODO EL AÑO

**ADMINISTRACION**

PRIVADA

**LOCALIDAD URBANA MAS CERCANA**

PUTAENDO

**DEMANDA TURISTICA**

LOCAL, REGIONAL, NACIONAL

**DOTACION SERVICIOS BASICOS**

ELECTRICIDAD

**TELEFONO INFORMACION**

(34) 503448

<b>DISTANCIA EN KMS</b>	<b>CAPITAL REGIONAL</b>	159
	<b>CAPITAL COMUNAL</b>	3

**USO TURISTICO** ACTUAL

**ESTADO DE CONSERVACION** BUENA

**DESCRIPCION GENERAL**

La elaboración del Santo Cristo de Rinconada de Silva, data desde Febrero de 1935, como una obra del escultor alemán Peter Horn. Como materia prima para su elaboración utilizó la madera de un pino de grandes dimensiones que crecía en el sector de La Orilla y que fuera derribado por un fuerte viento primaveral. La construcción de esta maravillosa obra escultórica vino a satisfacer las aspiraciones del presbítero Aníbal Carvajal de construir un gran santuario en la colina que enfrenta Rinconada de Silva. Desde su inauguración en el Cristo de Rinconada de Silva se han realizado solemnes ceremonias religiosas, entre las que se destacan las procesiones de Semana Santa, a las que concurren los feligreses.

**ATRATIVOS TURISTICOS 2012**

**CODIGO ATRACTIVO**

**REGION DE VALPARAISO**

R05863



**NOMBRE DEL ATRACTIVO**

DERBY DAY EN VIÑA DEL MAR

**REGION**

REGIÓN DE VALPARAÍSO

**JERARQUIA**

NACIONAL

**PROVINCIA**

VALPARAÍSO

**CATEGORIA**

ACONTECIMIENTO PROGRAMADO

**DIRECCION**

AV. SAUSALITO S/N

**COMUNA**

VIÑA DEL MAR

**TIPO DE ATRACTIVO**

DEPORTIVO

**LOCALIDAD O SECTOR**

VIÑA DEL MAR

**TIPO DE PROPIEDAD**

PRIVADA

**SUBTIPO DEL ATRACTIVO**

DEPORTIVO

**ESTACIONALIDAD DE USO**

PRIMER DOMINGO DE FEBRERO

**ADMINISTRACION**

PRIVADA

**DOTACION SERVICIOS BASICOS**

**LOCALIDAD URBANA MAS CERCANA**

VIÑA DEL MAR

**DEMANDA TURISTICA**

LOCAL, REGIONAL, NACIONAL

**TELEFONO INFORMACION**

(32) 2976249

<b>DISTANCIA EN KMS</b>	<b>CAPITAL REGIONAL</b>	9
	<b>CAPITAL COMUNAL</b>	0

**USO TURISTICO** ACTUAL

**ESTADO DE CONSERVACION** BUENA

**DESCRIPCION GENERAL**

La historia de El Derby en Chile comenzó a escribirse el 20 de Noviembre de 1882, cuando el Directorio del Valparaíso Sporting Club designó una comisión para que estudiara y presentara un proyecto de carrera semejante al Derby inglés. La disputa de El Derby encierra el concepto máximo de la tradición turística de un país, es entendida como la prueba final del proceso selectivo de la generación que corona al campeón. La jornada hípica de mayor concurrencia en el país, el entorno soñado dentro de una ciudad que invita a visitar y los ojos de la familia hípica atentos hacia el nuevo consagrado.



# SERVICIO NACIONAL DE TURISMO

## ATRATIVOS TURISTICOS 2012

**CODIGO ATRACTIVO**

### REGION DE VALPARAISO

R05864



**NOMBRE DEL ATRACTIVO**

ADUANA DE VALPARAÍSO (MH)

**REGION**

REGIÓN DE VALPARAÍSO

**JERARQUIA**

NACIONAL

**PROVINCIA**

VALPARAÍSO

**CATEGORIA**

MUSEO O MANIFESTACIÓN CULTURAL

**DIRECCION**

PLAZA WHEELWRIGHT 144

**TIPO DE ATRACTIVO**

OBRA DE ARTE O TÉCNICA

**COMUNA**

VALPARAÍSO

**LOCALIDAD O SECTOR**

VALPARAÍSO

**TIPO DE PROPIEDAD**

PÚBLICA

**SUBTIPO DEL ATRACTIVO**

ARQUITECTURA

**ESTACIONALIDAD DE USO**

TODO EL AÑO

**ADMINISTRACION**

PÚBLICA

**DOTACION SERVICIOS BASICOS**

AGUA POTABLE, ELECTRICIDAD

**LOCALIDAD URBANA MAS CERCANA**

VALPARAÍSO

**DEMANDA TURISTICA**

LOCAL, REGIONAL, NACIONAL

**TELEFONO INFORMACION**

(32) 2939262

<b>DISTANCIA EN KMS</b>	<b>CAPITAL REGIONAL</b>	0
	<b>CAPITAL COMUNAL</b>	0

**USO TURISTICO** ACTUAL

**ESTADO DE CONSERVACION** BUENA

**DESCRIPCION GENERAL**

Declarado Monumento Histórico D.S. 556 del 10/06/1976. El edificio de la Aduana de Valparaíso, se encuentra ubicado en el concurrido sector marítimo portuario de la ciudad, siendo el inmueble institucional más antiguo de ese puerto. En 1844, durante el gobierno del presidente don Manuel Bulnes, se inició la construcción del edificio cuya obra estuvo a cargo del ingeniero Augusto Charme y fue reanudada y finalizada por el constructor-arquitecto oriundo de Estados Unidos, John Brown Diffin. Recién el 1º de Septiembre de 1855. El inmueble -influenciado en la arquitectura norteamericana post colonial, es una construcción de dos pisos, de arquitectura simple, sólida y armoniosa composición.



# SERVICIO NACIONAL DE TURISMO

## ATRATIVOS TURISTICOS 2012

**CODIGO ATRACTIVO**

### REGION DE VALPARAISO

R05865



NOMBRE DEL ATRACTIVO	REGION
EDIFICIO EL MERCURIO DE VALPARAÍSO	REGIÓN DE VALPARAÍSO

JERARQUIA	PROVINCIA
NACIONAL	VALPARAÍSO

CATEGORIA	DIRECCION
MUSEO O MANIFESTACIÓN CULTURAL	ESMERALDA 1002, VALPARAÍSO

TIPO DE ATRACTIVO	COMUNA
OBRA DE ARTE O TÉCNICA	VALPARAÍSO

TIPO DE PROPIEDAD	LOCALIDAD O SECTOR
PRIVADA	VALPARAÍSO

ADMINISTRACION	ESTACIONALIDAD DE USO
PRIVADA	TODO EL AÑO

DOTACION SERVICIOS BASICOS	LOCALIDAD URBANA MAS CERCANA
AGUA POTABLE, ELECTRICIDAD	VALPARAÍSO

TELEFONO INFORMACION	DISTANCIA EN KMS	CAPITAL REGIONAL	CAPITAL COMUNAL
(32) 2939262		0	0

<b>USO TURISTICO</b> ACTUAL	<b>ESTADO DE CONSERVACION</b> BUENA
-----------------------------	-------------------------------------

### DESCRIPCION GENERAL

La imprenta donde se imprimió el periódico desde sus comienzos en 1827, hasta 1838 estaba ubicada en el sector de la iglesia de La Matriz. Trasladándose en 1838 hacia el área de la Plazuela San Agustín. En 1841 se traslada hasta la calle de la Aduana (actual calle Prat) con la subida del Almendro (actual calle Urriola). Posteriormente se establece en la calle San Juan de Dios (actual calle Condell). En 1869, y hasta 1901 nuevamente se instala en la calle de la Aduana (Prat), mudándose ese año hasta la ubicación que ocupa actualmente en la calle Esmeralda, en el céntrico sector comercial y financiero del barrio Puerto.

# SERVICIO NACIONAL DE TURISMO

## ATRATIVOS TURISTICOS 2012

**CODIGO ATRACTIVO**

### REGION DE VALPARAISO

R05866



**NOMBRE DEL ATRACTIVO**

ANTIGUA INTENDENCIA DE VALPARAÍSO (MH)

**REGION**

REGIÓN DE VALPARAÍSO

**JERARQUIA**

NACIONAL

**PROVINCIA**

VALPARAÍSO

**CATEGORIA**

MUSEO O MANIFESTACIÓN CULTURAL

**DIRECCION**

FRENTE A LA PLAZA SOTOMAYOR

**TIPO DE ATRACTIVO**

OBRA DE ARTE O TÉCNICA

**COMUNA**

VALPARAÍSO

**LOCALIDAD O SECTOR**

VALPARAÍSO

**TIPO DE PROPIEDAD**

PÚBLICA

**SUBTIPO DEL ATRACTIVO**

ARQUITECTURA

**ESTACIONALIDAD DE USO**

TODO EL AÑO

**ADMINISTRACION**

PÚBLICA

**DOTACION SERVICIOS BASICOS**

AGUA POTABLE, ELECTRICIDAD

**LOCALIDAD URBANA MAS CERCANA**

VALPARAÍSO

**DEMANDA TURISTICA**

LOCAL, REGIONAL, NACIONAL

**TELEFONO INFORMACION**

(32) 2939262

<b>DISTANCIA</b>	<b>CAPITAL REGIONAL</b>	0
<b>EN KMS</b>	<b>CAPITAL COMUNAL</b>	0

**USO TURISTICO** ACTUAL

**ESTADO DE CONSERVACION** BUENA

**DESCRIPCION GENERAL**

Declarado Monumento Histórico D.S. 170 del 23/01/1979. El edificio se encuentra emplazado en el mismo lugar en que se ubicaba la antigua Intendencia, construida a principios del siglo XIX, que debió ser demolida en 1900 por el mal estado de sus cimientos. Para la construcción de la nueva Intendencia, el Estado convocó en 1906 a un concurso. El concurso fue ganado por el arquitecto Ernesto Urquieta, quien construyó en Valparaíso otros edificios importantes como la Universidad Católica, el teatro Imperio y el Banco Franco-Belga. La obra fue inaugurada en 1910 durante las fiestas del centenario de la Independencia. Más información [www.monumentos.cl](http://www.monumentos.cl)

# SERVICIO NACIONAL DE TURISMO

## ATRATIVOS TURISTICOS 2012

**CODIGO ATRACTIVO**

**REGION DE VALPARAISO**

R05867



**NOMBRE DEL ATRACTIVO**

EDIFICIO LUIS COUSIÑO (MH)

**REGION**

REGIÓN DE VALPARAÍSO

**JERARQUIA**

NACIONAL

**PROVINCIA**

VALPARAÍSO

**CATEGORIA**

MUSEO O MANIFESTACIÓN CULTURAL

**DIRECCION**

ENTRE BLANCO Y ERRAZURIZ

**TIPO DE ATRACTIVO**

OBRA DE ARTE O TÉCNICA

**COMUNA**

VALPARAÍSO

**LOCALIDAD O SECTOR**

VALPARAÍSO

**TIPO DE PROPIEDAD**

PÚBLICA

**SUBTIPO DEL ATRACTIVO**

ARQUITECTURA

**ESTACIONALIDAD DE USO**

TODO EL AÑO

**ADMINISTRACION**

PÚBLICA

**DOTACION SERVICIOS BASICOS**

AGUA POTABLE, ELECTRICIDAD

**LOCALIDAD URBANA MAS CERCANA**

VALPARAÍSO

**DEMANDA TURISTICA**

LOCAL, REGIONAL, NACIONAL

**TELEFONO INFORMACION**

(32) 2939262

<b>DISTANCIA</b>	<b>CAPITAL REGIONAL</b>	0
<b>EN KMS</b>	<b>CAPITAL COMUNAL</b>	0

**USO TURISTICO** ACTUAL

**ESTADO DE CONSERVACION** MALA

**DESCRIPCION GENERAL**

Declarado Monumento Histórico D.S. 316 del 19/07/1994. Este edificio fue construido entre 1881 y 1883, por encargo de Doña Isidora Goyenechea en memoria de su esposo Luis Cousiño. El edificio está en estado de abandono hace más de 10 años. Ha sufrido varios incendios, robos y destrucción sistemática. Se ha perdido todo su interior conservándose en buen estado su estructura de albañilería y piedras. Se encuentra en restauración. Más información [www.monumentos.cl](http://www.monumentos.cl)

# SERVICIO NACIONAL DE TURISMO

## ATRATIVOS TURISTICOS 2012

**CODIGO ATRACTIVO**

**REGION DE VALPARAISO**

R05868



**NOMBRE DEL ATRACTIVO**

EDIFICIO ÓPTICA HAMMERSLEY (MH)

**REGION**

REGIÓN DE VALPARAÍSO

**JERARQUIA**

NACIONAL

**PROVINCIA**

VALPARAÍSO

**CATEGORIA**

MUSEO O MANIFESTACIÓN CULTURAL

**DIRECCION**

ESMERALDA 1118, VALPARAÍSO

**TIPO DE ATRACTIVO**

OBRA DE ARTE O TÉCNICA

**COMUNA**

VALPARAÍSO

**LOCALIDAD O SECTOR**

VALPARAÍSO

**TIPO DE PROPIEDAD**

PRIVADA

**SUBTIPO DEL ATRACTIVO**

ARQUITECTURA

**ESTACIONALIDAD DE USO**

TODO EL AÑO

**ADMINISTRACION**

PRIVADA

**DOTACION SERVICIOS BASICOS**

AGUA POTABLE, ELECTRICIDAD

**LOCALIDAD URBANA MAS CERCANA**

VALPARAÍSO

**DEMANDA TURISTICA**

LOCAL, REGIONAL, NACIONAL

**TELEFONO INFORMACION**

(32) 2939262

<b>DISTANCIA EN KMS</b>	<b>CAPITAL REGIONAL</b>	0
	<b>CAPITAL COMUNAL</b>	0

**USO TURISTICO** ACTUAL

**ESTADO DE CONSERVACION** BUENA

**DESCRIPCION GENERAL**

Declarado Monumento Histórico D.S. 556 del 10/06/1976. Este edificio se encuentra virtualmente adherido a la roca del Cerro Concepción. Responde a un tipo de construcción muy práctica de edificar y asísmica, propia de Valparaíso y de otros puertos chilenos. Su construcción data de mediados del siglo XIX y, al parecer, fue levantada por alguno de los maestros mayores de carpintería, ingleses o norteamericanos, que durante las décadas del treinta al sesenta, introdujeron esta técnica de construcción. Este edificio, es uno de los más antiguos del Valparaíso decimonónico que se mantiene en pie y en buen estado. Destaca por el hecho de haber pertenecido a una misma familia dedicada a un mismo giro.

# SERVICIO NACIONAL DE TURISMO

## ATRATIVOS TURISTICOS 2012

**CODIGO ATRACTIVO**

**REGION DE VALPARAISO**

R05869



**NOMBRE DEL ATRACTIVO**

MUSEO ESCUELA DE CABALLERÍA BLINDADA

**REGION**

REGIÓN DE VALPARAÍSO

**JERARQUIA**

NACIONAL

**PROVINCIA**

QUILLOTA

**CATEGORIA**

MUSEO O MANIFESTACIÓN CULTURAL

**DIRECCION**

SAN ISIDRO S/N QUILLOTA

**COMUNA**

QUILLOTA

**TIPO DE ATRACTIVO**

MUSEO

**LOCALIDAD O SECTOR**

QUILLOTA

**TIPO DE PROPIEDAD**

PÚBLICA

**SUBTIPO DEL ATRACTIVO**

MUSEO

**ESTACIONALIDAD DE USO**

TODO EL AÑO

**ADMINISTRACION**

PÚBLICA

**DOTACION SERVICIOS BASICOS**

ELECTRICIDAD

**LOCALIDAD URBANA MAS CERCANA**

QUILLOTA

**DEMANDA TURISTICA**

LOCAL, REGIONAL, NACIONAL

**TELEFONO INFORMACION**

(33)291145

<b>DISTANCIA EN KMS</b>	<b>CAPITAL REGIONAL</b>	60
	<b>CAPITAL COMUNAL</b>	0

**USO TURISTICO** ACTUAL

**ESTADO DE CONSERVACION** BUENA

**DESCRIPCION GENERAL**

Antiguamente se llamaba los Perales de Atienzo, y cambió a San Isidro al fundarse la capilla que existe en el lugar. La Escuela de Caballería se instaló en 1935, luego que la hacienda fuera vendida al Ejército. En 1994 se inauguró el museo en su interior. En sus jardines se encuentra la réplica del record mundial en salto alto, realizado por el entonces Capitán Alberto Larraguibel, en su caballo "Huaso". Esta escuela pertenece al Ejército de Chile, muy conocida a nivel nacional e internacional por sus excelentes canchas de salto y polo. Anualmente se realizan competencias ecuestres y de polo, con la participación de jinetes militares y civiles.

# SERVICIO NACIONAL DE TURISMO

## ATRATIVOS TURISTICOS 2012

**CODIGO ATRACTIVO**

### REGION DE VALPARAISO

R05871



**NOMBRE DEL ATRACTIVO**

ESTACIÓN PUERTO

**REGION**

REGIÓN DE VALPARAÍSO

**JERARQUIA**

NACIONAL

**PROVINCIA**

VALPARAÍSO

**CATEGORIA**

REALIZACIÓN TÉCNICA, CIENTÍFICA O  
 ARTÍSTICA CONTEMPORÁNEA

**DIRECCION**

AV. ERRAZURIZ, VALPARAÍSO

**TIPO DE ATRACTIVO**

OBRA DE ARTE O TÉCNICA

**COMUNA**

VALPARAÍSO

**LOCALIDAD O SECTOR**

VALPARAÍSO

**TIPO DE PROPIEDAD**

PRIVADA

**SUBTIPO DEL ATRACTIVO**

OBRA DE INGENIERÍA

**ESTACIONALIDAD DE USO**

TODO EL AÑO

**ADMINISTRACION**

PRIVADA

**DOTACION SERVICIOS BASICOS**

ELECTRICIDAD

**LOCALIDAD URBANA MAS CERCANA**

VALPARAÍSO

**DEMANDA TURISTICA**

LOCAL, REGIONAL, NACIONAL

**TELEFONO INFORMACION**

(32) 2939262

<b>DISTANCIA</b>	<b>CAPITAL REGIONAL</b>	0
<b>EN KMS</b>	<b>CAPITAL COMUNAL</b>	0

**USO TURISTICO** ACTUAL

**ESTADO DE CONSERVACION** BUENA

**DESCRIPCION GENERAL**

El Metro Regional de Valparaíso, objeto de un plan de mejoras que incluye el soterramiento de vías, reemplazo de máquinas y cambios en estaciones, debe conjugar prioridades en conflicto al superponer la recuperación del borde costero y el mantenimiento de la línea férrea que ha limitado su relación con la ciudad. La estación Puerto se emplaza en uno de los sitios emblemáticos de la ciudad. El volumen de la torre de la Capitanía de Puerto constituye, junto con su similar, la torre de la Aduana, el umbral de acceso al puerto desde el plan; las dos torres enmarcan las vistas de los sitios portuarios y su actividad desde la plaza Sotomayor.



**SERVICIO NACIONAL DE TURISMO**

**ATRATIVOS TURISTICOS 2012**

**REGION DE VALPARAISO**

**CODIGO ATRACTIVO**  
R05872



**NOMBRE DEL ATRACTIVO**  
ESTADIO SAUSALITO

**REGION**  
REGIÓN DE VALPARAÍSO

**JERARQUIA**  
NACIONAL

**PROVINCIA**  
VALPARAÍSO

**CATEGORIA**  
CENTRO O LUGAR DE ESPARCIMIENTO

**DIRECCION**  
1 NORTE, VIÑA DEL MAR

**TIPO DE ATRACTIVO**  
PARQUE DE RECREACIÓN

**COMUNA**  
VIÑA DEL MAR

**SUBTIPO DEL ATRACTIVO**  
PARQUE DE RECREACIÓN

**LOCALIDAD O SECTOR**  
VIÑA DEL MAR

**TIPO DE PROPIEDAD**  
PRIVADA

**ADMINISTRACION**  
PRIVADA

**DEMANDA TURISTICA**  
LOCAL, REGIONAL, NACIONAL

**ESTACIONALIDAD DE USO**  
TODO EL AÑO

**LOCALIDAD URBANA MAS CERCANA**  
VIÑA DEL MAR

**DOTACION SERVICIOS BASICOS**  
AGUA POTABLE, ELECTRICIDAD

<b>DISTANCIA EN KMS</b>	<b>CAPITAL REGIONAL</b>	9
	<b>CAPITAL COMUNAL</b>	0

**TELEFONO INFORMACION**  
(32) 2830704

**ESTADO DE CONSERVACION** BUENA

**DESCRIPCION GENERAL**

El Sausalito quedó terminado para el año 1929 bajo la administración de don Gastón Hamel de Souza, alcalde por tres períodos de la ciudad. El partido inaugural fue el 8 de septiembre de 1929 y enfrentó a Santiago Wanderers contra a la Unión Española. Actualmente el estadio sigue bajo administración municipal. Oficialmente, el Estadio Sausalito tiene una capacidad de 18.037 espectadores, cifra que en muchos encuentros futbolísticos se ha visto sobrepasada en varios miles. Las dimensiones del campo de juego son de 105 metros de largo por 68 de ancho. Gracias a su privilegiada ubicación y a las agradables condiciones climáticas de la zona.



# SERVICIO NACIONAL DE TURISMO

## ATRATIVOS TURISTICOS 2012

**CODIGO ATRACTIVO**

### REGION DE VALPARAISO

R05873



**NOMBRE DEL ATRACTIVO**

ESTADIO VALPARAÍSO

**REGION**

REGIÓN DE VALPARAÍSO

**JERARQUIA**

NACIONAL

**PROVINCIA**

VALPARAÍSO

**CATEGORIA**

CENTRO O LUGAR DE ESPARCIMIENTO

**DIRECCION**

GUILLERMO GONZÁLEZ ESQ. LEOPOLDO CARVAL

**TIPO DE ATRACTIVO**

PARQUE DE RECREACIÓN

**COMUNA**

VALPARAÍSO

**LOCALIDAD O SECTOR**

VALPARAÍSO

**TIPO DE PROPIEDAD**

PRIVADA

**SUBTIPO DEL ATRACTIVO**

PARQUE DE RECREACIÓN

**ESTACIONALIDAD DE USO**

TODO EL AÑO

**ADMINISTRACION**

PRIVADA

**DOTACION SERVICIOS BASICOS**

ELECTRICIDAD

**LOCALIDAD URBANA MAS CERCANA**

VALPARAÍSO

**DEMANDA TURISTICA**

LOCAL, REGIONAL, NACIONAL

**TELEFONO INFORMACION**

(32) 2281977

<b>DISTANCIA EN KMS</b>	<b>CAPITAL REGIONAL</b>	0
	<b>CAPITAL COMUNAL</b>	0

**USO TURISTICO** ACTUAL

**ESTADO DE CONSERVACION** BUENA

**DESCRIPCION GENERAL**

El Estadio Regional Chiledeportes, ex Estadio Municipal 'Valparaíso', o popularmente Estadio Playa Ancha -llamado así por su ubicación en el cerro del mismo nombre en la ciudad, fue inaugurado el 25 de diciembre del año 1931 y tiene una capacidad para 18.500 personas aproximadamente. El estadio es propiedad del Instituto Nacional de Deportes (IND o Chiledeportes) y posee una pista sintética para la práctica de atletismo. El recinto forma parte de un centro deportivo-recreativo que también incluye el parque Alejo Barrios y el velódromo Roberto Parra.

# SERVICIO NACIONAL DE TURISMO

## ATRATIVOS TURISTICOS 2012

**CODIGO ATRACTIVO**

### REGION DE VALPARAISO

R05874



**NOMBRE DEL ATRACTIVO**

FERIA INTERNACIONAL DE ARTESANÍA

**REGION**

REGIÓN DE VALPARAÍSO

**JERARQUIA**

INTERNACIONAL

**PROVINCIA**

VALPARAÍSO

**CATEGORIA**

ACONTECIMIENTO PROGRAMADO

**DIRECCION**

QUINTA VERGARA - PARQUE POTRERILLOS

**COMUNA**

VIÑA DEL MAR

**TIPO DE ATRACTIVO**

EVENTO MISCELÁNEO

**LOCALIDAD O SECTOR**

POTRERILLOS

**TIPO DE PROPIEDAD**

PÚBLICA

**SUBTIPO DEL ATRACTIVO**

FERIA O EXPOSICIÓN

**ESTACIONALIDAD DE USO**

ENERO

**ADMINISTRACION**

PÚBLICA

**DOTACION SERVICIOS BASICOS**

ELECTRICIDAD

**LOCALIDAD URBANA MAS CERCANA**

VIÑA DEL MAR

**DEMANDA TURISTICA**

LOCAL, REGIONAL, NACIONAL,  
INTERNACIONAL

**TELEFONO INFORMACION**

(32) 2269331

<b>DISTANCIA</b>	<b>CAPITAL REGIONAL</b>	9
<b>EN KMS</b>	<b>CAPITAL COMUNAL</b>	0

**USO TURISTICO** ACTUAL

**ESTADO DE CONSERVACION** BUENA

**DESCRIPCION GENERAL**

Muestra organizada en todos sus niveles, por socios de la Asociación de Funcionarios Municipales de Viña del Mar (AFUMUVI), como un aporte al desarrollo artístico-cultural de la ciudad de Viña del Mar. Realizada desde hace ya 51 años. Tiene sus orígenes en una muestra efectuada por el Departamento de Cultura y Bellas Artes del Municipio Viñamarino, con los trabajos de los alumnos de la Escuela de Bellas Artes, los que por su calidad y atractivo fueron muy bien acogidos por el público visitante, lo que motivó a los creadores de esta iniciativa a enriquecer dicha muestra con Artesanos de distintas latitudes. Se realiza en la Quinta Vergara - Parque Potrerillos.

**SERVICIO NACIONAL DE TURISMO**

**ATRATIVOS TURISTICOS 2012**

**CODIGO ATRACTIVO**

**REGION DE VALPARAISO**

R05875



**NOMBRE DEL ATRACTIVO**

FERIA DE ANTIGÜEDADES Y LIBROS LA MERCED DE VALPARAÍSO

**REGION**

REGIÓN DE VALPARAÍSO

**JERARQUIA**

NACIONAL

**PROVINCIA**

VALPARAÍSO

**CATEGORIA**

FOLKLORE

**DIRECCION**

PLAZA OHIGGINS

**COMUNA**

VALPARAÍSO

**TIPO DE ATRACTIVO**

FERIA O MERCADO

**LOCALIDAD O SECTOR**

VALPARAÍSO

**TIPO DE PROPIEDAD**

PÚBLICA

**SUBTIPO DEL ATRACTIVO**

FERIA O MERCADO

**ESTACIONALIDAD DE USO**

TODO EL AÑO

**ADMINISTRACION**

PÚBLICA

**DOTACION SERVICIOS BASICOS**

ELECTRICIDAD

**LOCALIDAD URBANA MAS CERCANA**

VALPARAÍSO

**DEMANDA TURISTICA**

LOCAL, REGIONAL, NACIONAL

**TELEFONO INFORMACION**

(32) 2939262

<b>DISTANCIA EN KMS</b>	<b>CAPITAL REGIONAL</b>	0
	<b>CAPITAL COMUNAL</b>	0

**USO TURISTICO** ACTUAL

**ESTADO DE CONSERVACION** BUENA

**DESCRIPCION GENERAL**

Feria al aire libre que funciona cada fin de semana, es la tradicional Feria de Antigüedades y Libros "La Merced", en Plaza O'Higgins, a un costado del Congreso Nacional. Punto de encuentro con el pasado del puerto.

# SERVICIO NACIONAL DE TURISMO

## ATRATIVOS TURISTICOS 2012

**CODIGO ATRACTIVO**

### REGION DE VALPARAISO

R05876



**NOMBRE DEL ATRACTIVO**

FERIA DEL LIBRO DE VIÑA DEL MAR

**REGION**

REGIÓN DE VALPARAÍSO

**JERARQUIA**

INTERNACIONAL

**PROVINCIA**

VALPARAÍSO

**CATEGORIA**

ACONTECIMIENTO PROGRAMADO

**DIRECCION**

LIBERTAD CON 2 NORTE

**TIPO DE ATRACTIVO**

EVENTO MISCELÁNEO

**COMUNA**

VIÑA DEL MAR

**LOCALIDAD O SECTOR**

VIÑA DEL MAR

**TIPO DE PROPIEDAD**

PÚBLICA

**SUBTIPO DEL ATRACTIVO**

FERIA O EXPOSICIÓN

**ESTACIONALIDAD DE USO**

ENERO

**ADMINISTRACION**

PÚBLICA

**DOTACION SERVICIOS BASICOS**

ELECTRICIDAD

**LOCALIDAD URBANA MAS CERCANA**

VIÑA DEL MAR

**DEMANDA TURISTICA**

LOCAL, REGIONAL, NACIONAL,  
INTERNACIONAL

**TELEFONO INFORMACION**

(32) 2269331

<b>DISTANCIA EN KMS</b>	<b>CAPITAL REGIONAL</b>	9
	<b>CAPITAL COMUNAL</b>	0

**USO TURISTICO** ACTUAL

**ESTADO DE CONSERVACION** BUENA

**DESCRIPCION GENERAL**

Numerosas son las alternativas temáticas que las distintas editoriales presentes en los 44 stands de la muestra ferial, ofrecen a los visitantes. Alternativa de recreación en la Ciudad Jardín, organizada por la Cámara Chilena del Libro.



# SERVICIO NACIONAL DE TURISMO

## ATRATIVOS TURISTICOS 2012

**CODIGO ATRACTIVO**

### REGION DE VALPARAISO

R05877



**NOMBRE DEL ATRACTIVO**  
FERIA DEL TEJIDO EXPOLIGUA

**REGION**  
REGIÓN DE VALPARAÍSO

**JERARQUIA**  
NACIONAL

**PROVINCIA**  
PETORCA

**CATEGORIA**  
ACONTECIMIENTO PROGRAMADO

**DIRECCION**

**TIPO DE ATRACTIVO**

EVENTO MISCELÁNEO

**COMUNA**  
LA LIGUA

**LOCALIDAD O SECTOR**  
LA LIGUA

**TIPO DE PROPIEDAD**  
PÚBLICA

**SUBTIPO DEL ATRACTIVO**  
FERIA O EXPOSICIÓN

**ESTACIONALIDAD DE USO**  
ENERO

**ADMINISTRACION**  
PÚBLICA

**DOTACION SERVICIOS BASICOS**  
ELECTRICIDAD

**LOCALIDAD URBANA MAS CERCANA**  
LA LIGUA

**DEMANDA TURISTICA**  
LOCAL, REGIONAL, NACIONAL

**TELEFONO INFORMACION**  
(33) 711036

<b>DISTANCIA EN KMS</b>	<b>CAPITAL REGIONAL</b>	115
	<b>CAPITAL COMUNAL</b>	0

**USO TURISTICO** ACTUAL

**ESTADO DE CONSERVACION** BUENA

### DESCRIPCION GENERAL

En la época estival La Ligua cuenta con la Feria del Tejido, la Producción, el Comercio y los Servicios. En este evento los turistas pueden encontrar productos a precios muy económicos, junto con diversas actividades artísticas.



# SERVICIO NACIONAL DE TURISMO

## ATRATIVOS TURISTICOS 2012

**CODIGO ATRACTIVO**

### REGION DE VALPARAISO

R05878



#### NOMBRE DEL ATRACTIVO

FESTIVAL INTERNACIONAL DE CINE DE VIÑA DEL MAR (FICVIÑA)

#### REGION

REGIÓN DE VALPARAÍSO

#### JERARQUIA

NACIONAL

#### PROVINCIA

VALPARAÍSO

#### CATEGORIA

ACONTECIMIENTO PROGRAMADO

#### DIRECCION

#### COMUNA

VIÑA DEL MAR

#### TIPO DE ATRACTIVO

ARTÍSTICO

#### LOCALIDAD O SECTOR

VIÑA DEL MAR

#### TIPO DE PROPIEDAD

PÚBLICA

#### SUBTIPO DEL ATRACTIVO

FESTIVAL DE CINE

#### ESTACIONALIDAD DE USO

NOVIEMBRE

#### ADMINISTRACION

PÚBLICA

#### DOTACION SERVICIOS BASICOS

#### LOCALIDAD URBANA MAS CERCANA

VIÑA DEL MAR

#### DEMANDA TURISTICA

LOCAL, REGIONAL, NACIONAL

#### TELEFONO INFORMACION

(32) 2939262

<b>DISTANCIA EN KMS</b>	<b>CAPITAL REGIONAL</b>	9
	<b>CAPITAL COMUNAL</b>	0

**USO TURISTICO** ACTUAL

**ESTADO DE CONSERVACION** BUENA

#### DESCRIPCION GENERAL

Festival Internacional de Cine de Viña del Mar, surge como un proceso natural que comienza a gestarse desde los años sesenta, realizándose en 1967, -ya en el Quinto Festival del Cine Club de Viña del Mar- el Primer Festival de Cine Latinoamericano, denominado también Primer Encuentro de Cineastas Latinoamericanos. El Festival Internacional de Cine de Viña del Mar es reconocido por todos los países de nuestro continente y, también, por los países iberoamericanos. En la actualidad, el evento es auspiciado por la Ilustre Municipalidad de Viña del Mar, con el valioso apoyo del Duoc UC Viña del Mar y es organizado por el Departamento de Cinematografía de la Municipalidad de Viña del Mar.

# SERVICIO NACIONAL DE TURISMO

## ATRATIVOS TURISTICOS 2012

**CODIGO ATRACTIVO**

**REGION DE VALPARAISO**

R05879



**NOMBRE DEL ATRACTIVO**

FESTIVAL DEL HUASO DE OLMUE

**REGION**

REGIÓN DE VALPARAÍSO

**JERARQUIA**

NACIONAL

**PROVINCIA**

MARGA MARGA

**CATEGORIA**

ACONTECIMIENTO PROGRAMADO

**DIRECCION**

PARQUE EL PATAGUAL

**COMUNA**

OLMUE

**TIPO DE ATRACTIVO**

ARTÍSTICO

**LOCALIDAD O SECTOR**

OLMUE

**TIPO DE PROPIEDAD**

PÚBLICA

**SUBTIPO DEL ATRACTIVO**

MÚSICA O CANTO

**ESTACIONALIDAD DE USO**

ENERO O FEBRERO

**ADMINISTRACION**

PÚBLICA

**DOTACION SERVICIOS BASICOS**

ELECTRICIDAD

**LOCALIDAD URBANA MAS CERCANA**

OLMUE

**DEMANDA TURISTICA**

LOCAL, REGIONAL, NACIONAL

**TELEFONO INFORMACION**

(33) 443755

<b>DISTANCIA EN KMS</b>	<b>CAPITAL REGIONAL</b>	51
	<b>CAPITAL COMUNAL</b>	0

**USO TURISTICO** ACTUAL

**ESTADO DE CONSERVACION** BUENA

**DESCRIPCION GENERAL**

En el mes de junio de 1969 nace la idea ambiciosa de llevar a efecto en Olmué un festival Folclórico. El objetivo principal era estimular a los autores, compositores e interpretes en la creación y difusión de la música folclórica chilena como forma de mantener vivas las diversas manifestaciones de nuestro folklore. La organización y desarrollo del primer Festival del Huaso estuvo a cargo de una comisión ejecutiva integrada por el Alcalde, el director de turismo de la municipalidad de Olmué, el director de Obras, un representante del Club de Rodeos y un folklorista. Con el transcurso de los años, el festival que nació a un nivel muy local, se fue expandiendo y dio cabida a autores, compositores e interpretes de todo

**SERVICIO NACIONAL DE TURISMO**

**ATRATIVOS TURISTICOS 2012**

**CODIGO ATRACTIVO**

**REGION DE VALPARAISO**

R05880



**NOMBRE DEL ATRACTIVO**

FESTIVAL INTERNACIONAL DE LA CANCIÓN

**REGION**

REGIÓN DE VALPARAÍSO

**JERARQUIA**

INTERNACIONAL

**PROVINCIA**

VALPARAÍSO

**CATEGORIA**

ACONTECIMIENTO PROGRAMADO

**DIRECCION**

QUINTA VERGARA, ERRAZURIZ S/N

**COMUNA**

VIÑA DEL MAR

**TIPO DE ATRACTIVO**

ARTÍSTICO

**LOCALIDAD O SECTOR**

VIÑA DEL MAR

**TIPO DE PROPIEDAD**

PÚBLICA

**SUBTIPO DEL ATRACTIVO**

MÚSICA O CANTO

**ESTACIONALIDAD DE USO**

FEBRERO

**ADMINISTRACION**

PÚBLICA

**DOTACION SERVICIOS BASICOS**

ELECTRICIDAD

**LOCALIDAD URBANA MAS CERCANA**

VIÑA DEL MAR

**DEMANDA TURISTICA**

LOCAL, REGIONAL, NACIONAL,  
INTERNACIONAL

**TELEFONO INFORMACION**

(32) 2830704

**DISTANCIA CAPITAL REGIONAL**

9

**EN KMS CAPITAL COMUNAL**

0

**USO TURISTICO** ACTUAL

**ESTADO DE CONSERVACION** BUENA

**DESCRIPCION GENERAL**

El Festival de Viña del Mar, Festival de Viña, o simplemente el Festival, es como también se le llama comúnmente. Organizado desde 1959, es mundialmente considerado uno de los festivales de música más importante del mundo y el evento musical más importante del continente americano. El evento, que se realiza en el anfiteatro de la Quinta Vergara, con una capacidad que supera los 15.000 espectadores, es transmitido en vivo por televisión y radio. El Festival de Viña alcanza mediciones récord en los rankings televisivos, publicidad, auspicios, programas de TV asociados y turismo, entre otros.





# SERVICIO NACIONAL DE TURISMO

## ATRATIVOS TURISTICOS 2012

**CODIGO ATRACTIVO**

**REGION DE VALPARAISO**

R05881

<b>NOMBRE DEL ATRACTIVO</b>	<b>REGION</b>
FIESTA DE SAN PEDRO EN ALGARROBO	REGIÓN DE VALPARAÍSO

<b>JERARQUIA</b>	<b>PROVINCIA</b>
REGIONAL	SAN ANTONIO

<b>CATEGORIA</b>	<b>DIRECCION</b>
ACONTECIMIENTO PROGRAMADO	

<b>TIPO DE ATRACTIVO</b>	<b>COMUNA</b>
EVENTO MISCELÁNEO	ALGARROBO
	<b>LOCALIDAD O SECTOR</b>
	ALGARROBO

<b>TIPO DE PROPIEDAD</b>
PRIVADA

<b>SUBTIPO DEL ATRACTIVO</b>	<b>ESTACIONALIDAD DE USO</b>
FIESTA RELIGIOSA	JUNIO

<b>ADMINISTRACION</b>
PRIVADA

<b>DOTACION SERVICIOS BASICOS</b>	<b>LOCALIDAD URBANA MAS CERCANA</b>
SIN SERVICIOS	ALGARROBO

<b>DEMANDA TURISTICA</b>
LOCAL, REGIONAL

<b>TELEFONO INFORMACION</b>	<b>DISTANCIA EN KMS</b>	<b>CAPITAL REGIONAL</b>	77
(35) 483614		<b>CAPITAL COMUNAL</b>	0

<b>USO TURISTICO</b>	ACTUAL
----------------------	--------

<b>ESTADO DE CONSERVACION</b>	BUENA
-------------------------------	-------

### DESCRIPCION GENERAL

La fiesta de San Pedro, congrega a la población en una procesión en que se venera la imagen del patrono de los pescadores. En esta oportunidad destaca la gran cantidad de navíos y la belleza de las embarcaciones que participan.

# SERVICIO NACIONAL DE TURISMO

## ATRATIVOS TURISTICOS 2012

**CODIGO ATRACTIVO**

**REGION DE VALPARAISO**

R05882



**NOMBRE DEL ATRACTIVO**

FIESTA DEL NIÑO DIOS DE LAS PALMAS

**REGION**

REGIÓN DE VALPARAÍSO

**JERARQUIA**

LOCAL

**PROVINCIA**

MARGA MARGA

**CATEGORIA**

ACONTECIMIENTO PROGRAMADO

**DIRECCION**

**COMUNA**

OLMUE

**TIPO DE ATRACTIVO**

EVENTO MISCELÁNEO

**LOCALIDAD O SECTOR**

LAS PALMAS

**TIPO DE PROPIEDAD**

PRIVADA

**SUBTIPO DEL ATRACTIVO**

FIESTA RELIGIOSA

**ESTACIONALIDAD DE USO**

DICIEMBRE

**ADMINISTRACION**

PRIVADA

**DOTACION SERVICIOS BASICOS**

ELECTRICIDAD

**LOCALIDAD URBANA MAS CERCANA**

OLMUE

**DEMANDA TURISTICA**

LOCAL

**TELEFONO INFORMACION**

(33)443755

<b>DISTANCIA EN KMS</b>	<b>CAPITAL REGIONAL</b>	51
	<b>CAPITAL COMUNAL</b>	2

**USO TURISTICO** ACTUAL

**ESTADO DE CONSERVACION** BUENA

**DESCRIPCION GENERAL**

Cada año, el 24 de diciembre, el Niño es sacado en procesión acompañado por el baile y la música de "los chinos" que vienen de diferentes lugares para saludarlo. Esta Ocasión es propicia para manifestar el agradecimiento de las comunidades cercanas por los favores recibidos, en una expresión de fervor y fe que mantiene despierta la presencia del Niño.

# SERVICIO NACIONAL DE TURISMO

## ATRATIVOS TURISTICOS 2012

**CODIGO ATRACTIVO**

**REGION DE VALPARAISO**

R05883



**NOMBRE DEL ATRACTIVO**

FIESTA DE SAN PEDRO EN VALPARAÍSO

**REGION**

REGIÓN DE VALPARAÍSO

**JERARQUIA**

REGIONAL

**PROVINCIA**

VALPARAÍSO

**CATEGORIA**

ACONTECIMIENTO PROGRAMADO

**DIRECCION**

**COMUNA**

VALPARAÍSO

**TIPO DE ATRACTIVO**

EVENTO MISCELÁNEO

**LOCALIDAD O SECTOR**

VALPARAÍSO

**TIPO DE PROPIEDAD**

PRIVADA

**SUBTIPO DEL ATRACTIVO**

FIESTA RELIGIOSA

**ESTACIONALIDAD DE USO**

JUNIO

**ADMINISTRACION**

PRIVADA

**DOTACION SERVICIOS BASICOS**

SIN SERVICIOS

**LOCALIDAD URBANA MAS CERCANA**

VALPARAÍSO

**DEMANDA TURISTICA**

LOCAL, REGIONAL

**TELEFONO INFORMACION**

(32) 2939262

<b>DISTANCIA</b>	<b>CAPITAL REGIONAL</b>	0
<b>EN KMS</b>	<b>CAPITAL COMUNAL</b>	0

**USO TURISTICO** ACTUAL

**ESTADO DE CONSERVACION** BUENA

**DESCRIPCION GENERAL**

San Pedro Apóstol es el patrono de los pescadores. cada 29 de junio se conmemora el día de San Pedro, en devotas celebraciones por todo el litoral; pero es en Valparaíso donde la festividad llega a su máximo esplendor. Durante la mañana, las Caletas Portales, Sudamericana y El Membrillo se engalanan con banderas multicolores y desarrollan espectáculos de música, artesanía y comidas populares. Este parte con la misa matinal que encabeza el Obispo de Valparaíso en la Capilla San Pedro. Luego la imagen del santo, la misma que día a día observa a los pescadores en la caleta, es llevada por los promeseros en bailes religiosos y colorida procesión hasta el Muelle Prat.

# SERVICIO NACIONAL DE TURISMO

## ATRATIVOS TURISTICOS 2012

**CODIGO ATRACTIVO**

### REGION DE VALPARAISO

R05884



**NOMBRE DEL ATRACTIVO**

FUENTE DE NEPTUNO

**REGION**

REGIÓN DE VALPARAÍSO

**JERARQUIA**

REGIONAL

**PROVINCIA**

VALPARAÍSO

**CATEGORIA**

MUSEO O MANIFESTACIÓN CULTURAL

**DIRECCION**

PLAZA ANÍBAL PINTO

**COMUNA**

VALPARAÍSO

**TIPO DE ATRACTIVO**

OBRA DE ARTE O TÉCNICA

**LOCALIDAD O SECTOR**

VALPARAÍSO

**TIPO DE PROPIEDAD**

PÚBLICA

**SUBTIPO DEL ATRACTIVO**

ESCULTURA

**ESTACIONALIDAD DE USO**

TODO EL AÑO

**ADMINISTRACION**

PÚBLICA

**DOTACION SERVICIOS BASICOS**

SIN SERVICIOS

**LOCALIDAD URBANA MAS CERCANA**

VALPARAÍSO

**DEMANDA TURISTICA**

LOCAL, REGIONAL

**TELEFONO INFORMACION**

(32) 2939262

<b>DISTANCIA EN KMS</b>	<b>CAPITAL REGIONAL</b>	0
	<b>CAPITAL COMUNAL</b>	0

**USO TURISTICO** ACTUAL

**ESTADO DE CONSERVACION** BUENA

**DESCRIPCION GENERAL**

En el centro de la Plaza Aníbal Pinto (Zona Típica) destaca la Fuente de Neptuno, instalada en 1892, que representa al Dios de las Aguas cabalgando sobre dos dragones, que arrojan agua por sus bocas y a quienes dirige Neptuno con un gran tridente.



**SERVICIO NACIONAL DE TURISMO**

**ATRATIVOS TURISTICOS 2012**

**REGION DE VALPARAISO**

**CODIGO ATRACTIVO**  
R05885



**NOMBRE DEL ATRACTIVO**  
GALERÍA MUNICIPAL DE ARTE VALPARAÍSO

**REGION**  
REGIÓN DE VALPARAÍSO

**JERARQUIA**  
REGIONAL

**PROVINCIA**  
VALPARAÍSO

**CATEGORIA**  
MUSEO O MANIFESTACIÓN CULTURAL

**DIRECCION**  
CONDELL 1550

**TIPO DE ATRACTIVO**  
OBRA DE ARTE O TÉCNICA

**COMUNA**  
VALPARAÍSO

**SUBTIPO DEL ATRACTIVO**  
REALIZACIÓN URBANA

**LOCALIDAD O SECTOR**  
VALPARAÍSO

**TIPO DE PROPIEDAD**  
PÚBLICA

**ADMINISTRACION**  
PÚBLICA

**DEMANDA TURISTICA**  
LOCAL, REGIONAL

**DOTACION SERVICIOS BASICOS**  
ELECTRICIDAD

**ESTACIONALIDAD DE USO**  
TODO EL AÑO

**TELEFONO INFORMACION**  
(32) 220062

**LOCALIDAD URBANA MAS CERCANA**  
VALPARAÍSO

<b>DISTANCIA EN KMS</b>	<b>CAPITAL REGIONAL</b>	0
	<b>CAPITAL COMUNAL</b>	0

**USO TURISTICO** ACTUAL

**ESTADO DE CONSERVACION** BUENA

**DESCRIPCION GENERAL**

En esta Galería se presenta un calendario completo de exposiciones a través del año. Se ubica en lo que fue el subterráneo del Palacio Lyon, por lo que presenta un notable valor arqueológico con bóvedas, muros de piedra y ladrillo, constituyéndose en una interesante Galería de Arte.



**SERVICIO NACIONAL DE TURISMO**

**ATRATIVOS TURISTICOS 2012**

**REGION DE VALPARAISO**

**CODIGO ATRACTIVO**  
R05886



**NOMBRE DEL ATRACTIVO**  
GRÚA 82 (MH)

**REGION**  
REGIÓN DE VALPARAÍSO

**JERARQUIA**  
NACIONAL

**PROVINCIA**  
SAN ANTONIO

**CATEGORIA**  
MUSEO O MANIFESTACIÓN CULTURAL

**DIRECCION**  
MOLO PANUL, SAN ANTONIO

**TIPO DE ATRACTIVO**  
OBRA DE ARTE O TÉCNICA

**COMUNA**  
SAN ANTONIO

**SUBTIPO DEL ATRACTIVO**  
OBRA DE INGENIERÍA

**LOCALIDAD O SECTOR**  
PASEO BELLAMAR

**DOTACION SERVICIOS BASICOS**  
ELECTRICIDAD

**ESTACIONALIDAD DE USO**  
TODO EL AÑO

**TELEFONO INFORMACION**  
(35) 231858

**LOCALIDAD URBANA MAS CERCANA**  
SAN ANTONIO

<b>DISTANCIA EN KMS</b>	<b>CAPITAL REGIONAL</b>	112
	<b>CAPITAL COMUNAL</b>	0

**TIPO DE PROPIEDAD**  
PRIVADA

**ADMINISTRACION**  
PRIVADA

**DEMANDA TURISTICA**  
LOCAL, REGIONAL, NACIONAL

**USO TURISTICO** ACTUAL

**ESTADO DE CONSERVACION** BUENA

**DESCRIPCION GENERAL**

Declarada Monumento Histórico D.E. 465 del 02/08/1995. Traída desde Francia en 1911, su historia está estrechamente ligada a la construcción de este puerto, la que se llevó a cabo entre los años 1910 y 1915. Es la grúa a vapor más antigua de Chile aún en funcionamiento y es la única que queda de las que ayudó a construir el puerto de San Antonio. Más información [www.-monumentos.cl](http://www.-monumentos.cl)



# SERVICIO NACIONAL DE TURISMO

## ATRATIVOS TURISTICOS 2012

**CODIGO ATRACTIVO**

### REGION DE VALPARAISO

R05887

<b>NOMBRE DEL ATRACTIVO</b>	<b>REGION</b>
HACIENDA EL SOBRANTE	REGIÓN DE VALPARAÍSO

<b>JERARQUIA</b>	<b>PROVINCIA</b>
LOCAL	PETORCA

<b>CATEGORIA</b>	<b>DIRECCION</b>
REALIZACIÓN TÉCNICA, CIENTÍFICA O ARTÍSTICA CONTEMPORÁNEA	A 2 KM INTERIOR DE CHINCOLCO

<b>TIPO DE ATRACTIVO</b>	<b>COMUNA</b>
EXPLOTACIÓN AGROPECUARIA	PETORCA

<b>SUBTIPO DEL ATRACTIVO</b>	<b>LOCALIDAD O SECTOR</b>
HACIENDA O ESTANCIA	PETORCA

<b>DOTACION SERVICIOS BASICOS</b>	<b>ESTACIONALIDAD DE USO</b>
ELECTRICIDAD	TODO EL AÑO

<b>TELEFONO INFORMACION</b>	<b>LOCALIDAD URBANA MAS CERCANA</b>
(33) 781060	PETORCA

<b>DISTANCIA EN KMS</b>	<b>CAPITAL REGIONAL</b>	195
	<b>CAPITAL COMUNAL</b>	27

<b>TIPO DE PROPIEDAD</b>
PRIVADA

<b>ADMINISTRACION</b>
PRIVADA

<b>DEMANDA TURISTICA</b>
LOCAL

<b>USO TURISTICO</b>	ACTUAL
----------------------	--------

<b>ESTADO DE CONSERVACION</b>	BUENA
-------------------------------	-------

**DESCRIPCION GENERAL**  
Hacienda El Sobrante y sus famosas bodegas, donde la comunidad prepara la más rica y chispeante Chicha y el mejor chacolí (vino blanco) de la zona.



# SERVICIO NACIONAL DE TURISMO

## ATRATIVOS TURISTICOS 2012

**CODIGO ATRACTIVO**

### REGION DE VALPARAISO

R05888



<b>NOMBRE DEL ATRACTIVO</b>	<b>REGION</b>
HACIENDA LO VICUÑA (ZT)	REGIÓN DE VALPARAÍSO

<b>JERARQUIA</b>	<b>PROVINCIA</b>
LOCAL	SAN FELIPE DE ACONCAGUA

<b>CATEGORIA</b>	<b>DIRECCION</b>
MUSEO O MANIFESTACIÓN CULTURAL	A 3 KM AL NOROESTE DE PUTAENDO

<b>TIPO DE ATRACTIVO</b>	<b>COMUNA</b>
OBRA DE ARTE O TÉCNICA	PUTAENDO

<b>TIPO DE PROPIEDAD</b>	<b>LOCALIDAD O SECTOR</b>
PRIVADA	PUTAENDO

<b>ADMINISTRACION</b>	<b>ESTACIONALIDAD DE USO</b>
PRIVADA	TODO EL AÑO

<b>DOTACION SERVICIOS BASICOS</b>	<b>LOCALIDAD URBANA MAS CERCANA</b>
ELECTRICIDAD	PUTAENDO

<b>TELEFONO INFORMACION</b>	<b>DISTANCIA EN KMS</b>	<b>CAPITAL REGIONAL</b>	145
(34) 503448		<b>CAPITAL COMUNAL</b>	3

<b>USO TURISTICO</b>	ACTUAL	<b>ESTADO DE CONSERVACION</b>	BUENA
----------------------	--------	-------------------------------	-------

### DESCRIPCION GENERAL

Declarada Zona Típica D.E. 984 del 11/04/2008. Se formó en 1790, al dividirse la antigua hacienda de Putaendo. Entre 1839 y 1880 se edificaron la actual iglesia, las bodegas, los corralones y la pulpería. La casa patronal fue reconstruida en 1915. El conjunto tiene el clásico esquema de una hacienda, con un gran patio, una explanada y la distribución jerárquica de las bodegas y las casas de inquilinos. Finalmente está la casa patronal, que en este caso no se integra con claridad, pues su estilo es diferente al resto. Puede visitar sus patios previa autorización.



# SERVICIO NACIONAL DE TURISMO

## ATRATIVOS TURISTICOS 2012

**CODIGO ATRACTIVO**

**REGION DE VALPARAISO**

R05889



**NOMBRE DEL ATRACTIVO**

HACIENDA PASCUAL BABURIZZA

**REGION**

REGIÓN DE VALPARAÍSO

**JERARQUIA**

LOCAL

**PROVINCIA**

LOS ANDES

**CATEGORIA**

MUSEO O MANIFESTACIÓN CULTURAL

**DIRECCION**

**COMUNA**

CALLE LARGA

**TIPO DE ATRACTIVO**

OBRA DE ARTE O TÉCNICA

**LOCALIDAD O SECTOR**

CALLE LARGA

**TIPO DE PROPIEDAD**

PRIVADA

**SUBTIPO DEL ATRACTIVO**

REALIZACIÓN URBANA

**ESTACIONALIDAD DE USO**

TODO EL AÑO

**ADMINISTRACION**

PRIVADA

**DOTACION SERVICIOS BASICOS**

ELECTRICIDAD

**LOCALIDAD URBANA MAS CERCANA**

SAN VICENTE

**DEMANDA TURISTICA**

LOCAL

**TELEFONO INFORMACION**

(34) 461551

<b>DISTANCIA EN KMS</b>	<b>CAPITAL REGIONAL</b>	141
	<b>CAPITAL COMUNAL</b>	4

**USO TURISTICO** ACTUAL

**ESTADO DE CONSERVACION** BUENA

**DESCRIPCION GENERAL**

Hoy Instituto Agrícola Pascual Baburizza. La Fundación de Beneficencia Pública denominada Instituto Pascual Baburizza de Educación e Investigación Agrícola fue creada en octubre de 1941 con el objeto de difundir en el país la instrucción y promover el adelanto de las ciencias y de las artes relacionadas con la industria agrícola, según lo expresado por don Pascual Baburizza Soletic en su Testamento, a través del que dejó disponible los recursos necesarios para la construcción, mantención y funcionamiento de una Escuela Agrícola, el actual Instituto Agrícola, dotándolo de la infraestructura necesaria para cumplir con la tarea de dar formación técnica a jóvenes chilenos.



# SERVICIO NACIONAL DE TURISMO

## ATRATIVOS TURISTICOS 2012

**CODIGO ATRACTIVO**

### REGION DE VALPARAISO

R05890

<b>NOMBRE DEL ATRACTIVO</b>	<b>REGION</b>
HARAS SANTA ISABEL	REGIÓN DE VALPARAÍSO

<b>JERARQUIA</b>	<b>PROVINCIA</b>
REGIONAL	SAN FELIPE DE ACONCAGUA

<b>CATEGORIA</b>	<b>DIRECCION</b>
REALIZACIÓN TÉCNICA, CIENTÍFICA O ARTÍSTICA CONTEMPORÁNEA	A 10 KM AL ESTE DE CATEMU

<b>TIPO DE ATRACTIVO</b>	<b>COMUNA</b>
EXPLOTACIÓN AGROPECUARIA	CATEMU

<b>SUBTIPO DEL ATRACTIVO</b>	<b>LOCALIDAD O SECTOR</b>
HACIENDA O ESTANCIA	CATEMU

<b>TIPO DE PROPIEDAD</b>	<b>ESTACIONALIDAD DE USO</b>
PRIVADA	TODO EL AÑO

<b>ADMINISTRACION</b>	<b>LOCALIDAD URBANA MAS CERCANA</b>
PRIVADA	CATEMU

<b>DOTACION SERVICIOS BASICOS</b>	<b>DISTANCIA EN KMS</b>	<b>CAPITAL REGIONAL</b>	118
AGUA POTABLE, ELECTRICIDAD		<b>CAPITAL COMUNAL</b>	10

<b>TELEFONO INFORMACION</b>	<b>ESTADO DE CONSERVACION</b>
(34)631364	BUENA

**USO TURISTICO** ACTUAL

### DESCRIPCION GENERAL

Criadero de caballos Pura Sangre, fieles representantes de la actividad ecuestre nacional e internacionalmente.



**SERVICIO NACIONAL DE TURISMO**

**ATRATIVOS TURISTICOS 2012**

**REGION DE VALPARAISO**

<b>CODIGO ATRACTIVO</b>
R05891



<b>NOMBRE DEL ATRACTIVO</b>	<b>REGION</b>
IGLESIA ANGLICANA DE SAN PAUL (MH)	REGIÓN DE VALPARAÍSO

<b>JERARQUIA</b>	<b>PROVINCIA</b>
NACIONAL	VALPARAÍSO

<b>CATEGORIA</b>	<b>DIRECCION</b>
MUSEO O MANIFESTACIÓN CULTURAL	PILCOMAYO 566, CERRO CONCEPCIÓN

<b>TIPO DE ATRACTIVO</b>	<b>COMUNA</b>
OBRA DE ARTE O TÉCNICA	VALPARAÍSO

<b>SUBTIPO DEL ATRACTIVO</b>	<b>LOCALIDAD O SECTOR</b>
ARQUITECTURA	VALPARAÍSO

<b>TIPO DE PROPIEDAD</b>
PRIVADA

<b>ADMINISTRACION</b>
PRIVADA

<b>DEMANDA TURISTICA</b>
LOCAL, REGIONAL, NACIONAL

<b>DOTACION SERVICIOS BASICOS</b>	<b>LOCALIDAD URBANA MAS CERCANA</b>
ELECTRICIDAD	VALPARAÍSO

<b>TELEFONO INFORMACION</b>	<b>DISTANCIA EN KMS</b>	<b>CAPITAL REGIONAL</b>	0
(32) 2939262		<b>CAPITAL COMUNAL</b>	0

<b>USO TURISTICO</b>	ACTUAL	<b>ESTADO DE CONSERVACION</b>	BUENA
----------------------	--------	-------------------------------	-------

**DESCRIPCION GENERAL**

Declarada Monumento Histórico D.S. 1876 del 19/07/1979. La construcción del templo finalizó el año 1858. Su diseño es obra del arquitecto e ingeniero inglés William Lloyd, quien había venido a Chile contratado para la construcción del ferrocarril de Valparaíso a Santiago. Con el transcurso del tiempo se edificaron nuevas dependencias, tales como la Biblioteca y la Escuela, proyectadas por el mismo arquitecto; a ellas se sumó, en el año 1895, la construcción del Instituto Anglicano, según los planos del arquitecto Livingstone. El estilo de la Iglesia de San Pablo es neogótico, lo que se ve reflejado en los contrafuertes con chapitel que dividen en módulos los dos muros laterales, y en las ventanas ojivales.

# SERVICIO NACIONAL DE TURISMO

## ATRATIVOS TURISTICOS 2012

**CODIGO ATRACTIVO**

### REGION DE VALPARAISO

R05892



**NOMBRE DEL ATRACTIVO**

CATEDRAL DE SAN FELIPE (MH)

**REGION**

REGIÓN DE VALPARAÍSO

**JERARQUIA**

NACIONAL

**PROVINCIA**

SAN FELIPE DE ACONCAGUA

**CATEGORIA**

MUSEO O MANIFESTACIÓN CULTURAL

**DIRECCION**

ARTURO PRAT ESQ. LAS COIMAS

**COMUNA**

SAN FELIPE

**TIPO DE ATRACTIVO**

OBRA DE ARTE O TÉCNICA

**LOCALIDAD O SECTOR**

SAN FELIPE

**TIPO DE PROPIEDAD**

PRIVADA

**SUBTIPO DEL ATRACTIVO**

ARQUITECTURA

**ESTACIONALIDAD DE USO**

TODO EL AÑO

**ADMINISTRACION**

PRIVADA

**DOTACION SERVICIOS BASICOS**

ELECTRICIDAD

**LOCALIDAD URBANA MAS CERCANA**

SAN FELIPE

**DEMANDA TURISTICA**

LOCAL, REGIONAL, NACIONAL

**TELEFONO INFORMACION**

(34) 510074

<b>DISTANCIA EN KMS</b>	<b>CAPITAL REGIONAL</b>	116
	<b>CAPITAL COMUNAL</b>	0

**USO TURISTICO** ACTUAL

**ESTADO DE CONSERVACION** BUENA

**DESCRIPCION GENERAL**

Declarada Monumento Histórico D.S. 490 del 29/09/1989. Fue construida durante 1845 y remozada durante la década de 1940. En su interior se encuentra una importante colección de arte religioso colonial.



**SERVICIO NACIONAL DE TURISMO**

**ATRATIVOS TURISTICOS 2012**

**REGION DE VALPARAISO**

**CODIGO ATRACTIVO**  
R05893



**NOMBRE DEL ATRACTIVO**  
CATEDRAL DE VALPARAÍSO (MH)

**REGION**  
REGIÓN DE VALPARAÍSO

**JERARQUIA**  
NACIONAL

**PROVINCIA**  
VALPARAÍSO

**CATEGORIA**  
MUSEO O MANIFESTACIÓN CULTURAL

**DIRECCION**  
CHACABUCO 1774

**TIPO DE ATRACTIVO**  
OBRA DE ARTE O TÉCNICA

**COMUNA**  
VALPARAÍSO

**SUBTIPO DEL ATRACTIVO**  
ARQUITECTURA

**LOCALIDAD O SECTOR**  
VALPARAÍSO

**TIPO DE PROPIEDAD**  
PRIVADA

**ADMINISTRACION**  
PRIVADA

**DEMANDA TURISTICA**  
LOCAL, REGIONAL, NACIONAL

**DOTACION SERVICIOS BASICOS**  
ELECTRICIDAD

**ESTACIONALIDAD DE USO**  
TODO EL AÑO

**TELEFONO INFORMACION**  
(34) 3939262

**LOCALIDAD URBANA MAS CERCANA**  
VALPARAÍSO

<b>DISTANCIA EN KMS</b>	<b>CAPITAL REGIONAL</b>	0
	<b>CAPITAL COMUNAL</b>	0

**USO TURISTICO** ACTUAL

**ESTADO DE CONSERVACION** BUENA

**DESCRIPCION GENERAL**

Declarada Monumento Histórico D.E. 355 del 20/05/2003. Construida en 1934, este edificio eclesiástico posee una situación urbana privilegiada en el centro histórico y comercial de la ciudad, en tanto hito urbano, debido a su presencia en la plaza Victoria y las Avenidas Pedro Montt y Chacabuco. Su valor histórico radica en señalar la creación del Obispado de Valparaíso a inicios del siglo XX, junto con consolidar la institución católica dentro del territorio de la antigua plaza de Orrego, hoy Victoria. La arquitectura de la obra se basa en un tardo-historicismo con tendencias hacia las posturas de la arquitectura moderna, equilibrando el mensaje estilístico neo-gótico de sus fachadas y ornamentos interiores.

# SERVICIO NACIONAL DE TURISMO

## ATRATIVOS TURISTICOS 2012

**CODIGO ATRACTIVO**

### REGION DE VALPARAISO

R05894



**NOMBRE DEL ATRACTIVO**

IGLESIA DE LOS DOCE APÓSTOLES (MH)

**REGION**

REGIÓN DE VALPARAÍSO

**JERARQUIA**

REGIONAL

**PROVINCIA**

VALPARAÍSO

**CATEGORIA**

MUSEO O MANIFESTACIÓN CULTURAL

**DIRECCION**

AV. ARGENTINA 550, ESQ. JUANA ROSS

**TIPO DE ATRACTIVO**

OBRA DE ARTE O TÉCNICA

**COMUNA**

VALPARAÍSO

**LOCALIDAD O SECTOR**

VALPARAÍSO

**TIPO DE PROPIEDAD**

PRIVADA

**SUBTIPO DEL ATRACTIVO**

ARQUITECTURA

**ESTACIONALIDAD DE USO**

TODO EL AÑO

**ADMINISTRACION**

PRIVADA

**DOTACION SERVICIOS BASICOS**

ELECTRICIDAD

**LOCALIDAD URBANA MAS CERCANA**

VALPARAÍSO

**DEMANDA TURISTICA**

LOCAL, REGIONAL

**TELEFONO INFORMACION**

(32) 2939262

<b>DISTANCIA EN KMS</b>	<b>CAPITAL REGIONAL</b>	0
	<b>CAPITAL COMUNAL</b>	0

**USO TURISTICO** ACTUAL

**ESTADO DE CONSERVACION** BUENA

**DESCRIPCION GENERAL**

Declarada Monumento Histórico D.E. 355 del 20/05/2003. Obra de carácter monumental, comenzada a construir en 1869, estuvo a cargo del arquitecto proyectista Juan Eduardo Fehrman. La arquitectura está basada en el Movimiento Historicista de la segunda mitad del siglo XIX, con referencias neogóticas. Esta declaratoria fue solicitada por la I. Municipalidad de Valparaíso y cuenta con el apoyo del propietario de este bien, Sr. Gonzalo Duarte S.S.C.C. .


# SERVICIO NACIONAL DE TURISMO

## ATRATIVOS TURISTICOS 2012

**CODIGO ATRACTIVO**

### REGION DE VALPARAISO

R05895



**NOMBRE DEL ATRACTIVO**

IGLESIA DE LOS SAGRADOS CORAZONES (MH)

**REGION**

REGIÓN DE VALPARAÍSO

**JERARQUIA**

REGIONAL

**PROVINCIA**

VALPARAÍSO

**CATEGORIA**

MUSEO O MANIFESTACIÓN CULTURAL

**DIRECCION**

INDEPENDENCIA 2086, VALPARAÍSO

**COMUNA**

VALPARAÍSO

**TIPO DE ATRACTIVO**

OBRA DE ARTE O TÉCNICA

**LOCALIDAD O SECTOR**

VALPARAÍSO

**TIPO DE PROPIEDAD**

PRIVADA

**SUBTIPO DEL ATRACTIVO**

ARQUITECTURA

**ESTACIONALIDAD DE USO**

TODO EL AÑO

**ADMINISTRACION**

PRIVADA

**LOCALIDAD URBANA MAS CERCANA**

VALPARAÍSO

**DEMANDA TURISTICA**

LOCAL, REGIONAL

**DOTACION SERVICIOS BASICOS**

ELECTRICIDAD

**TELEFONO INFORMACION**

(32) 2939262

<b>DISTANCIA</b>	<b>CAPITAL REGIONAL</b>	0
<b>EN KMS</b>	<b>CAPITAL COMUNAL</b>	0

**USO TURISTICO** ACTUAL

**ESTADO DE CONSERVACION** BUENA

**DESCRIPCION GENERAL**

Declarada Monumento Histórico D.E. 355 del 20/05/2003. esta Iglesia sobresale por su torre, hito referencial entre las plazas Victoria y O'Higgins. Actualmente conforma un conjunto homogéneo con el Colegio de Los Sagrados Corazones. Su fachada principal se puede adscribir al estilo neorrománico y neogótico bizantino, siendo una de las mejores construcciones en Chile de este estilo. En su interior predomina el estilo gótico donde la nave central y las laterales están realizadas con bóvedas de crucería apoyando sus nervios en ramificaciones de pilares fasciculados. Entre sus figuras cabe destacar el Cristo Tradicional que a sus pies posee un relicario que contiene -según se dice- un fragmento de la Cruz de

**SERVICIO NACIONAL DE TURISMO**

**ATRATIVOS TURISTICOS 2012**

**CODIGO ATRACTIVO**

**REGION DE VALPARAISO**

R05896



**NOMBRE DEL ATRACTIVO**

IGLESIA Y CLAUSTRO DEL BUEN PASTOR (MH)

**REGION**

REGIÓN DE VALPARAÍSO

**JERARQUIA**

NACIONAL

**PROVINCIA**

SAN FELIPE DE ACONCAGUA

**CATEGORIA**

MUSEO O MANIFESTACIÓN CULTURAL

**DIRECCION**

YUNGAY ENTRE SAN MARTÍN Y O'HIGGINS

**COMUNA**

SAN FELIPE

**TIPO DE ATRACTIVO**

OBRA DE ARTE O TÉCNICA

**LOCALIDAD O SECTOR**

SAN FELIPE

**TIPO DE PROPIEDAD**

PRIVADA

**SUBTIPO DEL ATRACTIVO**

ARQUITECTURA

**ESTACIONALIDAD DE USO**

TODO EL AÑO

**ADMINISTRACION**

PRIVADA

**DOTACION SERVICIOS BASICOS**

ELECTRICIDAD

**LOCALIDAD URBANA MAS CERCANA**

SAN FELIPE

**DEMANDA TURISTICA**

LOCAL, REGIONAL, NACIONAL

**TELEFONO INFORMACION**

(34) 536393

<b>DISTANCIA EN KMS</b>	<b>CAPITAL REGIONAL</b>	116
	<b>CAPITAL COMUNAL</b>	0

**USO TURISTICO** ACTUAL

**ESTADO DE CONSERVACION** BUENA

**DESCRIPCION GENERAL**

Declarada Monumento Histórico D.S. 490 del 29/09/1989. Se incluye: construcción contigua hacia el oriente, patio adyacente y las construcciones que acotan la iglesia al poniente. Es un conjunto de edificios que se compone de un convento y una iglesia, ambos levantados en 1855, un colegio y un parque.



# SERVICIO NACIONAL DE TURISMO

## ATRATIVOS TURISTICOS 2012

**CODIGO ATRACTIVO**

**REGION DE VALPARAISO**

R05897



**NOMBRE DEL ATRACTIVO**

IGLESIA DE LA CANDELARIA (MH)

**REGION**

REGIÓN DE VALPARAÍSO

**JERARQUIA**

NACIONAL

**PROVINCIA**

SAN ANTONIO

**CATEGORIA**

MUSEO O MANIFESTACIÓN CULTURAL

**DIRECCION**

LA CAPILLA 98, ALGARROBO

**COMUNA**

ALGARROBO

**TIPO DE ATRACTIVO**

OBRA DE ARTE O TÉCNICA

**LOCALIDAD O SECTOR**

ALGARROBO

**TIPO DE PROPIEDAD**

PRIVADA

**SUBTIPO DEL ATRACTIVO**

ARQUITECTURA

**ESTACIONALIDAD DE USO**

TODO EL AÑO

**ADMINISTRACION**

PRIVADA

**DOTACION SERVICIOS BASICOS**

ELECTRICIDAD

**LOCALIDAD URBANA MAS CERCANA**

ALGARROBO

**DEMANDA TURISTICA**

LOCAL, REGIONAL, NACIONAL

**TELEFONO INFORMACION**

(35) 483614

<b>DISTANCIA EN KMS</b>	<b>CAPITAL REGIONAL</b>	76
	<b>CAPITAL COMUNAL</b>	0

**USO TURISTICO** ACTUAL

**ESTADO DE CONSERVACION** BUENA

**DESCRIPCION GENERAL**

Declarada Monumento Histórico D.S. 79 del 25/02/1986. La Iglesia de Nuestra Señora de La Candelaria, hoy elevada a la categoría de Parroquia. La arquitectura de esta obra, siendo una construcción pequeña y de modestas formas tiene la particularidad de ser una de las pocas obras del siglo XIX con empleo de materiales y tecnología de esos tiempos – madera y adobe – que aún sigue vigente como imagen arquitectónica en su totalidad, en el Valle Central de nuestro país. Ella representa la preservación de la tradición y la posibilidad de rescatar la enseñanza que ella encierra.

# SERVICIO NACIONAL DE TURISMO

## ATRATIVOS TURISTICOS 2012

**CODIGO ATRACTIVO**

**REGION DE VALPARAISO**

R05898



**NOMBRE DEL ATRACTIVO**

IGLESIA LA MATRIZ DEL SALVADOR (MH)

**REGION**

REGIÓN DE VALPARAÍSO

**JERARQUIA**

NACIONAL

**PROVINCIA**

VALPARAÍSO

**CATEGORIA**

MUSEO O MANIFESTACIÓN CULTURAL

**DIRECCION**

PLAZUELA LA MATRIZ

**TIPO DE ATRACTIVO**

OBRA DE ARTE O TÉCNICA

**COMUNA**

VALPARAÍSO

**LOCALIDAD O SECTOR**

VALPARAÍSO

**TIPO DE PROPIEDAD**

PRIVADA

**SUBTIPO DEL ATRACTIVO**

ARQUITECTURA

**ESTACIONALIDAD DE USO**

TODO EL AÑO

**ADMINISTRACION**

PRIVADA

**DOTACION SERVICIOS BASICOS**

ELECTRICIDAD

**LOCALIDAD URBANA MAS CERCANA**

VALPARAÍSO

**DEMANDA TURISTICA**

LOCAL, REGIONAL, NACIONAL

**TELEFONO INFORMACION**

(32) 2939262

<b>DISTANCIA EN KMS</b>	<b>CAPITAL REGIONAL</b>	0
	<b>CAPITAL COMUNAL</b>	0

**USO TURISTICO** ACTUAL

**ESTADO DE CONSERVACION** BUENA

**DESCRIPCION GENERAL**

Declarada Monumento Histórico D.S. 2412 del 06/10/1971. La historia de la Iglesia La Matriz es tan antigua como la de Valparaíso. El templo tiene su origen en una pequeña capilla levantada en el año 1559, para la devoción de Nuestra Señora de las Mercedes, en la caleta de Quintil. Es una iglesia de tipo basilical, de tres naves inscritas en una fábrica rectangular con cubiertas a dos aguas. La fachada principal se destaca por su composición clásica, que distribuye, -con gran sentido de proporción y armonía-, los tres vanos de los accesos, los tres grandes óculos que se abren sobre los arcos de medio punto de los vanos, el entablamento del frontón triangular que ocupa el ancho de la fachada y las pilastras del

**SERVICIO NACIONAL DE TURISMO**

**ATRATIVOS TURISTICOS 2012**

**CODIGO ATRACTIVO**

**REGION DE VALPARAISO**

R05899



**NOMBRE DEL ATRACTIVO**  
 IGLESIA INMACULADA CONCEPCIÓN DE LO ABARCA

**REGION**  
 REGIÓN DE VALPARAÍSO

**JERARQUIA**  
 REGIONAL

**PROVINCIA**  
 SAN ANTONIO

**CATEGORIA**  
 MUSEO O MANIFESTACIÓN CULTURAL

**DIRECCION**  
 A 7 KM DEL CENTRO DE CARTAGENA

**TIPO DE ATRACTIVO**  
 OBRA DE ARTE O TÉCNICA

**COMUNA**  
 CARTAGENA

**SUBTIPO DEL ATRACTIVO**  
 ARQUITECTURA

**LOCALIDAD O SECTOR**  
 LO ABARCA

**TIPO DE PROPIEDAD**  
 PRIVADA

**ADMINISTRACION**  
 PRIVADA

**DEMANDA TURISTICA**  
 LOCAL, REGIONAL

**DOTACION SERVICIOS BASICOS**  
 ELECTRICIDAD

**ESTACIONALIDAD DE USO**  
 TODO EL AÑO

**TELEFONO INFORMACION**  
 (35) 401029

**LOCALIDAD URBANA MAS CERCANA**  
 CARTAGENA

<b>DISTANCIA EN KMS</b>	<b>CAPITAL REGIONAL</b>	107
	<b>CAPITAL COMUNAL</b>	7

**USO TURISTICO** ACTUAL

**ESTADO DE CONSERVACION** BUENA

**DESCRIPCION GENERAL**

El mayor atractivo actual en Lo Abarca es sin duda su iglesia en la que se encuentra la figura de la Purísima de la Inmaculada Concepción de Lo Abarca, una pieza de madera policromada hecha en España hacia el año 1640 que hasta ahora se conserva íntegramente con su pintura original. Desafortunadamente, la iglesia de Lo Abarca ha debido ser restaurada dos veces: la primera en 1978 tras el terremoto del 1970 que la destruyó completamente a excepción del campanario.



# SERVICIO NACIONAL DE TURISMO

## ATRATIVOS TURISTICOS 2012

**CODIGO ATRACTIVO**

### REGION DE VALPARAISO

R05900



<b>NOMBRE DEL ATRACTIVO</b>	<b>REGION</b>
IGLESIA Y CONVENTO DE SAN FRANCISCO DE BARÓN (MH)	REGIÓN DE VALPARAÍSO

<b>JERARQUIA</b>	<b>PROVINCIA</b>
NACIONAL	VALPARAÍSO

<b>CATEGORIA</b>	<b>DIRECCION</b>
MUSEO O MANIFESTACIÓN CULTURAL	FRANCISCO VIEL 572

<b>TIPO DE ATRACTIVO</b>	<b>COMUNA</b>
OBRA DE ARTE O TÉCNICA	VALPARAÍSO

<b>SUBTIPO DEL ATRACTIVO</b>	<b>LOCALIDAD O SECTOR</b>
ARQUITECTURA	CERRO BARÓN

<b>TIPO DE PROPIEDAD</b>
PRIVADA

<b>ADMINISTRACION</b>
PRIVADA

<b>DEMANDA TURISTICA</b>
LOCAL, REGIONAL, NACIONAL

<b>DOTACION SERVICIOS BASICOS</b>	<b>LOCALIDAD URBANA MAS CERCANA</b>
AGUA POTABLE, ELECTRICIDAD	VALPARAÍSO

<b>TELEFONO INFORMACION</b>	<b>DISTANCIA EN KMS</b>	<b>CAPITAL REGIONAL</b>	0
(32) 2939262		<b>CAPITAL COMUNAL</b>	0

<b>USO TURISTICO</b>	ACTUAL	<b>ESTADO DE CONSERVACION</b>	BUENA
----------------------	--------	-------------------------------	-------

**DESCRIPCION GENERAL**

Declarada Monumento Histórico D.S. 687 del 18/07/1983. Los franciscanos de la fraternidad del Cristo Crucificado se trasladaron desde el puerto al cerro Barón en 1845, donde se materializa un convento, la casa de ejercicios, y finalmente, el 28 de septiembre de 1851, se erige bendecido el nuevo templo público. En 1890 es construida la torre, a la vez que comienzan la reconstrucción de la fachada en albañilería de ladrillo, a cargo del arquitecto Eduardo Provasoli (terminada hacia 1892). Tras haber resistido los años y sismos, se quema el 4 de febrero de 1983. El incendio destruyó gran parte del templo, reconstruyéndose durante ese mismo año e inaugurándose la nueva el 15 de Diciembre de 1983.

# SERVICIO NACIONAL DE TURISMO

## ATRATIVOS TURISTICOS 2012

**CODIGO ATRACTIVO**

### REGION DE VALPARAISO

R05901



**NOMBRE DEL ATRACTIVO**

IGLESIA Y CONVENTO SAN FRANCISCO DEL  
 ALMENDRAL (MH)

**REGION**

REGIÓN DE VALPARAÍSO

**JERARQUIA**

NACIONAL

**PROVINCIA**

SAN FELIPE DE ACONCAGUA

**CATEGORIA**

MUSEO O MANIFESTACIÓN CULTURAL

**DIRECCION**

**COMUNA**

SAN FELIPE

**TIPO DE ATRACTIVO**

OBRA DE ARTE O TÉCNICA

**LOCALIDAD O SECTOR**

EL ALMENDRAL

**TIPO DE PROPIEDAD**

PRIVADA

**SUBTIPO DEL ATRACTIVO**

ARQUITECTURA

**ESTACIONALIDAD DE USO**

TODO EL AÑO

**ADMINISTRACION**

PRIVADA

**DOTACION SERVICIOS BASICOS**

AGUA POTABLE, ELECTRICIDAD

**LOCALIDAD URBANA MAS CERCANA**

SAN FELIPE

**DEMANDA TURISTICA**

LOCAL, REGIONAL, NACIONAL

**TELEFONO INFORMACION**

(34) 537294

<b>DISTANCIA EN KMS</b>	<b>CAPITAL REGIONAL</b>	128
	<b>CAPITAL COMUNAL</b>	3

**USO TURISTICO** ACTUAL

**ESTADO DE CONSERVACION** BUENA

**DESCRIPCION GENERAL**

Declarada Monumento Histórico D.S. 17813 del 17/11/1972. En 1860 el Padre Antonio Gavilucci, franciscano de la provincia italiana, fundó en la localidad un convento, un noviciado y una casa de estudios; esta última con el propósito de preparar a los franciscanos venidos de Italia para desempeñar su labor misional en el sur de Chile. La construcción del convento se inició en 1865 y la de la Iglesia a fines de 1872, inaugurándose en octubre de 1876, antes de su terminación. Más información [www.monumentos.cl](http://www.monumentos.cl)



# SERVICIO NACIONAL DE TURISMO

## ATRATIVOS TURISTICOS 2012

**CODIGO ATRACTIVO**

### REGION DE VALPARAISO

R05902



**NOMBRE DEL ATRACTIVO**  
IGLESIA SAN LUIS GONZAGA

**REGION**  
REGIÓN DE VALPARAÍSO

**JERARQUIA**  
REGIONAL

**PROVINCIA**  
VALPARAÍSO

**CATEGORIA**  
MUSEO O MANIFESTACIÓN CULTURAL

**DIRECCION**  
TEMPLEMANN 990

**TIPO DE ATRACTIVO**

OBRA DE ARTE O TÉCNICA

**LOCALIDAD O SECTOR**  
CERRO ALEGRE

**TIPO DE PROPIEDAD**  
PRIVADA

**SUBTIPO DEL ATRACTIVO**  
ARQUITECTURA

**ESTACIONALIDAD DE USO**  
TODO EL AÑO

**ADMINISTRACION**  
PRIVADA

**DOTACION SERVICIOS BASICOS**  
ELECTRICIDAD

**LOCALIDAD URBANA MAS CERCANA**  
VALPARAÍSO

**DEMANDA TURISTICA**  
LOCAL, REGIONAL

**TELEFONO INFORMACION**  
(32) 2939262

<b>DISTANCIA EN KMS</b>	<b>CAPITAL REGIONAL</b>	0
	<b>CAPITAL COMUNAL</b>	0

**USO TURISTICO** ACTUAL

**ESTADO DE CONSERVACION** BUENA

### DESCRIPCION GENERAL

El año 1879, surgió la necesidad de una Iglesia en el Cerro Alegre, lugar de residencia de una gran cantidad de católicos tanto chilenos como extranjeros. El día 6 de agosto de 1886 se iniciaron las obras de construcción del templo que fue consagrado a San Luis Gónzaga. Es un templo sólido, elegante y de buen gusto. La Iglesia San Luis se caracteriza por sus dos torres, sus tres naves de orden romano, con capiteles y artesonados del gusto del renacimiento o bizantino, sus sencillos altares y bellas imágenes.



# SERVICIO NACIONAL DE TURISMO

## ATRATIVOS TURISTICOS 2012

**CODIGO ATRACTIVO**

### REGION DE VALPARAISO

R05903



<b>NOMBRE DEL ATRACTIVO</b>	<b>REGION</b>
INSTITUTO MONTEMAR DE BIOLOGÍA MARINA	REGIÓN DE VALPARAÍSO

<b>JERARQUIA</b>	<b>PROVINCIA</b>
NACIONAL	VALPARAÍSO

<b>CATEGORIA</b>	<b>DIRECCION</b>
REALIZACIÓN TÉCNICA, CIENTÍFICA O ARTÍSTICA CONTEMPORÁNEA	AV. BORGONO 16344, REÑACA

<b>TIPO DE ATRACTIVO</b>	<b>COMUNA</b>
OBRA DE ARTE O TÉCNICA	VIÑA DEL MAR

<b>SUBTIPO DEL ATRACTIVO</b>	<b>LOCALIDAD O SECTOR</b>
ARQUITECTURA	REÑACA

<b>TIPO DE PROPIEDAD</b>
PÚBLICA

<b>ADMINISTRACION</b>
PÚBLICA

<b>DEMANDA TURISTICA</b>
LOCAL, REGIONAL, NACIONAL

<b>DOTACION SERVICIOS BASICOS</b>	<b>LOCALIDAD URBANA MAS CERCANA</b>
AGUA POTABLE, ELECTRICIDAD	VIÑA DEL MAR

<b>TELEFONO INFORMACION</b>	<b>DISTANCIA EN KMS</b>	<b>CAPITAL REGIONAL</b>	9
(32)2269331		<b>CAPITAL COMUNAL</b>	0

<b>USO TURISTICO</b>	ACTUAL	<b>ESTADO DE CONSERVACION</b>	BUENA
----------------------	--------	-------------------------------	-------

**DESCRIPCION GENERAL**  
 Construido entre 1941 y 1959, se considera el trabajo más importante del arquitecto chileno Enrique Gebhard y uno de los ejemplos más representativos de la arquitectura moderna en Chile.

## SERVICIO NACIONAL DE TURISMO

### ATRATIVOS TURISTICOS 2012

**CODIGO ATRACTIVO**

#### REGION DE VALPARAISO

R05904



#### NOMBRE DEL ATRACTIVO

JARDÍN BOTÁNICO NACIONAL DE VIÑA DEL MAR

#### REGION

REGIÓN DE VALPARAÍSO

#### JERARQUIA

NACIONAL

#### PROVINCIA

VALPARAÍSO

#### CATEGORIA

REALIZACIÓN TÉCNICA, CIENTÍFICA O  
 ARTÍSTICA CONTEMPORÁNEA

#### DIRECCION

A 7 KM DE LA PLAZA VERGARA

#### TIPO DE ATRACTIVO

CENTRO CIENTÍFICO

#### COMUNA

VIÑA DEL MAR

#### LOCALIDAD O SECTOR

VIÑA DEL MAR

#### TIPO DE PROPIEDAD

PÚBLICA

#### SUBTIPO DEL ATRACTIVO

JARDÍN BOTÁNICO

#### ESTACIONALIDAD DE USO

TODO EL AÑO

#### ADMINISTRACION

PÚBLICA

#### DOTACION SERVICIOS BASICOS

ELECTRICIDAD

#### LOCALIDAD URBANA MAS CERCANA

VIÑA DEL MAR

#### DEMANDA TURISTICA

LOCAL, REGIONAL, NACIONAL

#### TELEFONO INFORMACION

(32) 2269331

<b>DISTANCIA</b>	<b>CAPITAL REGIONAL</b>	15
<b>EN KMS</b>	<b>CAPITAL COMUNAL</b>	7

**USO TURISTICO** ACTUAL

**ESTADO DE CONSERVACION** BUENA

#### DESCRIPCION GENERAL

Es un jardín botánico de unas 22 ha de extensión abiertas al público. El Jardín Botánico Nacional de Viña del Mar fue creado en 1951, cuando el parque El Salitre de Don Pascual Baburizza, construido en 1918, fue donado al estado de Chile. Desde 1951 ha sido un lugar de ocio, encuentro con la naturaleza y conservación de especies vegetales de los biotopos presentes en Chile, siendo un lugar de formación y de cultura ambiental, de la provincia de Valparaíso. Para agilizar la realización de actividades por parte del jardín botánico, se logra en 1998 la creación de la Fundación del Jardín Botánico Nacional de Viña del Mar, que se encarga de su administración y fijación de objetivos y actividades.





**SERVICIO NACIONAL DE TURISMO**

**ATRATIVOS TURISTICOS 2012**

**REGION DE VALPARAISO**

**CODIGO ATRACTIVO**  
R05905



**NOMBRE DEL ATRACTIVO**  
CASA COLONIAL (MH)

**REGION**  
REGIÓN DE VALPARAÍSO

**JERARQUIA**  
NACIONAL

**PROVINCIA**  
QUILLOTA

**CATEGORIA**  
MUSEO O MANIFESTACIÓN CULTURAL

**DIRECCION**  
SAN MARTÍN 324, QUILLOTA

**TIPO DE ATRACTIVO**  
OBRA DE ARTE O TÉCNICA

**COMUNA**  
QUILLOTA

**SUBTIPO DEL ATRACTIVO**  
ARQUITECTURA

**LOCALIDAD O SECTOR**  
QUILLOTA

**TIPO DE PROPIEDAD**  
PRIVADA

**ADMINISTRACION**  
PRIVADA

**DEMANDA TURISTICA**  
LOCAL, REGIONAL, NACIONAL

**ESTACIONALIDAD DE USO**  
TODO EL AÑO

**LOCALIDAD URBANA MAS CERCANA**  
QUILLOTA

**DOTACION SERVICIOS BASICOS**  
AGUA POTABLE, ELECTRICIDAD

<b>TELEFONO INFORMACION</b> (33) 291145	<b>DISTANCIA CAPITAL REGIONAL</b>	48
	<b>EN KMS CAPITAL COMUNAL</b>	0

**USO TURISTICO** ACTUAL

**ESTADO DE CONSERVACION** BUENA

**DESCRIPCION GENERAL**

Declarada Monumento Histórico D.S. 556 del 10/06/1976. Data de 1722, lo que la hace la más antigua de la ciudad. En ella se alojó Bernardo O'Higgins en 1822, cuando se le confirió e titulo de ciudad a Quillota.

# SERVICIO NACIONAL DE TURISMO

## ATRATIVOS TURISTICOS 2012

**CODIGO ATRACTIVO**

**REGION DE VALPARAISO**

R05906



**NOMBRE DEL ATRACTIVO**

CASA MUSEO LA SEBASTIANA

**REGION**

REGIÓN DE VALPARAÍSO

**JERARQUIA**

INTERNACIONAL

**PROVINCIA**

VALPARAÍSO

**CATEGORIA**

MUSEO O MANIFESTACIÓN CULTURAL

**DIRECCION**

FERRARI 692, VALPARAÍSO

**COMUNA**

VALPARAÍSO

**TIPO DE ATRACTIVO**

MUSEO

**LOCALIDAD O SECTOR**

VALPARAÍSO

**TIPO DE PROPIEDAD**

PRIVADA

**SUBTIPO DEL ATRACTIVO**

MUSEO

**ESTACIONALIDAD DE USO**

TODO EL AÑO

**ADMINISTRACION**

PRIVADA

**DOTACION SERVICIOS BASICOS**

ELECTRICIDAD

**LOCALIDAD URBANA MAS CERCANA**

VALPARAÍSO

**DEMANDA TURISTICA**

LOCAL, REGIONAL, NACIONAL,  
INTERNACIONAL

**TELEFONO INFORMACION**

(32) 2939262

<b>DISTANCIA</b>	<b>CAPITAL REGIONAL</b>	0
<b>EN KMS</b>	<b>CAPITAL COMUNAL</b>	0

**USO TURISTICO** ACTUAL

**ESTADO DE CONSERVACION** BUENA

**DESCRIPCION GENERAL**

La Sebastiana es una de las tres casas que fueron propiedad del poeta chileno Pablo Neruda. Por la belleza de su construcción y la magnífica vista a la bahía de Valparaíso sorprende a los numerosos turistas nacionales y extranjeros que la visitan anualmente. La casa fue inaugurada el 18 de septiembre –día de fiestas patrias en Chile– de 1961, con una gran fiesta. En la invitación que el poeta y su esposa Matilde Urrutia dirigían a los amigos convidados a la inauguración, expresan su admiración por la ciudad de Valparaíso y su voluntad de mantener abiertas las puertas de esta casa a todos ellos. La Sebastiana permanece abierta al público como casa museo desde 1 de enero de 1992.

# SERVICIO NACIONAL DE TURISMO

## ATRATIVOS TURISTICOS 2012

**CODIGO ATRACTIVO**

### REGION DE VALPARAISO

R05907



**NOMBRE DEL ATRACTIVO**

MERCADO CARDONAL

**REGION**

REGIÓN DE VALPARAÍSO

**JERARQUIA**

NACIONAL

**PROVINCIA**

VALPARAÍSO

**CATEGORIA**

FOLKLORE

**DIRECCION**

AVDA. ERRAZURIZ Y URUGUAY, VALPARAÍSO

**COMUNA**

VALPARAÍSO

**TIPO DE ATRACTIVO**

FERIA O MERCADO

**LOCALIDAD O SECTOR**

VALPARAÍSO

**TIPO DE PROPIEDAD**

PRIVADA

**SUBTIPO DEL ATRACTIVO**

FERIA O MERCADO

**ESTACIONALIDAD DE USO**

TODO EL AÑO

**ADMINISTRACION**

PRIVADA

**LOCALIDAD URBANA MAS CERCANA**

VALPARAÍSO

**DEMANDA TURISTICA**

LOCAL, REGIONAL, NACIONAL

**DOTACION SERVICIOS BASICOS**

AGUA POTABLE, ELECTRICIDAD

**TELEFONO INFORMACION**

(32) 2939262

<b>DISTANCIA EN KMS</b>	<b>CAPITAL REGIONAL</b>	0
	<b>CAPITAL COMUNAL</b>	0

**USO TURISTICO** ACTUAL

**ESTADO DE CONSERVACION** BUENA

**DESCRIPCION GENERAL**

Fue construido en 1907, tiene dos pisos y unos 200 locales. Su arquitectura es muy similar al edificio Chilquinta, ex Hucke, por la utilización de vigas y pilares de acero que se armaban como un mecano. En este lugar ocurre el abastecimiento mayorista de la ciudad en cuanto a frutas, verduras y alimentos en general. Resulta un interesante atractivo por tratarse de una actividad típica de la ciudad.



# SERVICIO NACIONAL DE TURISMO

## ATRATIVOS TURISTICOS 2012

**CODIGO ATRACTIVO**

### REGION DE VALPARAISO

R05909



<b>NOMBRE DEL ATRACTIVO</b>	<b>REGION</b>
MIRADOR PADRE ALBERTO HURTADO	REGIÓN DE VALPARAÍSO

<b>JERARQUIA</b>	<b>PROVINCIA</b>
NACIONAL	VALPARAÍSO

<b>CATEGORIA</b>	<b>DIRECCION</b>
REALIZACIÓN TÉCNICA, CIENTÍFICA O ARTÍSTICA CONTEMPORÁNEA	AVDA. LOS CASTAÑOS ESQUINA 7 NORTE

<b>TIPO DE ATRACTIVO</b>	<b>COMUNA</b>
OBRA DE ARTE O TÉCNICA	VIÑA DEL MAR

<b>SUBTIPO DEL ATRACTIVO</b>	<b>LOCALIDAD O SECTOR</b>
REALIZACIÓN URBANA	VIÑA DEL MAR

<b>TIPO DE PROPIEDAD</b>
PÚBLICA

<b>ADMINISTRACION</b>
PÚBLICA

<b>DEMANDA TURISTICA</b>
LOCAL, REGIONAL, NACIONAL

<b>DOTACION SERVICIOS BASICOS</b>	<b>LOCALIDAD URBANA MAS CERCANA</b>
SIN SERVICIOS	VIÑA DEL MAR

<b>TELEFONO INFORMACION</b>	<b>DISTANCIA EN KMS</b>	<b>CAPITAL REGIONAL</b>	9
(32) 2830704		<b>CAPITAL COMUNAL</b>	0

<b>USO TURISTICO</b>	ACTUAL	<b>ESTADO DE CONSERVACION</b>	BUENA
----------------------	--------	-------------------------------	-------

### DESCRIPCION GENERAL

Fue inaugurado en 1994 y se ubica en el camino que une el centro de la ciudad. Luego de serpentear la Laguna Sausalito, se accede hasta este mirador, cuya vista permite apreciar la totalidad de la ciudad. Se encuentra rodeado de hermosos jardines y constituye un sitio ideal para ser visitado por turistas que buscan descubrir nuevos rincones de Viña del Mar.



# SERVICIO NACIONAL DE TURISMO

## ATRATIVOS TURISTICOS 2012

**CODIGO ATRACTIVO**

### REGION DE VALPARAISO

R05910



**NOMBRE DEL ATRACTIVO**

MIRADOR DE LOS LOBOS MARINOS O COCHOA

**REGION**

REGIÓN DE VALPARAÍSO

**JERARQUIA**

NACIONAL

**PROVINCIA**

VALPARAÍSO

**CATEGORIA**

REALIZACIÓN TÉCNICA, CIENTÍFICA O ARTÍSTICA CONTEMPORÁNEA

**DIRECCION**

AV. BORGONO S/N

**COMUNA**

CONCON

**TIPO DE ATRACTIVO**

OBRA DE ARTE O TÉCNICA

**LOCALIDAD O SECTOR**

VIÑA DEL MAR

**TIPO DE PROPIEDAD**

PÚBLICA

**SUBTIPO DEL ATRACTIVO**

REALIZACIÓN URBANA

**ESTACIONALIDAD DE USO**

TODO EL AÑO

**ADMINISTRACION**

PÚBLICA

**LOCALIDAD URBANA MAS CERCANA**

VIÑA DEL MAR

**DEMANDA TURISTICA**

LOCAL, REGIONAL, NACIONAL

**DOTACION SERVICIOS BASICOS**

ELECTRICIDAD

**TELEFONO INFORMACION**

(32) 2816244

**DISTANCIA CAPITAL REGIONAL**

9

**EN KMS CAPITAL COMUNAL**

0

**USO TURISTICO** ACTUAL

**ESTADO DE CONSERVACION** BUENA

**DESCRIPCION GENERAL**

Mirador de los lobos marinos o mirador Cochoa. Permite observar a los lobos marinos descansar en las rocas. La fauna marina que esta presente en las cercanías es una atracción para turistas que visitan el lugar.



**SERVICIO NACIONAL DE TURISMO**

**ATRATIVOS TURISTICOS 2012**

**REGION DE VALPARAISO**

**CODIGO ATRACTIVO**  
R05911



**NOMBRE DEL ATRACTIVO**  
MIRADOR MARINA MERCANTE

**REGION**  
REGIÓN DE VALPARAÍSO

**JERARQUIA**  
INTERNACIONAL

**PROVINCIA**  
VALPARAÍSO

**CATEGORIA**  
REALIZACIÓN TÉCNICA, CIENTÍFICA O ARTÍSTICA CONTEMPORÁNEA

**DIRECCION**

**TIPO DE ATRACTIVO**  
OBRA DE ARTE O TÉCNICA

**COMUNA**  
VALPARAÍSO

**LOCALIDAD O SECTOR**  
VALPARAÍSO

**TIPO DE PROPIEDAD**  
PÚBLICA

**SUBTIPO DEL ATRACTIVO**  
REALIZACIÓN URBANA

**ESTACIONALIDAD DE USO**  
TODO EL AÑO

**ADMINISTRACION**  
PÚBLICA

**DOTACION SERVICIOS BASICOS**  
ELECTRICIDAD

**LOCALIDAD URBANA MAS CERCANA**  
VALPARAÍSO

**DEMANDA TURISTICA**  
LOCAL, REGIONAL, NACIONAL, INTERNACIONAL

**TELEFONO INFORMACION**  
(32) 2939000

<b>DISTANCIA EN KMS</b>	<b>CAPITAL REGIONAL</b>	5
	<b>CAPITAL COMUNAL</b>	5

**USO TURISTICO** ACTUAL

**ESTADO DE CONSERVACION** REGULAR

**DESCRIPCION GENERAL**

Está ubicado en un sector del cerro Playa Ancha en la parte alta que corresponde a la población Marina Mercante, ofrece una vista panorámica de todo Valparaíso y la bahía con el movimiento de sus naves y embarcaciones menores.



**SERVICIO NACIONAL DE TURISMO**

**ATRATIVOS TURISTICOS 2012**

**REGION DE VALPARAISO**

**CODIGO ATRACTIVO**  
R05912



**NOMBRE DEL ATRACTIVO**  
MIRADOR OHIGGINS

**REGION**  
REGIÓN DE VALPARAÍSO

**JERARQUIA**  
INTERNACIONAL

**PROVINCIA**  
VALPARAÍSO

**CATEGORIA**  
REALIZACIÓN TÉCNICA, CIENTÍFICA O ARTÍSTICA CONTEMPORÁNEA

**DIRECCION**

**TIPO DE ATRACTIVO**  
OBRA DE ARTE O TÉCNICA

**COMUNA**  
VALPARAÍSO

**LOCALIDAD O SECTOR**  
VALPARAÍSO

**TIPO DE PROPIEDAD**  
PÚBLICA

**SUBTIPO DEL ATRACTIVO**  
REALIZACIÓN URBANA

**ESTACIONALIDAD DE USO**  
TODO EL AÑO

**ADMINISTRACION**  
PÚBLICA

**DOTACION SERVICIOS BASICOS**  
ELECTRICIDAD

**LOCALIDAD URBANA MAS CERCANA**  
VALPARAÍSO

**DEMANDA TURISTICA**  
LOCAL, REGIONAL, NACIONAL, INTERNACIONAL

**TELEFONO INFORMACION**  
(32) 2939000

<b>DISTANCIA EN KMS</b>	<b>CAPITAL REGIONAL</b>	0
	<b>CAPITAL COMUNAL</b>	0

**USO TURISTICO** ACTUAL

**ESTADO DE CONSERVACION** BUENA

**DESCRIPCION GENERAL**

Una de las más significativas obras de valor histórico y patriótico de Valparaíso es el Mirador O'Higgins, construido con erogaciones de los miembros del ex cuerpo de policía de esta ciudad, como homenaje al primer centenario de la Independencia Nacional, el que fue inaugurado en un acto solemne el 17 de septiembre de 1910. Ubicado en el Cerro San Roque - Alto (Camino antiguo a Santiago). Desde allí Don Bernardo O'Higgins dijo la célebre frase: "De estos cuatro palos, depende el futuro de Chile".

# SERVICIO NACIONAL DE TURISMO

## ATRATIVOS TURISTICOS 2012

**CODIGO ATRACTIVO**

### REGION DE VALPARAISO

R05914



**NOMBRE DEL ATRACTIVO**

MONUMENTO A LOS HÉROES DE IQUIQUE

**REGION**

REGIÓN DE VALPARAÍSO

**JERARQUIA**

NACIONAL

**PROVINCIA**

VALPARAÍSO

**CATEGORIA**

MUSEO O MANIFESTACIÓN CULTURAL

**DIRECCION**

PLAZA SOTOMAYOR, VALPARAÍSO

**COMUNA**

VALPARAÍSO

**TIPO DE ATRACTIVO**

OBRA DE ARTE O TÉCNICA

**LOCALIDAD O SECTOR**

VALPARAÍSO

**TIPO DE PROPIEDAD**

PÚBLICA

**SUBTIPO DEL ATRACTIVO**

ESCULTURA

**ESTACIONALIDAD DE USO**

TODO EL AÑO

**ADMINISTRACION**

PÚBLICA

**DOTACION SERVICIOS BASICOS**

ELECTRICIDAD

**LOCALIDAD URBANA MAS CERCANA**

VALPARAÍSO

**DEMANDA TURISTICA**

LOCAL, REGIONAL, NACIONAL

**TELEFONO INFORMACION**

(32) 2526100

<b>DISTANCIA EN KMS</b>	<b>CAPITAL REGIONAL</b>	0
	<b>CAPITAL COMUNAL</b>	0

**USO TURISTICO** ACTUAL

**ESTADO DE CONSERVACION** BUENA

**DESCRIPCION GENERAL**

El Monumento a los Héroes de Iquique, llamado inicialmente Monumento a la Marina Nacional, está ubicado en el centro de la Plaza Sotomayor, entre el Muelle Prat y el edificio de la Comandancia en Jefe de la Armada. Este monumento fue erigido por colecta popular en memoria de los héroes navales que combatieron en los combates de Iquique y Punta Gruesa el 21 de mayo de 1879. Fue inaugurado el 21 de mayo de 1886. La base del monumento fue hecha por canteros chilenos en piedra de rigoleta, traída desde Italia.





# SERVICIO NACIONAL DE TURISMO

## ATRATIVOS TURISTICOS 2012

**CODIGO ATRACTIVO**

**REGION DE VALPARAISO**

R05915



**NOMBRE DEL ATRACTIVO**

MUELLE VERGARA

**REGION**

REGIÓN DE VALPARAÍSO

**JERARQUIA**

INTERNACIONAL

**PROVINCIA**

VALPARAÍSO

**CATEGORIA**

REALIZACIÓN TÉCNICA, CIENTÍFICA O ARTÍSTICA CONTEMPORÁNEA

**DIRECCION**

AV. SAN MARTÍN ENTRE 10 Y 12 NORTE

**COMUNA**

VIÑA DEL MAR

**TIPO DE ATRACTIVO**

OBRA DE ARTE O TÉCNICA

**LOCALIDAD O SECTOR**

VIÑA DEL MAR

**TIPO DE PROPIEDAD**

PÚBLICA-PRIVADA

**SUBTIPO DEL ATRACTIVO**

OBRA DE INGENIERÍA

**ESTACIONALIDAD DE USO**

CERRADO

**ADMINISTRACION**

PÚBLICA-PRIVADA

**DOTACION SERVICIOS BASICOS**

SIN SERVICIOS

**LOCALIDAD URBANA MAS CERCANA**

VIÑA DEL MAR

**DEMANDA TURISTICA**

LOCAL, REGIONAL, NACIONAL, INTERNACIONAL

**TELEFONO INFORMACION**

(32) 2830704

<b>DISTANCIA EN KMS</b>	<b>CAPITAL REGIONAL</b>	9
	<b>CAPITAL COMUNAL</b>	0

**USO TURISTICO** POTENCIAL

**ESTADO DE CONSERVACION** MALO

**DESCRIPCION GENERAL**

El Muelle Vergara es un sitio icono de la ciudad de Viña del Mar. Construido en 1892 fue utilizado para descargar el carbón desde los barcos, necesario para la operación de la Compañía Refinadora de Azúcar de Viña del Mar CRAV. Transformado en 1983 como un paseo peatonal, ubicándose varios locales orientados al turismo en su estructura. Hoy en día el Muelle Vergara se encuentra cerrado al acceso público, producto de un estudio de ingeniería que diagnóstica las graves fallas estructurales que presenta debido a la falta de mantención.

# SERVICIO NACIONAL DE TURISMO

## ATRATIVOS TURISTICOS 2012

**CODIGO ATRACTIVO**

**REGION DE VALPARAISO**

R05916



**NOMBRE DEL ATRACTIVO**

MUSEO A CIELO ABIERTO

**REGION**

REGIÓN DE VALPARAÍSO

**JERARQUIA**

NACIONAL

**PROVINCIA**

VALPARAÍSO

**CATEGORIA**

REALIZACIÓN TÉCNICA, CIENTÍFICA O  
 ARTÍSTICA CONTEMPORÁNEA

**DIRECCION**

ENTRE QUIMERA Y PAUSTER

**TIPO DE ATRACTIVO**

OBRA DE ARTE O TÉCNICA

**COMUNA**

VALPARAÍSO

**LOCALIDAD O SECTOR**

CERRO BELLAVISTA

**TIPO DE PROPIEDAD**

PRIVADA

**SUBTIPO DEL ATRACTIVO**

PINTURA

**ESTACIONALIDAD DE USO**

TODO EL AÑO

**ADMINISTRACION**

PRIVADA

**DOTACION SERVICIOS BASICOS**

ELECTRICIDAD

**LOCALIDAD URBANA MAS CERCANA**

VALPARAÍSO

**DEMANDA TURISTICA**

LOCAL, REGIONAL, NACIONAL

**TELEFONO INFORMACION**

(32) 2939262

<b>DISTANCIA</b>	<b>CAPITAL REGIONAL</b>	0
<b>EN KMS</b>	<b>CAPITAL COMUNAL</b>	0

**USO TURISTICO** ACTUAL

**ESTADO DE CONSERVACION** REGULAR

**DESCRIPCION GENERAL**

"Museo a Cielo Abierto" es el nombre de una original muestra artística, emplazada en Valparaíso. Consiste en una serie de 20 murales, cercanos unos de otros, que transforman el paisaje en un espacio para el fomento del arte y la cultura. Es un regalo visual no sólo para los habitantes porteños, sino también para los numerosos turistas que visitan los lugares típicos de la ciudad. La idea de crear este museo tuvo sus orígenes en 1969, cuando alumnos del Instituto de Arte de la Universidad Católica comenzaron a desarrollar sus obras sobre los muros de las casas y las murallas de contención del cerro. Luego, en 1990, la idea congregó a distintos artistas como Nemesio Antúnez y Mario Toral.

# SERVICIO NACIONAL DE TURISMO

## ATRATIVOS TURISTICOS 2012

**CODIGO ATRACTIVO**

**REGION DE VALPARAISO**

R05917



**NOMBRE DEL ATRACTIVO**

MUSEO ARQUEOLÓGICO DE LOS ANDES

**REGION**

REGIÓN DE VALPARAÍSO

**JERARQUIA**

REGIONAL

**PROVINCIA**

LOS ANDES

**CATEGORIA**

MUSEO O MANIFESTACIÓN CULTURAL

**DIRECCION**

AV. STA. TERESA 398 LOS ANDES

**COMUNA**

LOS ANDES

**TIPO DE ATRACTIVO**

MUSEO

**LOCALIDAD O SECTOR**

LOS ANDES

**TIPO DE PROPIEDAD**

PRIVADA

**SUBTIPO DEL ATRACTIVO**

MUSEO

**ESTACIONALIDAD DE USO**

TODO EL AÑO

**ADMINISTRACION**

PRIVADA

**DOTACION SERVICIOS BASICOS**

ELECTRICIDAD

**LOCALIDAD URBANA MAS CERCANA**

LOS ANDES

**DEMANDA TURISTICA**

LOCAL, REGIONAL

**TELEFONO INFORMACION**

(34) 420115

<b>DISTANCIA EN KMS</b>	<b>CAPITAL REGIONAL</b>	142
	<b>CAPITAL COMUNAL</b>	0

**USO TURISTICO** ACTUAL

**ESTADO DE CONSERVACION** BUENA

**DESCRIPCION GENERAL**

El Museo Arqueológico de Los Andes se ubica frente al ex Convento del Espíritu Santo, posee una de las más completas colecciones arqueológicas de las culturas aborígenes que poblaron el Valle del Aconcagua, destacando las colecciones Inca y Mapuche, además posee variados elementos de la Época de la Colonia. La Casa fue construida posiblemente en el siglo XVIII en el solar esquina, que en 1898 pertenecía a Ninasio Mardones. Corresponde al tipo de casa urbana tradicional de la zona central de Chile en la época colonial. Caracterizada por un volumen horizontal de un piso en agrupamiento continuo y línea de propiedad original, época de la fundación de Los Andes.

**SERVICIO NACIONAL DE TURISMO**

**ATRATIVOS TURISTICOS 2012**

**CODIGO ATRACTIVO**

**REGION DE VALPARAISO**

R05918



**NOMBRE DEL ATRACTIVO**

MUSEO HISTÓRICO ARQUEOLÓGICO DE  
 QUILLOTA

**REGION**

REGIÓN DE VALPARAÍSO

**JERARQUIA**

REGIONAL

**PROVINCIA**

QUILLOTA

**CATEGORIA**

MUSEO O MANIFESTACIÓN CULTURAL

**DIRECCION**

MERCED 175 QUILLOTA

**COMUNA**

QUILLOTA

**TIPO DE ATRACTIVO**

MUSEO

**LOCALIDAD O SECTOR**

QUILLOTA

**TIPO DE PROPIEDAD**

PÚBLICA

**SUBTIPO DEL ATRACTIVO**

MUSEO

**ESTACIONALIDAD DE USO**

TODO EL AÑO

**ADMINISTRACION**

PÚBLICA

**DOTACION SERVICIOS BASICOS**

ELECTRICIDAD

**LOCALIDAD URBANA MAS CERCANA**

QUILLOTA

**DEMANDA TURISTICA**

LOCAL, REGIONAL

**TELEFONO INFORMACION**

(33) 291273

<b>DISTANCIA</b>	<b>CAPITAL REGIONAL</b>	58
<b>EN KMS</b>	<b>CAPITAL COMUNAL</b>	0

**USO TURISTICO** ACTUAL

**ESTADO DE CONSERVACION** BUENA

**DESCRIPCION GENERAL**

El Museo Histórico-Arqueológico de Quillota es una entidad de carácter Municipal creada oficialmente el 05 de Diciembre de 1997, por iniciativa del Taller de Investigación de la Historia y Geografía de Quillota, para rescatar la tradición Patrimonial Histórica y Arqueológica de nuestra ciudad. Nace como una institución sin fines de lucro, de carácter permanente, al servicio de la comunidad y abierta al público, creado con el objetivo de estudiar y comprender la historia del poblamiento del Valle de Quillota, a través de la interacción entre los habitantes y su medio natural geográfico.

SERVICIO NACIONAL DE TURISMO

ATRATIVOS TURISTICOS 2012

CODIGO ATRACTIVO

REGION DE VALPARAISO

R05919



**NOMBRE DEL ATRACTIVO**

MUSEO DE CIENCIAS NATURALES Y ARQUEOLÓGICAS

**REGION**

REGIÓN DE VALPARAÍSO

**JERARQUIA**

REGIONAL

**PROVINCIA**

SAN ANTONIO

**CATEGORIA**

MUSEO O MANIFESTACIÓN CULTURAL

**DIRECCION**

SANFUENTES 2365, BARRANCAS

**COMUNA**

SAN ANTONIO

**TIPO DE ATRACTIVO**

MUSEO

**LOCALIDAD O SECTOR**

SAN ANTONIO

**TIPO DE PROPIEDAD**

PÚBLICA

**SUBTIPO DEL ATRACTIVO**

MUSEO

**ESTACIONALIDAD DE USO**

TODO EL AÑO

**ADMINISTRACION**

PÚBLICA

**DOTACION SERVICIOS BASICOS**

ELECTRICIDAD

**LOCALIDAD URBANA MAS CERCANA**

SAN ANTONIO

**DEMANDA TURISTICA**

LOCAL, REGIONAL

**TELEFONO INFORMACION**

(35) 203294

<b>DISTANCIA EN KMS</b>	<b>CAPITAL REGIONAL</b>	112
	<b>CAPITAL COMUNAL</b>	0

**USO TURISTICO** ACTUAL

**ESTADO DE CONSERVACION** BUENA

**DESCRIPCION GENERAL**

El Museo es una institución de carácter permanente, abierta al público, sin fines de lucro que adquiere, conserva, exhibe, investiga, documenta y divulga un patrimonio único e irremplazable con fines de estudios, educación y deleite. Este Museo es el más grande de los cuatro existentes en la Provincia, adquiriendo tutela sobre todo el litoral de San Antonio, tareas en la que colaboran numerosos particulares. El Museo Municipal de Ciencias Naturales y Arqueología de San Antonio posee más de 8.000 objetos de colección, algunos en exhibición y en la mayor parte de ellos cuidados y conservados en el depósito. Las cuatro salas de exhibición presentan flora y fauna culturas indígenas y fósiles principalmente.

# SERVICIO NACIONAL DE TURISMO

## ATRATIVOS TURISTICOS 2012

**CODIGO ATRACTIVO**

### REGION DE VALPARAISO

R05920



**NOMBRE DEL ATRACTIVO**

PALACIO Y PARQUE VERGARA (MH)

**REGION**

REGIÓN DE VALPARAÍSO

**JERARQUIA**

NACIONAL

**PROVINCIA**

VALPARAÍSO

**CATEGORIA**

MUSEO O MANIFESTACIÓN CULTURAL

**DIRECCION**

ERRAZURIZ 596 VIÑA DEL MAR

**COMUNA**

VIÑA DEL MAR

**TIPO DE ATRACTIVO**

MUSEO

**LOCALIDAD O SECTOR**

VIÑA DEL MAR

**TIPO DE PROPIEDAD**

PÚBLICA

**SUBTIPO DEL ATRACTIVO**

MUSEO

**ESTACIONALIDAD DE USO**

TODO EL AÑO

**ADMINISTRACION**

PÚBLICA

**DOTACION SERVICIOS BASICOS**

AGUA POTABLE, ELECTRICIDAD

**LOCALIDAD URBANA MAS CERCANA**

VIÑA DEL MAR

**DEMANDA TURISTICA**

LOCAL, REGIONAL, NACIONAL

**TELEFONO INFORMACION**

(32) 2269431

<b>DISTANCIA EN KMS</b>	<b>CAPITAL REGIONAL</b>	9
	<b>CAPITAL COMUNAL</b>	0

**USO TURISTICO** ACTUAL

**ESTADO DE CONSERVACION** BUENA

**DESCRIPCION GENERAL**

Declarado Monumento Histórico D.E. 2479 del 31/07/2008. Actual Museo de Bellas Artes. Este lugar era la casa del fundador de Viña del Mar, José Francisco Vergara. La familia Vergara construyó en 1910 un edificio de estilo gótico veneciano, para reemplazar la casa familiar que se había derrumbado en el terremoto de 1906. En el parque existe una serie de especies exóticas traídas desde Asia, Australia y California, introducidas allí en el siglo XIX cuando todavía era la Hacienda de las Siete Hermanas. En 1941 la Municipalidad de Viña del Mar compró el palacio con el Parque, que pasó a ser de uso público, en tanto que el edificio fue destinado al Museo y Escuela de Bellas Artes.

# SERVICIO NACIONAL DE TURISMO

## ATRATIVOS TURISTICOS 2012

**CODIGO ATRACTIVO**

### REGION DE VALPARAISO

R05921



**NOMBRE DEL ATRACTIVO**

PALACIO LYON-MUSEO HISTORIA NATURAL (MH)

**REGION**

REGIÓN DE VALPARAÍSO

**JERARQUIA**

NACIONAL

**PROVINCIA**

VALPARAÍSO

**CATEGORIA**

MUSEO O MANIFESTACIÓN CULTURAL

**DIRECCION**

CONDELL 1546, VALPARAÍSO

**COMUNA**

VALPARAÍSO

**TIPO DE ATRACTIVO**

MUSEO

**LOCALIDAD O SECTOR**

VALPARAÍSO

**TIPO DE PROPIEDAD**

PÚBLICA

**SUBTIPO DEL ATRACTIVO**

MUSEO

**ESTACIONALIDAD DE USO**

TODO EL AÑO

**ADMINISTRACION**

PÚBLICA

**DOTACION SERVICIOS BASICOS**

ELECTRICIDAD

**LOCALIDAD URBANA MAS CERCANA**

VALPARAÍSO

**DEMANDA TURISTICA**

LOCAL, REGIONAL, NACIONAL

**TELEFONO INFORMACION**

(32) 2257441

<b>DISTANCIA</b>	<b>CAPITAL REGIONAL</b>	0
<b>EN KMS</b>	<b>CAPITAL COMUNAL</b>	0

**USO TURISTICO** ACTUAL

**ESTADO DE CONSERVACION** BUENA

**DESCRIPCION GENERAL**

Declarado Monumento Histórico D.S. 2669 del 02/10/1979. Este edificio de corte neoclásico francés con reminiscencias victorianas es de 1888. Fue ideado por el arquitecto alemán Carlos Von Moltke Koefoed para residencia del empresario naviero Santiago Lyon Santa María. Posee tres pisos con más de 50 espaciosa habitaciones ordenadas en torno a un eje central. Su fachada exterior, cuenta con un cuerpo central y dos laterales a la manera de bow Windows; dos pares de columnas de aire corintio soportan la escalera de acceso. En 1980 el edificio fue transferido a la Municipalidad de Valparaíso, desde entonces funciona como museo y su colección abarca el estudio de las Ciencias Naturales y Antropológicas.



# SERVICIO NACIONAL DE TURISMO

## ATRATIVOS TURISTICOS 2012

**CODIGO ATRACTIVO**

### REGION DE VALPARAISO

R05922



#### NOMBRE DEL ATRACTIVO

CASTILLO SAN JOSÉ (ACTUALMENTE MUSEO LORD COCHRANE) MH)

#### REGION

REGIÓN DE VALPARAÍSO

#### JERARQUIA

NACIONAL

#### PROVINCIA

VALPARAÍSO

#### CATEGORIA

MUSEO O MANIFESTACIÓN CULTURAL

#### DIRECCION

MARLET 195 CERRO CORDILLERA

#### COMUNA

VALPARAÍSO

#### TIPO DE ATRACTIVO

MUSEO

#### LOCALIDAD O SECTOR

CERRO CORDILLERA

#### TIPO DE PROPIEDAD

PRIVADA

#### SUBTIPO DEL ATRACTIVO

MUSEO

#### ESTACIONALIDAD DE USO

TODO EL AÑO

#### ADMINISTRACION

PRIVADA

#### DOTACION SERVICIOS BASICOS

AGUA POTABLE, ELECTRICIDAD

#### LOCALIDAD URBANA MAS CERCANA

VALPARAÍSO

#### DEMANDA TURISTICA

LOCAL, REGIONAL, NACIONAL

#### TELEFONO INFORMACION

(32) 2939262

<b>DISTANCIA EN KMS</b>	<b>CAPITAL REGIONAL</b>	0
	<b>CAPITAL COMUNAL</b>	0

**USO TURISTICO** ACTUAL

**ESTADO DE CONSERVACION** BUENA

#### DESCRIPCION GENERAL

Declarado Monumento Histórico D.S. 2372 del 19/03/1963. Don Juan Herrera fue el ingeniero encargado de dirigir los trabajos en el castillo, que finalizaron en 1692. El año 1709 se ordena la construcción de la planchada, con una batería de cañones al borde de la costa, donde hoy se encuentra la calle Serrano. El día 7 de junio de 1730 Valparaíso es afectado por un fuerte terremoto que deja al Castillo San José en ruinas. Otro terremoto lo azota años mas tarde, en 1822, quedando el castillo completamente arruinado y declarándose irrecuperable. La propiedad se subdividió en 18 hijuelas y el año 1840 fueron subastadas. Juan Mouat, relojero de origen escocés, decide construir su casa en ese lugar.





**SERVICIO NACIONAL DE TURISMO**

**ATRATIVOS TURISTICOS 2012**

**REGION DE VALPARAISO**

**CODIGO ATRACTIVO**  
R05923



**NOMBRE DEL ATRACTIVO**  
MUSEO DE CAÑONES NAVALES

**REGION**  
REGIÓN DE VALPARAÍSO

**JERARQUIA**  
NACIONAL

**PROVINCIA**  
VALPARAÍSO

**CATEGORIA**  
MUSEO O MANIFESTACIÓN CULTURAL

**DIRECCION**  
AVDA. JORGE MONTT, LAS SALINAS

**TIPO DE ATRACTIVO**  
MUSEO

**COMUNA**  
VIÑA DEL MAR

**SUBTIPO DEL ATRACTIVO**  
MUSEO

**LOCALIDAD O SECTOR**  
VIÑA DEL MAR

**TIPO DE PROPIEDAD**  
PÚBLICA

**ADMINISTRACION**  
PÚBLICA

**DEMANDA TURISTICA**  
LOCAL, REGIONAL, NACIONAL

**DOTACION SERVICIOS BASICOS**  
ELECTRICIDAD

**ESTACIONALIDAD DE USO**  
TODO EL AÑO

**TELEFONO INFORMACION**  
(32) 437651

**LOCALIDAD URBANA MAS CERCANA**  
VIÑA DEL MAR

<b>DISTANCIA EN KMS</b>	<b>CAPITAL REGIONAL</b>	9
	<b>CAPITAL COMUNAL</b>	0

**USO TURISTICO** ACTUAL

**ESTADO DE CONSERVACION** BUENA

**DESCRIPCION GENERAL**

Es un museo al aire libre, sobre el malecón de la playa y dependiente de la Escuela de Armamentos de la Armada de Chile. Desde 1962 se exhiben frente a la Escuela de Armamentos de la Armada, cañones en desuso que han estado instalados a bordo de los buques de guerra y otros armamentos tales como torpedos, armamento antisubmarino y antiaéreo. Cada cañón tiene su historia y están bien mantenidos. Su misión es dar a conocer a la comunidad las diferentes piezas de Artillería utilizadas en unidades navales.

**SERVICIO NACIONAL DE TURISMO**

**ATRATIVOS TURISTICOS 2012**

**CODIGO ATRACTIVO**

**REGION DE VALPARAISO**

R05924



**NOMBRE DEL ATRACTIVO**  
 MUSEO NAVAL Y MARÍTIMO

**REGION**  
 REGIÓN DE VALPARAÍSO

**JERARQUIA**  
 NACIONAL

**PROVINCIA**  
 VALPARAÍSO

**CATEGORIA**  
 MUSEO O MANIFESTACIÓN CULTURAL

**DIRECCION**  
 PASEO 21 DE MAYO, CENTRO ARTILLERÍA

**TIPO DE ATRACTIVO**  
 MUSEO

**COMUNA**  
 VALPARAÍSO

**SUBTIPO DEL ATRACTIVO**  
 MUSEO

**LOCALIDAD O SECTOR**  
 VALPARAÍSO

**TIPO DE PROPIEDAD**  
 PÚBLICA

**ADMINISTRACION**  
 PÚBLICA

**DEMANDA TURISTICA**  
 LOCAL, REGIONAL, NACIONAL

**ESTACIONALIDAD DE USO**  
 TODO EL AÑO

**LOCALIDAD URBANA MAS CERCANA**  
 VALPARAÍSO

**DOTACION SERVICIOS BASICOS**  
 ELECTRICIDAD

<b>DISTANCIA EN KMS</b>	<b>CAPITAL REGIONAL</b>	0
	<b>CAPITAL COMUNAL</b>	0

**TELEFONO INFORMACION**  
 (32) 2939262

**ESTADO DE CONSERVACION** BUENA

**DESCRIPCION GENERAL**

Reinaugurado el 23 de mayo de 1988, volviendo de esta forma al edificio que lo cobijó desde el año 1917 hasta 1918, la antigua Escuela Naval "Arturo Prat". De esta forma "La Blanca Casona" inició una nueva etapa en su ya centenaria historia, debido al impulso dado por la Armada de Chile a la concentración en él de un gran centro histórico - cultural, lo que se ha ido ejecutando por etapas. Así, en diciembre de 1990 entró en funcionamiento el Auditorio Naval, siendo utilizado para efectuar congresos, seminarios y clases magistrales. Posteriormente, el 10 de noviembre de 1997, se inauguraron las dependencias del moderno Archivo y Biblioteca Histórica de la Armada.



**SERNATUR**  
Ministerio de  
Economía, Fomento y  
Turismo

Gobierno de Chile

## SERVICIO NACIONAL DE TURISMO

### ATRATIVOS TURISTICOS 2012

**CODIGO ATRACTIVO**

**REGION DE VALPARAISO**

R05925



**NOMBRE DEL ATRACTIVO**

MUSEO PARROQUIAL IVÁN LARRAIN EYZAGUIRRE

**REGION**

REGIÓN DE VALPARAÍSO

**JERARQUIA**

REGIONAL

**PROVINCIA**

SAN ANTONIO

**CATEGORIA**

MUSEO O MANIFESTACIÓN CULTURAL

**DIRECCION**

A 7 KM DE CARTAGENA

**TIPO DE ATRACTIVO**

MUSEO

**COMUNA**

CARTAGENA

**LOCALIDAD O SECTOR**

LO ABARCA

**TIPO DE PROPIEDAD**

PRIVADA

**SUBTIPO DEL ATRACTIVO**

MUSEO

**ESTACIONALIDAD DE USO**

TODO EL AÑO

**ADMINISTRACION**

PRIVADA

**DOTACION SERVICIOS BASICOS**

ELECTRICIDAD

**LOCALIDAD URBANA MAS CERCANA**

CARTAGENA

**DEMANDA TURISTICA**

LOCAL, REGIONAL

**TELEFONO INFORMACION**

(35) 437102

<b>DISTANCIA EN KMS</b>	<b>CAPITAL REGIONAL</b>	107
	<b>CAPITAL COMUNAL</b>	7

**USO TURISTICO** ACTUAL

**ESTADO DE CONSERVACION** BUENA

**DESCRIPCION GENERAL**

Colecciones de planchas, máquinas de coser, zapatos, sombreros y otros objetos de los siglos XVIII y XIX, se exponen en las modestas repisas de éste museo, junto a certificados de bautismo y actas matrimoniales de la época colonial. Se trata del patrimonio de la antigua vida de los hacendados de ésta localidad rural (Lo Abarca), que comenzaron a ser reunidos desde el año 1970 por el párroco de la zona don Iván Larraín Eyzaguirre, hijo de una acaudalada familia dueña del fundo San Jerónimo, el sacerdote recolectó objetos tanto en el pueblo como en la hacienda familiar.

# SERVICIO NACIONAL DE TURISMO

## ATRATIVOS TURISTICOS 2012

**CODIGO ATRACTIVO**

**REGION DE VALPARAISO**

R05926



**NOMBRE DEL ATRACTIVO**

MUSEO FRANCISCO FONCK

**REGION**

REGIÓN DE VALPARAÍSO

**JERARQUIA**

REGIONAL

**PROVINCIA**

VALPARAÍSO

**CATEGORIA**

MUSEO O MANIFESTACIÓN CULTURAL

**DIRECCION**

4 NORTE 784, VIÑA DEL MAR

**COMUNA**

VIÑA DEL MAR

**TIPO DE ATRACTIVO**

MUSEO

**LOCALIDAD O SECTOR**

VIÑA DEL MAR

**TIPO DE PROPIEDAD**

PÚBLICA

**SUBTIPO DEL ATRACTIVO**

MUSEO

**ESTACIONALIDAD DE USO**

TODO EL AÑO

**ADMINISTRACION**

PÚBLICA

**DOTACION SERVICIOS BASICOS**

ELECTRICIDAD

**LOCALIDAD URBANA MAS CERCANA**

VIÑA DEL MAR

**DEMANDA TURISTICA**

LOCAL, REGIONAL

**TELEFONO INFORMACION**

(32) 2686753

<b>DISTANCIA EN KMS</b>	<b>CAPITAL REGIONAL</b>	9
	<b>CAPITAL COMUNAL</b>	0

**USO TURISTICO** ACTUAL

**ESTADO DE CONSERVACION** BUENA

**DESCRIPCION GENERAL**

El Museo Fonck, de Viña del Mar, fue creado el 25 de noviembre de 1937 en respuesta a una necesidad latente de darle a la ciudad una instancia arqueológica, de la que hasta entonces carecía. Su nombre recuerda al médico y filántropo alemán radicado en Chile, Dr. Francisco Fonck, como reconocimiento a sus trabajos e investigaciones en el campo de la arqueología. Tres salas muestran la Cultura Rapa Nui; otras tantas, las culturas de Chile continental - del Norte Grande, Norte Chico y Zona Central y las salas correspondientes a las Zonas Sur y Austral, Isla de Pascua. La muestra en exhibición proviene de los objetos arqueológicos y etnográficos reunidos por el señor Fritz Felbermayer, ciudadano austriaco.



# SERVICIO NACIONAL DE TURISMO

## ATRATIVOS TURISTICOS 2012

**CODIGO ATRACTIVO**

**REGION DE VALPARAISO**

R05927



<b>NOMBRE DEL ATRACTIVO</b>	<b>REGION</b>
PALACIO BABURIZZA (MH)	REGIÓN DE VALPARAÍSO

<b>JERARQUIA</b>	<b>PROVINCIA</b>
NACIONAL	VALPARAÍSO

<b>CATEGORIA</b>	<b>DIRECCION</b>
MUSEO O MANIFESTACIÓN CULTURAL	PASEO YUGOSLAVO 176, CERRO ALEGRE

<b>TIPO DE ATRACTIVO</b>	<b>COMUNA</b>
OBRA DE ARTE O TÉCNICA	VALPARAÍSO

<b>SUBTIPO DEL ATRACTIVO</b>	<b>LOCALIDAD O SECTOR</b>
ARQUITECTURA	VALPARAÍSO

<b>TIPO DE PROPIEDAD</b>
PÚBLICA

<b>ADMINISTRACION</b>
PÚBLICA

<b>DEMANDA TURISTICA</b>
LOCAL, REGIONAL, NACIONAL

<b>DOTACION SERVICIOS BASICOS</b>	<b>LOCALIDAD URBANA MAS CERCANA</b>
ELECTRICIDAD	VALPARAÍSO

<b>TELEFONO INFORMACION</b>	<b>DISTANCIA EN KMS</b>	<b>CAPITAL REGIONAL</b>	0
(32) 2939262		<b>CAPITAL COMUNAL</b>	0

<b>USO TURISTICO</b>	ACTUAL	<b>ESTADO DE CONSERVACION</b>	REGULAR
----------------------	--------	-------------------------------	---------

### DESCRIPCION GENERAL

Declarado Monumento Histórico D.S. 1876 del 19/07/1979.(Actualmente Museo de Bellas Artes). Esta magnífica construcción data del año 1915. El Palacio, concebido bajo el signo del Art Nouveau, es de una gran belleza por la armonía del conjunto, la hermosura de sus líneas arquitectónicas y la gran riqueza exterior de su ornamentación. El edificio tiene 2.000 m2 de superficie edificada. Sus plantas y elevaciones son irregulares, la fachada adquiere volumetría por medio de miradores, bow window, terrazas y mansardas, todo lo cual se complementa con una variada gama de ornamentos. Más información [www.monumentos.cl](http://www.monumentos.cl)



SERVICIO NACIONAL DE TURISMO

ATRATIVOS TURISTICOS 2012

CODIGO ATRACTIVO

REGION DE VALPARAISO

R05928



<b>NOMBRE DEL ATRACTIVO</b>	<b>REGION</b>
CASTILLO BRUNET (MH)	REGIÓN DE VALPARAÍSO

<b>JERARQUIA</b>	<b>PROVINCIA</b>
NACIONAL	VALPARAÍSO

<b>CATEGORIA</b>	<b>DIRECCION</b>
MUSEO O MANIFESTACIÓN CULTURAL	IBERIA 104, CERRO CASTILLO

<b>TIPO DE ATRACTIVO</b>	<b>COMUNA</b>
OBRA DE ARTE O TÉCNICA	VIÑA DEL MAR

<b>SUBTIPO DEL ATRACTIVO</b>	<b>LOCALIDAD O SECTOR</b>
ARQUITECTURA	CERRO CASTILLO

<b>TIPO DE PROPIEDAD</b>
PRIVADA

<b>ADMINISTRACION</b>
PRIVADA

<b>DEMANDA TURISTICA</b>
LOCAL, REGIONAL, NACIONAL

<b>DOTACION SERVICIOS BASICOS</b>	<b>LOCALIDAD URBANA MAS CERCANA</b>
AGUA POTABLE, ELECTRICIDAD	VIÑA DEL MAR

<b>TELEFONO INFORMACION</b>	<b>DISTANCIA EN KMS</b>	<b>CAPITAL REGIONAL</b>	9
(32) 2269331		<b>CAPITAL COMUNAL</b>	0

<b>USO TURISTICO</b>	ACTUAL	<b>ESTADO DE CONSERVACION</b>	BUENA
----------------------	--------	-------------------------------	-------

**DESCRIPCION GENERAL**

Declarado Monumento Histórico D.E. 660 del 26/05/2005.El castillo fue construido por la familia Brunet, en particular por Adolfo Brunet y su hermano José Rafael, quienes encargaron el proyecto al arquitecto francés Alfredo Azancot en 1923. La obra gruesa fue vendida al Sr. Juan Yarur, quien se encargó de las terminaciones e incorporó detalles arabescos a la composición. En el año 1974 la propiedad fue transferida a Carabineros de Chile, institución a la que actualmente pertenece y en la que se reciben habitualmente visitas ilustres, ya que funciona como hotel y centro de eventos. Más información [www-monumentos.cl](http://www-monumentos.cl)



**SERNATUR**  
Ministerio de  
Economía, Fomento y  
Turismo

Gobierno de Chile

## SERVICIO NACIONAL DE TURISMO

### ATRATIVOS TURISTICOS 2012

**CODIGO ATRACTIVO**

**REGION DE VALPARAISO**

R05930



**NOMBRE DEL ATRACTIVO**

PALACIO POLANCO

**REGION**

REGIÓN DE VALPARAÍSO

**JERARQUIA**

NACIONAL

**PROVINCIA**

VALPARAÍSO

**CATEGORIA**

MUSEO O MANIFESTACIÓN CULTURAL

**DIRECCION**

AV. BRASIL, ESQUINA LAS HERAS

**TIPO DE ATRACTIVO**

OBRA DE ARTE O TÉCNICA

**COMUNA**

VALPARAÍSO

**LOCALIDAD O SECTOR**

VALPARAÍSO

**TIPO DE PROPIEDAD**

PRIVADA

**SUBTIPO DEL ATRACTIVO**

ARQUITECTURA

**ESTACIONALIDAD DE USO**

TODO EL AÑO

**ADMINISTRACION**

PRIVADA

**DOTACION SERVICIOS BASICOS**

ELECTRICIDAD

**LOCALIDAD URBANA MAS CERCANA**

VALPARAÍSO

**DEMANDA TURISTICA**

LOCAL, REGIONAL, NACIONAL

**TELEFONO INFORMACION**

(32) 2939262

<b>DISTANCIA</b>	<b>CAPITAL REGIONAL</b>	0
<b>EN KMS</b>	<b>CAPITAL COMUNAL</b>	0

**USO TURISTICO** ACTUAL

**ESTADO DE CONSERVACION** BUENA

**DESCRIPCION GENERAL**

Construido en 1898 por encargo de Benigno Polanco Hueres, el palacete es un ejemplo de la majestuosidad de las residencias particulares, que flanqueaban la Avenida del Brasil. Ésta fue proyectada en la década de 1880, justamente, para la localización de las familias más acomodadas de la ciudad. El año 1912 el Fisco adquirió la propiedad, instalándose allí la Prefectura de Policía. En la actualidad el inmueble es sede del Casino de Oficiales de la Prefectura de Valparaíso. El edificio de hermosas proporciones, posee una altura de tres pisos, cada uno con características volumétricas y estilísticas particulares que los distinguen. Su arquitectura de eclecticismo historicista conjuga elementos formales neorrenacentista.



**SERVICIO NACIONAL DE TURISMO**

**ATRATIVOS TURISTICOS 2012**

**REGION DE VALPARAISO**

**CODIGO ATRACTIVO**  
R05931



**NOMBRE DEL ATRACTIVO**  
PALACIO PRESIDENCIAL DE CERRO CASTILLO (MH)

**REGION**  
REGIÓN DE VALPARAÍSO

**JERARQUIA**  
NACIONAL

**PROVINCIA**  
VALPARAÍSO

**CATEGORIA**  
REALIZACIÓN TÉCNICA, CIENTÍFICA O ARTÍSTICA CONTEMPORÁNEA

**DIRECCION**  
CALLAO 398 CERRO CASTILLO

**TIPO DE ATRACTIVO**  
OBRA DE ARTE O TÉCNICA

**COMUNA**  
VIÑA DEL MAR

**LOCALIDAD O SECTOR**  
VIÑA DEL MAR

**TIPO DE PROPIEDAD**  
PÚBLICA

**SUBTIPO DEL ATRACTIVO**  
ARQUITECTURA

**ESTACIONALIDAD DE USO**  
TODO EL AÑO

**ADMINISTRACION**  
PÚBLICA

**DOTACION SERVICIOS BASICOS**  
ELECTRICIDAD

**LOCALIDAD URBANA MAS CERCANA**  
VIÑA DEL MAR

**DEMANDA TURISTICA**  
LOCAL, REGIONAL, NACIONAL

**TELEFONO INFORMACION**  
(32) 2830704

<b>DISTANCIA EN KMS</b>	<b>CAPITAL REGIONAL</b>	9
	<b>CAPITAL COMUNAL</b>	0

**USO TURISTICO** ACTUAL

**ESTADO DE CONSERVACION** BUENA

**DESCRIPCION GENERAL**

Declarado Monumento Histórico D.E. 659 de 2005. El Palacio Presidencial de Cerro Castillo, es el lugar de descanso del Presidente de Chile, y sede alternativa al Palacio de La Moneda. Su proyecto fue aprobado y construido durante el gobierno del Presidente Carlos Ibáñez del Campo entre los años 1929 y 1930, bajo la dirección de los arquitectos Luis Browne y Manuel Valenzuela. Se emplaza sobre la cima homónima y su fina construcción de estilo neo medieval le da un exquisito aire de relevancia. A su alrededor se ubica un gran parque desde el cual se domina la bahía del puerto. De marcado estilo neocolonial, el edificio está compuesto de tres pisos y un subterráneo.





**SERNATUR**  
Ministerio de  
Economía, Fomento y  
Turismo

Gobierno de Chile

## SERVICIO NACIONAL DE TURISMO

### ATRATIVOS TURISTICOS 2012

**CODIGO ATRACTIVO**

#### REGION DE VALPARAISO

R05932



#### NOMBRE DEL ATRACTIVO

PALACIO RECARTE

#### REGION

REGIÓN DE VALPARAÍSO

#### JERARQUIA

REGIONAL

#### PROVINCIA

PETORCA

#### CATEGORIA

MUSEO O MANIFESTACIÓN CULTURAL

#### DIRECCION

CALLE CHINCHORRO 9, PAPUDO

#### COMUNA

PAPUDO

#### TIPO DE ATRACTIVO

OBRA DE ARTE O TÉCNICA

#### LOCALIDAD O SECTOR

PAPUDO

#### TIPO DE PROPIEDAD

PRIVADA

#### SUBTIPO DEL ATRACTIVO

ARQUITECTURA

#### ESTACIONALIDAD DE USO

TODO EL AÑO

#### ADMINISTRACION

PRIVADA

#### DOTACION SERVICIOS BASICOS

AGUA POTABLE, ELECTRICIDAD

#### LOCALIDAD URBANA MAS CERCANA

PAPUDO

#### DEMANDA TURISTICA

LOCAL, REGIONAL

#### TELEFONO INFORMACION

(33) 791115

<b>DISTANCIA EN KMS</b>	<b>CAPITAL REGIONAL</b>	91
	<b>CAPITAL COMUNAL</b>	0

**USO TURISTICO** ACTUAL

**ESTADO DE CONSERVACION** BUENA

#### DESCRIPCION GENERAL

Construcción arquitectónica, diseñada por el afamado arquitecto Josué Smith Solar, destaca por su hermoso diseño y ubicación. Actualmente el edificio pertenece a la Municipalidad de Papudo y allí se encuentra la alcaldía, eventualmente se realizan también algunas exhibiciones de arte, como exposiciones de destacados pintores, reuniones literarias y conciertos musicales.

**SERVICIO NACIONAL DE TURISMO**

**ATRATIVOS TURISTICOS 2012**

**CODIGO ATRACTIVO**

**REGION DE VALPARAISO**

R05933



**NOMBRE DEL ATRACTIVO**

PALACIO RIOJA (MH)

**REGION**

REGIÓN DE VALPARAÍSO

**JERARQUIA**

NACIONAL

**PROVINCIA**

VALPARAÍSO

**CATEGORIA**

MUSEO O MANIFESTACIÓN CULTURAL

**DIRECCION**

QUILLOTA ESQUINA 3 NORTE, VIÑA DEL MAR

**COMUNA**

VIÑA DEL MAR

**TIPO DE ATRACTIVO**

OBRA DE ARTE O TÉCNICA

**LOCALIDAD O SECTOR**

VIÑA DEL MAR

**TIPO DE PROPIEDAD**

PÚBLICA

**SUBTIPO DEL ATRACTIVO**

ARQUITECTURA

**ESTACIONALIDAD DE USO**

TODO EL AÑO

**ADMINISTRACION**

PÚBLICA

**DOTACION SERVICIOS BASICOS**

ELECTRICIDAD

**LOCALIDAD URBANA MAS CERCANA**

VIÑA DEL MAR

**DEMANDA TURISTICA**

LOCAL, REGIONAL, NACIONAL

**TELEFONO INFORMACION**

(32)2483664

<b>DISTANCIA EN KMS</b>	<b>CAPITAL REGIONAL</b>	9
	<b>CAPITAL COMUNAL</b>	0

**USO TURISTICO** ACTUAL

**ESTADO DE CONSERVACION** BUENA

**DESCRIPCION GENERAL**

Declarado Monumento Histórico D.S. 262 del 14/05/1985. El solar donde se emplaza el edificio perteneció a los terrenos de la Quinta San Francisco, residencia de José Francisco Vergara y su esposa Mercedes Álvarez hasta su traslado a la Quinta Vergara. En el año 1907 fue comprado por Fernando Rioja Medel. Ya adquirido el terreno le encargó al arquitecto francés Alfredo Azancot la construcción de su nueva residencia. El palacio fue adquirido el 12 de julio de 1956 por la Municipalidad de Viña del Mar, que lo destinó para diversos actos culturales y ceremonias. Finalmente, en agosto de 1979 el Palacio Rioja fue destinado como Museo de Arte Decorativo con una colección de fines del siglo XIX

# SERVICIO NACIONAL DE TURISMO

## ATRATIVOS TURISTICOS 2012

**CODIGO ATRACTIVO**

**REGION DE VALPARAISO**

R05934



**NOMBRE DEL ATRACTIVO**

PALACIO ROSS (MH)

**REGION**

REGIÓN DE VALPARAÍSO

**JERARQUIA**

NACIONAL

**PROVINCIA**

VALPARAÍSO

**CATEGORIA**

MUSEO O MANIFESTACIÓN CULTURAL

**DIRECCION**

SALVADOR DONOSO 1337

**TIPO DE ATRACTIVO**

OBRA DE ARTE O TÉCNICA

**COMUNA**

VALPARAÍSO

**LOCALIDAD O SECTOR**

VALPARAÍSO

**TIPO DE PROPIEDAD**

PRIVADA

**SUBTIPO DEL ATRACTIVO**

ARQUITECTURA

**ESTACIONALIDAD DE USO**

TODO EL AÑO

**ADMINISTRACION**

PRIVADA

**DOTACION SERVICIOS BASICOS**

ELECTRICIDAD

**LOCALIDAD URBANA MAS CERCANA**

VALPARAÍSO

**DEMANDA TURISTICA**

LOCAL, REGIONAL, NACIONAL

**TELEFONO INFORMACION**

(32) 2939262

<b>DISTANCIA EN KMS</b>	<b>CAPITAL REGIONAL</b>	0
	<b>CAPITAL COMUNAL</b>	0

**USO TURISTICO** ACTUAL

**ESTADO DE CONSERVACION** BUENA

**DESCRIPCION GENERAL**

Declarado Monumento Histórico D.S. 556 del 10/06/1976. (Actualmente Club Alemán). En 1888 Juana Ross de Edwards, poseedora de una de las mayores fortunas chilenas de la época, hizo construir este edificio como residencia para su hermano Agustín. La casona fue inaugurada en 1890 y ocupada por el financista y político hasta 1914, fecha en que se muda a Viña del Mar. A su muerte, en 1926, el palacio es adquirido por el Banco de Agustín Edwards y más tarde vendido al Club Alemán de Valparaíso, su actual propietario. El edificio original fue remodelado en 1929, cuando el Club Alemán encarga a la oficina de arquitectos Andwandter ampliar dos pisos.

**SERVICIO NACIONAL DE TURISMO**

**ATRATIVOS TURISTICOS 2012**

**CODIGO ATRACTIVO**

**REGION DE VALPARAISO**

R05935



**NOMBRE DEL ATRACTIVO**

PALACIO TRIBUNALES DE JUSTICIA

**REGION**

REGIÓN DE VALPARAÍSO

**JERARQUIA**

NACIONAL

**PROVINCIA**

VALPARAÍSO

**CATEGORIA**

MUSEO O MANIFESTACIÓN CULTURAL

**DIRECCION**

**COMUNA**

VALPARAÍSO

**TIPO DE ATRACTIVO**

OBRA DE ARTE O TÉCNICA

**LOCALIDAD O SECTOR**

VALPARAÍSO

**TIPO DE PROPIEDAD**

PÚBLICA

**SUBTIPO DEL ATRACTIVO**

ARQUITECTURA

**ESTACIONALIDAD DE USO**

TODO EL AÑO

**ADMINISTRACION**

PÚBLICA

**DOTACION SERVICIOS BASICOS**

ELECTRICIDAD

**LOCALIDAD URBANA MAS CERCANA**

VALPARAÍSO

**DEMANDA TURISTICA**

LOCAL, REGIONAL, NACIONAL

**TELEFONO INFORMACION**

(32) 2939262

**DISTANCIA CAPITAL REGIONAL**

0

**EN KMS CAPITAL COMUNAL**

0

**USO TURISTICO** ACTUAL

**ESTADO DE CONSERVACION** BUENA

**DESCRIPCION GENERAL**

El edificio de los tribunales ha tenido tres versiones. Siempre las tres estructuras han sido con el mismo propósito. También se encuentra la famosa estatua de la diosa Themis, monumento que fue encargado por el intendente de Valparaíso, don Francisco Echaurren junto con otras estatuas. El tercer edificio fue inaugurado en el año 1939.

# SERVICIO NACIONAL DE TURISMO

## ATRATIVOS TURISTICOS 2012

**CODIGO ATRACTIVO**

**REGION DE VALPARAISO**

R05936



**NOMBRE DEL ATRACTIVO**

PARQUE ITALIA

**REGION**

REGIÓN DE VALPARAÍSO

**JERARQUIA**

REGIONAL

**PROVINCIA**

VALPARAÍSO

**CATEGORIA**

REALIZACIÓN TÉCNICA, CIENTÍFICA O  
 ARTÍSTICA CONTEMPORÁNEA

**DIRECCION**

AV. PEDRO MONTT, FREIRE, GRAL CRUZ Y VICTOR

**TIPO DE ATRACTIVO**

OBRA DE ARTE O TÉCNICA

**COMUNA**

VALPARAÍSO

**LOCALIDAD O SECTOR**

VALPARAÍSO

**TIPO DE PROPIEDAD**

PÚBLICA

**SUBTIPO DEL ATRACTIVO**

REALIZACIÓN URBANA

**ESTACIONALIDAD DE USO**

TODO EL AÑO

**ADMINISTRACION**

PÚBLICA

**DOTACION SERVICIOS BASICOS**

ELECTRICIDAD

**LOCALIDAD URBANA MAS CERCANA**

VALPARAÍSO

**DEMANDA TURISTICA**

LOCAL, REGIONAL

**TELEFONO INFORMACION**

(32) 2939262

<b>DISTANCIA</b>	<b>CAPITAL REGIONAL</b>	0
<b>EN KMS</b>	<b>CAPITAL COMUNAL</b>	0

**USO TURISTICO** ACTUAL

**ESTADO DE CONSERVACION** BUENA

**DESCRIPCION GENERAL**

El Parque Italia fue llamado primitivamente de la Victoria o Parque Municipal, ubicado entre las calles Pedro Montt, General Cruz, Freire y Victoria. El día miércoles 10 de mayo de 1922 fue bautizado con su nombre actual, con motivo de la visita del general Victorioso de Venetto, Enrico Caviglia de Italia, agasajado particularmente por la numerosa colectividad italiana residente en Valparaíso.

**SERVICIO NACIONAL DE TURISMO**

**ATRATIVOS TURISTICOS 2012**

**CODIGO ATRACTIVO**

**REGION DE VALPARAISO**

R05937



**NOMBRE DEL ATRACTIVO**

PARQUE ZOOLOGICO DE QUILPUE

**REGION**

REGIÓN DE VALPARAÍSO

**JERARQUIA**

REGIONAL

**PROVINCIA**

MARGA MARGA

**CATEGORIA**

REALIZACIÓN TÉCNICA, CIENTÍFICA O  
 ARTÍSTICA CONTEMPORÁNEA

**DIRECCION**

FUNDO DEL CARMEN S/N, QUILPUE

**COMUNA**

QUILPUE

**TIPO DE ATRACTIVO**

CENTRO CIENTÍFICO

**LOCALIDAD O SECTOR**

QUILPUE

**TIPO DE PROPIEDAD**

PRIVADA

**SUBTIPO DEL ATRACTIVO**

ZOOLOGICO Y/O ACUARIO

**ESTACIONALIDAD DE USO**

TODO EL AÑO

**ADMINISTRACION**

PRIVADA

**LOCALIDAD URBANA MAS CERCANA**

QUILPUE

**DEMANDA TURISTICA**

LOCAL, REGIONAL

**DOTACION SERVICIOS BASICOS**

AGUA POTABLE, ELECTRICIDAD

**TELEFONO INFORMACION**

(32) 2911299

<b>DISTANCIA EN KMS</b>	<b>CAPITAL REGIONAL</b>	24
	<b>CAPITAL COMUNAL</b>	0

**USO TURISTICO** ACTUAL

**ESTADO DE CONSERVACION** BUENA

**DESCRIPCION GENERAL**

El Parque Zoológico de Quilpue, existe hace 17 años y es mantenido exclusivamente por la I. Municipalidad de Quilpue. Su objetivo es preservar y exhibir especies, para acercar a niños y adultos al maravilloso mundo animal, tanto autóctonos como de otras partes del planeta. Su labor va más allá de sólo exhibirlos, pues el parque cumple la función de preservación, como así también la gran misión de rescate animal, para aquellos que se encuentran en riesgo vital, recibiendo cuidados y alimentación adecuada, reincorporándolos a sus hábitat naturales o simulando estos, para los que permanecen en parque zoológico, apoyando en su labor al SAG.

# SERVICIO NACIONAL DE TURISMO

## ATRATIVOS TURISTICOS 2012

**CODIGO ATRACTIVO**

### REGION DE VALPARAISO

R05938



**NOMBRE DEL ATRACTIVO**

PARROQUIA NUESTRA SEÑORA DEL ROSARIO  
 DE PUCHUNCAVI

**REGION**

REGIÓN DE VALPARAÍSO

**JERARQUIA**

REGIONAL

**PROVINCIA**

VALPARAÍSO

**CATEGORIA**

MUSEO O MANIFESTACIÓN CULTURAL

**DIRECCION**

GENERAL VELÁSQUEZ CON RUPERTO BERNAL

**COMUNA**

PUCHUNCAVI

**TIPO DE ATRACTIVO**

OBRA DE ARTE O TÉCNICA

**LOCALIDAD O SECTOR**

PUCHUNCAVI

**TIPO DE PROPIEDAD**

PRIVADA

**SUBTIPO DEL ATRACTIVO**

ARQUITECTURA

**ESTACIONALIDAD DE USO**

TODO EL AÑO

**ADMINISTRACION**

PRIVADA

**LOCALIDAD URBANA MAS CERCANA**

PUCHUNCAVI

**DEMANDA TURISTICA**

LOCAL, REGIONAL

**DOTACION SERVICIOS BASICOS**

AGUA POTABLE, ELECTRICIDAD

**TELEFONO INFORMACION**

(32) 2791085

<b>DISTANCIA EN KMS</b>	<b>CAPITAL REGIONAL</b>	54
	<b>CAPITAL COMUNAL</b>	0

**USO TURISTICO** ACTUAL

**ESTADO DE CONSERVACION** BUENA

**DESCRIPCION GENERAL**

El Templo fue construido con posterioridad al terremoto de 1906 e inaugurado el 12 de Marzo 1912, siendo cura Párroco el Pbro. Alejandro Rollán García. El nuevo templo prestó servicio a la feligresía de Puchuncaví hasta Marzo de 1965, los elementos materiales que la construyeron fueron el pino oregón, heredado del templo destruido con el terremoto del 16 de Agosto de 1906, además de la tabiquería de adobe.

# SERVICIO NACIONAL DE TURISMO

## ATRATIVOS TURISTICOS 2012

**CODIGO ATRACTIVO**

### REGION DE VALPARAISO

R05939



**NOMBRE DEL ATRACTIVO**

PARROQUIA NUESTRA SEÑORA DE DOLORES

**REGION**

REGIÓN DE VALPARAÍSO

**JERARQUIA**

REGIONAL

**PROVINCIA**

VALPARAÍSO

**CATEGORIA**

MUSEO O MANIFESTACIÓN CULTURAL

**DIRECCION**

CALLE ÁLVAREZ COSTADO PLAZA PARROQUIA

**COMUNA**

VIÑA DEL MAR

**TIPO DE ATRACTIVO**

OBRA DE ARTE O TÉCNICA

**LOCALIDAD O SECTOR**

VIÑA DEL MAR

**TIPO DE PROPIEDAD**

PRIVADA

**SUBTIPO DEL ATRACTIVO**

ARQUITECTURA

**ESTACIONALIDAD DE USO**

TODO EL AÑO

**ADMINISTRACION**

PRIVADA

**DOTACION SERVICIOS BASICOS**

ELECTRICIDAD

**LOCALIDAD URBANA MAS CERCANA**

VIÑA DEL MAR

**DEMANDA TURISTICA**

LOCAL, REGIONAL

**TELEFONO INFORMACION**

(32) 2628806

<b>DISTANCIA EN KMS</b>	<b>CAPITAL REGIONAL</b>	9
	<b>CAPITAL COMUNAL</b>	0

**USO TURISTICO** ACTUAL

**ESTADO DE CONSERVACION** BUENA

**DESCRIPCION GENERAL**

La Parroquia Nuestra Señora de Dolores, también conocida como Parroquia de Viña del Mar, es un templo católico en pleno centro de la ciudad de Viña del Mar. Comenzó como una pequeña capilla construida por decisión de Dolores Pérez en 1871. En el año 1882 se erigió como iglesia pública para atender a los fieles de Viña del Mar, Concón, El Salto y Peñablanca, bajo la advocación de Nuestra Señora de los Dolores. Esta nueva construcción fue diseñada por el italiano Eusebio Chelli y fue demolida luego del daño producido por el terremoto de 1906. Luego del terremoto se decidió levantar un nuevo templo en la misma ubicación del anterior, diseñado por Emilio Jecquier, de estilo neorrománico.





SERVICIO NACIONAL DE TURISMO

ATRATIVOS TURISTICOS 2012

CODIGO ATRACTIVO

REGION DE VALPARAISO

R05940



**NOMBRE DEL ATRACTIVO**  
 PARROQUIA NUESTRA SEÑORA DEL ROSARIO DE OLMUE

**REGION**  
 REGIÓN DE VALPARAÍSO

**JERARQUIA**  
 REGIONAL

**PROVINCIA**  
 MARGA MARGA

**CATEGORIA**  
 MUSEO O MANIFESTACIÓN CULTURAL

**DIRECCION**  
 CALLE PRAT CON PORTALES

**TIPO DE ATRACTIVO**  
 OBRA DE ARTE O TÉCNICA

**COMUNA**  
 OLMUE

**SUBTIPO DEL ATRACTIVO**  
 ARQUITECTURA

**LOCALIDAD O SECTOR**  
 OLMUE

**TIPO DE PROPIEDAD**  
 PRIVADA

**ADMINISTRACION**  
 PRIVADA

**DEMANDA TURISTICA**  
 LOCAL, REGIONAL

**DOTACION SERVICIOS BASICOS**  
 ELECTRICIDAD

**ESTACIONALIDAD DE USO**  
 TODO EL AÑO

**TELEFONO INFORMACION**  
 (33) 441196

**LOCALIDAD URBANA MAS CERCANA**  
 OLMUE

<b>DISTANCIA EN KMS</b>	<b>CAPITAL REGIONAL</b>	51
	<b>CAPITAL COMUNAL</b>	0

**USO TURISTICO** ACTUAL

**ESTADO DE CONSERVACION** BUENA

**DESCRIPCION GENERAL**

Fue fundada el 13 de Agosto de 1838. Se reconstruyó en 1871.

# SERVICIO NACIONAL DE TURISMO

## ATRATIVOS TURISTICOS 2012

**CODIGO ATRACTIVO**

**REGION DE VALPARAISO**

R05941



**NOMBRE DEL ATRACTIVO**

IGLESIA SANTA ISABEL DE HUNGRÍA (MH)

**REGION**

REGIÓN DE VALPARAÍSO

**JERARQUIA**

NACIONAL

**PROVINCIA**

QUILLOTA

**CATEGORIA**

MUSEO O MANIFESTACIÓN CULTURAL

**DIRECCION**

**COMUNA**

NOGALES

**TIPO DE ATRACTIVO**

LUGAR HISTÓRICO

**LOCALIDAD O SECTOR**

EL MELÓN

**TIPO DE PROPIEDAD**

PRIVADA

**SUBTIPO DEL ATRACTIVO**

LUGAR HISTÓRICO

**ESTACIONALIDAD DE USO**

TODO EL AÑO

**ADMINISTRACION**

PRIVADA

**DOTACION SERVICIOS BASICOS**

ELECTRICIDAD

**LOCALIDAD URBANA MAS CERCANA**

NOGALES

**DEMANDA TURISTICA**

LOCAL, REGIONAL, NACIONAL

**TELEFONO INFORMACION**

(33) 281837

<b>DISTANCIA EN KMS</b>	<b>CAPITAL REGIONAL</b>	64
	<b>CAPITAL COMUNAL</b>	0

**USO TURISTICO** ACTUAL

**ESTADO DE CONSERVACION** BUENA

**DESCRIPCION GENERAL**

Declarada Monumento Histórico D.E. 1014 del (Incluye Escuela y Casa Parroquial). Desafecta sector D.E. 441 del 27 de Diciembre de 1999. La Iglesia Santa Isabel de Hungría y los edificios aledaños -Casa Parroquial, Liceo Felipe Cortés y Hogar de Ancianos-, son los únicos testimonios existentes del proceso de formación del pueblo de El Melón. La Iglesia Santa Isabel de Hungría es una obra de gran belleza. Fue diseñada por el arquitecto español Daneri. En la construcción se utilizaron materiales, muebles e imágenes traídas de España, los cuales se conservan actualmente en su interior. Más información [www.monumentos.cl](http://www.monumentos.cl)

# SERVICIO NACIONAL DE TURISMO

## ATRATIVOS TURISTICOS 2012

**CODIGO ATRACTIVO**

**REGION DE VALPARAISO**

R05942



**NOMBRE DEL ATRACTIVO**

PASAJE BAVESTRELLO

**REGION**

REGIÓN DE VALPARAÍSO

**JERARQUIA**

REGIONAL

**PROVINCIA**

VALPARAÍSO

**CATEGORIA**

MUSEO O MANIFESTACIÓN CULTURAL

**DIRECCION**

PASAJE BAVESTRELLO, CERRO CONCEPCIÓN

**TIPO DE ATRACTIVO**

OBRA DE ARTE O TÉCNICA

**COMUNA**

VALPARAÍSO

**LOCALIDAD O SECTOR**

VALPARAÍSO

**TIPO DE PROPIEDAD**

PÚBLICA

**SUBTIPO DEL ATRACTIVO**

REALIZACIÓN URBANA

**ESTACIONALIDAD DE USO**

TODO EL AÑO

**ADMINISTRACION**

PÚBLICA

**DOTACION SERVICIOS BASICOS**

ELECTRICIDAD

**LOCALIDAD URBANA MAS CERCANA**

VALPARAÍSO

**DEMANDA TURISTICA**

LOCAL, REGIONAL

**TELEFONO INFORMACION**

(32) 2939262

<b>DISTANCIA EN KMS</b>	<b>CAPITAL REGIONAL</b>	0
	<b>CAPITAL COMUNAL</b>	0

**USO TURISTICO** ACTUAL

**ESTADO DE CONSERVACION** BUENA

**DESCRIPCION GENERAL**

Representa una de la construcciones más curiosas del Puerto. Se trata de un singular "Pasaje -escala". que cruza por la mitad un edificio. Fue construido en 1926. Se llega a él subiendo por Calle Urriola o descendiendo desde la Calle Leighton, ubicada a pasos del Palacio Baburizza, en el Cerro Concepción de Valparaíso.

# SERVICIO NACIONAL DE TURISMO

## ATRATIVOS TURISTICOS 2012

**CODIGO ATRACTIVO**

**REGION DE VALPARAISO**

R05943



**NOMBRE DEL ATRACTIVO**

PASEO LOS CATORCE ASIENTOS

**REGION**

REGIÓN DE VALPARAÍSO

**JERARQUIA**

NACIONAL

**PROVINCIA**

VALPARAÍSO

**CATEGORIA**

MUSEO O MANIFESTACIÓN CULTURAL

**DIRECCION**

CERRO CONCEPCIÓN

**TIPO DE ATRACTIVO**

OBRA DE ARTE O TÉCNICA

**COMUNA**

VALPARAÍSO

**LOCALIDAD O SECTOR**

VALPARAÍSO

**TIPO DE PROPIEDAD**

PÚBLICA

**SUBTIPO DEL ATRACTIVO**

REALIZACIÓN URBANA

**ESTACIONALIDAD DE USO**

TODO EL AÑO

**ADMINISTRACION**

PÚBLICA

**DOTACION SERVICIOS BASICOS**

ELECTRICIDAD

**LOCALIDAD URBANA MAS CERCANA**

VALPARAÍSO

**DEMANDA TURISTICA**

LOCAL, REGIONAL, NACIONAL

**TELEFONO INFORMACION**

(32)2939262

<b>DISTANCIA</b>	<b>CAPITAL REGIONAL</b>	0
<b>EN KMS</b>	<b>CAPITAL COMUNAL</b>	0

**USO TURISTICO** ACTUAL

**ESTADO DE CONSERVACION** BUENA

**DESCRIPCION GENERAL**

En el Cerro Concepción (ZT). Los Catorce Asientos, se ubican en el muro contiguo al recinto del Instituto Alemán de Valparaíso. Dan la espalda a la subida Almirante Montt, que es una de las vías para llegar a él. También se accede por el ascensor Turri. Es un tranquilo lugar, ideal para encuentros y descanso.



**SERVICIO NACIONAL DE TURISMO**

**ATRATIVOS TURISTICOS 2012**

**REGION DE VALPARAISO**

**CODIGO ATRACTIVO**  
R05944



**NOMBRE DEL ATRACTIVO**  
PASEO 21 DE MAYO

**REGION**  
REGIÓN DE VALPARAÍSO

**JERARQUIA**  
NACIONAL

**PROVINCIA**  
VALPARAÍSO

**CATEGORIA**  
MUSEO O MANIFESTACIÓN CULTURAL

**DIRECCION**

**TIPO DE ATRACTIVO**  
OBRA DE ARTE O TÉCNICA

**COMUNA**  
VALPARAÍSO

**SUBTIPO DEL ATRACTIVO**  
OBRA DE INGENIERÍA

**LOCALIDAD O SECTOR**  
CERRO PLAYA ANCHA

**TIPO DE PROPIEDAD**  
PÚBLICA

**ADMINISTRACION**  
PÚBLICA

**DEMANDA TURISTICA**  
LOCAL, REGIONAL, NACIONAL

**DOTACION SERVICIOS BASICOS**  
ELECTRICIDAD

**ESTACIONALIDAD DE USO**  
TODO EL AÑO

**TELEFONO INFORMACION**  
(32) 2939262

**LOCALIDAD URBANA MAS CERCANA**  
VALPARAÍSO

<b>DISTANCIA EN KMS</b>	<b>CAPITAL REGIONAL</b>	0
	<b>CAPITAL COMUNAL</b>	0

**USO TURISTICO** ACTUAL

**ESTADO DE CONSERVACION** BUENA

**DESCRIPCION GENERAL**

Ubicado en el Cerro Playa Ancha, su acceso es a través del Ascensor Artillería y Plazuela Aduana, pero también se puede llegar por las Calles Carampangue o Taquedero. Fue construido a comienzos de siglo, convirtiéndose en un centro de la vida social del Cerro de Playa Ancha. Desde principios del siglo pasado se empieza a denominar a este lugar como "Artillería", comenzando las primeras construcciones, hasta el gran impulso que le otorga al sector la construcción del histórico edificio de la Escuela Naval, que fuera terminado en 1890. En 1893 se inaugura el ascensor Artillería culminando con la habilitación del Paseo 21 de Mayo el año 1911.



# SERVICIO NACIONAL DE TURISMO

## ATRATIVOS TURISTICOS 2012

**CODIGO ATRACTIVO**

### REGION DE VALPARAISO

R05945



**NOMBRE DEL ATRACTIVO**

PASEO ALTAMIRANO

**REGION**

REGIÓN DE VALPARAÍSO

**JERARQUIA**

NACIONAL

**PROVINCIA**

VALPARAÍSO

**CATEGORIA**

REALIZACIÓN TÉCNICA, CIENTÍFICA O ARTÍSTICA CONTEMPORÁNEA

**DIRECCION**

AV. ALTAMIRANO S/N

**COMUNA**

VALPARAÍSO

**TIPO DE ATRACTIVO**

OBRA DE ARTE O TÉCNICA

**LOCALIDAD O SECTOR**

VALPARAÍSO

**TIPO DE PROPIEDAD**

PÚBLICA

**SUBTIPO DEL ATRACTIVO**

REALIZACIÓN URBANA

**ESTACIONALIDAD DE USO**

TODO EL AÑO

**ADMINISTRACION**

PÚBLICA

**DOTACION SERVICIOS BASICOS**

ELECTRICIDAD

**LOCALIDAD URBANA MAS CERCANA**

VALPARAÍSO

**DEMANDA TURISTICA**

LOCAL, REGIONAL, NACIONAL

**TELEFONO INFORMACION**

(32) 2939262

**DISTANCIA CAPITAL REGIONAL**

0

**EN KMS CAPITAL COMUNAL**

0

**USO TURISTICO** ACTUAL

**ESTADO DE CONSERVACION** BUENA

**DESCRIPCION GENERAL**

Paseo de borde costero. En 2007, se reinauguró el Paseo Altamirano, de Playa San Mateo a Las Torpederas, tras el remozamiento de su paisajismo, mobiliario y miradores.

# SERVICIO NACIONAL DE TURISMO

## ATRATIVOS TURISTICOS 2012

**CODIGO ATRACTIVO**

**REGION DE VALPARAISO**

R05946



**NOMBRE DEL ATRACTIVO**

PASEO ATKINSON

**REGION**

REGIÓN DE VALPARAÍSO

**JERARQUIA**

NACIONAL

**PROVINCIA**

VALPARAÍSO

**CATEGORIA**

MUSEO O MANIFESTACIÓN CULTURAL

**DIRECCION**

CERRO CONCEPCIÓN POR CALLE PAPUDO

**TIPO DE ATRACTIVO**

OBRA DE ARTE O TÉCNICA

**COMUNA**

VALPARAÍSO

**LOCALIDAD O SECTOR**

VALPARAÍSO

**TIPO DE PROPIEDAD**

PÚBLICA

**SUBTIPO DEL ATRACTIVO**

REALIZACIÓN URBANA

**ESTACIONALIDAD DE USO**

TODO EL AÑO

**ADMINISTRACION**

PÚBLICA

**DOTACION SERVICIOS BASICOS**

ELECTRICIDAD

**LOCALIDAD URBANA MAS CERCANA**

VALPARAÍSO

**DEMANDA TURISTICA**

LOCAL, REGIONAL, NACIONAL

**TELEFONO INFORMACION**

(32) 2939262

<b>DISTANCIA EN KMS</b>	<b>CAPITAL REGIONAL</b>	0
	<b>CAPITAL COMUNAL</b>	0

**USO TURISTICO** ACTUAL

**ESTADO DE CONSERVACION** BUENA

**DESCRIPCION GENERAL**

Desde él es posible contemplar todo el borde costero, los cerros y el plan de la ciudad. En el siglo XVIII hubo una cancha de chueca, y posteriormente ya construido, quedó inmortalizado en el óleo de Helsby, el de la niña con aro. En el paseo también se encuentran hermosas casas, que le da un atractivo propio de fines del siglo pasado. Antiguamente llegaba hasta el paseo, el desaparecido Ascensor Esmeralda.



# SERVICIO NACIONAL DE TURISMO

## ATRATIVOS TURISTICOS 2012

**CODIGO ATRACTIVO**

**REGION DE VALPARAISO**

R05947



### NOMBRE DEL ATRACTIVO

PASEO GERVASONI

### REGION

REGIÓN DE VALPARAÍSO

### JERARQUIA

NACIONAL

### PROVINCIA

VALPARAÍSO

### CATEGORIA

MUSEO O MANIFESTACIÓN CULTURAL

### DIRECCION

CERRO CONCEPCIÓN POR CALLE PRAT

### COMUNA

VALPARAÍSO

### TIPO DE ATRACTIVO

OBRA DE ARTE O TÉCNICA

### LOCALIDAD O SECTOR

VALPARAÍSO

### TIPO DE PROPIEDAD

PÚBLICA

### SUBTIPO DEL ATRACTIVO

REALIZACIÓN URBANA

### ESTACIONALIDAD DE USO

TODO EL AÑO

### ADMINISTRACION

PÚBLICA

### DOTACION SERVICIOS BASICOS

SIN SERVICIOS

### LOCALIDAD URBANA MAS CERCANA

VALPARAÍSO

### DEMANDA TURISTICA

LOCAL, REGIONAL, NACIONAL

### TELEFONO INFORMACION

(32) 2939262

<b>DISTANCIA EN KMS</b>	<b>CAPITAL REGIONAL</b>	0
	<b>CAPITAL COMUNAL</b>	0

**USO TURISTICO** ACTUAL

**ESTADO DE CONSERVACION** BUENA

### DESCRIPCION GENERAL

Ubicado en el Cerro Concepción, su acceso es desde Calle Papudo hasta Pasaje Templeman, por Calle Prat, subiendo por el ascensor Concepción. Emplazado en lo que fueron durante la Colonia los terrenos del Fuerte Concepción, destinado a la defensa de la bahía contra las incursiones piratas. Desde este Paseo se puede apreciar la Bahía y la Ciudad de Valparaíso. Se estima que su nombre se deba al hecho de haber vivido allí don Thomas Gervasoni, Cónsul Honorario de Italia en Valparaíso.





# SERVICIO NACIONAL DE TURISMO

## ATRATIVOS TURISTICOS 2012

**CODIGO ATRACTIVO**

### REGION DE VALPARAISO

R05948

<b>NOMBRE DEL ATRACTIVO</b>	<b>REGION</b>
PASEO PARQUE COSTERO JUAN DE SAAVEDRA	REGIÓN DE VALPARAÍSO

<b>JERARQUIA</b>	<b>PROVINCIA</b>
NACIONAL	VALPARAÍSO

<b>CATEGORIA</b>	<b>DIRECCION</b>
MUSEO O MANIFESTACIÓN CULTURAL	PLAYA PORTALES

<b>TIPO DE ATRACTIVO</b>	<b>COMUNA</b>
OBRA DE ARTE O TÉCNICA	VALPARAÍSO

<b>SUBTIPO DEL ATRACTIVO</b>	<b>LOCALIDAD O SECTOR</b>
REALIZACIÓN URBANA	VALPARAÍSO

<b>TIPO DE PROPIEDAD</b>	<b>ESTACIONALIDAD DE USO</b>
PÚBLICA	TODO EL AÑO

<b>ADMINISTRACION</b>	<b>LOCALIDAD URBANA MAS CERCANA</b>
PÚBLICA	VALPARAÍSO

<b>DOTACION SERVICIOS BASICOS</b>	<b>DISTANCIA EN KMS</b>	<b>CAPITAL REGIONAL</b>	0
ELECTRICIDAD		<b>CAPITAL COMUNAL</b>	0

<b>TELEFONO INFORMACION</b>	<b>DISTANCIA EN KMS</b>	<b>CAPITAL REGIONAL</b>	0
(32)2939262		<b>CAPITAL COMUNAL</b>	0

<b>USO TURISTICO</b>	ACTUAL	<b>ESTADO DE CONSERVACION</b>	BUENA
----------------------	--------	-------------------------------	-------

### DESCRIPCION GENERAL

Ubicado en el sector costero, su nombre recuerda al Capitán Español, descubridor de Valparaíso, Don Juan de Saavedra, quien venía en la expedición de Diego de Almagro. Es un lugar de esparcimiento desde donde se puede apreciar la panorámica del Puerto, sus cerros y disfrutar la cercanía del mar. Apto para realizar paseos, caminatas admirando los bellos atardeceres y práctica de pesca deportiva. Se ubica junto a Caleta de Pescadores y Playa Portales.



# SERVICIO NACIONAL DE TURISMO

## ATRATIVOS TURISTICOS 2012

**CODIGO ATRACTIVO**

### REGION DE VALPARAISO

R05949

<b>NOMBRE DEL ATRACTIVO</b>	<b>REGION</b>
PASEO LEOPOLDO CARVALLO	REGIÓN DE VALPARAÍSO

<b>JERARQUIA</b>	<b>PROVINCIA</b>
NACIONAL	VALPARAÍSO

<b>CATEGORIA</b>	<b>DIRECCION</b>
MUSEO O MANIFESTACIÓN CULTURAL	DESDE PLAYA CARVALLO A LAS TORPEDERAS

<b>TIPO DE ATRACTIVO</b>	<b>COMUNA</b>
OBRA DE ARTE O TÉCNICA	VALPARAÍSO

<b>SUBTIPO DEL ATRACTIVO</b>	<b>LOCALIDAD O SECTOR</b>
REALIZACIÓN URBANA	VALPARAÍSO

<b>TIPO DE PROPIEDAD</b>	<b>ESTACIONALIDAD DE USO</b>
PÚBLICA	TODO EL AÑO

<b>ADMINISTRACION</b>	<b>LOCALIDAD URBANA MAS CERCANA</b>
PÚBLICA	VALPARAÍSO

<b>DOTACION SERVICIOS BASICOS</b>	<b>DISTANCIA EN KMS</b>	<b>CAPITAL REGIONAL</b>	0
ELECTRICIDAD		<b>CAPITAL COMUNAL</b>	0

<b>TELEFONO INFORMACION</b>	<b>ESTADO DE CONSERVACION</b>
(32) 2939262	BUENA

**TIPO DE PROPIEDAD**  
PÚBLICA

**ADMINISTRACION**  
PÚBLICA

**DEMANDA TURISTICA**  
LOCAL, REGIONAL, NACIONAL

**USO TURISTICO** ACTUAL

### DESCRIPCION GENERAL

Comprende desde Playa Carvallo hasta Playa Las Torpederas, preferidos para apreciar los atardeceres en su máximo esplendor.



# SERVICIO NACIONAL DE TURISMO

## ATRATIVOS TURISTICOS 2012

**CODIGO ATRACTIVO**

### REGION DE VALPARAISO

R05950



<b>NOMBRE DEL ATRACTIVO</b>	<b>REGION</b>
PASEO YUGOSLAVO	REGIÓN DE VALPARAÍSO

<b>JERARQUIA</b>	<b>PROVINCIA</b>
NACIONAL	VALPARAÍSO

<b>CATEGORIA</b>	<b>DIRECCION</b>
MUSEO O MANIFESTACIÓN CULTURAL	PLAZA SOTOMAYOR CON CALLE PRAT

<b>TIPO DE ATRACTIVO</b>	<b>COMUNA</b>
OBRA DE ARTE O TÉCNICA	VALPARAÍSO

<b>SUBTIPO DEL ATRACTIVO</b>	<b>LOCALIDAD O SECTOR</b>
REALIZACIÓN URBANA	CERRO ALEGRE

<b>TIPO DE PROPIEDAD</b>
PÚBLICA

<b>ADMINISTRACION</b>
PÚBLICA

<b>DEMANDA TURISTICA</b>
LOCAL, REGIONAL, NACIONAL

<b>DOTACION SERVICIOS BASICOS</b>	<b>LOCALIDAD URBANA MAS CERCANA</b>
ELECTRICIDAD	VALPARAÍSO

<b>TELEFONO INFORMACION</b>	<b>DISTANCIA EN KMS</b>	<b>CAPITAL REGIONAL</b>	0
(32) 2939262		<b>CAPITAL COMUNAL</b>	0

<b>USO TURISTICO</b>	ACTUAL	<b>ESTADO DE CONSERVACION</b>	BUENA
----------------------	--------	-------------------------------	-------

### DESCRIPCION GENERAL

Es uno de los primeros lugares del cerro Alegre y del cerro Concepción que es convertido en mirador. La calle Montealegre, por allá en 1840, es una de las primeras que empieza a recibir edificaciones de la época, todas de un piso. En 1880 es cuando se conoce este lugar como Paseo Americano, con piso de tierra y barandas de madera. En 1916 se construye el edificio que cobija al Museo de Bellas Artes, lo que obedeció a los deseos de Familia Zanelli. Al poco tiempo es adquirido por don Pascual Baburizza, quien junto con terminar su residencia arregla en forma sustancial el paseo. En homenaje a él, de ascendencia yugoslava, es que lleva su actual nombre.

**SERVICIO NACIONAL DE TURISMO**

**ATRATIVOS TURISTICOS 2012**

**CODIGO ATRACTIVO**

**REGION DE VALPARAISO**

R05951



**NOMBRE DEL ATRACTIVO**

PLAZA COLOMBIA

**REGION**

REGIÓN DE VALPARAÍSO

**JERARQUIA**

NACIONAL

**PROVINCIA**

VALPARAÍSO

**CATEGORIA**

REALIZACIÓN TÉCNICA, CIENTÍFICA O  
 ARTÍSTICA CONTEMPORÁNEA

**DIRECCION**

1 NORTE, VIÑA DEL MAR

**TIPO DE ATRACTIVO**

OBRA DE ARTE O TÉCNICA

**COMUNA**

VIÑA DEL MAR

**LOCALIDAD O SECTOR**

VIÑA DEL MAR

**TIPO DE PROPIEDAD**

PÚBLICA

**SUBTIPO DEL ATRACTIVO**

REALIZACIÓN URBANA

**ESTACIONALIDAD DE USO**

TODO EL AÑO

**ADMINISTRACION**

PÚBLICA

**DOTACION SERVICIOS BASICOS**

ELECTRICIDAD

**LOCALIDAD URBANA MAS CERCANA**

VIÑA DEL MAR

**DEMANDA TURISTICA**

LOCAL, REGIONAL, NACIONAL

**TELEFONO INFORMACION**

(32) 2269331

<b>DISTANCIA EN KMS</b>	<b>CAPITAL REGIONAL</b>	9
	<b>CAPITAL COMUNAL</b>	0

**USO TURISTICO** ACTUAL

**ESTADO DE CONSERVACION** BUENA

**DESCRIPCION GENERAL**

Típico paseo para los niños ya que cuenta con algunos juegos infantiles y arriendo de bicicletas.

**ATRATIVOS TURISTICOS 2012**

**CODIGO ATRACTIVO**

**REGION DE VALPARAISO**

R05952



**NOMBRE DEL ATRACTIVO**

PLAZA VICTORIA

**REGION**

REGIÓN DE VALPARAÍSO

**JERARQUIA**

INTERNACIONAL

**PROVINCIA**

VALPARAÍSO

**CATEGORIA**

MUSEO O MANIFESTACIÓN CULTURAL

**DIRECCION**

CALLES CONDELL, EDWARDS, MOLINA

**COMUNA**

VALPARAÍSO

**TIPO DE ATRACTIVO**

OBRA DE ARTE O TÉCNICA

**LOCALIDAD O SECTOR**

VALPARAÍSO

**TIPO DE PROPIEDAD**

PÚBLICA

**SUBTIPO DEL ATRACTIVO**

REALIZACIÓN URBANA

**ESTACIONALIDAD DE USO**

TODO EL AÑO

**ADMINISTRACION**

PÚBLICA

**DOTACION SERVICIOS BASICOS**

ELECTRICIDAD

**LOCALIDAD URBANA MAS CERCANA**

VALPARAÍSO

**DEMANDA TURISTICA**

LOCAL, REGIONAL, NACIONAL,  
INTERNACIONAL

**TELEFONO INFORMACION**

(32) 2939262

<b>DISTANCIA</b>	<b>CAPITAL REGIONAL</b>	0
<b>EN KMS</b>	<b>CAPITAL COMUNAL</b>	0

**USO TURISTICO** ACTUAL

**ESTADO DE CONSERVACION** BUENA

**DESCRIPCION GENERAL**

Llamada antiguamente De Orrego ha sido un sitio público por más de 200 años, en el que destacan sus hermosas alamedas con árboles grandes y frondosos. Se ubica en el centro de la ciudad y ha sido escenario de las más variadas actividades. En la actualidad, cuenta con una fuente traída desde Francia, construida en hierro forjado y de gran valor artístico, la cual tiene en el centro un sátiro y tres estatuas de mujeres. También existen en sus cuatro costados, cuatro estatuas de mujeres que representan el Otoño, el Invierno, la Primavera y el Verano y dos leones que pertenecieron al Teatro de la Victoria que estaba frente a esta plaza y que se derrumbó completamente en el terremoto de 1906.



# SERVICIO NACIONAL DE TURISMO

## ATRATIVOS TURISTICOS 2012

**CODIGO ATRACTIVO**

### REGION DE VALPARAISO

R05953



**NOMBRE DEL ATRACTIVO**

PLAZA ECHAURREN Y CALLE SERRANO (ZT)

**REGION**

REGIÓN DE VALPARAÍSO

**JERARQUIA**

INTERNACIONAL

**PROVINCIA**

VALPARAÍSO

**CATEGORIA**

MUSEO O MANIFESTACIÓN CULTURAL

**DIRECCION**

**COMUNA**

VALPARAÍSO

**TIPO DE ATRACTIVO**

OBRA DE ARTE O TÉCNICA

**LOCALIDAD O SECTOR**

VALPARAÍSO

**TIPO DE PROPIEDAD**

PÚBLICA

**SUBTIPO DEL ATRACTIVO**

REALIZACIÓN URBANA

**ESTACIONALIDAD DE USO**

TODO EL AÑO

**ADMINISTRACION**

PÚBLICA

**DOTACION SERVICIOS BASICOS**

ELECTRICIDAD

**LOCALIDAD URBANA MAS CERCANA**

VALPARAÍSO

**DEMANDA TURISTICA**

LOCAL, REGIONAL, NACIONAL,  
INTERNACIONAL

**TELEFONO INFORMACION**

(32) 2939262

<b>DISTANCIA EN KMS</b>	<b>CAPITAL REGIONAL</b>	0
	<b>CAPITAL COMUNAL</b>	0

**USO TURISTICO** ACTUAL

**ESTADO DE CONSERVACION** BUENA

**DESCRIPCION GENERAL**

Declarada Zona Típica D.E. 605 del 31/08/2001. Plaza Echaurren, es la primera plaza de Valparaíso. Su origen es colonial, aunque la pila central fue construida después de la formación del primer cabildo de la ciudad, en 1789. En el siglo XIX se denominó Plaza Municipal o de la Municipalidad y, a fines del siglo pasado, se le dio el nombre de Plaza Francisco Echaurren, uno de los personajes que más obras realizó con el fin de embellecer la ciudad. La plaza está rodeada de antiguas edificaciones, como el Mercado Puerto, la iglesia de La Matriz, el ascensor Cordillera y una serie de típicos locales porteños.



**SERVICIO NACIONAL DE TURISMO**

**ATRATIVOS TURISTICOS 2012**

**REGION DE VALPARAISO**

<b>CODIGO ATRACTIVO</b>
R05954



<b>NOMBRE DEL ATRACTIVO</b>	<b>REGION</b>
PLAZA JOSÉ FRANCISCO VERGARA	REGIÓN DE VALPARAÍSO

<b>JERARQUIA</b>	<b>PROVINCIA</b>
NACIONAL	VALPARAÍSO

<b>CATEGORIA</b>	<b>DIRECCION</b>
MUSEO O MANIFESTACIÓN CULTURAL	CALLES ARLEGUI Y VALPARAÍSO

<b>TIPO DE ATRACTIVO</b>	<b>COMUNA</b>
OBRA DE ARTE O TÉCNICA	VIÑA DEL MAR

<b>SUBTIPO DEL ATRACTIVO</b>	<b>LOCALIDAD O SECTOR</b>
REALIZACIÓN URBANA	VIÑA DEL MAR

<b>TIPO DE PROPIEDAD</b>
PÚBLICA

<b>ADMINISTRACION</b>
PÚBLICA

<b>DEMANDA TURISTICA</b>
LOCAL, REGIONAL, NACIONAL

<b>DOTACION SERVICIOS BASICOS</b>	<b>LOCALIDAD URBANA MAS CERCANA</b>
ELECTRICIDAD	VIÑA DEL MAR

<b>TELEFONO INFORMACION</b>	<b>DISTANCIA EN KMS</b>	<b>CAPITAL REGIONAL</b>	9
(32) 2269331		<b>CAPITAL COMUNAL</b>	0

<b>USO TURISTICO</b>	ACTUAL	<b>ESTADO DE CONSERVACION</b>	BUENA
----------------------	--------	-------------------------------	-------

**DESCRIPCION GENERAL**

La Plaza José Francisco Vergara, más comúnmente Plaza Vergara o simplemente Plaza de Viña, es una plaza que se encuentra en el centro de Viña del Mar, Chile, específicamente en el terreno formado por la prolongación de la Avenida Libertad, a través del puente del mismo nombre, entre las calles Arlegui y Valparaíso. En el año 1930 la plaza fue completamente remodelada cuando se instalaron baldosas y las esculturas La Quimera y El Eco. En 1996 se colocó en el centro de la plaza un monumento al fundador José Francisco Vergara.

# SERVICIO NACIONAL DE TURISMO

## ATRATIVOS TURISTICOS 2012

**CODIGO ATRACTIVO**

**REGION DE VALPARAISO**

R05955



**NOMBRE DEL ATRACTIVO**

PLAZA OHIGGINS

**REGION**

REGIÓN DE VALPARAÍSO

**JERARQUIA**

NACIONAL

**PROVINCIA**

VALPARAÍSO

**CATEGORIA**

REALIZACIÓN TÉCNICA, CIENTÍFICA O  
 ARTÍSTICA CONTEMPORÁNEA

**DIRECCION**

AV. PEDRO MONTT Y URUGUAY

**TIPO DE ATRACTIVO**

OBRA DE ARTE O TÉCNICA

**COMUNA**

VALPARAÍSO

**LOCALIDAD O SECTOR**

VALPARAÍSO

**TIPO DE PROPIEDAD**

PÚBLICA

**SUBTIPO DEL ATRACTIVO**

REALIZACIÓN URBANA

**ESTACIONALIDAD DE USO**

TODO EL AÑO

**ADMINISTRACION**

PÚBLICA

**DOTACION SERVICIOS BASICOS**

ELECTRICIDAD

**LOCALIDAD URBANA MAS CERCANA**

VALPARAÍSO

**DEMANDA TURISTICA**

LOCAL, REGIONAL, NACIONAL

**TELEFONO INFORMACION**

(32) 2939262

<b>DISTANCIA</b>	<b>CAPITAL REGIONAL</b>	0
<b>EN KMS</b>	<b>CAPITAL COMUNAL</b>	0

**USO TURISTICO** ACTUAL

**ESTADO DE CONSERVACION** BUENA

**DESCRIPCION GENERAL**

Es una de las plazas más grandes y nuevas de Valparaíso. Fue inaugurada el 12 de febrero de 1966 y remodelada en su parte central. Aquí se alza un importante monumento recordatorio al General Bernardo O'Higgins. Hacia el sector de calle Uruguay se encuentra el Teatro Municipal de Valparaíso. Desde su origen, esta plaza se convirtió en uno de los lugares de atracción de la ciudad, donde se pueden encontrar antigüedades, filatelia y numerosos artículos de colección.





# SERVICIO NACIONAL DE TURISMO

## ATRATIVOS TURISTICOS 2012

**CODIGO ATRACTIVO**

**REGION DE VALPARAISO**

R05956

**NOMBRE DEL ATRACTIVO** PUESTOS FLORALES EN CARRETERA  
**REGION** REGIÓN DE VALPARAÍSO

**JERARQUIA** NACIONAL  
**PROVINCIA** QUILOTA

**CATEGORIA** FOLKLORE  
**DIRECCION**

**TIPO DE ATRACTIVO** FERIA O MERCADO  
**COMUNA** HIJUELAS

**SUBTIPO DEL ATRACTIVO** FERIA O MERCADO  
**LOCALIDAD O SECTOR** HIJUELAS

**TIPO DE PROPIEDAD** PRIVADA

**ESTACIONALIDAD DE USO** TODO EL AÑO

**ADMINISTRACION** PRIVADA

**DOTACION SERVICIOS BASICOS** SIN SERVICIOS  
**LOCALIDAD URBANA MAS CERCANA** HIJUELAS

**DEMANDA TURISTICA** LOCAL, REGIONAL, NACIONAL

**TELEFONO INFORMACION** (33) 290130  
**DISTANCIA EN KMS** CAPITAL REGIONAL 86  
CAPITAL COMUNAL 0

**USO TURISTICO** ACTUAL

**ESTADO DE CONSERVACION** BUENA

### DESCRIPCION GENERAL

Hijuelas es una comuna rural, cuya actividad económica principal la constituye la floricultura y la horticultura. Famosa por los puestos al lado de la carretera donde se venden sus productos, Hijuelas se ha ganado el nombre de "la capital de las flores".



**SERVICIO NACIONAL DE TURISMO**

**ATRATIVOS TURISTICOS 2012**

**REGION DE VALPARAISO**

**CODIGO ATRACTIVO**  
R05957



**NOMBRE DEL ATRACTIVO**  
QUINTA VERGARA

**REGION**  
REGIÓN DE VALPARAÍSO

**JERARQUIA**  
NACIONAL

**PROVINCIA**  
VALPARAÍSO

**CATEGORIA**  
REALIZACIÓN TÉCNICA, CIENTÍFICA O ARTÍSTICA CONTEMPORÁNEA

**DIRECCION**  
ERRAZURIZ 563-596, VIÑA DEL MAR

**TIPO DE ATRACTIVO**  
OBRA DE ARTE O TÉCNICA

**COMUNA**  
VIÑA DEL MAR

**SUBTIPO DEL ATRACTIVO**  
REALIZACIÓN URBANA

**LOCALIDAD O SECTOR**  
VIÑA DEL MAR

**DOTACION SERVICIOS BASICOS**  
ELECTRICIDAD

**ESTACIONALIDAD DE USO**  
TODO EL AÑO

**TELEFONO INFORMACION**  
(32) 2269331

**LOCALIDAD URBANA MAS CERCANA**  
VIÑA DEL MAR

<b>DISTANCIA EN KMS</b>	<b>CAPITAL REGIONAL</b>	9
	<b>CAPITAL COMUNAL</b>	0

**TIPO DE PROPIEDAD**  
PÚBLICA

**ADMINISTRACION**  
PÚBLICA

**DEMANDA TURISTICA**  
LOCAL, REGIONAL, NACIONAL

**USO TURISTICO** ACTUAL      **ESTADO DE CONSERVACION** BUENA

**DESCRIPCION GENERAL**

Es un parque de la ciudad de Viña del Mar, Chile. Con jardines y el anfiteatro donde año a año se realiza el Festival Internacional de la Canción de Viña del Mar. Luego del éxito del primer Festival de la Canción de Viña del Mar que se realizó en 1959, se construyó un anfiteatro en la Quinta, cuyo escenario de madera estaba coronado por una "concha acústica" la cual fue construida bajo la responsabilidad del constructor civil Juan Pinto Delgado. Fue remodelado en el año 2002, reemplazando la concha acústica por un anfiteatro cerrado, simulando un Coliseo, hecho de concreto sólido, con una capacidad que supera los 15.000 espectadores.

**SERVICIO NACIONAL DE TURISMO**

**ATRATIVOS TURISTICOS 2012**

**CODIGO ATRACTIVO**

**REGION DE VALPARAISO**

R05958



**NOMBRE DEL ATRACTIVO**

RELOJ DE FLORES DE VIÑA DEL MAR

**REGION**

REGIÓN DE VALPARAÍSO

**JERARQUIA**

NACIONAL

**PROVINCIA**

VALPARAÍSO

**CATEGORIA**

REALIZACIÓN TÉCNICA, CIENTÍFICA O  
 ARTÍSTICA CONTEMPORÁNEA

**DIRECCION**

**COMUNA**

VIÑA DEL MAR

**TIPO DE ATRACTIVO**

OBRA DE ARTE O TÉCNICA

**LOCALIDAD O SECTOR**

VIÑA DEL MAR

**TIPO DE PROPIEDAD**

PÚBLICA

**SUBTIPO DEL ATRACTIVO**

REALIZACIÓN URBANA

**ESTACIONALIDAD DE USO**

TODO EL AÑO

**ADMINISTRACION**

PÚBLICA

**DOTACION SERVICIOS BASICOS**

ELECTRICIDAD

**LOCALIDAD URBANA MAS CERCANA**

VIÑA DEL MAR

**DEMANDA TURISTICA**

LOCAL, REGIONAL, NACIONAL

**TELEFONO INFORMACION**

(32) 2269331

<b>DISTANCIA EN KMS</b>	<b>CAPITAL REGIONAL</b>	9
	<b>CAPITAL COMUNAL</b>	0

**USO TURISTICO** ACTUAL

**ESTADO DE CONSERVACION** BUENA

**DESCRIPCION GENERAL**

La estructura del Reloj de Flores, se compone de un túnel de construcción sólida de hormigón armado con salida a una sala de máquinas (reloj patrón). Su marca es D'Harloges de Suiza, con 1 reloj patrón H-14. Su mecanismo es impulsado por control eléctrico accionado por pesas lo que facilita su regulación, los 2 punteros y el minuterero son de bronce y miden poco más de 3 mts. cada uno. El Reloj de Flores de Viña del Mar, fue traído desde Suiza. Su inauguración se realizó el 15 de Mayo de 1962, el mismo día que empezó el mundial de fútbol en Chile, ocasión en que Viña del Mar fue una de las principales sedes.

# SERVICIO NACIONAL DE TURISMO

## ATRATIVOS TURISTICOS 2012

**CODIGO ATRACTIVO**

**REGION DE VALPARAISO**

R05959



**NOMBRE DEL ATRACTIVO**

EDIFICIO RELOJ TURRI

**REGION**

REGIÓN DE VALPARAÍSO

**JERARQUIA**

NACIONAL

**PROVINCIA**

VALPARAÍSO

**CATEGORIA**

MUSEO O MANIFESTACIÓN CULTURAL

**DIRECCION**

PRAT 281, VALPARAÍSO

**COMUNA**

VALPARAÍSO

**TIPO DE ATRACTIVO**

OBRA DE ARTE O TÉCNICA

**LOCALIDAD O SECTOR**

VALPARAÍSO

**TIPO DE PROPIEDAD**

PRIVADA

**SUBTIPO DEL ATRACTIVO**

ARQUITECTURA

**ESTACIONALIDAD DE USO**

TODO EL AÑO

**ADMINISTRACION**

PRIVADA

**LOCALIDAD URBANA MAS CERCANA**

VALPARAÍSO

**DEMANDA TURISTICA**

LOCAL, REGIONAL, NACIONAL

**DOTACION SERVICIOS BASICOS**

ELECTRICIDAD

**TELEFONO INFORMACION**

(32) 2939262

<b>DISTANCIA EN KMS</b>	<b>CAPITAL REGIONAL</b>	0
	<b>CAPITAL COMUNAL</b>	0

**USO TURISTICO** ACTUAL

**ESTADO DE CONSERVACION** BUENA

**DESCRIPCION GENERAL**

Uno de los más emblemáticos edificios de Valparaíso es el Reloj Turri. Desde su construcción (1924) fue un punto de encuentro porteño y es conocido por este nombre, aunque en realidad se llama Edificio Agustín Edwards, quien le dio este tan característico estilo británico. La idea la trajo el mismo desde Londres. El reloj es una réplica criolla del afamado Big Ben. La construcción estuvo a cargo de la empresa Franke, Julián y Compañía. La misma que levantó el Edificio Arturo Edwards que se encuentra ubicado en Plaza de la Justicia y que por años ocupó el desaparecido periódico South Pacific Mail. Este inmueble que se conserva en la actualidad, es ocupado por el Consultorio Médico Plaza Justicia.

**SERVICIO NACIONAL DE TURISMO**

**ATRATIVOS TURISTICOS 2012**

**CODIGO ATRACTIVO**

**REGION DE VALPARAISO**

R05960



**NOMBRE DEL ATRACTIVO**

SALA EL FAROL

**REGION**

REGIÓN DE VALPARAÍSO

**JERARQUIA**

NACIONAL

**PROVINCIA**

VALPARAÍSO

**CATEGORIA**

MUSEO O MANIFESTACIÓN CULTURAL

**DIRECCION**

ERRAZURIZ 1108, VALPARAÍSO

**COMUNA**

VALPARAÍSO

**TIPO DE ATRACTIVO**

OBRA DE ARTE O TÉCNICA

**LOCALIDAD O SECTOR**

VALPARAÍSO

**TIPO DE PROPIEDAD**

PÚBLICA

**SUBTIPO DEL ATRACTIVO**

REALIZACIÓN URBANA

**ESTACIONALIDAD DE USO**

TODO EL AÑO

**ADMINISTRACION**

PÚBLICA

**DOTACION SERVICIOS BASICOS**

ELECTRICIDAD

**LOCALIDAD URBANA MAS CERCANA**

VALPARAÍSO

**DEMANDA TURISTICA**

LOCAL, REGIONAL, NACIONAL

**TELEFONO INFORMACION**

(32) 2507640

<b>DISTANCIA</b>	<b>CAPITAL REGIONAL</b>	0
<b>EN KMS</b>	<b>CAPITAL COMUNAL</b>	0

**USO TURISTICO** ACTUAL

**ESTADO DE CONSERVACION** BUENA

**DESCRIPCION GENERAL**

La Sala El Farol o Sala de Artes Visuales El Farol, pertenece a la dirección de Extensión y Comunicaciones de la Universidad de Valparaíso, está dedicada a la difusión de artista emergentes o consagrados, sus dependencias se encuentran compartidas con la Sala Rubén Darío. Desde hace 4 décadas las artes visuales han tenido en la Sala El Farol un lugar propicio para la realización de exposiciones en Valparaíso. Su ubicación (en el corazón de la ciudad), tradición y permanente programación la constituyen en un centro de gran relevancia, que junto con poner en vitrina a creadores emergentes y consagrados, ha sido el escenario principal del Concurso Nacional de Arte y Poesía Joven.

# SERVICIO NACIONAL DE TURISMO

## ATRATIVOS TURISTICOS 2012

**CODIGO ATRACTIVO**

### REGION DE VALPARAISO

R05961



**NOMBRE DEL ATRACTIVO**

SALINAS DE PULLALLY

**REGION**

REGIÓN DE VALPARAÍSO

**JERARQUIA**

LOCAL

**PROVINCIA**

PETORCA

**CATEGORIA**

SITIO NATURAL

**DIRECCION**

A 15 KM DE LA LIGUA

**TIPO DE ATRACTIVO**

PLANICIE

**COMUNA**

PAPUDO

**LOCALIDAD O SECTOR**

SALINAS DE PULLALLY

**TIPO DE PROPIEDAD**

PRIVADA

**SUBTIPO DEL ATRACTIVO**

SALINA

**ESTACIONALIDAD DE USO**

TODO EL AÑO

**ADMINISTRACION**

PRIVADA

**DOTACION SERVICIOS BASICOS**

SIN SERVICIOS

**LOCALIDAD URBANA MAS CERCANA**

PAPUDO

**DEMANDA TURISTICA**

LOCAL

**TELEFONO INFORMACION**

(33) 791115

<b>DISTANCIA EN KMS</b>	<b>CAPITAL REGIONAL</b>	91
	<b>CAPITAL COMUNAL</b>	0

**USO TURISTICO** ACTUAL

**ESTADO DE CONSERVACION** BUENA

**DESCRIPCION GENERAL**

La parte baja la compone la playa de Las Salinas de Pullally, donde existe un salar natural, dunas y vestigios de un asentamiento indígena como lo demuestran variados objetos encontrados en el sector. Es posible encontrar un humedal que llama a disfrutar la fauna del sector. Salinas de Pullally es un lugar apartado, donde encontrarás un paisaje abierto a descubrir, con buenas olas para practica de surf.

# SERVICIO NACIONAL DE TURISMO

## ATRATIVOS TURISTICOS 2012

**CODIGO ATRACTIVO**

**REGION DE VALPARAISO**

R05962



**NOMBRE DEL ATRACTIVO**

TEATRO MAURI

**REGION**

REGIÓN DE VALPARAÍSO

**JERARQUIA**

LOCAL

**PROVINCIA**

VALPARAÍSO

**CATEGORIA**

MUSEO O MANIFESTACIÓN CULTURAL

**DIRECCION**

AVENIDA ALEMANIA 6985, VALPARAÍSO

**COMUNA**

VALPARAÍSO

**TIPO DE ATRACTIVO**

OBRA DE ARTE O TÉCNICA

**LOCALIDAD O SECTOR**

VALPARAÍSO

**TIPO DE PROPIEDAD**

PRIVADA

**SUBTIPO DEL ATRACTIVO**

ARQUITECTURA

**ESTACIONALIDAD DE USO**

TODO EL AÑO

**ADMINISTRACION**

PRIVADA

**DOTACION SERVICIOS BASICOS**

ELECTRICIDAD

**LOCALIDAD URBANA MAS CERCANA**

VALPARAÍSO

**DEMANDA TURISTICA**

LOCAL

**TELEFONO INFORMACION**

(32) 2939262

<b>DISTANCIA</b>	<b>CAPITAL REGIONAL</b>	0
<b>EN KMS</b>	<b>CAPITAL COMUNAL</b>	0

**USO TURISTICO** ACTUAL

**ESTADO DE CONSERVACION** BUENA

**DESCRIPCION GENERAL**

Fue una de las mejores salas de cine que existieron en la parte alta de Valparaíso, ubicado en el cerro Bellavista junto a la casa La Sebastiana. Fue construido por Don Sebastián Collado Mauri, cuya familia era una de las más conocidas en el sector, además edificó una serie de viviendas en la misma área hasta la Avenida Alemania, lo que contribuyó a cambiar favorablemente la fisonomía del lugar.



# SERVICIO NACIONAL DE TURISMO

## ATRATIVOS TURISTICOS 2012

**CODIGO ATRACTIVO**

### REGION DE VALPARAISO

R05963



**NOMBRE DEL ATRACTIVO**  
TEATRO MUNICIPAL DE VIÑA DEL MAR (MH)

**REGION**  
REGIÓN DE VALPARAÍSO

**JERARQUIA**  
NACIONAL

**PROVINCIA**  
VALPARAÍSO

**CATEGORIA**  
REALIZACIÓN TÉCNICA, CIENTÍFICA O ARTÍSTICA CONTEMPORÁNEA

**DIRECCION**  
PLAZA VERGARA S/N

**TIPO DE ATRACTIVO**  
OBRA DE ARTE O TÉCNICA

**COMUNA**  
VIÑA DEL MAR

**SUBTIPO DEL ATRACTIVO**  
ARQUITECTURA

**LOCALIDAD O SECTOR**  
VIÑA DEL MAR

**TIPO DE PROPIEDAD**  
PÚBLICA

**ADMINISTRACION**  
PÚBLICA

**DEMANDA TURISTICA**  
LOCAL, REGIONAL, NACIONAL

**ESTACIONALIDAD DE USO**  
TODO EL AÑO

**LOCALIDAD URBANA MAS CERCANA**  
VIÑA DEL MAR

**DOTACION SERVICIOS BASICOS**  
AGUA POTABLE, ELECTRICIDAD

<b>DISTANCIA EN KMS</b>	<b>CAPITAL REGIONAL</b>	9
	<b>CAPITAL COMUNAL</b>	0

**TELEFONO INFORMACION**  
(32) 2681739

**ESTADO DE CONSERVACION** BUENA

**USO TURISTICO** ACTUAL

### DESCRIPCION GENERAL

Declarado Monumento Histórico D.S. 435 del 23/11/2009. Este anfiteatro forma parte de la historia cultural y artística de la ciudad Jardín. En 1912, doña Blanca Vergara de Errázuriz, continuando con la labor de su padre, don Francisco Vergara, donó los terrenos para que la Municipalidad de Viña del Mar, construyera un Teatro de diseño arquitectónico y elegancia, similar a los grandes teatros europeos. Su construcción se inició en 1925, durante el período del alcalde Unzuñunzaga. Los planos del edificio fueron elaborados por los arquitectos Aquiles Landoff y Renato Schiavon.



# SERVICIO NACIONAL DE TURISMO

## ATRATIVOS TURISTICOS 2012

**CODIGO ATRACTIVO**

**REGION DE VALPARAISO**

R05964



**NOMBRE DEL ATRACTIVO**

TEATRO POMPEYA (MH)

**REGION**

REGIÓN DE VALPARAÍSO

**JERARQUIA**

REGIONAL

**PROVINCIA**

MARGA MARGA

**CATEGORIA**

MUSEO O MANIFESTACIÓN CULTURAL

**DIRECCION**

PASEO PEATONAL LOS HÉROES

**COMUNA**

VILLA ALEMANA

**TIPO DE ATRACTIVO**

OBRA DE ARTE O TÉCNICA

**LOCALIDAD O SECTOR**

VILLA ALEMANA

**TIPO DE PROPIEDAD**

PRIVADA

**SUBTIPO DEL ATRACTIVO**

ARQUITECTURA

**ESTACIONALIDAD DE USO**

TODO EL AÑO

**ADMINISTRACION**

PRIVADA

**LOCALIDAD URBANA MAS CERCANA**

VILLA ALEMANA

**DEMANDA TURISTICA**

LOCAL, REGIONAL

**DOTACION SERVICIOS BASICOS**

SIN SERVICIOS

**TELEFONO INFORMACION**

(32) 3145500

<b>DISTANCIA EN KMS</b>	<b>CAPITAL REGIONAL</b>	27
	<b>CAPITAL COMUNAL</b>	0

**USO TURISTICO** ACTUAL

**ESTADO DE CONSERVACION** BUENA

**DESCRIPCION GENERAL**

Declarado Monumento Histórico D. 88 del 24/03/2009. Data de 1926 y ha sobrevivido a terremotos, inviernos, el paso del tiempo y la tecnología. Según se relata en el texto "El Teatro Pompeya en el Siglo XXI", la construcción tiene un estilo ecléctico propio de comienzos del siglo XX, mezcla elementos neoclásicos y del art nouveau con elementos de la arquitectura tradicional chilena, lo que le da esa imponencia que se mantiene hasta hoy. El Teatro está construido en sus muros con una tabiquería de pino oregón y relleno de adobillo, la techumbre se hizo en cerchas reforzadas con tirantes metálicos y abrazaderas apernadas. Actualmente el teatro se encuentra en una remodelación, financiada con aportes municipales.

# SERVICIO NACIONAL DE TURISMO

## ATRATIVOS TURISTICOS 2012

**CODIGO ATRACTIVO**

**REGION DE VALPARAISO**

R05965



**NOMBRE DEL ATRACTIVO**

TEMPLO DE SANTO DOMINGO

**REGION**

REGIÓN DE VALPARAÍSO

**JERARQUIA**

LOCAL

**PROVINCIA**

QUILLOTA

**CATEGORIA**

MUSEO O MANIFESTACIÓN CULTURAL

**DIRECCION**

**COMUNA**

QUILLOTA

**TIPO DE ATRACTIVO**

OBRA DE ARTE O TÉCNICA

**LOCALIDAD O SECTOR**

QUILLOTA

**TIPO DE PROPIEDAD**

PRIVADA

**SUBTIPO DEL ATRACTIVO**

ARQUITECTURA

**ESTACIONALIDAD DE USO**

TODO EL AÑO

**ADMINISTRACION**

PRIVADA

**DOTACION SERVICIOS BASICOS**

**LOCALIDAD URBANA MAS CERCANA**

QUILLOTA

**DEMANDA TURISTICA**

LOCAL

**TELEFONO INFORMACION**

(33) 291145

<b>DISTANCIA EN KMS</b>	<b>CAPITAL REGIONAL</b>	58
	<b>CAPITAL COMUNAL</b>	0

**USO TURISTICO** ACTUAL

**ESTADO DE CONSERVACION** BUENA

**DESCRIPCION GENERAL**

Sus columnas y altar están pintados simulando mármol. En él se puede visitar el sepulcro de la 'Beatita Benavides' y el Patio Portales.



# SERVICIO NACIONAL DE TURISMO

## ATRATIVOS TURISTICOS 2012

**CODIGO ATRACTIVO**

### REGION DE VALPARAISO

R05966



**NOMBRE DEL ATRACTIVO**

UNIVERSIDAD DE PLAYA ANCHA

**REGION**

REGIÓN DE VALPARAÍSO

**JERARQUIA**

NACIONAL

**PROVINCIA**

VALPARAÍSO

**CATEGORIA**

REALIZACIÓN TÉCNICA, CIENTÍFICA O ARTÍSTICA CONTEMPORÁNEA

**DIRECCION**

AV. PLAYA ANCHA 850

**COMUNA**

VALPARAÍSO

**TIPO DE ATRACTIVO**

OBRA DE ARTE O TÉCNICA

**LOCALIDAD O SECTOR**

VALPARAÍSO

**TIPO DE PROPIEDAD**

PÚBLICA

**SUBTIPO DEL ATRACTIVO**

ARQUITECTURA

**ESTACIONALIDAD DE USO**

TODO EL AÑO

**ADMINISTRACION**

PÚBLICA

**DOTACION SERVICIOS BASICOS**

AGUA POTABLE, ELECTRICIDAD

**LOCALIDAD URBANA MAS CERCANA**

VALPARAÍSO

**DEMANDA TURISTICA**

LOCAL, REGIONAL, NACIONAL

**TELEFONO INFORMACION**

(32) 2500102

<b>DISTANCIA EN KMS</b>	<b>CAPITAL REGIONAL</b>	0
	<b>CAPITAL COMUNAL</b>	0

**USO TURISTICO** ACTUAL

**ESTADO DE CONSERVACION** BUENA

**DESCRIPCION GENERAL**

La Universidad de Playa Ancha es una de las dieciséis universidades del Consorcio de Universidades Estatales de Chile, la cual pertenece al Consejo de Rectores de las Universidades Chilenas. Su Casa Central se encuentra en Valparaíso. La Ley 18.434 del año 1985 crea la Universidad de Playa Ancha de Ciencias de la Educación, sucesora de la Academia Superior de Ciencias Pedagógicas de Valparaíso y de la Universidad de Chile.



# SERVICIO NACIONAL DE TURISMO

## ATRATIVOS TURISTICOS 2012

**CODIGO ATRACTIVO**

### REGION DE VALPARAISO

R05967



<b>NOMBRE DEL ATRACTIVO</b>	UNIVERSIDAD TÉCNICA FEDERICO SANTA MARIA		<b>REGION</b>	REGIÓN DE VALPARAÍSO
<b>JERARQUIA</b>	NACIONAL		<b>PROVINCIA</b>	VALPARAÍSO
<b>CATEGORIA</b>	REALIZACIÓN TÉCNICA, CIENTÍFICA O ARTÍSTICA CONTEMPORÁNEA		<b>DIRECCION</b>	AV. ESPAÑA 1680
<b>TIPO DE ATRACTIVO</b>	OBRA DE ARTE O TÉCNICA		<b>COMUNA</b>	VALPARAÍSO
<b>TIPO DE PROPIEDAD</b>	PÚBLICA		<b>LOCALIDAD O SECTOR</b>	VALPARAÍSO
<b>ADMINISTRACION</b>	PÚBLICA		<b>ESTACIONALIDAD DE USO</b>	TODO EL AÑO
<b>DEMANDA TURISTICA</b>	LOCAL, REGIONAL, NACIONAL		<b>LOCALIDAD URBANA MAS CERCANA</b>	VALPARAÍSO
<b>SUBTIPO DEL ATRACTIVO</b>	ARQUITECTURA		<b>DISTANCIA EN KMS</b>	CAPITAL REGIONAL 0
<b>DOTACION SERVICIOS BASICOS</b>	AGUA POTABLE, ELECTRICIDAD		<b>CAPITAL COMUNAL</b>	0
<b>TELEFONO INFORMACION</b>	(32) 2654000		<b>ESTADO DE CONSERVACION</b>	BUENA
<b>USO TURISTICO</b>	ACTUAL			

### DESCRIPCION GENERAL

La Universidad Técnica Federico Santa María (UTFSM o USM) es una de las veinticinco universidades del Consejo de Rectores de las Universidades Chilenas, además pertenece a la Red Universitaria Cruz del Sur. Entre sus sedes se cuentan la Casa Central (Valparaíso). A ella concurren más de 5 mil estudiantes de programas de pre y postgrado, concentrados en las áreas de ciencias básicas, arquitectura e ingeniería. En 1931 se inaugura el majestuoso campus de su casa central, ubicado en los terrenos del ex Fuerte Pudeto, en el Cerro Placeres de Valparaíso. El campus, de estilo neoclásico, es considerado una de las mayores obras de arquitectura chilena del siglo XX.



# SERVICIO NACIONAL DE TURISMO

## ATRATIVOS TURISTICOS 2012

**CODIGO ATRACTIVO**

### REGION DE VALPARAISO

R05968



<b>NOMBRE DEL ATRACTIVO</b>	<b>REGION</b>
VALPARAÍSO SPORTING CLUB	REGIÓN DE VALPARAÍSO

<b>JERARQUIA</b>	<b>PROVINCIA</b>
NACIONAL	VALPARAÍSO

<b>CATEGORIA</b>	<b>DIRECCION</b>
CENTRO O LUGAR DE ESPARCIMIENTO	AV. LOS CASTAÑOS 404, VIÑA DEL MAR

<b>TIPO DE ATRACTIVO</b>	<b>COMUNA</b>
JUEGO DE AZAR	VIÑA DEL MAR

<b>TIPO DE PROPIEDAD</b>	<b>LOCALIDAD O SECTOR</b>
PRIVADA	VIÑA DEL MAR

<b>ADMINISTRACION</b>	<b>ESTACIONALIDAD DE USO</b>
PRIVADA	TODO EL AÑO

<b>DOTACION SERVICIOS BASICOS</b>	<b>LOCALIDAD URBANA MAS CERCANA</b>
ELECTRICIDAD	VIÑA DEL MAR

<b>TELEFONO INFORMACION</b>	<b>DISTANCIA EN KMS</b>	<b>CAPITAL REGIONAL</b>	9
(32) 2939262		<b>CAPITAL COMUNAL</b>	0

<b>USO TURISTICO</b>	ACTUAL	<b>ESTADO DE CONSERVACION</b>	BUENA
----------------------	--------	-------------------------------	-------

### DESCRIPCION GENERAL

El Valparaíso Sporting Club, denominado comúnmente Sporting, es un hipódromo. El 1° de junio de 1882 los socios del Valparaíso Spring Meeting fundaron una sociedad anónima, con el objeto de fomentar la actividad hípica en la ciudad. Tres meses más tarde, el 5 de septiembre, el Estado aprobó los estatutos de la sociedad, naciendo oficialmente el Valparaíso Sporting Club. Hasta 1936 en el Sporting sólo albergaba carreras en los meses de verano, comenzando a disputarse desde 1937 la denominada Temporada Chica, entre los meses de septiembre y diciembre. Desde 1945 a la actualidad, se realizan reuniones hípicas durante todo el año.

## SERVICIO NACIONAL DE TURISMO

### ATRATIVOS TURISTICOS 2012

**CODIGO ATRACTIVO**

#### REGION DE VALPARAISO

R05969



**NOMBRE DEL ATRACTIVO**

VÍA CRUCIS CERRO PLACERES

**REGION**

REGIÓN DE VALPARAÍSO

**JERARQUIA**

REGIONAL

**PROVINCIA**

VALPARAÍSO

**CATEGORIA**

ACONTECIMIENTO PROGRAMADO

**DIRECCION**

**COMUNA**

VALPARAÍSO

**TIPO DE ATRACTIVO**

EVENTO MISCELÁNEO

**LOCALIDAD O SECTOR**

CERRO PLACERES

**TIPO DE PROPIEDAD**

PRIVADA

**SUBTIPO DEL ATRACTIVO**

FIESTA RELIGIOSA

**ESTACIONALIDAD DE USO**

ABRIL

**ADMINISTRACION**

PRIVADA

**DOTACION SERVICIOS BASICOS**

SIN SERVICIOS

**LOCALIDAD URBANA MAS CERCANA**

VALPARAÍSO

**DEMANDA TURISTICA**

LOCAL, REGIONAL

**TELEFONO INFORMACION**

(32) 2939262

<b>DISTANCIA</b>	<b>CAPITAL REGIONAL</b>	0
<b>EN KMS</b>	<b>CAPITAL COMUNAL</b>	0

**USO TURISTICO** ACTUAL

**ESTADO DE CONSERVACION** BUENA

**DESCRIPCION GENERAL**

La palabra "Vía crucis" viene del latín y significa "camino de la cruz", refiriéndose a las diferentes etapas o momentos vividos por Jesucristo desde el momento en que fue aprehendido hasta su crucifixión y sepultura. Actualmente, el vía crucis del Cerro Placeres se ha instaurado como uno de los más importantes en su género del país, debido a la gran convocatoria de gente y la participación de vecinos. Es recomendado por el turismo local, y ha recibido múltiples visitas ilustres. Uno de sus logros más importantes fue haber sido grabados para el programa "Al sur del Mundo", por Canal 13, con lo cual obtuvieron fama a nivel nacional e internacional.



# SERVICIO NACIONAL DE TURISMO

## ATRATIVOS TURISTICOS 2012

CODIGO ATRACTIVO

### REGION DE VALPARAISO

R05970

#### NOMBRE DEL ATRACTIVO

INSTALACIONES AGRÍCOLAS Y PARQUE EX  
HACIENDA VICENTE FERRER (ZT)

#### REGION

REGIÓN DE VALPARAÍSO

#### JERARQUIA

NACIONAL

#### PROVINCIA

LOS ANDES

#### CATEGORIA

REALIZACIÓN TÉCNICA, CIENTÍFICA O  
ARTÍSTICA CONTEMPORÁNEA

#### DIRECCION

#### COMUNA

CALLE LARGA

#### TIPO DE ATRACTIVO

EXPLOTACIÓN AGROPECUARIA

#### LOCALIDAD O SECTOR

CALLE LARGA

#### TIPO DE PROPIEDAD

PRIVADA

#### SUBTIPO DEL ATRACTIVO

HACIENDA O ESTANCIA

#### ESTACIONALIDAD DE USO

TODO EL AÑO

#### ADMINISTRACION

PRIVADA

#### DOTACION SERVICIOS BASICOS

ELECTRICIDAD

#### LOCALIDAD URBANA MAS CERCANA

CALLE LARGA

#### DEMANDA TURISTICA

LOCAL, REGIONAL, NACIONAL

#### TELEFONO INFORMACION

(34) 421775

DISTANCIA	CAPITAL REGIONAL	141
EN KMS	CAPITAL COMUNAL	0

USO TURISTICO ACTUAL

ESTADO DE CONSERVACION BUENA

#### DESCRIPCION GENERAL

Declaradas Zona Típica D.S. 550 11/11/1994. El antiguo Fundo San Vicente Ferrer formaba parte de la cadena de grandes haciendas que se fueron instalando en el Valle Central de nuestro país, las que fueron generando un singular modo de vida y de producción que configuraron importantes rasgos de nuestra nacionalidad. Sus propietarios actuales, la 'Compañía de Inversiones Adriático S.A.', se han empeñado en recuperar el potencial productivo de la Hacienda, y conservar y restaurar sus antiguas instalaciones. El antiguo fundo estaba compuesto de casas, capilla, parque y una serie de edificaciones de servicios anexos, los cuales verán materializado dichos esfuerzos.



**SERVICIO NACIONAL DE TURISMO**

**ATRATIVOS TURISTICOS 2012**

**CODIGO ATRACTIVO**  
R05971

**REGION DE VALPARAISO**



**NOMBRE DEL ATRACTIVO**  
CASA DONDE NACIÓ EL PRESIDENTE MANUEL MONTT (MH)

**REGION**  
REGIÓN DE VALPARAÍSO

**JERARQUIA**  
NACIONAL

**PROVINCIA**  
PETORCA

**CATEGORIA**  
MUSEO O MANIFESTACIÓN CULTURAL

**DIRECCION**  
MANUEL MONTT 835, PETORCA

**TIPO DE ATRACTIVO**  
LUGAR HISTÓRICO

**COMUNA**  
PETORCA

**SUBTIPO DEL ATRACTIVO**  
LUGAR HISTÓRICO

**LOCALIDAD O SECTOR**  
PETORCA

**TIPO DE PROPIEDAD**  
PRIVADA

**ADMINISTRACION**  
PRIVADA

**DEMANDA TURISTICA**  
LOCAL, REGIONAL, NACIONAL

**ESTACIONALIDAD DE USO**  
TODO EL AÑO

**LOCALIDAD URBANA MAS CERCANA**  
PETORCA

**DOTACION SERVICIOS BASICOS**  
AGUA POTABLE, ELECTRICIDAD

<b>DISTANCIA EN KMS</b>	<b>CAPITAL REGIONAL</b>	195
	<b>CAPITAL COMUNAL</b>	0

**TELEFONO INFORMACION**  
(33) 781037

**ESTADO DE CONSERVACION** BUENA

**USO TURISTICO** ACTUAL

**DESCRIPCION GENERAL**

Declarada Monumento Histórico LEY 4.542 del 25/01/1929. La casa del ex presidente Manuel Montt, tiene la trascendencia de situarse en los terrenos correspondientes al lugar donde naciera el 4 de noviembre de 1809 el ex Presidente de la República, quien gobernó entre los años 1851 y 1861. Respecto a su arquitectura, su tipología obedece a las recreaciones de arquitectura colonial, basándose en un patio central con un corredor aporticado en su perímetro que permite el acceso a las distintas dependencias de la casona. Esta Casa se incendió en 1969, destruyéndose en la ocasión valiosos archivos y manuscritos del Presidente. Recientemente fue reconstruida y refaccionada, habitándola como biblioteca y oficina.



**SERVICIO NACIONAL DE TURISMO**

**ATRATIVOS TURISTICOS 2012**

**CODIGO ATRACTIVO**

**REGION DE VALPARAISO**

R05972



**NOMBRE DEL ATRACTIVO**

PILA DE BRONCE DE LA PLAZA DE ZAPALLAR (MH)

**REGION**

REGIÓN DE VALPARAÍSO

**JERARQUIA**

NACIONAL

**PROVINCIA**

PETORCA

**CATEGORIA**

REALIZACIÓN TÉCNICA, CIENTÍFICA O  
 ARTÍSTICA CONTEMPORÁNEA

**DIRECCION**

21 DE MAYO S/N

**TIPO DE ATRACTIVO**

OBRA DE ARTE O TÉCNICA

**COMUNA**

ZAPALLAR

**LOCALIDAD O SECTOR**

ZAPALLAR

**TIPO DE PROPIEDAD**

PÚBLICA

**SUBTIPO DEL ATRACTIVO**

ESCULTURA

**ESTACIONALIDAD DE USO**

TODO EL AÑO

**ADMINISTRACION**

PÚBLICA

**DOTACION SERVICIOS BASICOS**

SIN SERVICIOS

**LOCALIDAD URBANA MAS CERCANA**

ZAPALLAR

**DEMANDA TURISTICA**

LOCAL, REGIONAL, NACIONAL

**TELEFONO INFORMACION**

(33) 741039

<b>DISTANCIA</b>	<b>CAPITAL REGIONAL</b>	76
<b>EN KMS</b>	<b>CAPITAL COMUNAL</b>	0

**USO TURISTICO** ACTUAL

**ESTADO DE CONSERVACION** BUENA

**DESCRIPCION GENERAL**

Declarada Monumento Histórico D.S. 542 del 09/03/1972. Ubicada en la Plaza de Armas se encuentra esta pieza de gran valor histórico, que data de 1682. Esta Pila de Bronce fundida en Chile, perteneció a la Orden de Las Clarisas. Está colocada en una pileta que tiene una base de dos gradas.



**SERVICIO NACIONAL DE TURISMO**

**ATRATIVOS TURISTICOS 2012**

**REGION DE VALPARAISO**

**CODIGO ATRACTIVO**  
R05973



**NOMBRE DEL ATRACTIVO**  
IGLESIA NUESTRA SEÑORA DE LAS MERCEDES (MH)

**REGION**  
REGIÓN DE VALPARAÍSO

**JERARQUIA**  
NACIONAL

**PROVINCIA**  
PETORCA

**CATEGORIA**  
MUSEO O MANIFESTACIÓN CULTURAL

**DIRECCION**  
FRENTE A LA PLAYA DE PAPUDO

**TIPO DE ATRACTIVO**  
OBRA DE ARTE O TÉCNICA

**COMUNA**  
PAPUDO

**LOCALIDAD O SECTOR**  
PAPUDO

**TIPO DE PROPIEDAD**  
PRIVADA

**SUBTIPO DEL ATRACTIVO**  
ARQUITECTURA

**ESTACIONALIDAD DE USO**  
TODO EL AÑO

**ADMINISTRACION**  
PRIVADA

**DOTACION SERVICIOS BASICOS**  
ELECTRICIDAD

**LOCALIDAD URBANA MAS CERCANA**  
PAPUDO

**DEMANDA TURISTICA**  
LOCAL, REGIONAL, NACIONAL

**TELEFONO INFORMACION**  
(33) 781060

<b>DISTANCIA EN KMS</b>	<b>CAPITAL REGIONAL</b>	91
	<b>CAPITAL COMUNAL</b>	0

**USO TURISTICO** ACTUAL

**ESTADO DE CONSERVACION** BUENA

**DESCRIPCION GENERAL**

Declarada Monumento Histórico D.S. 530 del 20/09/1995. La Iglesia Nuestra Señora de las Mercedes de Papudo fue inaugurada en 1918. De estilo neocolonial, es obra del arquitecto Alberto Cruz Montt, autor de construcciones tan importantes como el Banco Central y el Club de la Unión. El templo está emplazado en el borde costero. Su planta es en forma de cruz latina, con una sola nave. La fachada del acceso destaca por sus formas y tallados de corte barroco, así como por el campanario, que es parte integral de la misma. Tanto la nave principal como el transepto tienen contrafuertes que se expresan hacia el exterior, generando una modulación rítmica de las fachadas laterales.



# SERVICIO NACIONAL DE TURISMO

## ATRATIVOS TURISTICOS 2012

**CODIGO ATRACTIVO**

### REGION DE VALPARAISO

R05974



<b>NOMBRE DEL ATRACTIVO</b>	CENTRO HISTÓRICO Y CALLE COMERCIO DE PUTAENDO (ZT)	<b>REGION</b>	REGIÓN DE VALPARAÍSO
<b>JERARQUIA</b>	NACIONAL	<b>PROVINCIA</b>	SAN FELIPE DE ACONCAGUA
<b>CATEGORIA</b>	MUSEO O MANIFESTACIÓN CULTURAL	<b>DIRECCION</b>	COMERCIO S/N, PUTAENDO
<b>TIPO DE ATRACTIVO</b>	OBRA DE ARTE O TÉCNICA	<b>COMUNA</b>	PUTAENDO
<b>SUBTIPO DEL ATRACTIVO</b>	REALIZACIÓN URBANA	<b>LOCALIDAD O SECTOR</b>	PUTAENDO
<b>DOTACION SERVICIOS BASICOS</b>	ELECTRICIDAD	<b>ESTACIONALIDAD DE USO</b>	TODO EL AÑO
<b>TELEFONO INFORMACION</b>	(34) 502875	<b>LOCALIDAD URBANA MAS CERCANA</b>	PUTAENDO
<b>USO TURISTICO</b>	ACTUAL	<b>DISTANCIA EN KMS</b>	<b>CAPITAL REGIONAL</b> 145 <b>CAPITAL COMUNAL</b> 0
<b>ESTADO DE CONSERVACION</b>	BUENA		

<b>TIPO DE PROPIEDAD</b>	PÚBLICA
<b>ADMINISTRACION</b>	PÚBLICA
<b>DEMANDA TURISTICA</b>	LOCAL, REGIONAL, NACIONAL

**DESCRIPCION GENERAL**  
 Declarado Zona Típica D.E. 394 de 2002. Estructurada en forma de calle larga, con fachadas de adobe del siglo XVIII y XIX y sus característicos pilares de esquina. En su extremo Norte, está la plaza de armas, en sus costados se ubican los edificios públicos, la iglesia y en una esquina se ubica el Pimiento Centenario.



**SERVICIO NACIONAL DE TURISMO**

**ATRATIVOS TURISTICOS 2012**

**REGION DE VALPARAISO**

**CODIGO ATRACTIVO**  
R05975



**NOMBRE DEL ATRACTIVO**  
TORRE RELOJ DE LA ESTACIÓN BARÓN (MH)

**REGION**  
REGIÓN DE VALPARAÍSO

**JERARQUIA**  
NACIONAL

**PROVINCIA**  
VALPARAÍSO

**CATEGORIA**  
MUSEO O MANIFESTACIÓN CULTURAL

**DIRECCION**  
AV. ESPAÑA S/N, VALPARAÍSO

**TIPO DE ATRACTIVO**  
OBRA DE ARTE O TÉCNICA

**COMUNA**  
VALPARAÍSO

**LOCALIDAD O SECTOR**  
VALPARAÍSO

**TIPO DE PROPIEDAD**  
PÚBLICA

**SUBTIPO DEL ATRACTIVO**  
ARQUITECTURA

**ESTACIONALIDAD DE USO**  
TODO EL AÑO

**ADMINISTRACION**  
PÚBLICA

**DOTACION SERVICIOS BASICOS**  
ELECTRICIDAD

**LOCALIDAD URBANA MAS CERCANA**  
VALPARAÍSO

**DEMANDA TURISTICA**  
LOCAL, REGIONAL, NACIONAL

**TELEFONO INFORMACION**  
(32) 2939000

<b>DISTANCIA EN KMS</b>	<b>CAPITAL REGIONAL</b>	0
	<b>CAPITAL COMUNAL</b>	0

**USO TURISTICO** ACTUAL

**ESTADO DE CONSERVACION** BUENA

**DESCRIPCION GENERAL**

Declarada Monumento Histórico D.S. 2017 del 24/10/1972. La Estación Barón era el punto de partida de la segunda línea férrea construida en el país, que unía la ciudad de Santiago con Valparaíso. Permanece en pie la torre que remataba la construcción semicircular de la casa de máquinas. La original sufrió grandes daños a raíz del terremoto de 1906, siendo restaurada con transformaciones. Actualmente tiene 15,2 metros de altura. Es una construcción de ladrillos a la vista unidos con mortero de cal, en muros de 0,6 metros de ancho. Más información [www.monumentos.cl](http://www.monumentos.cl)

# SERVICIO NACIONAL DE TURISMO

## ATRATIVOS TURISTICOS 2012

**CODIGO ATRACTIVO**

**REGION DE VALPARAISO**

R05976



**NOMBRE DEL ATRACTIVO**

PLAZA ANÍBAL PINTO (ZT)

**REGION**

REGIÓN DE VALPARAÍSO

**JERARQUIA**

INTERNACIONAL

**PROVINCIA**

VALPARAÍSO

**CATEGORIA**

MUSEO O MANIFESTACIÓN CULTURAL

**DIRECCION**

ESMERALDA CON ALMIRANTE MONTT

**COMUNA**

VALPARAÍSO

**TIPO DE ATRACTIVO**

OBRA DE ARTE O TÉCNICA

**LOCALIDAD O SECTOR**

VALPARAÍSO

**TIPO DE PROPIEDAD**

PÚBLICA

**SUBTIPO DEL ATRACTIVO**

REALIZACIÓN URBANA

**ESTACIONALIDAD DE USO**

TODO EL AÑO

**ADMINISTRACION**

PÚBLICA

**DOTACION SERVICIOS BASICOS**

ELECTRICIDAD

**LOCALIDAD URBANA MAS CERCANA**

VALPARAÍSO

**DEMANDA TURISTICA**

LOCAL, REGIONAL, NACIONAL,  
INTERNACIONAL

**TELEFONO INFORMACION**

(32) 2939262

<b>DISTANCIA EN KMS</b>	<b>CAPITAL REGIONAL</b>	0
	<b>CAPITAL COMUNAL</b>	0

**USO TURISTICO** ACTUAL

**ESTADO DE CONSERVACION** BUENA

**DESCRIPCION GENERAL**

Declarada Zona Típica D.S. 556 del 10/06/1976. El área declarada Zona Típica comprende la plaza y los siguientes edificios de su entorno: calle Almirante Montt N° 2, calle Esmeralda 1118 al 1159; de Plaza Aníbal Pinto 1167 al 1199; de Plaza Aníbal Pinto N° 1201 a 1207, y de calle Condell 1148 a 1194. Todas las construcciones recuerdan la época Victoriana o el estilo clásico americano; junto a ellas se elevan edificios de más reciente construcción. Más información [www.monumentos.cl](http://www.monumentos.cl)



# SERVICIO NACIONAL DE TURISMO

## ATRATIVOS TURISTICOS 2012

**CODIGO ATRACTIVO**

### REGION DE VALPARAISO

R05977



#### NOMBRE DEL ATRACTIVO

PLAZA SOTOMAYOR (ZT)

#### REGION

REGIÓN DE VALPARAÍSO

#### JERARQUIA

INTERNACIONAL

#### PROVINCIA

VALPARAÍSO

#### CATEGORIA

MUSEO O MANIFESTACIÓN CULTURAL

#### DIRECCION

#### COMUNA

VALPARAÍSO

#### TIPO DE ATRACTIVO

OBRA DE ARTE O TÉCNICA

#### LOCALIDAD O SECTOR

VALPARAÍSO

#### TIPO DE PROPIEDAD

PÚBLICA

#### SUBTIPO DEL ATRACTIVO

REALIZACIÓN URBANA

#### ESTACIONALIDAD DE USO

TODO EL AÑO

#### ADMINISTRACION

PÚBLICA

#### DOTACION SERVICIOS BASICOS

ELECTRICIDAD

#### LOCALIDAD URBANA MAS CERCANA

VALPARAÍSO

#### DEMANDA TURISTICA

LOCAL, REGIONAL, NACIONAL,  
INTERNACIONAL

#### TELEFONO INFORMACION

(32) 2939262

<b>DISTANCIA EN KMS</b>	<b>CAPITAL REGIONAL</b>	0
	<b>CAPITAL COMUNAL</b>	0

**USO TURISTICO** ACTUAL

**ESTADO DE CONSERVACION** BUENA

#### DESCRIPCION GENERAL

Declarada Zona Típica D.S. 170 del 23/01/1979. La Plaza Sotomayor es de una amplitud espacial poco común en la ciudad de Valparaíso. Su vacío, que se presenta como un lugar fundacional, fue configurado por los edificios que la flanquean. De administración y servicios, estos obedecen a la tipología del edificio cabezal: edificio extremo de las manzanas alargadas propias del plan con frente a tres calles. El borde noroeste de la plaza se destaca por el interés arquitectónico de sus edificios y la uniformidad de sus alturas, cuya escala armoniza con el volumen de la Ex Intendencia que preside la plaza.

# SERVICIO NACIONAL DE TURISMO

## ATRATIVOS TURISTICOS 2012

**CODIGO ATRACTIVO**

### REGION DE VALPARAISO

R05978



**NOMBRE DEL ATRACTIVO**

CASA Y BODEGA EX HACIENDA SANTA ROSA DE COLMO (MH)

**REGION**

REGIÓN DE VALPARAÍSO

**JERARQUIA**

REGIONAL

**PROVINCIA**

VALPARAÍSO

**CATEGORIA**

MUSEO O MANIFESTACIÓN CULTURAL

**DIRECCION**

A 8 KM DE CONCON

**TIPO DE ATRACTIVO**

OBRA DE ARTE O TÉCNICA

**COMUNA**

QUINTERO

**LOCALIDAD O SECTOR**

SANTA ROSA DE COLMO

**TIPO DE PROPIEDAD**

PRIVADA

**SUBTIPO DEL ATRACTIVO**

ARQUITECTURA

**ESTACIONALIDAD DE USO**

TODO EL AÑO

**ADMINISTRACION**

PRIVADA

**DOTACION SERVICIOS BASICOS**

**LOCALIDAD URBANA MAS CERCANA**

CONCON

**DEMANDA TURISTICA**

LOCAL, REGIONAL

**TELEFONO INFORMACION**

(32) 2810980

<b>DISTANCIA EN KMS</b>	<b>CAPITAL REGIONAL</b>	32
	<b>CAPITAL COMUNAL</b>	8

**USO TURISTICO** ACTUAL

**ESTADO DE CONSERVACION** BUENA

**DESCRIPCION GENERAL**

Declarada Monumento Histórico D.S. 50 del 29/01/1987. La Hacienda Santa Rosa de Colmo tuvo su origen en la merced de tierra que el Gobernador don Rodrigo de Quiroga otorgó en 1578 a don Diego Hernández Corral. El entorno inmediato a la casa está constituido por la bodega y por algunas casas de administración. La primera data de mediados del siglo XVIII. El edificio sufrió algunas modificaciones a mediados del siglo XIX. El balcón volado que corría por tres fachadas sólo fue conservado en el lado sur. Al inmueble se le adosó un establo y granero, con lo cual se modificó su concepción arquitectónica de alquería.

# SERVICIO NACIONAL DE TURISMO

## ATRATIVOS TURISTICOS 2012

**CODIGO ATRACTIVO**

### REGION DE VALPARAISO

R05979



**NOMBRE DEL ATRACTIVO**

ENTORNO DE PARROQUIA LA CANDELARIA (ZT)

**REGION**

REGIÓN DE VALPARAÍSO

**JERARQUIA**

NACIONAL

**PROVINCIA**

SAN ANTONIO

**CATEGORIA**

FOLKLORE

**DIRECCION**

AVDA. ALESSANDRI Y CALLE LA CAPILLA

**COMUNA**

ALGARROBO

**TIPO DE ATRACTIVO**

ARQUITECTURA POPULAR ESPONTÁNEA

**LOCALIDAD O SECTOR**

ALGARROBO

**TIPO DE PROPIEDAD**

PRIVADA

**SUBTIPO DEL ATRACTIVO**

CASA

**ESTACIONALIDAD DE USO**

TODO EL AÑO

**ADMINISTRACION**

PRIVADA

**LOCALIDAD URBANA MAS CERCANA**

ALGARROBO

**DEMANDA TURISTICA**

LOCAL, REGIONAL, NACIONAL

**DOTACION SERVICIOS BASICOS**

AGUA POTABLE, ELECTRICIDAD

**TELEFONO INFORMACION**

(34) 483615

<b>DISTANCIA EN KMS</b>	<b>CAPITAL REGIONAL</b>	68
	<b>CAPITAL COMUNAL</b>	0

**USO TURISTICO** ACTUAL

**ESTADO DE CONSERVACION** BUENA

**DESCRIPCION GENERAL**

Declarado Zona Típica D.S. 568 del 07/06/1990. Dentro del paisaje privilegiado de este balneario de la Región se encuentra una especial construcción religiosa: la Iglesia de Nuestra Señora de La Candelaria, hoy elevada a la categoría de Parroquia. La arquitectura de esta obra, siendo una construcción pequeña y de modestas formas tiene la particularidad de ser una de las pocas obras del siglo XIX con empleo de materiales y tecnología de esos tiempos – madera y adobe – que aún sigue vigente como imagen arquitectónica en su totalidad, en el Valle Central de nuestro país. Ella representa la preservación de la tradición y la posibilidad de rescatar la enseñanza que ella encierra.





# SERVICIO NACIONAL DE TURISMO

## ATRATIVOS TURISTICOS 2012

**CODIGO ATRACTIVO**

**REGION DE VALPARAISO**

R05980



**NOMBRE DEL ATRACTIVO**

ÁREA HISTÓRICA DE VALPARAÍSO (ZT)

**REGION**

REGIÓN DE VALPARAÍSO

**JERARQUIA**

INTERNACIONAL

**PROVINCIA**

VALPARAÍSO

**CATEGORIA**

MUSEO O MANIFESTACIÓN CULTURAL

**DIRECCION**

**COMUNA**

VALPARAÍSO

**TIPO DE ATRACTIVO**

LUGAR HISTÓRICO

**LOCALIDAD O SECTOR**

VALPARAÍSO

**TIPO DE PROPIEDAD**

PÚBLICA

**SUBTIPO DEL ATRACTIVO**

LUGAR HISTÓRICO

**ESTACIONALIDAD DE USO**

TODO EL AÑO

**ADMINISTRACION**

PÚBLICA

**DOTACION SERVICIOS BASICOS**

ELECTRICIDAD

**LOCALIDAD URBANA MAS CERCANA**

VALPARAÍSO

**DEMANDA TURISTICA**

LOCAL, REGIONAL, NACIONAL,  
INTERNACIONAL

**TELEFONO INFORMACION**

(32) 2939262

<b>DISTANCIA EN KMS</b>	<b>CAPITAL REGIONAL</b>	0
	<b>CAPITAL COMUNAL</b>	0

**USO TURISTICO** ACTUAL

**ESTADO DE CONSERVACION** BUENA

**DESCRIPCION GENERAL**

Declarada Zona Típica D.E. 605 del 31/08/2001. Se trata de un verdadero anfiteatro que mira al mar, surcado por quebradas y pendientes irregulares que se complementan con su estrecho plan, dando origen a un paisaje de múltiples facetas. El área histórica de Valparaíso, con sus escaleras, pasajes, plazas, miradores, ascensores, encrucijadas de vías, edificios monumentales, construcciones planificadas y espontáneas, corresponde a la materialización de la inventiva de los constructores aplicada a las difíciles condiciones topográficas. Más información [www.monumentos.cl](http://www.monumentos.cl)

**ATRATIVOS TURISTICOS 2012**

**CODIGO ATRACTIVO**

**REGION DE VALPARAISO**

R05981



**NOMBRE DEL ATRACTIVO**

LO ABARCA

**REGION**

REGIÓN DE VALPARAÍSO

**JERARQUIA**

REGIONAL

**PROVINCIA**

SAN ANTONIO

**CATEGORIA**

FOLKLORE

**DIRECCION**

A 8 KM DE CARTAGENA

**COMUNA**

CARTAGENA

**TIPO DE ATRACTIVO**

ARQUITECTURA POPULAR ESPONTÁNEA

**LOCALIDAD O SECTOR**

LO ABARCA

**TIPO DE PROPIEDAD**

PÚBLICA

**SUBTIPO DEL ATRACTIVO**

PUEBLO

**ESTACIONALIDAD DE USO**

TODO EL AÑO

**ADMINISTRACION**

PÚBLICA

**DOTACION SERVICIOS BASICOS**

ELECTRICIDAD

**LOCALIDAD URBANA MAS CERCANA**

LO ABARCA

**DEMANDA TURISTICA**

LOCAL, REGIONAL

**TELEFONO INFORMACION**

(35) 200765

<b>DISTANCIA EN KMS</b>	<b>CAPITAL REGIONAL</b>	103
	<b>CAPITAL COMUNAL</b>	8

**USO TURISTICO** ACTUAL

**ESTADO DE CONSERVACION** BUENA

**DESCRIPCION GENERAL**

Estas tierras le correspondieron por herencia a una de las hijas de don Juan de Cartagena, doña Agustina, casada con el capitán Juan de Lo Abarca. Lo Abarca se ubica en una posición estratégica, en el centro de un fértil valle, entre los cordones montañosos de la cordillera de la costa. La principal actividad económica de Lo Abarca, es la agricultura, famosa por sus lechugas. Su naturaleza convierte al lugar en apto para disfrutar de la tranquilidad y hermosura del campo. Además cuenta con restaurantes de comidas típicas. El terremoto que azotó la zona en 1906, destruyó la mayor parte de este pueblo, produciéndose una migración hacia la comuna de Cartagena.



# SERVICIO NACIONAL DE TURISMO

## ATRATIVOS TURISTICOS 2012

**CODIGO ATRACTIVO**

### REGION DE VALPARAISO

R05982



<b>NOMBRE DEL ATRACTIVO</b>	<b>REGION</b>
CIRCUITO DEL VINO DEL VALLE DE CASABLANCA	REGIÓN DE VALPARAÍSO

<b>JERARQUIA</b>	<b>PROVINCIA</b>
INTERNACIONAL	VALPARAÍSO

<b>CATEGORIA</b>	<b>DIRECCION</b>
SITIO NATURAL	A 41 KM AL NORESTE DE VALPARAÍSO

<b>TIPO DE ATRACTIVO</b>	<b>COMUNA</b>
CAMINO PINTORESCO	CASABLANCA

<b>TIPO DE PROPIEDAD</b>	<b>LOCALIDAD O SECTOR</b>
PRIVADA	VALLE DE CASABLANCA

<b>ADMINISTRACION</b>	<b>ESTACIONALIDAD DE USO</b>
PRIVADA	TODO EL AÑO

<b>DEMANDA TURISTICA</b>	<b>LOCALIDAD URBANA MAS CERCANA</b>
LOCAL, REGIONAL, NACIONAL, INTERNACIONAL	CASABLANCA

<b>SUBTIPO DEL ATRACTIVO</b>	<b>DISTANCIA EN KMS</b>	<b>CAPITAL REGIONAL</b>	41
CAMINO PINTORESCO		<b>CAPITAL COMUNAL</b>	0

<b>DOTACION SERVICIOS BASICOS</b>	<b>TELEFONO INFORMACION</b>
	(32) 2277400

<b>USO TURISTICO</b>	ACTUAL	<b>ESTADO DE CONSERVACION</b>	BUENA
----------------------	--------	-------------------------------	-------

### DESCRIPCION GENERAL

El Valle de Casablanca es el refugio vitivinícola con mayor proyección del país. Gracias a sus condiciones naturales permite un excelente cultivo de vides. Las viñas que componen el circuito son Viña William Cole Vineyards, Viña Indómita Wines, Viña Tarapacá, Viña Veramonte y Viña Estates. La producción de vinos es variada e incluye vinos blancos Chardonnay, Gewurztraminer y Sauvignon Blanc y tintos como Pinot Noir.



# SERVICIO NACIONAL DE TURISMO

## ATRATIVOS TURISTICOS 2012

**CODIGO ATRACTIVO**

**REGION DE VALPARAISO**

R05983

**NOMBRE DEL ATRACTIVO**

FIESTA DE SAN PEDRO EN SAN PEDRO

**REGION**

REGIÓN DE VALPARAÍSO

**JERARQUIA**

NACIONAL

**PROVINCIA**

VALPARAÍSO

**CATEGORIA**

ACONTECIMIENTO PROGRAMADO

**DIRECCION**

**COMUNA**

CONCON

**TIPO DE ATRACTIVO**

EVENTO MISCELÁNEO

**LOCALIDAD O SECTOR**

SAN PEDRO

**TIPO DE PROPIEDAD**

PRIVADA

**SUBTIPO DEL ATRACTIVO**

FIESTA RELIGIOSA

**ESTACIONALIDAD DE USO**

JUNIO

**ADMINISTRACION**

PRIVADA

**DOTACION SERVICIOS BASICOS**

SIN SERVICIOS

**LOCALIDAD URBANA MAS CERCANA**

CONCON

**DEMANDA TURISTICA**

LOCAL, REGIONAL, NACIONAL

**TELEFONO INFORMACION**

(32) 2816244

**DISTANCIA CAPITAL REGIONAL**

26

**EN KMS CAPITAL COMUNAL**

0

**USO TURISTICO** ACTUAL

**ESTADO DE CONSERVACION** BUENA

**DESCRIPCION GENERAL**

# SERVICIO NACIONAL DE TURISMO

## ATRATIVOS TURISTICOS 2012

**CODIGO ATRACTIVO**

### REGION DE VALPARAISO

R05984



**NOMBRE DEL ATRACTIVO**

MUSEO HISTÓRICO-ARQUEOLÓGICO DE CONCON

**REGION**

REGIÓN DE VALPARAÍSO

**JERARQUIA**

REGIONAL

**PROVINCIA**

VALPARAÍSO

**CATEGORIA**

MUSEO O MANIFESTACIÓN CULTURAL

**DIRECCION**

TIERRA DEL FUEGO ESQUINA AV. MAGALLANES

**COMUNA**

CONCON

**TIPO DE ATRACTIVO**

MUSEO

**LOCALIDAD O SECTOR**

CONCON

**TIPO DE PROPIEDAD**

PÚBLICA

**SUBTIPO DEL ATRACTIVO**

MUSEO

**ESTACIONALIDAD DE USO**

TODO EL AÑO

**ADMINISTRACION**

PÚBLICA

**DOTACION SERVICIOS BASICOS**

ELECTRICIDAD

**LOCALIDAD URBANA MAS CERCANA**

CONCON

**DEMANDA TURISTICA**

LOCAL, REGIONAL

**TELEFONO INFORMACION**

(32) 2816245

<b>DISTANCIA EN KMS</b>	<b>CAPITAL REGIONAL</b>	26
	<b>CAPITAL COMUNAL</b>	0

**USO TURISTICO** ACTUAL

**ESTADO DE CONSERVACION** BUENA

**DESCRIPCION GENERAL**

Inició sus actividades el 02 de Mayo de 1999. El objetivo principal de la creación del Museo, fue conservar el patrimonio cultural de Concón para luego difundirlo entre sus habitantes y visitantes. El Museo Histórico y Arqueológico de Concón es el lugar que resguarda los elementos ancestrales, históricos y tradicionales de la localidad y está interesado en recuperar la memoria, como elemento fundamental para la construcción de identidad.

**SERVICIO NACIONAL DE TURISMO**

**ATRATIVOS TURISTICOS 2012**

**CODIGO ATRACTIVO**

**REGION DE VALPARAISO**

R05985



**NOMBRE DEL ATRACTIVO**

PARROQUIA NUESTRA SEÑORA DE LAS MERCEDES DE CONCON

**REGION**

REGIÓN DE VALPARAÍSO

**JERARQUIA**

NACIONAL

**PROVINCIA**

VALPARAÍSO

**CATEGORIA**

MUSEO O MANIFESTACIÓN CULTURAL

**DIRECCION**

MAROTO 950

**COMUNA**

CONCON

**TIPO DE ATRACTIVO**

OBRA DE ARTE O TÉCNICA

**LOCALIDAD O SECTOR**

CONCON

**TIPO DE PROPIEDAD**

PRIVADA

**SUBTIPO DEL ATRACTIVO**

ARQUITECTURA

**ESTACIONALIDAD DE USO**

TODO EL AÑO

**ADMINISTRACION**

PRIVADA

**LOCALIDAD URBANA MAS CERCANA**

CONCON

**DEMANDA TURISTICA**

LOCAL, REGIONAL, NACIONAL

**DOTACION SERVICIOS BASICOS**

AGUA POTABLE, ELECTRICIDAD

**TELEFONO INFORMACION**

(32) 2811319

<b>DISTANCIA EN KMS</b>	<b>CAPITAL REGIONAL</b>	26
	<b>CAPITAL COMUNAL</b>	0

**USO TURISTICO** ACTUAL

**ESTADO DE CONSERVACION** BUENA

**DESCRIPCION GENERAL**

La Parroquia Nuestra Señora de las Mercedes, fue fundada como tal, el 8 de Febrero de 1945, es decir a la fecha lleva 63 años de existencia como Parroquia. El Templo y la casa parroquial, se edificaron en terrenos donados por la Familia Borgoño, de mucha influencia en la zona, y fue por iniciativa de la Sra. Mercedes Aspillaga de Edwards y con la ayuda de toda la comunidad, es que comenzó la construcción del templo que tenemos hoy en día, la que fue posteriormente restaurada y ampliada.



# SERVICIO NACIONAL DE TURISMO

## ATRATIVOS TURISTICOS 2012

**CODIGO ATRACTIVO**

**REGION DE VALPARAISO**

R05986



<b>NOMBRE DEL ATRACTIVO</b>	<b>REGION</b>
PARQUE MUNICIPAL DE LA CALERA	REGIÓN DE VALPARAÍSO

<b>JERARQUIA</b>	<b>PROVINCIA</b>
REGIONAL	QUILLOTA

<b>CATEGORIA</b>	<b>DIRECCION</b>
REALIZACIÓN TÉCNICA, CIENTÍFICA O ARTÍSTICA CONTEMPORÁNEA	GONZALO LIZAZOAIN EX CALLE ORIENTE S/N

<b>TIPO DE ATRACTIVO</b>	<b>COMUNA</b>
OBRA DE ARTE O TÉCNICA	CALERA

<b>SUBTIPO DEL ATRACTIVO</b>	<b>LOCALIDAD O SECTOR</b>
REALIZACIÓN URBANA	PARQUE MUNICIPAL

<b>TIPO DE PROPIEDAD</b>
PÚBLICA

<b>ADMINISTRACION</b>
PÚBLICA

<b>DEMANDA TURISTICA</b>
LOCAL, REGIONAL

<b>DOTACION SERVICIOS BASICOS</b>	<b>LOCALIDAD URBANA MAS CERCANA</b>
ELECTRICIDAD	LA CALERA

<b>TELEFONO INFORMACION</b>	<b>DISTANCIA EN KMS</b>	<b>CAPITAL REGIONAL</b>	69
(33) 222254		<b>CAPITAL COMUNAL</b>	0

<b>USO TURISTICO</b>	ACTUAL	<b>ESTADO DE CONSERVACION</b>	BUENA
----------------------	--------	-------------------------------	-------

**DESCRIPCION GENERAL**

Su nombre es parque urbano "Alcalde Ramón Aravena Laborde", lugar donde se realizan casi todas las fiestas ya actividades importantes de la ciudad de La Calera.

# SERVICIO NACIONAL DE TURISMO

## ATRATIVOS TURISTICOS 2012

**CODIGO ATRACTIVO**

**REGION DE VALPARAISO**

R05987



**NOMBRE DEL ATRACTIVO**

VIÑA EL SAUCE

**REGION**

REGIÓN DE VALPARAÍSO

**JERARQUIA**

NACIONAL

**PROVINCIA**

MARGA MARGA

**CATEGORIA**

REALIZACIÓN TÉCNICA, CIENTÍFICA O  
 ARTÍSTICA CONTEMPORÁNEA

**DIRECCION**

10 KM OESTE DE LIMACHE

**TIPO DE ATRACTIVO**

EXPLOTACIÓN AGROPECUARIA

**COMUNA**

LIMACHE

**LOCALIDAD O SECTOR**

VIÑA EL SAUCE

**TIPO DE PROPIEDAD**

PRIVADA

**SUBTIPO DEL ATRACTIVO**

VIÑA O BODEGA

**ESTACIONALIDAD DE USO**

TODO EL AÑO

**ADMINISTRACION**

PRIVADA

**DOTACION SERVICIOS BASICOS**

AGUA POTABLE, ELECTRICIDAD

**LOCALIDAD URBANA MAS CERCANA**

LIMACHE

**DEMANDA TURISTICA**

LOCAL, REGIONAL, NACIONAL

**TELEFONO INFORMACION**

(33) 412121

<b>DISTANCIA EN KMS</b>	<b>CAPITAL REGIONAL</b>	31
	<b>CAPITAL COMUNAL</b>	10

**USO TURISTICO** ACTUAL

**ESTADO DE CONSERVACION** BUENA

**DESCRIPCION GENERAL**

La producción de vino en la Viña El Sauce data de 1880, la cual más tarde pasó a manos de la familia Cánepa, quien exitosamente se hizo cargo de la elaboración de vinos tradicionales y envasados en madera, hasta nuestros días. El atractivo ofrece visitas organizadas, en donde es posible conocer parte de la tradición campesina chilena, viñedos y bodegas, y degustar vinos sin químicos ni aditivos.





**SERVICIO NACIONAL DE TURISMO**

**ATRATIVOS TURISTICOS 2012**

**REGION DE VALPARAISO**

**CODIGO ATRACTIVO**  
R05988



**NOMBRE DEL ATRACTIVO**  
EMBALSE LOS AROMOS

**REGION**  
REGIÓN DE VALPARAÍSO

**JERARQUIA**  
REGIONAL

**PROVINCIA**  
MARGA MARGA

**CATEGORIA**  
REALIZACIÓN TÉCNICA, CIENTÍFICA O ARTÍSTICA CONTEMPORÁNEA

**DIRECCION**

**TIPO DE ATRACTIVO**  
OBRA DE ARTE O TÉCNICA

**COMUNA**  
LIMACHE

**LOCALIDAD O SECTOR**  
EMBALSE LOS AROMOS

**TIPO DE PROPIEDAD**  
PÚBLICA

**SUBTIPO DEL ATRACTIVO**  
OBRA DE INGENIERÍA

**ESTACIONALIDAD DE USO**  
TODO EL AÑO

**ADMINISTRACION**  
PÚBLICA

**DOTACION SERVICIOS BASICOS**  
SIN SERVICIOS

**LOCALIDAD URBANA MAS CERCANA**  
LIMACHE

**DEMANDA TURISTICA**  
LOCAL, REGIONAL

**TELEFONO INFORMACION**  
(33) 412121

<b>DISTANCIA EN KMS</b>	<b>CAPITAL REGIONAL</b>	60
	<b>CAPITAL COMUNAL</b>	19

**USO TURISTICO** ACTUAL

**ESTADO DE CONSERVACION** BUENA

**DESCRIPCION GENERAL**

El embalse Los Aromos nace en los años 70 como un proyecto gubernamental de reserva de agua para la ciudad de Viña del Mar, es por esta razón que el agua es muy limpia y tampoco están permitidas las embarcaciones a motor. Más aún, el lugar posee una hermosa flora y fauna, que lo hacen un lugar ideal para el descanso e incluso la pesca (pejerrey). Por su cercanía a la costa y la vez su carácter de nexos con los valles interiores de la cordillera de la costa posee condiciones de viento óptimas para la práctica de deportes a vela.

# SERVICIO NACIONAL DE TURISMO

## ATRATIVOS TURISTICOS 2012

**CODIGO ATRACTIVO**

**REGION DE VALPARAISO**

R05989



**NOMBRE DEL ATRACTIVO**

FERIA INTERNACIONAL DE LOS ANDES (FILAN)

**REGION**

REGIÓN DE VALPARAÍSO

**JERARQUIA**

NACIONAL

**PROVINCIA**

LOS ANDES

**CATEGORIA**

ACONTECIMIENTO PROGRAMADO

**DIRECCION**

**COMUNA**

LOS ANDES

**TIPO DE ATRACTIVO**

EVENTO MISCELÁNEO

**LOCALIDAD O SECTOR**

LOS ANDES

**TIPO DE PROPIEDAD**

PRIVADA

**SUBTIPO DEL ATRACTIVO**

FERIA O EXPOSICIÓN

**ESTACIONALIDAD DE USO**

MARZO O ABRIL

**ADMINISTRACION**

PRIVADA

**DOTACION SERVICIOS BASICOS**

ELECTRICIDAD

**LOCALIDAD URBANA MAS CERCANA**

LOS ANDES

**DEMANDA TURISTICA**

LOCAL, REGIONAL, NACIONAL

**TELEFONO INFORMACION**

(34) 421775

<b>DISTANCIA EN KMS</b>	<b>CAPITAL REGIONAL</b>	142
	<b>CAPITAL COMUNAL</b>	0

**USO TURISTICO** ACTUAL

**ESTADO DE CONSERVACION** BUENA

**DESCRIPCION GENERAL**

La FILAN se viene realizando desde 1975 y en los últimos años ha contado con una activa participación de Argentina con la asistencia de expositores de las provincias de Mendoza y San Luis, además de representantes de Brasil, Perú, Bolivia, lo que otorgó a la muestra el carácter de internacional. El programa contempla la realización de un rodeo y diversas presentaciones musicales, además de actividades para niños entre las que destaca un mini zoológico que funcionará diariamente. Expositores principalmente de los rubros agrícolas, minería, agroindustria, automotriz, turismo, industrial, artesanado especializado y medianas y pequeñas empresas.



**SERVICIO NACIONAL DE TURISMO**

**ATRATIVOS TURISTICOS 2012**

**REGION DE VALPARAISO**

**CODIGO ATRACTIVO**  
R05990



**NOMBRE DEL ATRACTIVO**  
VERANADA

**REGION**  
REGIÓN DE VALPARAÍSO

**JERARQUIA**  
REGIONAL

**PROVINCIA**  
PETORCA

**CATEGORIA**  
REALIZACIÓN TÉCNICA, CIENTÍFICA O ARTÍSTICA CONTEMPORÁNEA

**DIRECCION**

**TIPO DE ATRACTIVO**  
EXPLOTACIÓN AGROPECUARIA

**COMUNA**  
PETORCA

**LOCALIDAD O SECTOR**  
PEDERNAL

**TIPO DE PROPIEDAD**  
PÚBLICA

**SUBTIPO DEL ATRACTIVO**  
RUTA TEMÁTICA

**ESTACIONALIDAD DE USO**  
DICIEMBRE A ABRIL

**ADMINISTRACION**  
PÚBLICA

**DOTACION SERVICIOS BASICOS**  
SIN SERVICIOS

**LOCALIDAD URBANA MAS CERCANA**  
PETORCA

**DEMANDA TURISTICA**  
LOCAL, REGIONAL

**TELEFONO INFORMACION**  
(33) 781037

<b>DISTANCIA EN KMS</b>	<b>CAPITAL REGIONAL</b>	186
	<b>CAPITAL COMUNAL</b>	26

**USO TURISTICO** ACTUAL

**ESTADO DE CONSERVACION** BUENA

**DESCRIPCION GENERAL**

Pastoreo de ganado vacuno Actividad técnica tradicional, que consiste en llevar ganado menor o mayor a pastar a la cordillera, respondiendo a la baja de talaje en el verano. Es posible en estas fiestas encontrar enormes corrales de pirca donde se separa, marca y capa el ganado. Se sube en diciembre y se baja en abril, abarcando el período de mayor calor y de falta de pasto en las zonas bajas. Se realiza en las localidades de Chalaco, Pedernal y Sobrante.



# SERVICIO NACIONAL DE TURISMO

## ATRATIVOS TURISTICOS 2012

**CODIGO ATRACTIVO**

**REGION DE VALPARAISO**

R05991



**NOMBRE DEL ATRACTIVO**  
PARQUE ESCULTÓRICO CEMENTERIO DE CARRETAS

**REGION**  
REGIÓN DE VALPARAÍSO

**JERARQUIA**  
NACIONAL

**PROVINCIA**  
SAN FELIPE DE ACONCAGUA

**CATEGORIA**  
MUSEO O MANIFESTACIÓN CULTURAL

**DIRECCION**

**TIPO DE ATRACTIVO**

MUSEO

**COMUNA**  
PUTAENDO

**TIPO DE PROPIEDAD**

PRIVADA

**SUBTIPO DEL ATRACTIVO**

MUSEO

**LOCALIDAD O SECTOR**  
CERRO EL LLANO

**ADMINISTRACION**

PRIVADA

**DOTACION SERVICIOS BASICOS**

ELECTRICIDAD

**ESTACIONALIDAD DE USO**  
TODO EL AÑO

**DEMANDA TURISTICA**

LOCAL, REGIONAL, NACIONAL

**TELEFONO INFORMACION**  
(34) 501269

**LOCALIDAD URBANA MAS CERCANA**  
PUTAENDO

<b>DISTANCIA EN KMS</b>	<b>CAPITAL REGIONAL</b>	146
	<b>CAPITAL COMUNAL</b>	1

**USO TURISTICO** ACTUAL

**ESTADO DE CONSERVACION** BUENA

### DESCRIPCION GENERAL

Las extensiones que se ven desde el llano, hoy sembradas de frutales, antiguamente fueron campos forrajeros, cañameros y cerealeros (trigo, poroto, lenteja, cebada). En esos años, para transportar la producción agrícola y para las faenas del campo se usaban las carretas y carretones tirados por bueyes. Esas carretas, que representaban en muchos casos el mayor bien mueble de una familia y el instrumento principal de trabajo en las haciendas o fundos, eran reparadas una y otra vez, y duraban generaciones. La organización social Parque Escultórico Cementerio de Carretas forma parte de la Unión Comunal de Organizaciones Sociales de Putaendo. Fue creado en el año 2000 y comprende 15 hectáreas.

# SERVICIO NACIONAL DE TURISMO

## ATRATIVOS TURISTICOS 2012

**CODIGO ATRACTIVO**

### REGION DE VALPARAISO

R05992



**NOMBRE DEL ATRACTIVO**

QUEBRADA ALVARADO

**REGION**

REGIÓN DE VALPARAÍSO

**JERARQUIA**

REGIONAL

**PROVINCIA**

MARGA MARGA

**CATEGORIA**

FOLKLORE

**DIRECCION**

A 11 KM CUESTA LA DORMIDA

**COMUNA**

OLMUE

**TIPO DE ATRACTIVO**

ARQUITECTURA POPULAR ESPONTÁNEA

**LOCALIDAD O SECTOR**

QUEBRADA ALVARADO

**TIPO DE PROPIEDAD**

PÚBLICA

**SUBTIPO DEL ATRACTIVO**

PUEBLO

**ESTACIONALIDAD DE USO**

TODO EL AÑO

**ADMINISTRACION**

PÚBLICA

**DOTACION SERVICIOS BASICOS**

AGUA POTABLE, ELECTRICIDAD

**LOCALIDAD URBANA MAS CERCANA**

OLMUE

**DEMANDA TURISTICA**

LOCAL, REGIONAL

**TELEFONO INFORMACION**

(33) 442587

<b>DISTANCIA EN KMS</b>	<b>CAPITAL REGIONAL</b>	59
	<b>CAPITAL COMUNAL</b>	8

**USO TURISTICO** ACTUAL

**ESTADO DE CONSERVACION** BUENA

**DESCRIPCION GENERAL**

Se destaca por su especial clima, hermosos paisajes y rincones rupestres con antiguas tradiciones religiosas y campestres. Cuenta con restaurantes de comidas y bebidas típicas chilenas.



# SERVICIO NACIONAL DE TURISMO

## ATRATIVOS TURISTICOS 2012

**CODIGO ATRACTIVO**

### REGION DE VALPARAISO

R05993



**NOMBRE DEL ATRACTIVO**  
CIRCUITO DEL VINO VALLE DEL ACONCAGUA  
VIÑA SAN ESTEBAN

**REGION**  
REGIÓN DE VALPARAÍSO

**JERARQUIA**  
NACIONAL

**PROVINCIA**  
LOS ANDES

**CATEGORIA**  
SITIO NATURAL

**DIRECCION**  
A 5 KM AL ESTE DE SAN ESTEBAN

**TIPO DE ATRACTIVO**  
CAMINO PINTORESCO

**COMUNA**  
SAN ESTEBAN

**SUBTIPO DEL ATRACTIVO**  
CAMINO PINTORESCO

**LOCALIDAD O SECTOR**  
VALLE DEL ACONCAGUA

**TIPO DE PROPIEDAD**  
PRIVADA

**ADMINISTRACION**  
PRIVADA

**DEMANDA TURISTICA**  
LOCAL, REGIONAL, NACIONAL

**ESTACIONALIDAD DE USO**  
TODO EL AÑO

**LOCALIDAD URBANA MAS CERCANA**  
SAN ESTEBAN

**DOTACION SERVICIOS BASICOS**

**TELEFONO INFORMACION**  
(34) 481828

<b>DISTANCIA EN KMS</b>	<b>CAPITAL REGIONAL</b>	144
	<b>CAPITAL COMUNAL</b>	5

**USO TURISTICO** ACTUAL

**ESTADO DE CONSERVACION** BUENA

**DESCRIPCION GENERAL**

El circuito invita a deleitarse con varias alternativas relacionadas con el mundo vitivinícola, en donde además se puede acceder a la sala de ventas. Quienes opten por este atractivo pueden sólo recorrer las bodegas y degustar vinos, o bien sumar a lo anterior un recorrido por las viñas y los petroglifos.



**SERNATUR**  
Ministerio de  
Economía, Fomento y  
Turismo

Gobierno de Chile

## SERVICIO NACIONAL DE TURISMO

### ATRATIVOS TURISTICOS 2012

**CODIGO ATRACTIVO**

**REGION DE VALPARAISO**

R05994



**NOMBRE DEL ATRACTIVO**

CIRCUITO DEL VINO VALLE DEL ACONCAGUA  
VIÑA MENDOZA

**REGION**

REGIÓN DE VALPARAÍSO

**JERARQUIA**

NACIONAL

**PROVINCIA**

SAN FELIPE DE ACONCAGUA

**CATEGORIA**

SITIO NATURAL

**DIRECCION**

**COMUNA**

SAN FELIPE

**TIPO DE ATRACTIVO**

CAMINO PINTORESCO

**LOCALIDAD O SECTOR**

VALLE DEL ACONCAGUA

**TIPO DE PROPIEDAD**

PRIVADA

**SUBTIPO DEL ATRACTIVO**

CAMINO PINTORESCO

**ESTACIONALIDAD DE USO**

TODO EL AÑO

**ADMINISTRACION**

PRIVADA

**DOTACION SERVICIOS BASICOS**

ELECTRICIDAD

**LOCALIDAD URBANA MAS CERCANA**

SAN FELIPE

**DEMANDA TURISTICA**

LOCAL, REGIONAL, NACIONAL

**TELEFONO INFORMACION**

(34) 536393

<b>DISTANCIA EN KMS</b>	<b>CAPITAL REGIONAL</b>	116
	<b>CAPITAL COMUNAL</b>	0

**USO TURISTICO** ACTUAL

**ESTADO DE CONSERVACION** BUENA

**DESCRIPCION GENERAL**

El atractivo ofrece recorridos por la bodega y degustaciones de vino añejo y chicha, además de informaciones sobre el proceso de producción.

# SERVICIO NACIONAL DE TURISMO

## ATRATIVOS TURISTICOS 2012

**CODIGO ATRACTIVO**

**REGION DE VALPARAISO**

R05995



**NOMBRE DEL ATRACTIVO**

FAV FESTIVAL DE LA ARTES DE VALPARAÍSO

**REGION**

REGIÓN DE VALPARAÍSO

**JERARQUIA**

NACIONAL

**PROVINCIA**

VALPARAÍSO

**CATEGORIA**

FOLKLORE

**DIRECCION**

**COMUNA**

VALPARAÍSO

**TIPO DE ATRACTIVO**

MÚSICA Y/O DANZAS

**LOCALIDAD O SECTOR**

VALPARAÍSO

**TIPO DE PROPIEDAD**

PÚBLICA

**SUBTIPO DEL ATRACTIVO**

MÚSICA O DANZA

**ESTACIONALIDAD DE USO**

ENERO

**ADMINISTRACION**

PÚBLICA-PRIVADA

**DOTACION SERVICIOS BASICOS**

**LOCALIDAD URBANA MAS CERCANA**

VALPARAÍSO

**DEMANDA TURISTICA**

LOCAL, REGIONAL, NACIONAL

**TELEFONO INFORMACION**

(32) 2939262

<b>DISTANCIA EN KMS</b>	<b>CAPITAL REGIONAL</b>	0
	<b>CAPITAL COMUNAL</b>	0

**USO TURISTICO** ACTUAL

**ESTADO DE CONSERVACION** BUENA

**DESCRIPCION GENERAL**

Como Festival de las Artes de Valparaíso fue rebautizado este masivo evento. El evento es organizado por el Consejo de la Cultura y la Municipalidad de Valparaíso. Los Carnavales Culturales de Valparaíso nacieron el año 2001 como parte del Plan Valparaíso, iniciativa que buscaba reactivar la ciudad en diferentes áreas, además de apoyar su postulación como Patrimonio de la Humanidad. El año 2003 el evento dejó de estar en manos de la Secretaría General de Gobierno y pasó al Consejo Nacional de la Cultura y las Artes.





**SERVICIO NACIONAL DE TURISMO**

**ATRATIVOS TURISTICOS 2012**

**REGION DE VALPARAISO**

**CODIGO ATRACTIVO**  
R05996



**NOMBRE DEL ATRACTIVO**  
QUEBRADA ESCOBARES

**REGION**  
REGIÓN DE VALPARAÍSO

**JERARQUIA**  
REGIONAL

**PROVINCIA**  
MARGA MARGA

**CATEGORIA**  
FOLKLORE

**DIRECCION**

**TIPO DE ATRACTIVO**  
ARQUITECTURA POPULAR ESPONTÁNEA

**COMUNA**  
VILLA ALEMANA

**LOCALIDAD O SECTOR**  
QUEBRADA ESCOBARES

**TIPO DE PROPIEDAD**  
PÚBLICA

**SUBTIPO DEL ATRACTIVO**  
PUEBLO

**ESTACIONALIDAD DE USO**  
TODO EL AÑO

**ADMINISTRACION**  
PÚBLICA

**DOTACION SERVICIOS BASICOS**

**LOCALIDAD URBANA MAS CERCANA**  
VILLA ALEMANA

**DEMANDA TURISTICA**  
LOCAL, REGIONAL

**TELEFONO INFORMACION**  
(32) 3145500

<b>DISTANCIA EN KMS</b>	<b>CAPITAL REGIONAL</b>	33
	<b>CAPITAL COMUNAL</b>	6

**USO TURISTICO** ACTUAL

**ESTADO DE CONSERVACION** BUENA

**DESCRIPCION GENERAL**

Una de estas ofertas de turismo rural, es la que se ofrece el circuito de Quebrada Escobares en la comuna de Villa Alemana, un lugar donde el visitante podrá encontrar la práctica de un eco y agro turismo; bosques nativos; un centro espiritual y una reserva ecológica, entre otros atractivos. La mayoría de las empresas que componen este circuito están formadas por familias campesinas, las que poco a poco han rescatado tradiciones y costumbres del sector, entregando una característica mucho más local a los productos y servicios que ofrecen.



# SERVICIO NACIONAL DE TURISMO

## ATRATIVOS TURISTICOS 2012

**CODIGO ATRACTIVO**

### REGION DE VALPARAISO

R05997



**NOMBRE DEL ATRACTIVO**  
MIRADOR AVENIDA MARINA

**REGION**  
REGIÓN DE VALPARAÍSO

**JERARQUIA**  
INTERNACIONAL

**PROVINCIA**  
VALPARAÍSO

**CATEGORIA**  
REALIZACIÓN TÉCNICA, CIENTÍFICA O ARTÍSTICA CONTEMPORÁNEA

**DIRECCION**  
AVDA. MARINA, VIÑA DEL MAR

**TIPO DE ATRACTIVO**  
OBRA DE ARTE O TÉCNICA

**COMUNA**  
VIÑA DEL MAR

**SUBTIPO DEL ATRACTIVO**  
REALIZACIÓN URBANA

**LOCALIDAD O SECTOR**  
MIRADOR AVENIDA MARINA

**TIPO DE PROPIEDAD**  
PÚBLICA

**ADMINISTRACION**  
PÚBLICA

**DEMANDA TURISTICA**  
LOCAL, REGIONAL, NACIONAL, INTERNACIONAL

**ESTACIONALIDAD DE USO**  
TODO EL AÑO

**LOCALIDAD URBANA MAS CERCANA**  
VIÑA DEL MAR

**DOTACION SERVICIOS BASICOS**  
ELECTRICIDAD

<b>DISTANCIA EN KMS</b>	<b>CAPITAL REGIONAL</b>	9
	<b>CAPITAL COMUNAL</b>	0

**USO TURISTICO** ACTUAL

**ESTADO DE CONSERVACION** BUENA

**DESCRIPCION GENERAL**  
Mirador situado a un costado del Castillo Wulff, donde se puede apreciar el mar y gran parte de la costanera que enlaza al centro de Viña del Mar. Su funcionamiento es de martes a domingo.



# SERVICIO NACIONAL DE TURISMO

## ATRATIVOS TURISTICOS 2012

**CODIGO ATRACTIVO**

### REGION DE VALPARAISO

R05998



<b>NOMBRE DEL ATRACTIVO</b>	<b>REGION</b>
RUTA VÍA LAS PALMAS	REGIÓN DE VALPARAÍSO

<b>JERARQUIA</b>	<b>PROVINCIA</b>
NACIONAL	VALPARAÍSO

<b>CATEGORIA</b>	<b>DIRECCION</b>
SITIO NATURAL	

<b>TIPO DE ATRACTIVO</b>	<b>COMUNA</b>
CAMINO PINTORESCO	VIÑA DEL MAR

<b>SUBTIPO DEL ATRACTIVO</b>	<b>LOCALIDAD O SECTOR</b>
CAMINO PINTORESCO	RUTA VÍA LAS PALMAS

<b>TIPO DE PROPIEDAD</b>
PÚBLICA

<b>ADMINISTRACION</b>
PÚBLICA

<b>DEMANDA TURISTICA</b>
LOCAL, REGIONAL, NACIONAL

<b>ESTACIONALIDAD DE USO</b>
TODO EL AÑO

<b>DOTACION SERVICIOS BASICOS</b>	<b>LOCALIDAD URBANA MAS CERCANA</b>
	VIÑA DEL MAR

<b>TELEFONO INFORMACION</b>	<b>DISTANCIA EN KMS</b>	<b>CAPITAL REGIONAL</b>	11
(32) 2939262		<b>CAPITAL COMUNAL</b>	2

<b>USO TURISTICO</b>	ACTUAL	<b>ESTADO DE CONSERVACION</b>	BUENA
----------------------	--------	-------------------------------	-------

### DESCRIPCION GENERAL

LA VÍA LAS PALMAS FUE INAUGURADA EN JUNIO DE 1996. En el Tramo Interurbano Concón-Viña del Mar-Valparaíso, corresponde a la Autovía Las Palmas o comúnmente llamada Vía Las Palmas. Posee 26 kilómetros de extensión. Es una de las principales arterias viales del Gran Valparaíso, ya que transita el transporte pesado, es una circunvalación y no entra a las ciudades. Fue, en su momento, la obra de mayor envergadura que se ejecutaba en Chile con recursos del Ministerio de Obras Públicas. La Autovía tiene tres puentes, uno de ellos construido a 35 m de altura, sobre el estero Marga Marga y dos túneles. También destaca el Túnel Jardín Botánico Nacional bajo el Parque homónimo.



# SERVICIO NACIONAL DE TURISMO

## ATRATIVOS TURISTICOS 2012

**CODIGO ATRACTIVO**

### REGION DE VALPARAISO

R05999

**NOMBRE DEL ATRACTIVO** FIESTA DE SAN ESTEBAN EN SAN ESTEBAN  
**REGION** REGIÓN DE VALPARAÍSO

**JERARQUIA** LOCAL  
**PROVINCIA** LOS ANDES

**CATEGORIA** ACONTECIMIENTO PROGRAMADO  
**DIRECCION**

**TIPO DE ATRACTIVO** EVENTO MISCELÁNEO  
**COMUNA** SAN ESTEBAN

**SUBTIPO DEL ATRACTIVO** FIESTA RELIGIOSA  
**LOCALIDAD O SECTOR** SAN ESTEBAN

**TIPO DE PROPIEDAD** PRIVADA

**ADMINISTRACION** PRIVADA

**DEMANDA TURISTICA** LOCAL

**ESTACIONALIDAD DE USO** 26 DE DICIEMBRE

**DOTACION SERVICIOS BASICOS**  
**LOCALIDAD URBANA MAS CERCANA**

<b>TELEFONO INFORMACION</b>	<b>DISTANCIA EN KMS</b>	<b>CAPITAL REGIONAL</b>	166
		<b>CAPITAL COMUNAL</b>	0

**USO TURISTICO** ACTUAL

**ESTADO DE CONSERVACION** BUENA

**DESCRIPCION GENERAL**

# SERVICIO NACIONAL DE TURISMO

## ATRATIVOS TURISTICOS 2012

**CODIGO ATRACTIVO**

### REGION DE VALPARAISO

R05A800



**NOMBRE DEL ATRACTIVO**

MUSEO SAN FRANCISCO DE CURIMON

**REGION**

REGIÓN DE VALPARAÍSO

**JERARQUIA**

NACIONAL

**PROVINCIA**

SAN FELIPE DE ACONCAGUA

**CATEGORIA**

MUSEO O MANIFESTACIÓN CULTURAL

**DIRECCION**

SANTIAGO BUERAS S/N CURIMON

**COMUNA**

SAN FELIPE

**TIPO DE ATRACTIVO**

MUSEO

**LOCALIDAD O SECTOR**

CURIMON

**TIPO DE PROPIEDAD**

PRIVADA

**SUBTIPO DEL ATRACTIVO**

MUSEO

**ESTACIONALIDAD DE USO**

TODO EL AÑO

**ADMINISTRACION**

PRIVADA

**DOTACION SERVICIOS BASICOS**

ELECTRICIDAD

**LOCALIDAD URBANA MAS CERCANA**

SAN FELIPE

**DEMANDA TURISTICA**

LOCAL, REGIONAL, NACIONAL

**TELEFONO INFORMACION**

(34) 531020

<b>DISTANCIA EN KMS</b>	<b>CAPITAL REGIONAL</b>	116
	<b>CAPITAL COMUNAL</b>	0

**USO TURISTICO** ACTUAL

**ESTADO DE CONSERVACION** BUENA

**DESCRIPCION GENERAL**

El Convento Franciscano de Curimón fue construido entre los años 1700 y 1727, al estilo colonial, allí se firmó el acta de fundación de la ciudad de San Felipe El Real, por Manso de Velasco en 1740. En 1817 las tropas lideradas por O'Higgins y San Martín que cruzaron Los Andes, descansaron allí antes de seguir a la batalla de Chacabuco, hecho trascendental en el camino hacia la independencia de Chile. En la actualidad el convento tiene dos patios, un parque central y unas veinte dependencias, sin contar las salas que ocupa el museo. La iglesia y el convento están declarados Monumento Histórico.