

**ATRATIVOS TURISTICOS 2012**  
**REGION DEL LIBERTADOR GENERAL BERNARDO O'HIGGINS**

**CODIGO ATRACTIVO**

R06001



**NOMBRE DEL ATRACTIVO**

TERMAS DE CAUQUENES

**REGION**

REGIÓN DEL LIBERTADOR BERNARDO O'HIGGINS

**JERARQUIA**

NACIONAL

**PROVINCIA**

CACHAPOAL

**CATEGORIA**

SITIO NATURAL

**DIRECCION**

**COMUNA**

MACHALÍ

**TIPO DE ATRACTIVO**

TERMAS

**LOCALIDAD O SECTOR**

TERMAS DE CAUQUENES

**TIPO DE PROPIEDAD**

PRIVADA

**SUBTIPO DEL ATRACTIVO**

FUENTE O CENTRO TERMAL

**ESTACIONALIDAD DE USO**

TODO EL AÑO

**ADMINISTRACION**

PRIVADA

**DOTACION SERVICIOS BASICOS**

AGUA POTABLE, ELECTRICIDAD

**LOCALIDAD URBANA MAS CERCANA**

MACHALÍ

**DEMANDA TURISTICA**

LOCAL, REGIONAL, NACIONAL

**TELEFONO INFORMACION**

(72) 899010

**DISTANCIA CAPITAL REGIONAL** 31

**EN KMS CAPITAL COMUNAL** 26

**USO TURISTICO** ACTUAL

**ESTADO DE CONSERVACION** BUENA

**DESCRIPCION GENERAL**

Cercanas a la Reserva Nacional Río Los Cipreses, las Termas de Cauquenes corresponden a uno de los centros termales más antiguos de Chile y se encuentran ubicadas al este de la ciudad de Rancagua, en la comuna de Machalí junto al río Cachapoal. Los terrenos que rodean las termas son abruptos y boscosos, con árboles centenarios y fueron visitadas por los pueblos originarios de la zona desde tiempos precolombinos y posteriormente manejadas por los jesuitas a partir de siglo XVII. Hermoso y antiguo hotel estilo gótico. Piscinas, tinas individuales, tinas de hidromasaje, además de las pozas naturales.

**ATRATIVOS TURISTICOS 2012**  
**REGION DEL LIBERTADOR GENERAL BERNARDO O'HIGGINS**

**CODIGO ATRACTIVO**

R06002



**NOMBRE DEL ATRACTIVO**

TERMAS DEL FLACO

**REGION**

REGIÓN DEL LIBERTADOR BERNARDO O'HIGGINS

**JERARQUIA**

NACIONAL

**PROVINCIA**

COLCHAGUA

**CATEGORIA**

SITIO NATURAL

**DIRECCION**

A 77 KM AL ESTE DE SAN FERNANDO

**COMUNA**

SAN FERNANDO

**TIPO DE ATRACTIVO**

TERMAS

**LOCALIDAD O SECTOR**

TERMAS DEL FLACO

**TIPO DE PROPIEDAD**

PRIVADA

**SUBTIPO DEL ATRACTIVO**

FUENTE O CENTRO TERMAL

**ESTACIONALIDAD DE USO**

DICIEMBRE A ABRIL

**ADMINISTRACION**

PRIVADA

**DOTACION SERVICIOS BASICOS**

AGUA POTABLE, ELECTRICIDAD

**LOCALIDAD URBANA MAS CERCANA**

SAN FERNANDO

**DEMANDA TURISTICA**

LOCAL, REGIONAL, NACIONAL

**TELEFONO INFORMACION**

(72) 972358

<b>DISTANCIA</b>	<b>CAPITAL REGIONAL</b>	131
<b>EN KMS</b>	<b>CAPITAL COMUNAL</b>	77

**USO TURISTICO** ACTUAL

**ESTADO DE CONSERVACION** REGULAR

**DESCRIPCION GENERAL**

El centro cuenta con equipamiento adecuado para los visitantes, quienes pueden acceder a caminos, alojamiento, comida, baños de barro, tinas y piscinas naturales. Las Termas del Flaco son el centro principal desde el cual se recorren los alrededores, tales como el Paso de las Damas, y las huellas de Dinosaurios.

**ATRATIVOS TURISTICOS 2012**  
**REGION DEL LIBERTADOR GENERAL BERNARDO O'HIGGINS**

**CODIGO ATRACTIVO**

R06003



**NOMBRE DEL ATRACTIVO**

PLAYA PUNTA DE LOBOS

**REGION**

REGIÓN DEL LIBERTADOR BERNARDO O'HIGGINS

**JERARQUIA**

NACIONAL

**PROVINCIA**

CARDENAL CARO

**CATEGORIA**

SITIO NATURAL

**DIRECCION**

A 6 KM AL SUR DE PICHILEMU

**COMUNA**

PICHILEMU

**TIPO DE ATRACTIVO**

COSTA

**LOCALIDAD O SECTOR**

PUNTA DE LOBOS

**TIPO DE PROPIEDAD**

PÚBLICA

**SUBTIPO DEL ATRACTIVO**

PLAYA O BALNEARIO

**ESTACIONALIDAD DE USO**

TODO EL AÑO

**ADMINISTRACION**

PÚBLICA

**DOTACION SERVICIOS BASICOS**

AGUA POTABLE, ELECTRICIDAD

**LOCALIDAD URBANA MAS CERCANA**

PICHILEMU

**DEMANDA TURISTICA**

LOCAL, REGIONAL, NACIONAL

**TELEFONO INFORMACION**

(72) 841017

<b>DISTANCIA EN KMS</b>	<b>CAPITAL REGIONAL</b>	177
	<b>CAPITAL COMUNAL</b>	6

**USO TURISTICO** ACTUAL

**ESTADO DE CONSERVACION** BUENA

**DESCRIPCION GENERAL**

Balneario apto para el baño y para las actividades al aire libre, tales como surf, pesca de orilla y caminatas. La playa se caracteriza por poseer roqueríos donde se pueden ver lobos marinos, y por contar con un acantilado de cien metros de altura. Atracciones: Fauna marina compuesta por lobos marinos. Aguas de oleaje apto para el nado. Actividades: Natación, pesca recreativa, surf, fotografía.

**ATRATIVOS TURISTICOS 2012**  
**REGION DEL LIBERTADOR GENERAL BERNARDO O'HIGGINS**

**CODIGO ATRACTIVO**

R06004



**NOMBRE DEL ATRACTIVO**

PLAYA INFIERNILLO

**REGION**

REGIÓN DEL LIBERTADOR BERNARDO O'HIGGINS

**JERARQUIA**

NACIONAL

**PROVINCIA**

CARDENAL CARO

**CATEGORIA**

SITIO NATURAL

**DIRECCION**

A 2 KM DE PICHILEMU

**COMUNA**

PICHILEMU

**TIPO DE ATRACTIVO**

COSTA

**LOCALIDAD O SECTOR**

PLAYA INFIERNILLO

**TIPO DE PROPIEDAD**

PÚBLICA

**SUBTIPO DEL ATRACTIVO**

PLAYA O BALNEARIO

**ESTACIONALIDAD DE USO**

TODO EL AÑO

**ADMINISTRACION**

PÚBLICA

**DOTACION SERVICIOS BASICOS**

AGUA POTABLE, ELECTRICIDAD

**LOCALIDAD URBANA MAS CERCANA**

PICHILEMU

**DEMANDA TURISTICA**

LOCAL, REGIONAL, NACIONAL

**TELEFONO INFORMACION**

(72) 841017

<b>DISTANCIA EN KMS</b>	<b>CAPITAL REGIONAL</b>	172
	<b>CAPITAL COMUNAL</b>	2

**USO TURISTICO** ACTUAL

**ESTADO DE CONSERVACION** BUENA

**DESCRIPCION GENERAL**

Playa ubicada al extremo sur de la ciudad, su principal característica la representan las formaciones rocosas en donde el oleaje rompe, constituyéndose en la atracción del lugar.

**ATRATIVOS TURISTICOS 2012**  
**REGION DEL LIBERTADOR GENERAL BERNARDO O'HIGGINS**

**CODIGO ATRACTIVO**

R06005



**NOMBRE DEL ATRACTIVO**

PLAYA LAS TERRAZAS O PRINCIPAL

**REGION**

REGIÓN DEL LIBERTADOR BERNARDO O'HIGGINS

**JERARQUIA**

NACIONAL

**PROVINCIA**

CARDENAL CARO

**CATEGORIA**

SITIO NATURAL

**DIRECCION**

A 1 KM DE PICHILEMU

**COMUNA**

PICHILEMU

**TIPO DE ATRACTIVO**

COSTA

**LOCALIDAD O SECTOR**

PICHILEMU

**TIPO DE PROPIEDAD**

PÚBLICA

**SUBTIPO DEL ATRACTIVO**

PLAYA O BALNEARIO

**ESTACIONALIDAD DE USO**

TODO EL AÑO

**ADMINISTRACION**

PÚBLICA

**DOTACION SERVICIOS BASICOS**

AGUA POTABLE, ELECTRICIDAD

**LOCALIDAD URBANA MAS CERCANA**

PICHILEMU

**DEMANDA TURISTICA**

LOCAL, REGIONAL, NACIONAL

**TELEFONO INFORMACION**

(72) 841017

<b>DISTANCIA EN KMS</b>	<b>CAPITAL REGIONAL</b>	172
	<b>CAPITAL COMUNAL</b>	1

**USO TURISTICO** ACTUAL

**ESTADO DE CONSERVACION** BUENA

**DESCRIPCION GENERAL**

Es apta para el baño, además presenta excelentes condiciones para la práctica del surf. En sus alrededores destacan el mirador o terraza ubicado sobre las rocas en el extremo sur de la playa.

**ATRATIVOS TURISTICOS 2012**  
**REGION DEL LIBERTADOR GENERAL BERNARDO O'HIGGINS**

**CODIGO ATRACTIVO**

R06007



**NOMBRE DEL ATRACTIVO**

CENTRO DE SKI CHAPA VERDE

**REGION**

REGIÓN DEL LIBERTADOR BERNARDO O'HIGGINS

**JERARQUIA**

REGIONAL

**PROVINCIA**

CACHAPOAL

**CATEGORIA**

SITIO NATURAL

**DIRECCION**

A 58 KM DE RANCAGUA

**COMUNA**

MACHALÍ

**TIPO DE ATRACTIVO**

MONTAÑA

**LOCALIDAD O SECTOR**

CHAPA VERDE

**TIPO DE PROPIEDAD**

PÚBLICA

**SUBTIPO DEL ATRACTIVO**

ÁREA NEVADA O CAMPO DE HIELO

**ESTACIONALIDAD DE USO**

JUNIO A SEPTIEMBRE

**ADMINISTRACION**

PRIVADA

**DOTACION SERVICIOS BASICOS**

AGUA POTABLE, ELECTRICIDAD

**LOCALIDAD URBANA MAS CERCANA**

MACHALÍ

**DEMANDA TURISTICA**

LOCAL, REGIONAL

**TELEFONO INFORMACION**

(72) 294255

<b>DISTANCIA EN KMS</b>	<b>CAPITAL REGIONAL</b>	58
	<b>CAPITAL COMUNAL</b>	25

**USO TURISTICO** ACTUAL

**ESTADO DE CONSERVACION** BUENA

**DESCRIPCION GENERAL**

El Centro de Ski Chapa Verde está ubicado en terrenos de CODELCO Chile, división El Teniente y bajo la administración del club de esquí Chapa Verde. 22 pistas para todo esquiador, con una extensión de entre 1.200 y 2.500 mts. Su máxima altitud alcanza los 3.100 metros, y su dominio esquiable es de 1.200 hectáreas, las cuales se forman a partir de 5 andariveles, cuatro de arrastre y una telesilla triple, adaptados al nivel de cada persona.



# SERVICIO NACIONAL DE TURISMO

## ATRATIVOS TURISTICOS 2012

REGION DEL LIBERTADOR GENERAL BERNARDO O'HIGGINS

CODIGO ATRACTIVO

R06008

### NOMBRE DEL ATRACTIVO

CAJÓN DEL RÍO CLARO

### REGION

REGIÓN DEL LIBERTADOR BERNARDO O'HIGGINS

### JERARQUIA

LOCAL

### PROVINCIA

CACHAPOAL

### CATEGORIA

SITIO NATURAL

### DIRECCION

### COMUNA

RENGO

### TIPO DE ATRACTIVO

MONTAÑA

### LOCALIDAD O SECTOR

RÍO CLARO

### TIPO DE PROPIEDAD

PRIVADA

### SUBTIPO DEL ATRACTIVO

VALLE O QUEBRADA

### ESTACIONALIDAD DE USO

TODO EL AÑO

### ADMINISTRACION

PRIVADA

### DOTACION SERVICIOS BASICOS

SIN SERVICIOS

### LOCALIDAD URBANA MAS CERCANA

RENGO

### DEMANDA TURISTICA

LOCAL

### TELEFONO INFORMACION

(72) 512060

<b>DISTANCIA EN KMS</b>	<b>CAPITAL REGIONAL</b>	40
	<b>CAPITAL COMUNAL</b>	10

**USO TURISTICO** ACTUAL

**ESTADO DE CONSERVACION** BUENA

### DESCRIPCION GENERAL

Lugar apto para actividades al aire libre y de numerosos sitios para baños de agua.



# SERVICIO NACIONAL DE TURISMO

## ATRATIVOS TURISTICOS 2012 REGION DEL LIBERTADOR GENERAL BERNARDO O'HIGGINS

**CODIGO ATRACTIVO**

R06009



**NOMBRE DEL ATRACTIVO**

RESERVA NACIONAL RÍO LOS CIPRESES

**REGION**

REGIÓN DEL LIBERTADOR BERNARDO O'HIGGINS

**JERARQUIA**

NACIONAL

**PROVINCIA**

CACHAPOAL

**CATEGORIA**

SITIO NATURAL

**DIRECCION**

**COMUNA**

MACHALÍ

**TIPO DE ATRACTIVO**

ÁREA SILVESTRE PROTEGIDA O RESERVA DE FLORA Y FAUNA

**LOCALIDAD O SECTOR**

RESERVA NACIONAL RÍO LOS CIPRESES

**TIPO DE PROPIEDAD**

PÚBLICA

**SUBTIPO DEL ATRACTIVO**

ÁREA SILVESTRE PROTEGIDA O RESERVA DE FLORA Y FAUNA

**ESTACIONALIDAD DE USO**

TODO EL AÑO

**ADMINISTRACION**

PÚBLICA

**DOTACION SERVICIOS BASICOS**

AGUA POTABLE, ELECTRICIDAD

**LOCALIDAD URBANA MAS CERCANA**

MACHALÍ

**DEMANDA TURISTICA**

LOCAL, REGIONAL, NACIONAL

**TELEFONO INFORMACION**

(72) 297505

<b>DISTANCIA EN KMS</b>	<b>CAPITAL REGIONAL</b>	35
	<b>CAPITAL COMUNAL</b>	26

**USO TURISTICO** ACTUAL

**ESTADO DE CONSERVACION** BUENA

**DESCRIPCION GENERAL**

Esta reserva fue creada en 1985. Actualmente es resguardada por la CONAF. esta reserva es el resultado de una combinación de fenómenos volcánicos, glaciares y fluviales. Su principal cauce es el río de Los Cipreses, afluente del Cachapoal, pero también existen pequeñas lagunas en las zonas más altas del parque, tal es el caso de la laguna Agua de la Vida. Creada con el fin de proteger y conservar muestras representativas de la diversidad biológica de la zona y de sus hábitats, Río de los Cipreses alberga especies en peligro de extinción o aquellas que se están tratando de reintroducir. Por otro lado, dentro de la reserva existen lugares de interés arqueológico, antropológicos e históricos dados por petroglifos.

**ATRATIVOS TURISTICOS 2012**  
**REGION DEL LIBERTADOR GENERAL BERNARDO O'HIGGINS**

**CODIGO ATRACTIVO**

R06012



**NOMBRE DEL ATRACTIVO**

LAGO RAPEL

**REGION**

REGIÓN DEL LIBERTADOR BERNARDO O'HIGGINS

**JERARQUIA**

NACIONAL

**PROVINCIA**

CACHAPOAL

**CATEGORIA**

SITIO NATURAL

**DIRECCION**

A 18 KM AL OESTE DE LAS CABRAS

**TIPO DE ATRACTIVO**

LAGO, LAGUNA O HUMEDAL

**COMUNA**

LAS CABRAS

**LOCALIDAD O SECTOR**

LAGO RAPEL

**TIPO DE PROPIEDAD**

PÚBLICA

**SUBTIPO DEL ATRACTIVO**

LAGO, LAGUNA O HUMEDAL

**ESTACIONALIDAD DE USO**

TODO EL AÑO

**ADMINISTRACION**

PÚBLICA

**DOTACION SERVICIOS BASICOS**

AGUA POTABLE, ELECTRICIDAD

**LOCALIDAD URBANA MAS CERCANA**

LAS CABRAS

**DEMANDA TURISTICA**

LOCAL, REGIONAL, NACIONAL

**TELEFONO INFORMACION**

(72) 502047

<b>DISTANCIA EN KMS</b>	<b>CAPITAL REGIONAL</b>	102
	<b>CAPITAL COMUNAL</b>	18

**USO TURISTICO** ACTUAL

**ESTADO DE CONSERVACION** BUENA

**DESCRIPCION GENERAL**

El lago Rapel es un embalse artificial. Fue creado con el fin de alimentar la Central Hidroeléctrica Rapel, que posee una potencia de 350.000 kW. El embalse tiene una capacidad de 695 millones de m<sup>3</sup>. Con el pasar de los años este lago dio paso al turismo, reflejado en la gran cantidad de balnearios, casas de veraneo, y en la práctica de deportes náuticos, como windsurf, yate, catamarán, esquí acuático y pesca de pejerrey argentino, siendo sede de importantes eventos deportivos nacionales. En la orilla sur de este embalse se encuentran las localidades de El Estero y Las Balsas, las cuales están junto a una carretera que bordea el lago, la que se desvía de la Carretera de la Fruta en la localidad de El Manzano.

**ATRATIVOS TURISTICOS 2012**  
**REGION DEL LIBERTADOR GENERAL BERNARDO O'HIGGINS**

**CODIGO ATRACTIVO**

R06017



**NOMBRE DEL ATRACTIVO**

PARQUE NACIONAL LAS PALMAS DE COCALAN

**REGION**

REGIÓN DEL LIBERTADOR BERNARDO O'HIGGINS

**JERARQUIA**

NACIONAL

**PROVINCIA**

CACHAPOAL

**CATEGORIA**

SITIO NATURAL

**DIRECCION**

**COMUNA**

LAS CABRAS

**TIPO DE ATRACTIVO**

ÁREA SILVESTRE PROTEGIDA O  
RESERVA DE FLORA Y FAUNA

**LOCALIDAD O SECTOR**

COCALAN

**TIPO DE PROPIEDAD**

PRIVADA

**SUBTIPO DEL ATRACTIVO**

ÁREA SILVESTRE PROTEGIDA O  
RESERVA DE FLORA Y FAUNA

**ESTACIONALIDAD DE USO**

TODO EL AÑO

**ADMINISTRACION**

PRIVADA

**DOTACION SERVICIOS BASICOS**

AGUA POTABLE, ELECTRICIDAD

**LOCALIDAD URBANA MAS CERCANA**

LAS CABRAS

**DEMANDA TURISTICA**

LOCAL, REGIONAL, NACIONAL

**TELEFONO INFORMACION**

6700600

<b>DISTANCIA EN KMS</b>	<b>CAPITAL REGIONAL</b>	82
	<b>CAPITAL COMUNAL</b>	25

**USO TURISTICO** ACTUAL

**ESTADO DE CONSERVACION** BUENA

**DESCRIPCION GENERAL**

Se destaca como una de las tres áreas silvestres protegidas de Chile que cuentan con Bosques milenarios de Palma Chilena (*Jubaea chilensis*) El parque cuenta con una parte de los 35.000 ejemplares de Palmas Chilenas de la cuenca de Cocalán; que comprende el predio de La Palmería de Cocalán y la Hacienda Las Palmas de Cocalán. Es a través de estas Palmas que son muy comunes en la zona se elaboran productos como la Miel de Palma. Cabe mencionar que éste es uno de los pocos parques nacionales en el mundo que se ubica dentro de terrenos privados y productivos, por lo que el acceso público es restringido. Fue declarado como Parque Nacional en 1989 pero creado en 1971.

**ATRATIVOS TURISTICOS 2012**  
**REGION DEL LIBERTADOR GENERAL BERNARDO O'HIGGINS**

**CODIGO ATRACTIVO**

R06019



**NOMBRE DEL ATRACTIVO**

LAGUNA LA MISURINA

**REGION**

REGIÓN DEL LIBERTADOR BERNARDO O'HIGGINS

**JERARQUIA**

REGIONAL

**PROVINCIA**

COLCHAGUA

**CATEGORIA**

SITIO NATURAL

**DIRECCION**

**COMUNA**

SAN FERNANDO

**TIPO DE ATRACTIVO**

LAGO, LAGUNA O HUMEDAL

**LOCALIDAD O SECTOR**

LAGUNA LA MISURINA

**TIPO DE PROPIEDAD**

PRIVADA

**SUBTIPO DEL ATRACTIVO**

LAGO, LAGUNA O HUMEDAL

**ESTACIONALIDAD DE USO**

TODO EL AÑO

**ADMINISTRACION**

PRIVADA

**DOTACION SERVICIOS BASICOS**

AGUA POTABLE, ELECTRICIDAD

**LOCALIDAD URBANA MAS CERCANA**

SAN FERNANDO

**DEMANDA TURISTICA**

LOCAL, REGIONAL

**TELEFONO INFORMACION**

72) 585141

<b>DISTANCIA EN KMS</b>	<b>CAPITAL REGIONAL</b>	54
	<b>CAPITAL COMUNAL</b>	5

**USO TURISTICO** ACTUAL

**ESTADO DE CONSERVACION** BUENA

**DESCRIPCION GENERAL**

El sector se caracteriza por el conjunto residencial privado que se ha desarrollado en torno a la laguna La Misurina, la cual está rodeada de bosques de pino, marco ideal para caminatas, paseos a caballo y pequeñas excursiones por los alrededores. Actualmente existe una hostería que brinda servicios de hospedaje y alimentación.

**ATRATIVOS TURISTICOS 2012**  
**REGION DEL LIBERTADOR GENERAL BERNARDO O'HIGGINS**

**CODIGO ATRACTIVO**

R06020



**NOMBRE DEL ATRACTIVO**

SAN FRANCISCO DE MOSTAZAL

**REGION**

REGIÓN DEL LIBERTADOR BERNARDO O'HIGGINS

**JERARQUIA**

REGIONAL

**PROVINCIA**

CACHAPOAL

**CATEGORIA**

REALIZACIÓN TÉCNICA, CIENTÍFICA O ARTÍSTICA CONTEMPORÁNEA

**DIRECCION**

**COMUNA**

MOSTAZAL

**TIPO DE ATRACTIVO**

OBRA DE ARTE O TÉCNICA

**LOCALIDAD O SECTOR**

SAN FRANCISCO DE MOSTAZAL

**TIPO DE PROPIEDAD**

PÚBLICA

**SUBTIPO DEL ATRACTIVO**

CIUDAD

**ESTACIONALIDAD DE USO**

TODO EL AÑO

**ADMINISTRACION**

PÚBLICA

**DOTACION SERVICIOS BASICOS**

AGUA POTABLE, ELECTRICIDAD

**LOCALIDAD URBANA MAS CERCANA**

SAN FRANCISCO DE MOSTAZAL

**DEMANDA TURISTICA**

LOCAL, REGIONAL

**TELEFONO INFORMACION**

(72) 491001

<b>DISTANCIA EN KMS</b>	<b>CAPITAL REGIONAL</b>	20
	<b>CAPITAL COMUNAL</b>	0

**USO TURISTICO** ACTUAL

**ESTADO DE CONSERVACION** BUENA

**DESCRIPCION GENERAL**

Mostazal, tomo su nombre de los extensos cultivos de arbustos de la mostaza que poseía la familia Valdés ya que tenía gran aplicación en la medicina casera. Sin embargo los trabajadores ferroviarios y los pasajeros asociaban la comarca con el Santo Francisco quien sin pretenderlo se convirtió en el patrono de la comunidad. Pueblo que se originó en un antiguo fundo y una pequeña iglesia construida en 1858 y que guarda tradiciones y arquitectura rural propias de la zona central de Chile. Su trazado es de calles regulares formadas alrededor de la Estación de Ferrocarriles. Cerca del pueblo existen antiguas haciendas con casas patronales rodeadas por parques, paisaje característico del campo chileno.



# SERVICIO NACIONAL DE TURISMO

## ATRATIVOS TURISTICOS 2012 REGION DEL LIBERTADOR GENERAL BERNARDO O'HIGGINS

**CODIGO ATRACTIVO**

R06023



**NOMBRE DEL ATRACTIVO**

RANCAGUA

**REGION**

REGIÓN DEL LIBERTADOR BERNARDO O'HIGGINS

**JERARQUIA**

NACIONAL

**PROVINCIA**

CACHAPOAL

**CATEGORIA**

REALIZACIÓN TÉCNICA, CIENTÍFICA O ARTÍSTICA CONTEMPORÁNEA

**DIRECCION**

**COMUNA**

RANCAGUA

**TIPO DE ATRACTIVO**

OBRA DE ARTE O TÉCNICA

**LOCALIDAD O SECTOR**

RANCAGUA

**TIPO DE PROPIEDAD**

PÚBLICA

**SUBTIPO DEL ATRACTIVO**

CIUDAD

**ESTACIONALIDAD DE USO**

TODO EL AÑO

**ADMINISTRACION**

PÚBLICA

**DOTACION SERVICIOS BASICOS**

AGUA POTABLE, ELECTRICIDAD

**LOCALIDAD URBANA MAS CERCANA**

RANCAGUA

**DEMANDA TURISTICA**

LOCAL, REGIONAL, NACIONAL

**TELEFONO INFORMACION**

(72) 583599

<b>DISTANCIA EN KMS</b>	<b>CAPITAL REGIONAL</b>	0
	<b>CAPITAL COMUNAL</b>	0

**USO TURISTICO** ACTUAL

**ESTADO DE CONSERVACION** BUENA

**DESCRIPCION GENERAL**

En Chile es catalogada como una "ciudad huasa", debido a la tradición campestre de la región y por ser sede del máximo campeonato del rodeo chileno.[2] También es conocida por la importante batalla por la independencia de Chile que se desarrolló en esta ciudad en 1814, denominada el Desastre de Rancagua. Su principal actividad económica se encuentra en el sector terciario, aunque también tiene un importante desarrollo agroindustrial. La fundación se realizó el 5 de octubre de 1743 con el nombre de "Villa Santa Cruz de Triana" y estuvo a cargo del Presidente de la Audiencia y Gobernador del Reino de Chile, José Antonio Manso de Velasco, siendo aprobado por Real Cédula del 29 de julio de 1749.

**ATRATIVOS TURISTICOS 2012**  
**REGION DEL LIBERTADOR GENERAL BERNARDO O'HIGGINS**

**CODIGO ATRACTIVO**

R06024



**NOMBRE DEL ATRACTIVO**

DOÑIHUE

**REGION**

REGIÓN DEL LIBERTADOR BERNARDO O'HIGGINS

**JERARQUIA**

NACIONAL

**PROVINCIA**

CACHAPOAL

**CATEGORIA**

FOLKLORE

**DIRECCION**

25 KM AL SUR DE RANCAGUA

**COMUNA**

DOÑIHUE

**TIPO DE ATRACTIVO**

ARQUITECTURA POPULAR ESPONTÁNEA

**LOCALIDAD O SECTOR**

DOÑIHUE

**TIPO DE PROPIEDAD**

PÚBLICA

**SUBTIPO DEL ATRACTIVO**

PUEBLO

**ESTACIONALIDAD DE USO**

TODO EL AÑO

**ADMINISTRACION**

PÚBLICA

**DOTACION SERVICIOS BASICOS**

AGUA POTABLE, ELECTRICIDAD

**LOCALIDAD URBANA MAS CERCANA**

DOÑIHUE

**DEMANDA TURISTICA**

LOCAL, REGIONAL, NACIONAL

**TELEFONO INFORMACION**

(72) 462225

<b>DISTANCIA EN KMS</b>	<b>CAPITAL REGIONAL</b>	25
	<b>CAPITAL COMUNAL</b>	0

**USO TURISTICO** ACTUAL

**ESTADO DE CONSERVACION** BUENA

**DESCRIPCION GENERAL**

Entre los cerros de la cordillera de la costa y con una impresionante vista sobre el Cachapoal y los Andes centrales, se ubica Doñihue, lugar de secretos centenarios, antiguas tradiciones campesinas, una gastronomía de lujo y amplias zonas con piscinas que refrescan a los visitantes. Sus valores patrimoniales son los principales factores: talabarteros, talladores, pasteleras y las afamadas tejedoras de chamantos; la larga historia de sus poblados y una serie de piletas de aguas subterráneas, conforman parte importante de la impronta del lugar.

**ATRATIVOS TURISTICOS 2012**  
**REGION DEL LIBERTADOR GENERAL BERNARDO O'HIGGINS**

**CODIGO ATRACTIVO**

R06028



**NOMBRE DEL ATRACTIVO**

QUINTA DE TILCOCO

**REGION**

REGIÓN DEL LIBERTADOR BERNARDO O'HIGGINS

**JERARQUIA**

REGIONAL

**PROVINCIA**

CACHAPOAL

**CATEGORIA**

REALIZACIÓN TÉCNICA, CIENTÍFICA O ARTÍSTICA CONTEMPORÁNEA

**DIRECCION**

**COMUNA**

QUINTA DE TILCOCO

**TIPO DE ATRACTIVO**

OBRA DE ARTE O TÉCNICA

**LOCALIDAD O SECTOR**

QUINTA DE TILCOCO

**TIPO DE PROPIEDAD**

PÚBLICA

**SUBTIPO DEL ATRACTIVO**

CIUDAD

**ESTACIONALIDAD DE USO**

TODO EL AÑO

**ADMINISTRACION**

PÚBLICA

**DOTACION SERVICIOS BASICOS**

SERVICIOS COMPLETOS

**LOCALIDAD URBANA MAS CERCANA**

QUINTA DE TILCOCO

**DEMANDA TURISTICA**

LOCAL, REGIONAL

**TELEFONO INFORMACION**

(72) 541472

<b>DISTANCIA EN KMS</b>	<b>CAPITAL REGIONAL</b>	46
	<b>CAPITAL COMUNAL</b>	0

**USO TURISTICO** ACTUAL

**ESTADO DE CONSERVACION** BUENA

**DESCRIPCION GENERAL**

Tilcoco en lengua originaria significa "agua entre piedras" (Til = piedra, coco = mucha agua). En las tierras donde hoy está Quinta de Tilcoco habitaban los promaucaes, cuyo dominio se extendía desde la ribera sur del río Cachapoal hasta el río Tinguiririca. A la llegada de los españoles, se establecen dos grandes encomiendas, perteneciendo la primera de ellas al conde de Apalta y Mendoza y la otra a don Florín Ramírez. La Hacienda Quinta del Carmen de Caylloma dio origen al pueblo de Quinta de Tilcoco, siendo creada como comuna el 22 de diciembre de 1891, bajo la presidencia de don Jorge Montt Álvarez (1845 – 1922) y su ministro del interior don Manuel José Irarrázaval Larraín (1835 – 1896).



# SERVICIO NACIONAL DE TURISMO

## ATRATIVOS TURISTICOS 2012 REGION DEL LIBERTADOR GENERAL BERNARDO O'HIGGINS

**CODIGO ATRACTIVO**

R06035

**NOMBRE DEL ATRACTIVO**

CAMINO PICHILEMU - CAHUIL

**REGION**

REGIÓN DEL LIBERTADOR BERNARDO O'HIGGINS

**JERARQUIA**

INTERNACIONAL

**PROVINCIA**

CARDENAL CARO

**CATEGORIA**

SITIO NATURAL

**DIRECCION**

**COMUNA**

PICHILEMU

**TIPO DE ATRACTIVO**

CAMINO PINTORESCO

**LOCALIDAD O SECTOR**

PICHILEMU

**TIPO DE PROPIEDAD**

PÚBLICA

**SUBTIPO DEL ATRACTIVO**

CAMINO PINTORESCO

**ESTACIONALIDAD DE USO**

TODO EL AÑO

**ADMINISTRACION**

PÚBLICA

**DOTACION SERVICIOS BASICOS**

AGUA POTABLE, ELECTRICIDAD, ALCANT

**LOCALIDAD URBANA MAS CERCANA**

PICHILEMU

**DEMANDA TURISTICA**

LOCAL, REGIONAL, NACIONAL,  
INTERNACIONAL

**TELEFONO INFORMACION**

(72) 841036

<b>DISTANCIA EN KMS</b>	<b>CAPITAL REGIONAL</b>	172
	<b>CAPITAL COMUNAL</b>	0

**USO TURISTICO** ACTUAL

**ESTADO DE CONSERVACION** BUENA

**DESCRIPCION GENERAL**

Camino costero que pasa por atractivos lugares como Punta de Lobos y Laguna de cahuil.

**ATRATIVOS TURISTICOS 2012**  
**REGION DEL LIBERTADOR GENERAL BERNARDO O'HIGGINS**

**CODIGO ATRACTIVO**

R06036



**NOMBRE DEL ATRACTIVO**

CAHUIL

**REGION**

REGIÓN DEL LIBERTADOR BERNARDO O'HIGGINS

**JERARQUIA**

NACIONAL

**PROVINCIA**

CARDENAL CARO

**CATEGORIA**

FOLKLORE

**DIRECCION**

A 15 KM AL SUR DE PICHILEMU

**COMUNA**

PICHILEMU

**TIPO DE ATRACTIVO**

ARQUITECTURA POPULAR ESPONTÁNEA

**LOCALIDAD O SECTOR**

CAHUIL

**TIPO DE PROPIEDAD**

PÚBLICA

**SUBTIPO DEL ATRACTIVO**

PUEBLO

**ESTACIONALIDAD DE USO**

TODO EL AÑO

**ADMINISTRACION**

PÚBLICA

**DOTACION SERVICIOS BASICOS**

AGUA POTABLE, ELECTRICIDAD

**LOCALIDAD URBANA MAS CERCANA**

PICHILEMU

**DEMANDA TURISTICA**

LOCAL, REGIONAL, NACIONAL

**TELEFONO INFORMACION**

(72) 841017

<b>DISTANCIA EN KMS</b>	<b>CAPITAL REGIONAL</b>	187
	<b>CAPITAL COMUNAL</b>	15

**USO TURISTICO** ACTUAL

**ESTADO DE CONSERVACION** BUENA

**DESCRIPCION GENERAL**

Cahuil es un pequeño caserío localizado en la desembocadura del estero Nilahue. Su nombre en mapudungun significa "lugar de gaviotas", aves comunes de la zona. La principal característica de este lugar es la producción artesanal de sal de costa, así como la producción de ostras y choros zapato. La laguna de Cahuil, rodeada de un vasto humedal, es un lugar apto para la pesca, la natación y paseos en bote.

**ATRATIVOS TURISTICOS 2012**  
**REGION DEL LIBERTADOR GENERAL BERNARDO O'HIGGINS**

**CODIGO ATRACTIVO**

R06037



**NOMBRE DEL ATRACTIVO**

SALINAS DE CAHUIL

**REGION**

REGIÓN DEL LIBERTADOR BERNARDO O'HIGGINS

**JERARQUIA**

REGIONAL

**PROVINCIA**

CARDENAL CARO

**CATEGORIA**

SITIO NATURAL

**DIRECCION**

A 15 KM AL SUR DE PICHILEMU

**COMUNA**

PICHILEMU

**TIPO DE ATRACTIVO**

PLANICIE

**LOCALIDAD O SECTOR**

CAHUIL

**TIPO DE PROPIEDAD**

PÚBLICA

**SUBTIPO DEL ATRACTIVO**

SALINA

**ESTACIONALIDAD DE USO**

TODO EL AÑO

**ADMINISTRACION**

PÚBLICA

**DOTACION SERVICIOS BASICOS**

AGUA POTABLE, ELECTRICIDAD

**LOCALIDAD URBANA MAS CERCANA**

PICHILEMU

**DEMANDA TURISTICA**

LOCAL, REGIONAL

**TELEFONO INFORMACION**

(72) 841017

<b>DISTANCIA EN KMS</b>	<b>CAPITAL REGIONAL</b>	192
	<b>CAPITAL COMUNAL</b>	15

**USO TURISTICO** ACTUAL

**ESTADO DE CONSERVACION** BUENA

**DESCRIPCION GENERAL**

Las salinas de esta zona datan de tiempo inmemorial. Se sabe que fueron los indígenas los primeros que las cultivaron en forma muy rudimentaria. No obstante, hoy en día el método se ha ido perfeccionando de tal manera que hoy su producción es apreciada enormemente. Al año 1978 más de un 60% de la población de Cahuil vivía en torno a la producción de sal, producción que no está vinculada a empresas industriales. Los "cuarteles" o cuadrantes de producción mínimos que componen la red de trazados se encuentran en manos de campesinos vinculados al pueblo, también existen propietarios con título de dominio que arriendan estas unidades básicas y que viven distantes al asentamiento.

**ATRATIVOS TURISTICOS 2012**  
**REGION DEL LIBERTADOR GENERAL BERNARDO O'HIGGINS**

**CODIGO ATRACTIVO**

R06038



**NOMBRE DEL ATRACTIVO**

CIRUELOS

**REGION**

REGIÓN DEL LIBERTADOR BERNARDO O'HIGGINS

**JERARQUIA**

REGIONAL

**PROVINCIA**

CARDENAL CARO

**CATEGORIA**

FOLKLORE

**DIRECCION**

A 13 KM AL SURESTE DE PICHILEMU

**COMUNA**

PICHILEMU

**TIPO DE ATRACTIVO**

ARQUITECTURA POPULAR ESPONTÁNEA

**LOCALIDAD O SECTOR**

CIRUELOS

**TIPO DE PROPIEDAD**

PÚBLICA

**SUBTIPO DEL ATRACTIVO**

PUEBLO

**ESTACIONALIDAD DE USO**

TODO EL AÑO

**ADMINISTRACION**

PÚBLICA

**DOTACION SERVICIOS BASICOS**

AGUA POTABLE, ELECTRICIDAD

**LOCALIDAD URBANA MAS CERCANA**

PICHILEMU

**DEMANDA TURISTICA**

LOCAL, REGIONAL

**TELEFONO INFORMACION**

(72) 841017

<b>DISTANCIA EN KMS</b>	<b>CAPITAL REGIONAL</b>	185
	<b>CAPITAL COMUNAL</b>	13

**USO TURISTICO** ACTUAL

**ESTADO DE CONSERVACION** BUENA

**DESCRIPCION GENERAL**

Localidad ubicada al interior de Pichilemu. Posee una iglesia que data de 1854, el Museo del Niño Rural con una importante colección de piezas arqueológicas, históricas, religiosas y de ciencias naturales.

**ATRATIVOS TURISTICOS 2012**  
**REGION DEL LIBERTADOR GENERAL BERNARDO O'HIGGINS**

**CODIGO ATRACTIVO**

R06040



**NOMBRE DEL ATRACTIVO**

PUEBLO DE SAN PEDRO DE ALCÁNTARA (ZT)

**REGION**

REGIÓN DEL LIBERTADOR BERNARDO O'HIGGINS

**JERARQUIA**

REGIONAL

**PROVINCIA**

CARDENAL CARO

**CATEGORIA**

FOLKLORE

**DIRECCION**

A 20 KM DE PAREDONES

**COMUNA**

PAREDONES

**TIPO DE ATRACTIVO**

ARQUITECTURA POPULAR ESPONTÁNEA

**LOCALIDAD O SECTOR**

SAN PEDRO DE ALCÁNTARA

**TIPO DE PROPIEDAD**

PÚBLICA

**SUBTIPO DEL ATRACTIVO**

PUEBLO

**ESTACIONALIDAD DE USO**

TODO EL AÑO

**ADMINISTRACION**

PÚBLICA

**DOTACION SERVICIOS BASICOS**

AGUA POTABLE, ELECTRICIDAD

**LOCALIDAD URBANA MAS CERCANA**

PAREDONES

**DEMANDA TURISTICA**

LOCAL, REGIONAL

**TELEFONO INFORMACION**

(72) 824289

<b>DISTANCIA EN KMS</b>	<b>CAPITAL REGIONAL</b>	178
	<b>CAPITAL COMUNAL</b>	20

**USO TURISTICO** ACTUAL

**ESTADO DE CONSERVACION** BUENA

**DESCRIPCION GENERAL**

Declarado Zona Típica D.S. 11 del 07/01/1974. Se formó alrededor del Convento Franciscano homónimo, cuyo principal atractivo se centra en su arquitectura típicamente colonial, que data del siglo XVIII y es considerada Monumento Histórico. Obedeciendo a un mandato de la Orden Franciscana, llega en 1691 a la localidad de San Antonio de Quequén (actual San Pedro de Alcántara), Fray Bernardo Ormeño, junto a un reducido número de religiosos para dar comienzo a la fundación de un hospicio en los terrenos donados por doña Francisca Muñoz de Gormáz "cuatro cuadras de tierra aproximadas", que albergaría a los sacerdotes de la orden en tránsito a las casas misionales que dicha Orden tenía más al sur.

**ATRATIVOS TURISTICOS 2012**  
**REGION DEL LIBERTADOR GENERAL BERNARDO O'HIGGINS**

**CODIGO ATRACTIVO**

R06041



**NOMBRE DEL ATRACTIVO**

LA LEONERA

**REGION**

REGIÓN DEL LIBERTADOR BERNARDO O'HIGGINS

**JERARQUIA**

REGIONAL

**PROVINCIA**

CACHAPOAL

**CATEGORIA**

MUSEO O MANIFESTACIÓN CULTURAL

**DIRECCION**

**COMUNA**

CODEGUA

**TIPO DE ATRACTIVO**

LUGAR HISTÓRICO

**LOCALIDAD O SECTOR**

LA LEONERA

**TIPO DE PROPIEDAD**

PRIVADA

**SUBTIPO DEL ATRACTIVO**

LUGAR HISTÓRICO

**ESTACIONALIDAD DE USO**

TODO EL AÑO

**ADMINISTRACION**

PRIVADA

**DOTACION SERVICIOS BASICOS**

AGUA POTABLE, ELECTRICIDAD

**LOCALIDAD URBANA MAS CERCANA**

CODEGUA

**DEMANDA TURISTICA**

LOCAL, REGIONAL

**TELEFONO INFORMACION**

(72) 625151

<b>DISTANCIA EN KMS</b>	<b>CAPITAL REGIONAL</b>	30
	<b>CAPITAL COMUNAL</b>	9

**USO TURISTICO** ACTUAL

**ESTADO DE CONSERVACION** BUENA

**DESCRIPCION GENERAL**

Hay diversas leyendas centenarias que rondan sobre las tierras donde hoy se encuentra el Hotel La Leonera. Una de ellas, cuenta que el hotel se construyó sobre un cementerio indio, y más tarde, hacia 1600, Doña Catalina de los Ríos y Lisperguer, conocida como La Quintrala, dueña de la Encomienda La Compañía, salía a recorrer sus tierras por la noche arrastrando su largo vestido, llevando en una de sus manos un candelabro y en la otra un bulto que dejaba como ofrenda sobre las tumbas de los indígenas que en algún momento le sirvieron de esclavos. Antes de morir, La Quintrala decidió donar estas extensas tierras a la Orden religiosa Compañía de Jesús.

**ATRATIVOS TURISTICOS 2012**  
**REGION DEL LIBERTADOR GENERAL BERNARDO O'HIGGINS**

**CODIGO ATRACTIVO**

R06042



**NOMBRE DEL ATRACTIVO**

CAMPAMENTO SEWELL (ZT) (MAB)

**REGION**

REGIÓN DEL LIBERTADOR BERNARDO O'HIGGINS

**JERARQUIA**

INTERNACIONAL

**PROVINCIA**

CACHAPOAL

**CATEGORIA**

MUSEO O MANIFESTACIÓN CULTURAL

**DIRECCION**

A 60 KM DE RANCAGUA

**COMUNA**

MACHALÍ

**TIPO DE ATRACTIVO**

OBRA DE ARTE O TÉCNICA

**LOCALIDAD O SECTOR**

SEWELL

**TIPO DE PROPIEDAD**

PRIVADA

**SUBTIPO DEL ATRACTIVO**

ARQUITECTURA

**ESTACIONALIDAD DE USO**

TODO EL AÑO

**ADMINISTRACION**

PRIVADA

**DOTACION SERVICIOS BASICOS**

AGUA POTABLE, ELECTRICIDAD

**LOCALIDAD URBANA MAS CERCANA**

MACHALÍ

**DEMANDA TURISTICA**

LOCAL, REGIONAL, NACIONAL,  
INTERNACIONAL

**TELEFONO INFORMACION**

(72) 292519

<b>DISTANCIA</b>	<b>CAPITAL REGIONAL</b>	60
<b>EN KMS</b>	<b>CAPITAL COMUNAL</b>	56

**USO TURISTICO** ACTUAL

**ESTADO DE CONSERVACION** BUENA

**DESCRIPCION GENERAL**

Declarado Zona Típica D.S. 857 del 27/08/1988 y Patrimonio de la Humanidad el 13/06/2006. Los orígenes de Sewell se remontan a 1904, cuando William Braden inició su habilitación, formada ya la empresa Braden Copper Company, con capitales norteamericanos. La Braden Copper obtendría autorización oficial por parte del gobierno de Chile para explotar el yacimiento de cobre de El Teniente en 1905. El Campamento Sewell es propiedad de CODELCO Chile, empresa estatal productora de cobre. Más información [www.monumentos.cl](http://www.monumentos.cl)

**ATRATIVOS TURISTICOS 2012**  
**REGION DEL LIBERTADOR GENERAL BERNARDO O'HIGGINS**

**CODIGO ATRACTIVO**

R06043



**NOMBRE DEL ATRACTIVO**

MACHALÍ

**REGION**

REGIÓN DEL LIBERTADOR BERNARDO O'HIGGINS

**JERARQUIA**

NACIONAL

**PROVINCIA**

CACHAPOAL

**CATEGORIA**

FOLKLORE

**DIRECCION**

A 8 KM AL ESTE DE RANCAGUA

**COMUNA**

MACHALÍ

**TIPO DE ATRACTIVO**

ARQUITECTURA POPULAR ESPONTÁNEA

**LOCALIDAD O SECTOR**

MACHALÍ

**TIPO DE PROPIEDAD**

PÚBLICA

**SUBTIPO DEL ATRACTIVO**

PUEBLO

**ESTACIONALIDAD DE USO**

TODO EL AÑO

**ADMINISTRACION**

PÚBLICA

**DOTACION SERVICIOS BASICOS**

AGUA POTABLE, ELECTRICIDAD

**LOCALIDAD URBANA MAS CERCANA**

MACHALÍ

**DEMANDA TURISTICA**

LOCAL, REGIONAL, NACIONAL

**TELEFONO INFORMACION**

(72) 413315

<b>DISTANCIA EN KMS</b>	<b>CAPITAL REGIONAL</b>	8
	<b>CAPITAL COMUNAL</b>	0

**USO TURISTICO** ACTUAL

**ESTADO DE CONSERVACION** BUENA

**DESCRIPCION GENERAL**

Su población es de aproximadamente 12.5798 habitantes, y es el centro donde se localiza la mayoría de los servicios públicos de la comuna. La localidad ha sido tradicionalmente considerada como una zona agrícola y minera. En los últimos años se han transformado en sectores residenciales, dando origen a grandes proyectos inmobiliarios. Sus orígenes como pueblo se remontan hacia fines del siglo XIX, sin embargo, fue antes de la llegada de los españoles cuando los aborígenes locales formaron este asentamiento a los pies de la cordillera de Rancagua.

**ATRATIVOS TURISTICOS 2012**  
**REGION DEL LIBERTADOR GENERAL BERNARDO O'HIGGINS**

**CODIGO ATRACTIVO**

R06044



**NOMBRE DEL ATRACTIVO**

LO MIRANDA

**REGION**

REGIÓN DEL LIBERTADOR BERNARDO O'HIGGINS

**JERARQUIA**

LOCAL

**PROVINCIA**

CACHAPOAL

**CATEGORIA**

FOLKLORE

**DIRECCION**

A 10 KM DE DOÑIHUE

**COMUNA**

DOÑIHUE

**TIPO DE ATRACTIVO**

ARQUITECTURA POPULAR ESPONTÁNEA

**LOCALIDAD O SECTOR**

LO MIRANDA

**TIPO DE PROPIEDAD**

PÚBLICA

**SUBTIPO DEL ATRACTIVO**

PUEBLO

**ESTACIONALIDAD DE USO**

TODO EL AÑO

**ADMINISTRACION**

PÚBLICA

**DOTACION SERVICIOS BASICOS**

AGUA POTABLE, ELECTRICIDAD

**LOCALIDAD URBANA MAS CERCANA**

DOÑIHUE

**DEMANDA TURISTICA**

LOCAL

**TELEFONO INFORMACION**

(72) 462225

<b>DISTANCIA EN KMS</b>	<b>CAPITAL REGIONAL</b>	25
	<b>CAPITAL COMUNAL</b>	10

**USO TURISTICO** ACTUAL

**ESTADO DE CONSERVACION** BUENA

**DESCRIPCION GENERAL**

Lo Miranda debe su nombre a don Pedro de Miranda y Rueda -encomendador y compañero de viaje de Pedro de Valdivia- a quien el Gobernador de Chile, Rodrigo de Quiroga, entregó en encomienda (encomienda de Copequén) los territorios en los que hoy se ubica el poblado en 1577. Su hijo, Pedro de Miranda y Rueda, heredó estos terrenos y fundó el pueblo de Lo Miranda el 15 de octubre de 1577. Lo Miranda obtuvo el título de villa en 1897. La construcción típica de las casas es de adobe y barro, con tejas de arcilla. En el centro histórico se encuentra la plaza principal, los principales locales de servicios y la Parroquia. Es común ver circulando carretas y grandes tractores antiguos.

**ATRATIVOS TURISTICOS 2012**  
**REGION DEL LIBERTADOR GENERAL BERNARDO O'HIGGINS**

**CODIGO ATRACTIVO**

R06047



**NOMBRE DEL ATRACTIVO**

EL MANZANO

**REGION**

REGIÓN DEL LIBERTADOR BERNARDO O'HIGGINS

**JERARQUIA**

NACIONAL

**PROVINCIA**

CACHAPOAL

**CATEGORIA**

SITIO NATURAL

**DIRECCION**

A 18 KM AL OESTE DE LAS CABRAS

**COMUNA**

LAS CABRAS

**TIPO DE ATRACTIVO**

LAGO, LAGUNA O HUMEDAL

**LOCALIDAD O SECTOR**

EL MANZANO

**TIPO DE PROPIEDAD**

PÚBLICA

**SUBTIPO DEL ATRACTIVO**

LAGO, LAGUNA O HUMEDAL

**ESTACIONALIDAD DE USO**

TODO EL AÑO

**ADMINISTRACION**

PÚBLICA

**DOTACION SERVICIOS BASICOS**

AGUA POTABLE, ELECTRICIDAD

**LOCALIDAD URBANA MAS CERCANA**

LAS CABRAS

**DEMANDA TURISTICA**

LOCAL, REGIONAL, NACIONAL

**TELEFONO INFORMACION**

(72) 502047

<b>DISTANCIA EN KMS</b>	<b>CAPITAL REGIONAL</b>	92
	<b>CAPITAL COMUNAL</b>	18

**USO TURISTICO** ACTUAL

**ESTADO DE CONSERVACION** BUENA

**DESCRIPCION GENERAL**

El sector de El Manzano, esta ubicado aledaño a la Carretera de La Fruta, se ubican restaurantes, camping y cabañas.

**ATRATIVOS TURISTICOS 2012**  
**REGION DEL LIBERTADOR GENERAL BERNARDO O'HIGGINS**

**CODIGO ATRACTIVO**

R06051



**NOMBRE DEL ATRACTIVO**

NAVIDAD

**REGION**

REGIÓN DEL LIBERTADOR BERNARDO O'HIGGINS

**JERARQUIA**

REGIONAL

**PROVINCIA**

CARDENAL CARO

**CATEGORIA**

FOLKLORE

**DIRECCION**

A 212 KM AL NOROESTE DE RANCAGUA

**TIPO DE ATRACTIVO**

ARQUITECTURA POPULAR ESPONTÁNEA

**COMUNA**

NAVIDAD

**LOCALIDAD O SECTOR**

NAVIDAD

**TIPO DE PROPIEDAD**

PÚBLICA

**SUBTIPO DEL ATRACTIVO**

PUEBLO

**ESTACIONALIDAD DE USO**

TODO EL AÑO

**ADMINISTRACION**

PÚBLICA

**DOTACION SERVICIOS BASICOS**

SERVICIOS COMPLETOS

**LOCALIDAD URBANA MAS CERCANA**

NAVIDAD

**DEMANDA TURISTICA**

LOCAL, REGIONAL

**TELEFONO INFORMACION**

(72) 244960

<b>DISTANCIA EN KMS</b>	<b>CAPITAL REGIONAL</b>	212
	<b>CAPITAL COMUNAL</b>	0

**USO TURISTICO** ACTUAL

**ESTADO DE CONSERVACION** BUENA

**DESCRIPCION GENERAL**

La tradición oral nos relata que a mediados del siglo XVI llegan a Puerto de Matanzas los primeros religiosos franciscanos, en vísperas de la Navidad. Pernoctan por algunos días y aprovechan la ocasión de celebrar el nacimiento del niño Jesús a la manera franciscana, es decir, representándolo en un pesebre. Por lo hermoso del lugar, a la importancia de la fecha y la gran devoción mostrada por los lugareños, a este lugar se le denominó "Valle de Navidad". Como capital comunal, cuenta con sede alcaldía, tenencia de Carabineros, compañía de Bomberos, iglesia, colegios, cementerio, medialuna, expendio de combustibles, comercio, sucursales de servicios básicos.



# SERVICIO NACIONAL DE TURISMO

## ATRATIVOS TURISTICOS 2012 REGION DEL LIBERTADOR GENERAL BERNARDO O'HIGGINS

**CODIGO ATRACTIVO**

R06052

**NOMBRE DEL ATRACTIVO**

PLAYA LAS BRISAS

**REGION**

REGIÓN DEL LIBERTADOR BERNARDO O'HIGGINS

**JERARQUIA**

REGIONAL

**PROVINCIA**

CARDENAL CARO

**CATEGORIA**

SITIO NATURAL

**DIRECCION**

A 5 KM DE NAVIDAD

**TIPO DE ATRACTIVO**

COSTA

**COMUNA**

NAVIDAD

**LOCALIDAD O SECTOR**

PLAYA LAS BRISAS

**TIPO DE PROPIEDAD**

PÚBLICA

**SUBTIPO DEL ATRACTIVO**

PLAYA O BALNEARIO

**ESTACIONALIDAD DE USO**

TODO EL AÑO

**ADMINISTRACION**

PÚBLICA

**DOTACION SERVICIOS BASICOS**

AGUA POTABLE, ELECTRICIDAD

**LOCALIDAD URBANA MAS CERCANA**

NAVIDAD

**DEMANDA TURISTICA**

LOCAL, REGIONAL

**TELEFONO INFORMACION**

(72) 244960

<b>DISTANCIA EN KMS</b>	<b>CAPITAL REGIONAL</b>	201
	<b>CAPITAL COMUNAL</b>	5

**USO TURISTICO** ACTUAL**ESTADO DE CONSERVACION** BUENA**DESCRIPCION GENERAL**

El tranquilo balneario de Las Brisas, se ubica cerca de Navidad, si bien es cierto que existe un escaso comercio, los últimos años (al igual que Matanzas y La Boca) se registra un importante incremento en los deportes náuticos, con la masiva práctica del windsurf en su amplia rada. Podemos destacar entre algunos de sus atractivos turísticos las dunas donde resulta ideal realizar caminatas especialmente a la hora del crepúsculo.

**ATRATIVOS TURISTICOS 2012**  
**REGION DEL LIBERTADOR GENERAL BERNARDO O'HIGGINS**

**CODIGO ATRACTIVO**

R06053



**NOMBRE DEL ATRACTIVO**

PLAYA LA BOCA

**REGION**

REGIÓN DEL LIBERTADOR BERNARDO O'HIGGINS

**JERARQUIA**

REGIONAL

**PROVINCIA**

CARDENAL CARO

**CATEGORIA**

SITIO NATURAL

**DIRECCION**

A 6 KM DE NAVIDAD

**COMUNA**

NAVIDAD

**TIPO DE ATRACTIVO**

COSTA

**LOCALIDAD O SECTOR**

PLAYA LA BOCA

**TIPO DE PROPIEDAD**

PÚBLICA

**SUBTIPO DEL ATRACTIVO**

PLAYA O BALNEARIO

**ESTACIONALIDAD DE USO**

TODO EL AÑO

**ADMINISTRACION**

PÚBLICA

**DOTACION SERVICIOS BASICOS**

AGUA POTABLE, ELECTRICIDAD

**LOCALIDAD URBANA MAS CERCANA**

NAVIDAD

**DEMANDA TURISTICA**

LOCAL, REGIONAL

**TELEFONO INFORMACION**

(72) 244960

<b>DISTANCIA EN KMS</b>	<b>CAPITAL REGIONAL</b>	202
	<b>CAPITAL COMUNAL</b>	6

**USO TURISTICO** ACTUAL

**ESTADO DE CONSERVACION** BUENA

**DESCRIPCION GENERAL**

En la desembocadura del Río Rapel está La Boca, con una playa tranquila y buena para la pesca, con diferentes tipos de olas y rompientes.

**ATRATIVOS TURISTICOS 2012**  
**REGION DEL LIBERTADOR GENERAL BERNARDO O'HIGGINS**

**CODIGO ATRACTIVO**

R06054



**NOMBRE DEL ATRACTIVO**

PLAYA LAS VEGAS DE PUPUYA

**REGION**

REGIÓN DEL LIBERTADOR BERNARDO O'HIGGINS

**JERARQUIA**

REGIONAL

**PROVINCIA**

CARDENAL CARO

**CATEGORIA**

SITIO NATURAL

**DIRECCION**

A 15 KM DE NAVIDAD

**COMUNA**

NAVIDAD

**TIPO DE ATRACTIVO**

COSTA

**LOCALIDAD O SECTOR**

PLAYA LAS VEGAS DE PUPUYA

**TIPO DE PROPIEDAD**

PÚBLICA

**SUBTIPO DEL ATRACTIVO**

PLAYA O BALNEARIO

**ESTACIONALIDAD DE USO**

TODO EL AÑO

**ADMINISTRACION**

PÚBLICA

**DOTACION SERVICIOS BASICOS**

AGUA POTABLE, ELECTRICIDAD

**LOCALIDAD URBANA MAS CERCANA**

NAVIDAD

**DEMANDA TURISTICA**

LOCAL, REGIONAL

**TELEFONO INFORMACION**

(72) 244960

<b>DISTANCIA EN KMS</b>	<b>CAPITAL REGIONAL</b>	211
	<b>CAPITAL COMUNAL</b>	15

**USO TURISTICO** ACTUAL

**ESTADO DE CONSERVACION** BUENA

**DESCRIPCION GENERAL**

Uno de los balnearios que ha registrado en los últimos años un gran aumento demográfico, es el balneario Vegas de Pupuya. El lugar es ideal para caminatas, la pesca deportiva. Muy cerca por la playa se puede ver la imponente Isla de Pupuya, esta formación rocosa alberga a innumerables aves.

**ATRATIVOS TURISTICOS 2012**  
**REGION DEL LIBERTADOR GENERAL BERNARDO O'HIGGINS**

**CODIGO ATRACTIVO**

R06060



**NOMBRE DEL ATRACTIVO**

HACIENDA LOS LINGUES

**REGION**

REGIÓN DEL LIBERTADOR BERNARDO O'HIGGINS

**JERARQUIA**

NACIONAL

**PROVINCIA**

COLCHAGUA

**CATEGORIA**

MUSEO O MANIFESTACIÓN CULTURAL

**DIRECCION**

PANAMERICANA SUR KM. 124 S/N

**COMUNA**

SAN FERNANDO

**TIPO DE ATRACTIVO**

OBRA DE ARTE O TÉCNICA

**LOCALIDAD O SECTOR**

LOS LINGUES

**TIPO DE PROPIEDAD**

PRIVADA

**SUBTIPO DEL ATRACTIVO**

ARQUITECTURA

**ESTACIONALIDAD DE USO**

TODO EL AÑO

**ADMINISTRACION**

PRIVADA

**DOTACION SERVICIOS BASICOS**

AGUA POTABLE, ELECTRICIDAD

**LOCALIDAD URBANA MAS CERCANA**

SAN FERNANDO

**DEMANDA TURISTICA**

LOCAL, REGIONAL, NACIONAL

**TELEFONO INFORMACION**

(72) 882116

<b>DISTANCIA EN KMS</b>	<b>CAPITAL REGIONAL</b>	60
	<b>CAPITAL COMUNAL</b>	18

**USO TURISTICO** ACTUAL

**ESTADO DE CONSERVACION** BUENA

**DESCRIPCION GENERAL**

Se trata no sólo de una casona típica del campo chileno, sino de un testimonio vivo de lo que fue la época de la Colonia. Todo se mantiene como entonces, las construcciones son de barro y paja, las paredes se pintan de rojo colonial y cada remodelación se hace de la mano de historiadores para conservar la arquitectura original. Los árboles adornan los patios y parques. Entre boldos, quillayes, espinos, eucaliptos, lingües y encinas crecen las aves típicas de la zona, tales como patos, codornices, torcazas, zorros, chillas, etc.

**ATRATIVOS TURISTICOS 2012**  
**REGION DEL LIBERTADOR GENERAL BERNARDO O'HIGGINS**

**CODIGO ATRACTIVO**

R06062



**NOMBRE DEL ATRACTIVO**

RUTA DEL VINO DEL VALE DE COLCHAGUA

**REGION**

REGIÓN DEL LIBERTADOR BERNARDO O'HIGGINS

**JERARQUIA**

NACIONAL

**PROVINCIA**

COLCHAGUA

**CATEGORIA**

REALIZACIÓN TÉCNICA, CIENTÍFICA O ARTÍSTICA CONTEMPORÁNEA

**DIRECCION**

PLAZA DE ARMAS 140, SANTA CRUZ

**TIPO DE ATRACTIVO**

EXPLOTACIÓN AGROPECUARIA

**COMUNA**

SANTA CRUZ

**LOCALIDAD O SECTOR**

SANTA CRUZ

**TIPO DE PROPIEDAD**

PRIVADA

**SUBTIPO DEL ATRACTIVO**

RUTA TEMÁTICA

**ESTACIONALIDAD DE USO**

TODO EL AÑO

**ADMINISTRACION**

PRIVADA

**DOTACION SERVICIOS BASICOS**

AGUA POTABLE, ELECTRICIDAD

**LOCALIDAD URBANA MAS CERCANA**

SANTA CRUZ

**DEMANDA TURISTICA**

LOCAL, REGIONAL, NACIONAL

**TELEFONO INFORMACION**

(72) 823199

<b>DISTANCIA EN KMS</b>	<b>CAPITAL REGIONAL</b>	94
	<b>CAPITAL COMUNAL</b>	0

**USO TURISTICO** ACTUAL

**ESTADO DE CONSERVACION** BUENA

**DESCRIPCION GENERAL**

La Ruta del Vino del Valle de Colchagua, es el primer circuito turístico del vino creado en Chile, en el año 1996. Desde su oficina central, en la ciudad de Santa Cruz, organiza, coordina, vende y opera los tours a las principales viñas del Valle de Colchagua, así como también trabaja a través de los más importantes operadores turísticos del país.

**ATRATIVOS TURISTICOS 2012**  
**REGION DEL LIBERTADOR GENERAL BERNARDO O'HIGGINS**

**CODIGO ATRACTIVO**

R06063



**NOMBRE DEL ATRACTIVO**

SECTOR DE PICHILEMU (ZT)

**REGION**

REGIÓN DEL LIBERTADOR BERNARDO O'HIGGINS

**JERARQUIA**

NACIONAL

**PROVINCIA**

CARDENAL CARO

**CATEGORIA**

SITIO NATURAL

**DIRECCION**

A 172 KM AL SUROESTE DE RANCAGUA

**COMUNA**

PICHILEMU

**TIPO DE ATRACTIVO**

COSTA

**LOCALIDAD O SECTOR**

PICHILEMU

**TIPO DE PROPIEDAD**

PÚBLICA

**SUBTIPO DEL ATRACTIVO**

PLAYA O BALNEARIO

**ESTACIONALIDAD DE USO**

TODO EL AÑO

**ADMINISTRACION**

PÚBLICA

**DOTACION SERVICIOS BASICOS**

AGUA POTABLE, ELECTRICIDAD

**LOCALIDAD URBANA MAS CERCANA**

PICHILEMU

**DEMANDA TURISTICA**

LOCAL, REGIONAL, NACIONAL

**TELEFONO INFORMACION**

(72) 841017

<b>DISTANCIA EN KMS</b>	<b>CAPITAL REGIONAL</b>	172
	<b>CAPITAL COMUNAL</b>	0

**USO TURISTICO** ACTUAL

**ESTADO DE CONSERVACION** BUENA

**DESCRIPCION GENERAL**

Declarado Zona Típica D. 1097 del 22/12/2004. Pichilemu, que en mapudungún significa Monte chico, es un balneario marítimo que fue concebido por el escritor, parlamentario, ministro y diplomático Agustín Ross Edwards, basado en sus experiencias europeas. El año 1885 Ross compró la propiedad "La Posada", en ese entonces un caserón de gruesas murallas de adobe con un terreno de 300 hectáreas. Ross diseñó un conjunto urbano de gran valor ambiental y paisajístico, al transformar la propiedad de "La Posada" en el hotel, construir un casino, varios chalets, terrazas, terraplenes, muros de piedra, un mirador y paseos frente al mar, además de plantar un parque y un bosque de más de 10 hectáreas.

**ATRATIVOS TURISTICOS 2012**  
**REGION DEL LIBERTADOR GENERAL BERNARDO O'HIGGINS**

**CODIGO ATRACTIVO**

R06064



**NOMBRE DEL ATRACTIVO**

BUCALEMU

**REGION**

REGIÓN DEL LIBERTADOR BERNARDO O'HIGGINS

**JERARQUIA**

REGIONAL

**PROVINCIA**

CARDENAL CARO

**CATEGORIA**

SITIO NATURAL

**DIRECCION**

A 17 KM AL SURESTE DE PAREDONES

**COMUNA**

PAREDONES

**TIPO DE ATRACTIVO**

COSTA

**LOCALIDAD O SECTOR**

BUCALEMU

**TIPO DE PROPIEDAD**

PÚBLICA

**SUBTIPO DEL ATRACTIVO**

PLAYA O BALNEARIO

**ESTACIONALIDAD DE USO**

TODO EL AÑO

**ADMINISTRACION**

PÚBLICA

**DOTACION SERVICIOS BASICOS**

AGUA POTABLE, ELECTRICIDAD

**LOCALIDAD URBANA MAS CERCANA**

PAREDONES

**DEMANDA TURISTICA**

LOCAL, REGIONAL

**TELEFONO INFORMACION**

(72) 824289

<b>DISTANCIA EN KMS</b>	<b>CAPITAL REGIONAL</b>	175
	<b>CAPITAL COMUNAL</b>	17

**USO TURISTICO** ACTUAL

**ESTADO DE CONSERVACION** BUENA

**DESCRIPCION GENERAL**

A los casi cuatro kilómetros de playa, en los cuales se desarrolla una abundante pesca, principalmente de merluza y jaibas, el balneario de Bucalemu posee un mar calmo con una especie de pozón que es la principal atracción turística del lugar. A un costado de la laguna, se ubican las instalaciones de la caleta y el sector de playa con un tradicional puente. Además, la localidad cuenta con varias hosterías. En el Terremoto de Chile de 2010 el pueblo sufrió de grandes marejadas producto del Tsunami.

**ATRATIVOS TURISTICOS 2012**  
**REGION DEL LIBERTADOR GENERAL BERNARDO O'HIGGINS**

**CODIGO ATRACTIVO**

R06067



**NOMBRE DEL ATRACTIVO**

SANTA CRUZ

**REGION**

REGIÓN DEL LIBERTADOR BERNARDO O'HIGGINS

**JERARQUIA**

NACIONAL

**PROVINCIA**

COLCHAGUA

**CATEGORIA**

REALIZACIÓN TÉCNICA, CIENTÍFICA O ARTÍSTICA CONTEMPORÁNEA

**DIRECCION**

A 94 KM DE AL SUROESTE DE RANCAGUA

**TIPO DE ATRACTIVO**

OBRA DE ARTE O TÉCNICA

**COMUNA**

SANTA CRUZ

**LOCALIDAD O SECTOR**

SANTA CRUZ

**TIPO DE PROPIEDAD**

PÚBLICA

**SUBTIPO DEL ATRACTIVO**

CIUDAD

**ESTACIONALIDAD DE USO**

TODO EL AÑO

**ADMINISTRACION**

PÚBLICA

**DOTACION SERVICIOS BASICOS**

AGUA POTABLE, ELECTRICIDAD

**LOCALIDAD URBANA MAS CERCANA**

SANTA CRUZ

**DEMANDA TURISTICA**

LOCAL, REGIONAL, NACIONAL

**TELEFONO INFORMACION**

(72) 822309

<b>DISTANCIA EN KMS</b>	<b>CAPITAL REGIONAL</b>	94
	<b>CAPITAL COMUNAL</b>	0

**USO TURISTICO** ACTUAL

**ESTADO DE CONSERVACION** BUENA

**DESCRIPCION GENERAL**

Santa Cruz posee arquitectura colonial muy bien preservada que data del siglo XIX lo que hace de esta ciudad uno de los destinos obligados de la región, los atractivos turísticos que más destacan de la ciudad son la plaza de armas, en esta se encuentra la parroquia de Santa Cruz, el hotel de Santa Cruz y el reloj Carillón, que fue mandado a construir por el alcalde Carlos Cardoen Decoene en 1970 y que actualmente es utilizado como centro interactivo de información turística, también están el Museo de Colchagua, el Hotel Santa Cruz Plaza, diversas viñas, el tren del vino y Casino Enjoy Colchagua.

**ATRATIVOS TURISTICOS 2012**  
**REGION DEL LIBERTADOR GENERAL BERNARDO O'HIGGINS**

**CODIGO ATRACTIVO**

R06072



**NOMBRE DEL ATRACTIVO**

PUENTE NEGRO

**REGION**

REGIÓN DEL LIBERTADOR BERNARDO O'HIGGINS

**JERARQUIA**

REGIONAL

**PROVINCIA**

COLCHAGUA

**CATEGORIA**

FOLKLORE

**DIRECCION**

17 KM AL SURESTE DE SAN FERNANDO

**COMUNA**

SAN FERNANDO

**TIPO DE ATRACTIVO**

ARQUITECTURA POPULAR ESPONTÁNEA

**LOCALIDAD O SECTOR**

PUENTE NEGRO

**TIPO DE PROPIEDAD**

PÚBLICA

**SUBTIPO DEL ATRACTIVO**

PUEBLO

**ESTACIONALIDAD DE USO**

TODO EL AÑO

**ADMINISTRACION**

PÚBLICA

**DOTACION SERVICIOS BASICOS**

AGUA POTABLE, ELECTRICIDAD

**LOCALIDAD URBANA MAS CERCANA**

SAN FERNANDO

**DEMANDA TURISTICA**

LOCAL, REGIONAL

**TELEFONO INFORMACION**

(72) 585140

<b>DISTANCIA</b>	<b>CAPITAL REGIONAL</b>	71
<b>EN KMS</b>	<b>CAPITAL COMUNAL</b>	17

**USO TURISTICO** ACTUAL

**ESTADO DE CONSERVACION** BUENA

**DESCRIPCION GENERAL**

A orillas del río Claro, y cerca de la confluencia de éste con el río Tinguiririca. Se erige como principal centro poblado y puerta de acceso a los vastos valles del sector de Sierras de Bellavista, La Rufina y las Termas del Flaco. La proximidad a la ciudad de San Fernando ha estimulado los asentamientos rurales o parcelaciones de carácter residencial para sectores medios y altos a los que acude la población de San Fernando. Debe su nombre a un puente de madera y hierro, pintado de negro, que desde muy lejanos tiempos fue la principal vía de comunicación con Tinguiririca. En el sector se pueden encontrar diversos atractivos turísticos: su balneario ribereño, bordeado de sauces, álamos y sitios habilitados para picnic.

**ATRATIVOS TURISTICOS 2012**  
**REGION DEL LIBERTADOR GENERAL BERNARDO O'HIGGINS**

**CODIGO ATRACTIVO**

R06073



**NOMBRE DEL ATRACTIVO**

EMBALSE CONVENTO VIEJO

**REGION**

REGIÓN DEL LIBERTADOR BERNARDO O'HIGGINS

**JERARQUIA**

REGIONAL

**PROVINCIA**

COLCHAGUA

**CATEGORIA**

REALIZACIÓN TÉCNICA, CIENTÍFICA O ARTÍSTICA CONTEMPORÁNEA

**DIRECCION**

A 12 KM DE CHIMBARONGO

**COMUNA**

CHIMBARONGO

**TIPO DE ATRACTIVO**

OBRA DE ARTE O TÉCNICA

**LOCALIDAD O SECTOR**

CONVENTO VIEJO

**TIPO DE PROPIEDAD**

PRIVADA

**SUBTIPO DEL ATRACTIVO**

OBRA DE INGENIERÍA

**ESTACIONALIDAD DE USO**

TODO EL AÑO

**ADMINISTRACION**

PRIVADA

**DOTACION SERVICIOS BASICOS**

SIN SERVICIOS

**LOCALIDAD URBANA MAS CERCANA**

CHIMBARONGO

**DEMANDA TURISTICA**

LOCAL, REGIONAL

**TELEFONO INFORMACION**

(72) 781018

<b>DISTANCIA EN KMS</b>	<b>CAPITAL REGIONAL</b>	82
	<b>CAPITAL COMUNAL</b>	12

**USO TURISTICO** ACTUAL

**ESTADO DE CONSERVACION** BUENA

**DESCRIPCION GENERAL**

Históricamente, la edificación del embalse se remonta a 1972, cuando se inició la construcción de un sistema integral que regaría una 50.000 ha. nuevas y mejoraría la seguridad de riego de otras 40.000 ha. Sin embargo, tal proyecto fue abandonado hacia 1973, cuando se tenía un avance en obras de unos 42,5 millones de dólares. De ahí nació la idea de realizar un estudio para evaluar la posibilidad de aprovechar lo construido, que resultara rentable y que permitiera aumentar la seguridad de riego en el área de influencia del Estero Chimbarongo. Actualmente, la presa principal consiste en un muro de tierra zonificada, con un núcleo impermeable de arcilla de 32 m de altura y 675 m de longitud de coronamiento.

**ATRATIVOS TURISTICOS 2012**  
**REGION DEL LIBERTADOR GENERAL BERNARDO O'HIGGINS**

**CODIGO ATRACTIVO**

R06074



**NOMBRE DEL ATRACTIVO**

VOLCÁN TINGUIRIRICA

**REGION**

REGIÓN DEL LIBERTADOR BERNARDO O'HIGGINS

**JERARQUIA**

REGIONAL

**PROVINCIA**

COLCHAGUA

**CATEGORIA**

SITIO NATURAL

**DIRECCION**

**COMUNA**

SAN FERNANDO

**TIPO DE ATRACTIVO**

MONTAÑA

**LOCALIDAD O SECTOR**

CAJÓN RÍO AZUFRE

**TIPO DE PROPIEDAD**

PÚBLICA

**SUBTIPO DEL ATRACTIVO**

VOLCÁN

**ESTACIONALIDAD DE USO**

TODO EL AÑO

**ADMINISTRACION**

PÚBLICA

**DOTACION SERVICIOS BASICOS**

**LOCALIDAD URBANA MAS CERCANA**

SAN FERNANDO

**DEMANDA TURISTICA**

LOCAL, REGIONAL

**TELEFONO INFORMACION**

(72) 585141

<b>DISTANCIA EN KMS</b>	<b>CAPITAL REGIONAL</b>	130
	<b>CAPITAL COMUNAL</b>	80

**USO TURISTICO** ACTUAL

**ESTADO DE CONSERVACION** BUENA

**DESCRIPCION GENERAL**

Volcán Tinguiririca (del mapudungun: "cuarzo resplandeciente" o "cuarzo redondo"), volcán activo, en estado temporalmente pasivo, de 4.260 msnm de altitud. Es del tipo estratovolcán. Contra una de sus laderas chocó, en 1972, un avión de la Fuerza Aérea Uruguaya en el que viajaba un equipo de rugby de dicho país, desencadenando la serie de sucesos que se ha dado en llamar El milagro de los Andes. La última erupción registrada del volcán ocurrió en 1917. Los geólogos lo califican como de amenaza volcánica de tipo "explosivo", puesto que ya se han registrado este tipo de erupciones en él.

**ATRATIVOS TURISTICOS 2012**  
**REGION DEL LIBERTADOR GENERAL BERNARDO O'HIGGINS**

**CODIGO ATRACTIVO**

R06076



**NOMBRE DEL ATRACTIVO**

LA RUFINA

**REGION**

REGIÓN DEL LIBERTADOR BERNARDO O'HIGGINS

**JERARQUIA**

LOCAL

**PROVINCIA**

COLCHAGUA

**CATEGORIA**

FOLKLORE

**DIRECCION**

A 27 KM DE AL ESTE DE SAN FERNANDO

**COMUNA**

SAN FERNANDO

**TIPO DE ATRACTIVO**

ARQUITECTURA POPULAR ESPONTÁNEA

**LOCALIDAD O SECTOR**

LA RUFINA

**TIPO DE PROPIEDAD**

PÚBLICA

**SUBTIPO DEL ATRACTIVO**

PUEBLO

**ESTACIONALIDAD DE USO**

DICIEMBRE A ABRIL

**ADMINISTRACION**

PÚBLICA

**DOTACION SERVICIOS BASICOS**

AGUA POTABLE, ELECTRICIDAD

**LOCALIDAD URBANA MAS CERCANA**

SAN FERNANDO

**DEMANDA TURISTICA**

LOCAL

**TELEFONO INFORMACION**

(72) 585140

<b>DISTANCIA EN KMS</b>	<b>CAPITAL REGIONAL</b>	81
	<b>CAPITAL COMUNAL</b>	27

**USO TURISTICO** ACTUAL

**ESTADO DE CONSERVACION** BUENA

**DESCRIPCION GENERAL**

Con un agreste paraje, en camino a las Termas del Flaco, el poblado de La Rufina está rodeado por las aguas de los ríos Claro y Tinguiririca, además de otras quebradas y rincones, entre la precordillera andina y las sierras de Bellavista. Sus condiciones naturales la hacen apta para picnic, excursionismo, pesca y caza.

**ATRATIVOS TURISTICOS 2012**  
**REGION DEL LIBERTADOR GENERAL BERNARDO O'HIGGINS**

**CODIGO ATRACTIVO**

R06077



**NOMBRE DEL ATRACTIVO**

VIÑA MONTGRAS

**REGION**

REGIÓN DEL LIBERTADOR BERNARDO O'HIGGINS

**JERARQUIA**

NACIONAL

**PROVINCIA**

COLCHAGUA

**CATEGORIA**

REALIZACIÓN TÉCNICA, CIENTÍFICA O ARTÍSTICA CONTEMPORÁNEA

**DIRECCION**

CAMINO ISLA DE YAQUIL S/N

**COMUNA**

PALMILLA

**TIPO DE ATRACTIVO**

EXPLOTACIÓN AGROPECUARIA

**LOCALIDAD O SECTOR**

PALMILLA

**TIPO DE PROPIEDAD**

PRIVADA

**SUBTIPO DEL ATRACTIVO**

VIÑA O BODEGA

**ESTACIONALIDAD DE USO**

TODO EL AÑO

**ADMINISTRACION**

PRIVADA

**DOTACION SERVICIOS BASICOS**

AGUA POTABLE, ELECTRICIDAD

**LOCALIDAD URBANA MAS CERCANA**

PALMILLA

**DEMANDA TURISTICA**

LOCAL, REGIONAL, NACIONAL

**TELEFONO INFORMACION**

(72) 824183

<b>DISTANCIA EN KMS</b>	<b>CAPITAL REGIONAL</b>	94
	<b>CAPITAL COMUNAL</b>	0

**USO TURISTICO** ACTUAL

**ESTADO DE CONSERVACION** BUENA

**DESCRIPCION GENERAL**

Cuenta con un total de 1.560 hectáreas ubicadas principalmente en el valle de Colchagua, es la primera viña en Chile, en aventurarse en la plantación de viñedos en la cima de un cerro, con el solo propósito de producir un vino premium singular: Ñinquen, en nombre a su origen. Es miembro de la ruta del vino del valle de Colchagua, posee salas de ventas abiertas al público, salón de eventos, cabalgatas, tours y degustaciones.

**ATRATIVOS TURISTICOS 2012**  
**REGION DEL LIBERTADOR GENERAL BERNARDO O'HIGGINS**

**CODIGO ATRACTIVO**

R06078



**NOMBRE DEL ATRACTIVO**

PLAYA MATANZAS

**REGION**

REGIÓN DEL LIBERTADOR BERNARDO O'HIGGINS

**JERARQUIA**

NACIONAL

**PROVINCIA**

CARDENAL CARO

**CATEGORIA**

SITIO NATURAL

**DIRECCION**

A 6 KM DE NAVIDAD

**TIPO DE ATRACTIVO**

COSTA

**COMUNA**

NAVIDAD

**LOCALIDAD O SECTOR**

MATANZAS

**TIPO DE PROPIEDAD**

PÚBLICA

**SUBTIPO DEL ATRACTIVO**

PLAYA O BALNEARIO

**ESTACIONALIDAD DE USO**

TODO EL AÑO

**ADMINISTRACION**

PÚBLICA

**DOTACION SERVICIOS BASICOS**

AGUA POTABLE, ELECTRICIDAD

**LOCALIDAD URBANA MAS CERCANA**

NAVIDAD

**DEMANDA TURISTICA**

LOCAL, REGIONAL, NACIONAL

**TELEFONO INFORMACION**

(72) 244960

<b>DISTANCIA EN KMS</b>	<b>CAPITAL REGIONAL</b>	201
	<b>CAPITAL COMUNAL</b>	6

**USO TURISTICO** ACTUAL

**ESTADO DE CONSERVACION** BUENA

**DESCRIPCION GENERAL**

Apta para la práctica del surf. Olas perfectas de hasta cuatro metros, pero que corren parejas de izquierda a derecha, con una fuerte velocidad en medio de rocas. Todo rodeado de un contexto magnífico: cerros con vegetación, que caen de golpe para juntarse con el océano y meterse en el mar. En el año 2008 el mundial de Kitesurf se desarrolló en esta playa, donde el británico Aaron Hadlow y la española Gisela Pulido lograron los primeros lugares.

**ATRATIVOS TURISTICOS 2012**  
**REGION DEL LIBERTADOR GENERAL BERNARDO O'HIGGINS**

**CODIGO ATRACTIVO**

R06080



**NOMBRE DEL ATRACTIVO**

VIÑA BISQUERTT

**REGION**

REGIÓN DEL LIBERTADOR BERNARDO O'HIGGINS

**JERARQUIA**

NACIONAL

**PROVINCIA**

COLCHAGUA

**CATEGORIA**

REALIZACIÓN TÉCNICA, CIENTÍFICA O ARTÍSTICA CONTEMPORÁNEA

**DIRECCION**

CARRETERA DEL VINO KM. 50

**TIPO DE ATRACTIVO**

EXPLOTACIÓN AGROPECUARIA

**COMUNA**

PALMILLA

**LOCALIDAD O SECTOR**

PALMILLA

**TIPO DE PROPIEDAD**

PRIVADA

**SUBTIPO DEL ATRACTIVO**

VIÑA O BODEGA

**ESTACIONALIDAD DE USO**

TODO EL AÑO

**ADMINISTRACION**

PRIVADA

**DOTACION SERVICIOS BASICOS**

AGUA POTABLE, ELECTRICIDAD

**LOCALIDAD URBANA MAS CERCANA**

PALMILLA

**DEMANDA TURISTICA**

LOCAL, REGIONAL, NACIONAL

**TELEFONO INFORMACION**

(72) 821792

<b>DISTANCIA EN KMS</b>	<b>CAPITAL REGIONAL</b>	94
	<b>CAPITAL COMUNAL</b>	0

**USO TURISTICO** ACTUAL

**ESTADO DE CONSERVACION** BUENA

**DESCRIPCION GENERAL**

En una casa colonial donde es posible conocer el proceso de vinificación tradicional y el de última tecnología. Elabora con etiqueta propia desde 1991. Abarca 400 hectáreas y tiene una producción anual de 3 millones de litro. Es miembro de la ruta del vino del valle de Colchagua, recibe turistas directamente previas reserva, en los que ofrece tours guiados a sus bodegas sala de barricas antiguas, sala de carruajes, comedor antiguo de don Osvaldo, sala de monturas, salón vip, salón de eventos y degustaciones.

**ATRATIVOS TURISTICOS 2012**  
**REGION DEL LIBERTADOR GENERAL BERNARDO O'HIGGINS**

**CODIGO ATRACTIVO**

R06081



**NOMBRE DEL ATRACTIVO**

CASA PATRONAL HACIENDA SAN JOSÉ DEL CARMEN EL HUIQUE (MH)

**REGION**

REGIÓN DEL LIBERTADOR BERNARDO O'HIGGINS

**JERARQUIA**

NACIONAL

**PROVINCIA**

COLCHAGUA

**CATEGORIA**

MUSEO O MANIFESTACIÓN CULTURAL

**DIRECCION**

9 KM AL NORPONIENTE DE PALMILLA

**COMUNA**

PALMILLA

**TIPO DE ATRACTIVO**

OBRA DE ARTE O TÉCNICA

**LOCALIDAD O SECTOR**

SAN JOSÉ DEL CARMEN DEL HUIQUE

**TIPO DE PROPIEDAD**

PRIVADA

**SUBTIPO DEL ATRACTIVO**

ARQUITECTURA

**ESTACIONALIDAD DE USO**

TODO EL AÑO

**ADMINISTRACION**

PRIVADA

**DOTACION SERVICIOS BASICOS**

AGUA POTABLE, ELECTRICIDAD

**LOCALIDAD URBANA MAS CERCANA**

PALMILLA

**DEMANDA TURISTICA**

LOCAL, REGIONAL, NACIONAL

**TELEFONO INFORMACION**

(72) 933083

<b>DISTANCIA EN KMS</b>	<b>CAPITAL REGIONAL</b>	103
	<b>CAPITAL COMUNAL</b>	9

**USO TURISTICO** ACTUAL

**ESTADO DE CONSERVACION** MALA

**DESCRIPCION GENERAL**

Declarada Monumento Histórico D.S. 2412 del 06/10/1971. Comprende la casa patronal, la capilla y dependencias contiguas. A su vez, incorpora una zona exterior de protección de 100 mts. en todo el contorno. La Hacienda constituye el más valioso ejemplo de la arquitectura rural del valle central, tanto por la calidad de sus edificaciones y sus dimensiones, como por el extraordinario mobiliario original que le pertenece. La Casa Patronal fue construida el año 1828, desarrollada en torno a diversos patios rodeados por amplios corredores, en un típico estilo colonial campesino. Por su parte, la capilla fue construida en 1852.

**ATRATIVOS TURISTICOS 2012**  
**REGION DEL LIBERTADOR GENERAL BERNARDO O'HIGGINS**

**CODIGO ATRACTIVO**

R06086



**NOMBRE DEL ATRACTIVO**

ESTACIÓN DE FERROCARRILES DE SAN FRANCISCO DE MOSTAZAL (MH)

**REGION**

REGIÓN DEL LIBERTADOR BERNARDO O'HIGGINS

**JERARQUIA**

LOCAL

**PROVINCIA**

CACHAPOAL

**CATEGORIA**

MUSEO O MANIFESTACIÓN CULTURAL

**DIRECCION**

PASAJE O'HIGGINS S/N

**COMUNA**

MOSTAZAL

**TIPO DE ATRACTIVO**

OBRA DE ARTE O TÉCNICA

**LOCALIDAD O SECTOR**

SAN FRANCISCO DE MOSTAZAL

**TIPO DE PROPIEDAD**

PÚBLICA

**SUBTIPO DEL ATRACTIVO**

ARQUITECTURA

**ESTACIONALIDAD DE USO**

TODO EL AÑO

**ADMINISTRACION**

PÚBLICA

**DOTACION SERVICIOS BASICOS**

AGUA POTABLE, ELECTRICIDAD

**LOCALIDAD URBANA MAS CERCANA**

SAN FRANCISCO DE MOSTAZAL

**DEMANDA TURISTICA**

LOCAL

**TELEFONO INFORMACION**

6005855000

<b>DISTANCIA EN KMS</b>	<b>CAPITAL REGIONAL</b>	21
	<b>CAPITAL COMUNAL</b>	0

**USO TURISTICO** ACTUAL

**ESTADO DE CONSERVACION** BUENA

**DESCRIPCION GENERAL**

Declarada Monumento Histórico D.S. 6006 del 10/09/1981. El edificio de la estación de San Francisco de Mostazal construido en 1860 ó 1861, repite con notable fidelidad, pero con una menor superficie, el esquema formal y los rasgos arquitectónicos de la primera estación Alameda levantada en 1857. Este edificio se presenta como un solo volumen rectangular de un piso, rodeado en sus cuatro costados por una corredor porticado de pilares octogonales de madera que descansan en bases talladas en piedra y cuya arquería ornamental, se distingue por la tracería decorativa inscrita en la enjuta de los arcos, constituye el elemento que lo destaca, lo identifica y le comunica elegancia y gracia.

**ATRATIVOS TURISTICOS 2012**  
**REGION DEL LIBERTADOR GENERAL BERNARDO O'HIGGINS**

**CODIGO ATRACTIVO**

R061002



**NOMBRE DEL ATRACTIVO**

PARROQUIA NUESTRA SEÑORA DE LA MERCED Y  
CASA PARROQUIAL (MH)

**REGION**

REGIÓN DEL LIBERTADOR BERNARDO  
O'HIGGINS

**JERARQUIA**

NACIONAL

**PROVINCIA**

CACHAPOAL

**CATEGORIA**

MUSEO O MANIFESTACIÓN CULTURAL

**DIRECCION**

CALLE PRINCIPAL 164, ZUÑIGA

**COMUNA**

SAN VICENTE

**TIPO DE ATRACTIVO**

OBRA DE ARTE O TÉCNICA

**LOCALIDAD O SECTOR**

ZUÑIGA

**TIPO DE PROPIEDAD**

PRIVADA

**SUBTIPO DEL ATRACTIVO**

ARQUITECTURA

**ESTACIONALIDAD DE USO**

TODO EL AÑO

**ADMINISTRACION**

PRIVADA

**DOTACION SERVICIOS BASICOS**

AGUA POTABLE, ELECTRICIDAD

**LOCALIDAD URBANA MAS CERCANA**

ZUÑIGA

**DEMANDA TURISTICA**

LOCAL, REGIONAL, NACIONAL

**TELEFONO INFORMACION**

(72) 571209

<b>DISTANCIA EN KMS</b>	<b>CAPITAL REGIONAL</b>	72
	<b>CAPITAL COMUNAL</b>	16

**USO TURISTICO** ACTUAL

**ESTADO DE CONSERVACION** MALA

**DESCRIPCION GENERAL**

Declaradas Monumento Histórico D.E. 26 del 11/01/2005. Año de construcción: 1765. Materialidad predominante: Tierra cruda y madera. Es la primera edificación de la localidad, siendo conocida en sus inicios como "la capilla del cura Zúñiga". a la muerte de este en 1812, el pueblo pasa a llamarse con su nombre en honor a su memoria. El diagnóstico de daños por el terremoto de febrero de 2010 es el siguiente: Grado de daños: Mayor. Descripción de daños: Muro testero colapsado parcialmente, contrafuertes separados de muros laterales, en interior desprendimientos de estuco y fisura en arco superior. Medidas adoptadas: Declarado inhabitable.

**ATRATIVOS TURISTICOS 2012**  
**REGION DEL LIBERTADOR GENERAL BERNARDO O'HIGGINS**

**CODIGO ATRACTIVO**

R061005



**NOMBRE DEL ATRACTIVO**

CEMENTERIO INDÍGENA DE CUCHIPUY

**REGION**

REGIÓN DEL LIBERTADOR BERNARDO O'HIGGINS

**JERARQUIA**

LOCAL

**PROVINCIA**

CACHAPOAL

**CATEGORIA**

MUSEO O MANIFESTACIÓN CULTURAL

**DIRECCION**

**COMUNA**

SAN VICENTE

**TIPO DE ATRACTIVO**

RUINA O LUGAR ARQUEOLÓGICO

**LOCALIDAD O SECTOR**

CUCHIPUY

**TIPO DE PROPIEDAD**

PÚBLICA

**SUBTIPO DEL ATRACTIVO**

RUINA O LUGAR ARQUEOLÓGICO

**ESTACIONALIDAD DE USO**

TODO EL AÑO

**ADMINISTRACION**

PÚBLICA

**DOTACION SERVICIOS BASICOS**

AGUA POTABLE, ELECTRICIDAD

**LOCALIDAD URBANA MAS CERCANA**

SAN VICENTE DE TAGUA TAGUA

**DEMANDA TURISTICA**

LOCAL

**TELEFONO INFORMACION**

(72) 326800

<b>DISTANCIA EN KMS</b>	<b>CAPITAL REGIONAL</b>	61
	<b>CAPITAL COMUNAL</b>	7

**USO TURISTICO** ACTUAL

**ESTADO DE CONSERVACION** BUENA

**DESCRIPCION GENERAL**

Cementerio indígena que fue excavado por un grupo de investigadores de la Universidad de Chile, durante varias temporadas a partir del año 1979. Presenta cuatro niveles de enterratorios humanos o "cementérios superpuestos" con elementos culturales diferentes: restos humanos de cráneos braqueoides asociados con cerámica y artefactos líticos del período Agroalfarero temprano, el segundo nivel fue fechado en 5760 A.P. y corresponde al período arcaico, se encontraron morteros de piedra, manos y piedras de moler, puntas de proyectil grandes y pequeñas, piedras horadadas, etc.



# SERVICIO NACIONAL DE TURISMO

## ATRATIVOS TURISTICOS 2012 REGION DEL LIBERTADOR GENERAL BERNARDO O'HIGGINS

**CODIGO ATRACTIVO**

R061006

**NOMBRE DEL ATRACTIVO**

CEMENTERIO INDÍGENA EN CERRILLOS DE PANGAL

**REGION**

REGIÓN DEL LIBERTADOR BERNARDO O'HIGGINS

**JERARQUIA**

LOCAL

**PROVINCIA**

CACHAPOAL

**CATEGORIA**

MUSEO O MANIFESTACIÓN CULTURAL

**DIRECCION****COMUNA**

MACHALÍ

**TIPO DE ATRACTIVO**

RUINA O LUGAR ARQUEOLÓGICO

**LOCALIDAD O SECTOR**

CERRILLOS DE PANGAL

**TIPO DE PROPIEDAD**

PRIVADA

**SUBTIPO DEL ATRACTIVO**

RUINA O LUGAR ARQUEOLÓGICO

**ESTACIONALIDAD DE USO**

TODO EL AÑO

**ADMINISTRACION**

PRIVADA

**DOTACION SERVICIOS BASICOS**

SIN SERVICIOS

**LOCALIDAD URBANA MAS CERCANA**

COYA

**DEMANDA TURISTICA**

LOCAL

**TELEFONO INFORMACION**

(72) 330300

<b>DISTANCIA EN KMS</b>	<b>CAPITAL REGIONAL</b>	55
	<b>CAPITAL COMUNAL</b>	50

**USO TURISTICO** POTENCIAL**ESTADO DE CONSERVACION** REGULAR**DESCRIPCION GENERAL**

Sitio arqueológico en el que se encontraron osamentas indígenas, es utilizado para camping por los lugareños y turistas.

**ATRATIVOS TURISTICOS 2012**  
**REGION DEL LIBERTADOR GENERAL BERNARDO O'HIGGINS**

**CODIGO ATRACTIVO**

R061007



**NOMBRE DEL ATRACTIVO**

CERRO AGUJEREADO

**REGION**

REGIÓN DEL LIBERTADOR BERNARDO O'HIGGINS

**JERARQUIA**

REGIONAL

**PROVINCIA**

CACHAPOAL

**CATEGORIA**

SITIO NATURAL

**DIRECCION**

**COMUNA**

MACHALÍ

**TIPO DE ATRACTIVO**

MONTAÑA

**LOCALIDAD O SECTOR**

EL PANGAL

**TIPO DE PROPIEDAD**

PRIVADA

**SUBTIPO DEL ATRACTIVO**

CERRO

**ESTACIONALIDAD DE USO**

TODO EL AÑO

**ADMINISTRACION**

PRIVADA

**DOTACION SERVICIOS BASICOS**

SIN SERVICIOS

**LOCALIDAD URBANA MAS CERCANA**

MACHALÍ

**DEMANDA TURISTICA**

LOCAL, REGIONAL

**TELEFONO INFORMACION**

(72) 330300

<b>DISTANCIA EN KMS</b>	<b>CAPITAL REGIONAL</b>	50
	<b>CAPITAL COMUNAL</b>	45

**USO TURISTICO** ACTUAL

**ESTADO DE CONSERVACION** BUENA

**DESCRIPCION GENERAL**

En Pangal se alza como atalaya de la naturaleza el "Agujereado", un cerro que en su cúspide, sobre los 1000 metros de altura, tiene unos recios murallones y al centro un tremendo orificio que, mirando desde el campamento se ve hacia el otro lado. De ahí su nombre. Hasta esta cima se puede ascender a pie o cabalgando, pero en esta última opción se recomienda hacerse acompañar de algún baqueano.



# SERVICIO NACIONAL DE TURISMO

## ATRATIVOS TURISTICOS 2012 REGION DEL LIBERTADOR GENERAL BERNARDO O'HIGGINS

**CODIGO ATRACTIVO**

R061008



**NOMBRE DEL ATRACTIVO**

CERRO MANANTIALES

**REGION**

REGIÓN DEL LIBERTADOR BERNARDO O'HIGGINS

**JERARQUIA**

REGIONAL

**PROVINCIA**

CACHAPOAL

**CATEGORIA**

SITIO NATURAL

**DIRECCION**

**COMUNA**

MACHALÍ

**TIPO DE ATRACTIVO**

MONTAÑA

**LOCALIDAD O SECTOR**

PANGAL

**TIPO DE PROPIEDAD**

PRIVADA

**SUBTIPO DEL ATRACTIVO**

CERRO

**ESTACIONALIDAD DE USO**

TODO EL AÑO

**ADMINISTRACION**

PRIVADA

**DOTACION SERVICIOS BASICOS**

SIN SERVICIOS

**LOCALIDAD URBANA MAS CERCANA**

MACHALÍ

**DEMANDA TURISTICA**

LOCAL, REGIONAL

**TELEFONO INFORMACION**

(72) 330300

<b>DISTANCIA EN KMS</b>	<b>CAPITAL REGIONAL</b>	50
	<b>CAPITAL COMUNAL</b>	45

**USO TURISTICO** ACTUAL

**ESTADO DE CONSERVACION** BUENA

**DESCRIPCION GENERAL**

Para acceder a este Cordón característico de Pangal, es necesario pasar con previa autorización el sector de Bocatoma Pangal a unos 50 km aprox. de la ciudad de Rancagua y a tan solo 12 Km de el Pueblo minero de Coya. Este cerro es bautizado como manantiales por cristalinas vertientes que abundan en el sector. Conocido también como Corona del Rey por lugareños. Gracias a su aspecto similar a una "torta" que lo caracterizan; es posible reconocerlo , desde la ciudad de Rancagua.Cerro: 3510 m.s.n.m

**ATRATIVOS TURISTICOS 2012**  
**REGION DEL LIBERTADOR GENERAL BERNARDO O'HIGGINS**

**CODIGO ATRACTIVO**

R061009



**NOMBRE DEL ATRACTIVO**

PETROGLIFO SOL PINTADO DE MALLOA

**REGION**

REGIÓN DEL LIBERTADOR BERNARDO O'HIGGINS

**JERARQUIA**

LOCAL

**PROVINCIA**

CACHAPOAL

**CATEGORIA**

MUSEO O MANIFESTACIÓN CULTURAL

**DIRECCION**

**COMUNA**

MALLOA

**TIPO DE ATRACTIVO**

RUINA O LUGAR ARQUEOLÓGICO

**LOCALIDAD O SECTOR**

ALREDEDORES DE MALLOA

**TIPO DE PROPIEDAD**

PRIVADA

**SUBTIPO DEL ATRACTIVO**

RUINA O LUGAR ARQUEOLÓGICO

**ESTACIONALIDAD DE USO**

TODO EL AÑO

**ADMINISTRACION**

PRIVADA

**DOTACION SERVICIOS BASICOS**

SIN SERVICIOS

**LOCALIDAD URBANA MAS CERCANA**

MALLOA

**DEMANDA TURISTICA**

LOCAL

**TELEFONO INFORMACION**

(72) 387078

<b>DISTANCIA EN KMS</b>	<b>CAPITAL REGIONAL</b>	39
	<b>CAPITAL COMUNAL</b>	8

**USO TURISTICO** ACTUAL

**ESTADO DE CONSERVACION** REGULAR

**DESCRIPCION GENERAL**

La primera información histórica surge en el año 1461, con la primera invasión inca, del cual queda un importante vestigio, como son los 7 soles pintados, que se encuentran al costado sur oriente del cerro. En la actualidad, ya no se aprecian como antaño, debiendo realizarse un trabajo de restauración y protección de este patrimonio.



# SERVICIO NACIONAL DE TURISMO

## ATRATIVOS TURISTICOS 2012 REGION DEL LIBERTADOR GENERAL BERNARDO O'HIGGINS

**CODIGO ATRACTIVO**

R061010

**NOMBRE DEL ATRACTIVO**

LADRILLOS DE ADOBE DE LARMAHUE

**REGION**

REGIÓN DEL LIBERTADOR BERNARDO O'HIGGINS

**JERARQUIA**

REGIONAL

**PROVINCIA**

CACHAPOAL

**CATEGORIA**

FOLKLORE

**DIRECCION****COMUNA**

PICHIDEGUA

**TIPO DE ATRACTIVO**

ARTESANÍA O ARTE

**LOCALIDAD O SECTOR**

SECTOR RURAL DE LARMAHUE

**TIPO DE PROPIEDAD**

PRIVADA

**SUBTIPO DEL ATRACTIVO**

OTRO

**ESTACIONALIDAD DE USO**

TODO EL AÑO

**ADMINISTRACION**

PRIVADA

**DOTACION SERVICIOS BASICOS**

SIN SERVICIOS

**LOCALIDAD URBANA MAS CERCANA**

LARMAHUE

**DEMANDA TURISTICA**

LOCAL, REGIONAL

**TELEFONO INFORMACION**

(72) 591016

<b>DISTANCIA EN KMS</b>	<b>CAPITAL REGIONAL</b>	80
	<b>CAPITAL COMUNAL</b>	5

**USO TURISTICO** ACTUAL**ESTADO DE CONSERVACION** BUENA**DESCRIPCION GENERAL**

Ubicado en el circuito de las ruedas de Larmahue, es un vestigio del "saber hacer" rescatando las tradiciones de la construcción en adobe.



# SERVICIO NACIONAL DE TURISMO

## ATRATIVOS TURISTICOS 2012 REGION DEL LIBERTADOR GENERAL BERNARDO O'HIGGINS

**CODIGO ATRACTIVO**

R061011

**NOMBRE DEL ATRACTIVO**

CONJUNTO Y CAPILLA TERMAS DE CAUQUENES

**REGION**

REGIÓN DEL LIBERTADOR BERNARDO O'HIGGINS

**JERARQUIA**

NACIONAL

**PROVINCIA**

CACHAPOAL

**CATEGORIA**

REALIZACIÓN TÉCNICA, CIENTÍFICA O ARTÍSTICA CONTEMPORÁNEA

**DIRECCION**

**COMUNA**

MACHALÍ

**TIPO DE ATRACTIVO**

OBRA DE ARTE O TÉCNICA

**LOCALIDAD O SECTOR**

TERMAS DE CAUQUENES

**TIPO DE PROPIEDAD**

PRIVADA

**SUBTIPO DEL ATRACTIVO**

ARQUITECTURA

**ESTACIONALIDAD DE USO**

TODO EL AÑO

**ADMINISTRACION**

PRIVADA

**DOTACION SERVICIOS BASICOS**

AGUA POTABLE, ELECTRICIDAD

**LOCALIDAD URBANA MAS CERCANA**

MACHALÍ

**DEMANDA TURISTICA**

LOCAL, REGIONAL, NACIONAL

**TELEFONO INFORMACION**

(72) 899010

<b>DISTANCIA EN KMS</b>	<b>CAPITAL REGIONAL</b>	27
	<b>CAPITAL COMUNAL</b>	21

**USO TURISTICO** ACTUAL

**ESTADO DE CONSERVACION** BUENA

**DESCRIPCION GENERAL**

Antiguo monasterio con jardines interiores y amplios parques. Las construcciones fueron restauradas para el funcionamiento de un hotel, para la explotación de las Termas de Cauquenes.

**ATRATIVOS TURISTICOS 2012**  
**REGION DEL LIBERTADOR GENERAL BERNARDO O'HIGGINS**

**CODIGO ATRACTIVO**

R061012



**NOMBRE DEL ATRACTIVO**

IGLESIA DE LA MERCED DE RANCAGUA (MH)

**REGION**

REGIÓN DEL LIBERTADOR BERNARDO O'HIGGINS

**JERARQUIA**

NACIONAL

**PROVINCIA**

CACHAPOAL

**CATEGORIA**

MUSEO O MANIFESTACIÓN CULTURAL

**DIRECCION**

CALLE CUEVAS 399, RANCAGUA

**COMUNA**

RANCAGUA

**TIPO DE ATRACTIVO**

OBRA DE ARTE O TÉCNICA

**LOCALIDAD O SECTOR**

RANCAGUA

**TIPO DE PROPIEDAD**

PRIVADA

**SUBTIPO DEL ATRACTIVO**

ARQUITECTURA

**ESTACIONALIDAD DE USO**

TODO EL AÑO

**ADMINISTRACION**

PRIVADA

**DOTACION SERVICIOS BASICOS**

AGUA POTABLE, ELECTRICIDAD.

**LOCALIDAD URBANA MAS CERCANA**

RANCAGUA

**DEMANDA TURISTICA**

LOCAL, REGIONAL, NACIONAL

**TELEFONO INFORMACION**

(72) 221456

<b>DISTANCIA</b>	<b>CAPITAL REGIONAL</b>	0
<b>EN KMS</b>	<b>CAPITAL COMUNAL</b>	0

**USO TURISTICO** ACTUAL

**ESTADO DE CONSERVACION** REGULAR

**DESCRIPCION GENERAL**

Declarada Monumento Histórico Ley 10.616 del 11/11/1954. La Iglesia de La Merced tiene carácter patrimonial tanto por la belleza austera de su colonial construcción como por los acontecimientos que ocurrieron en su interior en 1814, en el marco de la guerra por la Independencia del país. el 1 y 2 de octubre de 1814, durante el sitio de Rancagua, Bernardo O'Higgins atrincheró sus tropas dentro de la iglesia y desde la torre dirigió el ataque. Dañada por el terremoto de Febrero de 2010. Más información [www.monumentos.cl](http://www.monumentos.cl)

**ATRATIVOS TURISTICOS 2012**  
**REGION DEL LIBERTADOR GENERAL BERNARDO O'HIGGINS**

**CODIGO ATRACTIVO**

R061014



**NOMBRE DEL ATRACTIVO**

ESCUELA BÁSICA DE PERALILLO (MH)

**REGION**

REGIÓN DEL LIBERTADOR BERNARDO O'HIGGINS

**JERARQUIA**

NACIONAL

**PROVINCIA**

COLCHAGUA

**CATEGORIA**

MUSEO O MANIFESTACIÓN CULTURAL

**DIRECCION**

CAUPOLICÁN 501, PERALILLO

**COMUNA**

PERALILLO

**TIPO DE ATRACTIVO**

OBRA DE ARTE O TÉCNICA

**LOCALIDAD O SECTOR**

PERALILLO

**TIPO DE PROPIEDAD**

PÚBLICA

**SUBTIPO DEL ATRACTIVO**

ARQUITECTURA

**ESTACIONALIDAD DE USO**

TODO EL AÑO

**ADMINISTRACION**

PÚBLICA

**DOTACION SERVICIOS BASICOS**

AGUA POTABLE, ELECTRICIDAD

**LOCALIDAD URBANA MAS CERCANA**

PERALILLO

**DEMANDA TURISTICA**

LOCAL, REGIONAL, NACIONAL

**TELEFONO INFORMACION**

(72) 861033

<b>DISTANCIA EN KMS</b>	<b>CAPITAL REGIONAL</b>	120
	<b>CAPITAL COMUNAL</b>	0

**USO TURISTICO** POTENCIAL

**ESTADO DE CONSERVACION** MALA

**DESCRIPCION GENERAL**

Declarada Monumento Histórico D.E. 877 del 30/06/2005. Las escuelas, una para niñas y otra para niños fueron creadas el año 1896. La Escuela de Hombres N° 59 funcionaba en un edificio en la calle Caupolicán. Debido a un terremoto la Escuela de Niñas N° 60 debió abandonar el edificio que ocupaban trasladándose a la Escuela de Hombres. Su planta es rectangular, consta de un 1er nivel con dos grandes salas y dos pequeñas inicialmente destinadas a administración y un 2º nivel con un solo recinto. Más información [www.monumentos.cl](http://www.monumentos.cl)

**ATRATIVOS TURISTICOS 2012**  
**REGION DEL LIBERTADOR GENERAL BERNARDO O'HIGGINS**

**CODIGO ATRACTIVO**

R061015



**NOMBRE DEL ATRACTIVO**

ESTACIÓN DE FERROCARRILES DE COLCHAGUA (MH)

**REGION**

REGIÓN DEL LIBERTADOR BERNARDO O'HIGGINS

**JERARQUIA**

NACIONAL

**PROVINCIA**

COLCHAGUA

**CATEGORIA**

MUSEO O MANIFESTACIÓN CULTURAL

**DIRECCION**

**COMUNA**

PALMILLA

**TIPO DE ATRACTIVO**

OBRA DE ARTE O TÉCNICA

**LOCALIDAD O SECTOR**

COLCHAGUA

**TIPO DE PROPIEDAD**

PÚBLICA

**SUBTIPO DEL ATRACTIVO**

ARQUITECTURA

**ESTACIONALIDAD DE USO**

TODO EL AÑO

**ADMINISTRACION**

PÚBLICA

**DOTACION SERVICIOS BASICOS**

SIN SERVICIOS

**LOCALIDAD URBANA MAS CERCANA**

COLCHAGUA

**DEMANDA TURISTICA**

LOCAL, REGIONAL, NACIONAL

**TELEFONO INFORMACION**

(72) 822293

<b>DISTANCIA EN KMS</b>	<b>CAPITAL REGIONAL</b>	103
	<b>CAPITAL COMUNAL</b>	14

**USO TURISTICO** POTENCIAL

**ESTADO DE CONSERVACION** REGULAR

**DESCRIPCION GENERAL**

Declarada Monumento Histórico D.S. 192 del 13/04/1993.

**ATRATIVOS TURISTICOS 2012**  
**REGION DEL LIBERTADOR GENERAL BERNARDO O'HIGGINS**

**CODIGO ATRACTIVO**

R061016



**NOMBRE DEL ATRACTIVO**

ESTACIÓN DE FERROCARRILES DE PLACILLA (MH)

**REGION**

REGIÓN DEL LIBERTADOR BERNARDO O'HIGGINS

**JERARQUIA**

NACIONAL

**PROVINCIA**

COLCHAGUA

**CATEGORIA**

MUSEO O MANIFESTACIÓN CULTURAL

**DIRECCION**

KM 13,7 RAMAL SAN FERNANDO-PICHILEMU

**COMUNA**

PLACILLA

**TIPO DE ATRACTIVO**

OBRA DE ARTE O TÉCNICA

**LOCALIDAD O SECTOR**

PLACILLA

**TIPO DE PROPIEDAD**

PÚBLICA

**SUBTIPO DEL ATRACTIVO**

ARQUITECTURA

**ESTACIONALIDAD DE USO**

TODO EL AÑO

**ADMINISTRACION**

PÚBLICA

**DOTACION SERVICIOS BASICOS**

AGUA POTABLE, ELECTRICIDAD

**LOCALIDAD URBANA MAS CERCANA**

PLACILLA

**DEMANDA TURISTICA**

LOCAL, REGIONAL, NACIONAL

**TELEFONO INFORMACION**

(72) 858398

<b>DISTANCIA EN KMS</b>	<b>CAPITAL REGIONAL</b>	80
	<b>CAPITAL COMUNAL</b>	0

**USO TURISTICO** ACTUAL

**ESTADO DE CONSERVACION** REGULAR

**DESCRIPCION GENERAL**

Declarada Monumento Histórico D.S. 192 del 13/04/1993. El 13 de Septiembre de 1872, el gobierno de turno ordena la construcción del denominado "Ferrocarril de la Palmilla" de 43 Km de extensión y entrega su administración a la empresa Ferrocarril del Sur. Posteriormente bajo administración estatal, entre los años 1889 y 1893 se construyó una segunda etapa de 40 Km desde Palmilla a Alcones. Desde finales de la década del '80 y hasta el año 2003 el tráfico sobre este ramal fue suspendido, debido principalmente a deslizamientos de terrenos. Sin embargo, en el año 2004 la Corporación Tren del Vino de Colchagua pone en funcionamiento el proyecto turístico del mismo nombre.



# SERVICIO NACIONAL DE TURISMO

## ATRATIVOS TURISTICOS 2012 REGION DEL LIBERTADOR GENERAL BERNARDO O'HIGGINS

**CODIGO ATRACTIVO**

R061017

**NOMBRE DEL ATRACTIVO**

EX MOLINO LOS LIRIOS

**REGION**

REGIÓN DEL LIBERTADOR BERNARDO O'HIGGINS

**JERARQUIA**

LOCAL

**PROVINCIA**

CACHAPOAL

**CATEGORIA**

REALIZACIÓN TÉCNICA, CIENTÍFICA O ARTÍSTICA CONTEMPORÁNEA

**DIRECCION**

AV. JULIO SILVA

**TIPO DE ATRACTIVO**

OBRA DE ARTE O TÉCNICA

**COMUNA**

REQUÍNOA

**LOCALIDAD O SECTOR**

LOS LIRIOS

**TIPO DE PROPIEDAD**

PRIVADA

**SUBTIPO DEL ATRACTIVO**

OBRA DE INGENIERÍA

**ESTACIONALIDAD DE USO**

TODO EL AÑO

**ADMINISTRACION**

PRIVADA

**DOTACION SERVICIOS BASICOS**

SIN SERVICIOS

**LOCALIDAD URBANA MAS CERCANA**

LOS LIRIOS

**DEMANDA TURISTICA**

LOCAL

**TELEFONO INFORMACION**

(72) 391376

<b>DISTANCIA EN KMS</b>	<b>CAPITAL REGIONAL</b>	18
	<b>CAPITAL COMUNAL</b>	0

**USO TURISTICO** POTENCIAL**ESTADO DE CONSERVACION** REGULAR**DESCRIPCION GENERAL**

De arquitectura de inicios del siglo XIX, es un espacio residual con características atractivas.



# SERVICIO NACIONAL DE TURISMO

## ATRATIVOS TURISTICOS 2012 REGION DEL LIBERTADOR GENERAL BERNARDO O'HIGGINS

**CODIGO ATRACTIVO**

R061019



**NOMBRE DEL ATRACTIVO**

GLACIAR CORTADERAL

**REGION**

REGIÓN DEL LIBERTADOR BERNARDO O'HIGGINS

**JERARQUIA**

NACIONAL

**PROVINCIA**

CACHAPOAL

**CATEGORIA**

SITIO NATURAL

**DIRECCION**

**COMUNA**

MACHALÍ

**TIPO DE ATRACTIVO**

MONTAÑA

**LOCALIDAD O SECTOR**

R.N. RIO DE LOS CIPRESES

**TIPO DE PROPIEDAD**

PÚBLICA

**SUBTIPO DEL ATRACTIVO**

GLACIAR O VENTISQUERO

**ESTACIONALIDAD DE USO**

NOVIEMBRE A MARZO

**ADMINISTRACION**

PÚBLICA

**DOTACION SERVICIOS BASICOS**

SIN SERVICIOS

**LOCALIDAD URBANA MAS CERCANA**

MACHALÍ

**DEMANDA TURISTICA**

LOCAL, REGIONAL, NACIONAL

**TELEFONO INFORMACION**

(72) 330300

<b>DISTANCIA EN KMS</b>	<b>CAPITAL REGIONAL</b>	98
	<b>CAPITAL COMUNAL</b>	92

**USO TURISTICO** ACTUAL

**ESTADO DE CONSERVACION** BUENA

**DESCRIPCION GENERAL**

Es uno de los cuatro glaciares que nacen de las laderas del volcán Palomo hacia el Sur. Es alimentado en su mayor parte por los hielos de la Gran Meseta o Plateau.

**ATRATIVOS TURISTICOS 2012**  
**REGION DEL LIBERTADOR GENERAL BERNARDO O'HIGGINS**

**CODIGO ATRACTIVO**

R061020



**NOMBRE DEL ATRACTIVO**

GLACIAR PALOMO NORTE

**REGION**

REGIÓN DEL LIBERTADOR BERNARDO O'HIGGINS

**JERARQUIA**

NACIONAL

**PROVINCIA**

CACHAPOAL

**CATEGORIA**

SITIO NATURAL

**DIRECCION**

**COMUNA**

MACHALÍ

**TIPO DE ATRACTIVO**

MONTAÑA

**LOCALIDAD O SECTOR**

NACIMIENTO DEL RÍO CIPRESES

**TIPO DE PROPIEDAD**

PÚBLICA

**SUBTIPO DEL ATRACTIVO**

GLACIAR O VENTISQUERO

**ESTACIONALIDAD DE USO**

NOVIEMBRE A MARZO

**ADMINISTRACION**

PÚBLICA

**DOTACION SERVICIOS BASICOS**

SIN SERVICIOS

**LOCALIDAD URBANA MAS CERCANA**

MACHALÍ

**DEMANDA TURISTICA**

LOCAL, REGIONAL, NACIONAL

**TELEFONO INFORMACION**

(72) 297505

<b>DISTANCIA EN KMS</b>	<b>CAPITAL REGIONAL</b>	90
	<b>CAPITAL COMUNAL</b>	83

**USO TURISTICO** ACTUAL

**ESTADO DE CONSERVACION** BUENA

**DESCRIPCION GENERAL**

Nace de la ladera norte del Volcán Palomo.



# SERVICIO NACIONAL DE TURISMO

## ATRATIVOS TURISTICOS 2012 REGION DEL LIBERTADOR GENERAL BERNARDO O'HIGGINS

**CODIGO ATRACTIVO**

R061022

**NOMBRE DEL ATRACTIVO**

GLACIAR RÍO BLANCO SUR

**REGION**

REGIÓN DEL LIBERTADOR BERNARDO O'HIGGINS

**JERARQUIA**

NACIONAL

**PROVINCIA**

CACHAPOAL

**CATEGORIA**

SITIO NATURAL

**DIRECCION****COMUNA**

MACHALÍ

**TIPO DE ATRACTIVO**

MONTAÑA

**LOCALIDAD O SECTOR**

R.N. RIO DE LOS CIPRESES

**TIPO DE PROPIEDAD**

PÚBLICA

**SUBTIPO DEL ATRACTIVO**

GLACIAR O VENTISQUERO

**ESTACIONALIDAD DE USO**

NOVIEMBRE A MARZO

**ADMINISTRACION**

PÚBLICA

**DOTACION SERVICIOS BASICOS**

SIN SERVICIOS

**LOCALIDAD URBANA MAS CERCANA**

MACHALÍ

**DEMANDA TURISTICA**

LOCAL, REGIONAL, NACIONAL

**TELEFONO INFORMACION**

(72) 512060

<b>DISTANCIA EN KMS</b>	<b>CAPITAL REGIONAL</b>	90
	<b>CAPITAL COMUNAL</b>	85

**USO TURISTICO** POTENCIAL**ESTADO DE CONSERVACION** BUENA**DESCRIPCION GENERAL**

Se descuelga al este del volcán Palomo, opuesto a los glaciares Palomos, es uno de los cuatro glaciares que forman parte de esta belleza natural en la zona central.

**ATRATIVOS TURISTICOS 2012**  
**REGION DEL LIBERTADOR GENERAL BERNARDO O'HIGGINS**

**CODIGO ATRACTIVO**

R061023



**NOMBRE DEL ATRACTIVO**

HACIENDA MACHALÍ

**REGION**

REGIÓN DEL LIBERTADOR BERNARDO O'HIGGINS

**JERARQUIA**

LOCAL

**PROVINCIA**

CACHAPOAL

**CATEGORIA**

MUSEO O MANIFESTACIÓN CULTURAL

**DIRECCION**

FUNDO LO CASTILLO S/N

**COMUNA**

MACHALÍ

**TIPO DE ATRACTIVO**

OBRA DE ARTE O TÉCNICA

**LOCALIDAD O SECTOR**

LA HACIENDA

**TIPO DE PROPIEDAD**

PRIVADA

**SUBTIPO DEL ATRACTIVO**

ARQUITECTURA

**ESTACIONALIDAD DE USO**

TODO EL AÑO

**ADMINISTRACION**

PRIVADA

**DOTACION SERVICIOS BASICOS**

AGUA POTABLE, ELECTRICIDAD

**LOCALIDAD URBANA MAS CERCANA**

MACHALÍ

**DEMANDA TURISTICA**

LOCAL

**TELEFONO INFORMACION**

(72) 411661

<b>DISTANCIA EN KMS</b>	<b>CAPITAL REGIONAL</b>	10
	<b>CAPITAL COMUNAL</b>	2

**USO TURISTICO** ACTUAL

**ESTADO DE CONSERVACION** BUENA

**DESCRIPCION GENERAL**

La antigua hacienda de MACHALÍ data de 1814, y aún conserva intacta la infraestructura de una casa colonial y típica del campo chileno. Sus servicios están dirigidos principalmente al turismo internacional, y ofrece diversas actividades. En época estival la Hacienda imparte una clásica de polo y un entrenamiento completo para quienes disfrutan de este deporte. Además cuenta con alojamiento para 4 personas en una de las casas de campo, donde el turista puede disfrutar de la gastronomía criolla. La estadía cuenta además con paseos en coche por los alrededores, como el pueblo de Machalí y el cerro de San Juan y algunos paseos a pie por los huertos frutales del recinto.

**ATRATIVOS TURISTICOS 2012**  
**REGION DEL LIBERTADOR GENERAL BERNARDO O'HIGGINS**

**CODIGO ATRACTIVO**

R061027



**NOMBRE DEL ATRACTIVO**

LOCOMOTORA A VAPOR 607 Y SU TÉNDER (MH)

**REGION**

REGIÓN DEL LIBERTADOR BERNARDO O'HIGGINS

**JERARQUIA**

NACIONAL

**PROVINCIA**

COLCHAGUA

**CATEGORIA**

MUSEO O MANIFESTACIÓN CULTURAL

**DIRECCION**

CASA DE MAQUINAS DE SAN FERNANDO

**COMUNA**

SAN FERNANDO

**TIPO DE ATRACTIVO**

OBRA DE ARTE O TÉCNICA

**LOCALIDAD O SECTOR**

SAN FERNANDO

**TIPO DE PROPIEDAD**

PÚBLICA

**SUBTIPO DEL ATRACTIVO**

OBRA DE INGENIERÍA

**ESTACIONALIDAD DE USO**

TODO EL AÑO

**ADMINISTRACION**

PÚBLICA

**DOTACION SERVICIOS BASICOS**

ELECTRICIDAD

**LOCALIDAD URBANA MAS CERCANA**

SAN FERNANDO

**DEMANDA TURISTICA**

LOCAL, REGIONAL, NACIONAL

**TELEFONO INFORMACION**

(72) 585150

<b>DISTANCIA EN KMS</b>	<b>CAPITAL REGIONAL</b>	54
	<b>CAPITAL COMUNAL</b>	0

**USO TURISTICO** ACTUAL

**ESTADO DE CONSERVACION** BUENA

**DESCRIPCION GENERAL**

Declarada Monumento Histórico D.E. 109 del 08/02/1996. La Empresa de Ferrocarriles de Estado (E.F.E.) mandó a hacer 40 de estas locomotoras a la compañía North British de Glasgow, Escocia. La 607 prestó servicios en el ramal hasta 1948, cuando fue trasladada a la zona de Concepción. En 1977 estaba domiciliada en Osorno, realizando sus últimos viajes en 1983 en la zona de Temuco. En 1987 fue trasladada a San Fernando y remodelada estéticamente por el profesor Víctor León y sus alumnos de ese año, del Liceo Industrial de San Fernando, ferroviarios activos y jubilados, con el apoyo de la Municipalidad de San Fernando y la A.C.C.P.F.

**ATRATIVOS TURISTICOS 2012**  
**REGION DEL LIBERTADOR GENERAL BERNARDO O'HIGGINS**

**CODIGO ATRACTIVO**

R061032



**NOMBRE DEL ATRACTIVO**

MERCADO MODELO MUNICIPAL DE RANCAGUA

**REGION**

REGIÓN DEL LIBERTADOR BERNARDO O'HIGGINS

**JERARQUIA**

LOCAL

**PROVINCIA**

CACHAPOAL

**CATEGORIA**

FOLKLORE

**DIRECCION**

**COMUNA**

RANCAGUA

**TIPO DE ATRACTIVO**

FERIA O MERCADO

**LOCALIDAD O SECTOR**

RANCAGUA

**TIPO DE PROPIEDAD**

PÚBLICA

**SUBTIPO DEL ATRACTIVO**

FERIA O MERCADO

**ESTACIONALIDAD DE USO**

TODO EL AÑO

**ADMINISTRACION**

PÚBLICA

**DOTACION SERVICIOS BASICOS**

AGUA POTABLE, ELECTRICIDAD

**LOCALIDAD URBANA MAS CERCANA**

RANCAGUA

**DEMANDA TURISTICA**

LOCAL

**TELEFONO INFORMACION**

(72) 583673

<b>DISTANCIA EN KMS</b>	<b>CAPITAL REGIONAL</b>	0
	<b>CAPITAL COMUNAL</b>	0

**USO TURISTICO** ACTUAL

**ESTADO DE CONSERVACION** BUENA

**DESCRIPCION GENERAL**

El mercado modelo es un lugar tradicional de Rancagua, el cual a pesar de sus años se caracteriza por sus productos y su gente que comercializa las mercaderías. El espacio invita a ser recorrido a través de sus pasadizos quienes llevan por distintos negocios donde se puede encontrar de todo a la hora de buscar condimentos, frutas frescas, florerías y otros productos..

**ATRATIVOS TURISTICOS 2012**  
**REGION DEL LIBERTADOR GENERAL BERNARDO O'HIGGINS**

**CODIGO ATRACTIVO**

R061034



**NOMBRE DEL ATRACTIVO**

ORFEBRES DE MACHALÍ

**REGION**

REGIÓN DEL LIBERTADOR BERNARDO O'HIGGINS

**JERARQUIA**

LOCAL

**PROVINCIA**

CACHAPOAL

**CATEGORIA**

FOLKLORE

**DIRECCION**

PLAZA DE ARMAS DE MACHALÍ

**COMUNA**

MACHALÍ

**TIPO DE ATRACTIVO**

ARTESANÍA O ARTE

**LOCALIDAD O SECTOR**

MACHALÍ

**TIPO DE PROPIEDAD**

PRIVADA

**SUBTIPO DEL ATRACTIVO**

METALES

**ESTACIONALIDAD DE USO**

TODO EL AÑO

**ADMINISTRACION**

PRIVADA

**DOTACION SERVICIOS BASICOS**

SIN SERVICIOS

**LOCALIDAD URBANA MAS CERCANA**

MACHALÍ

**DEMANDA TURISTICA**

LOCAL

**TELEFONO INFORMACION**

(72) 676184

<b>DISTANCIA EN KMS</b>	<b>CAPITAL REGIONAL</b>	4
	<b>CAPITAL COMUNAL</b>	0

**USO TURISTICO** ACTUAL

**ESTADO DE CONSERVACION** BUENA

**DESCRIPCION GENERAL**

Expertas manos artesanas trabajan "El Cobre", dando vida a exclusivos objetos y joyas. En sus talleres de exposición se encuentra gran variedad de productos, los orfebres junto con exhibir sus productos realizan demostraciones de como cultivan el arte orfebre.

**ATRATIVOS TURISTICOS 2012**  
**REGION DEL LIBERTADOR GENERAL BERNARDO O'HIGGINS**

**CODIGO ATRACTIVO**

R061035



**NOMBRE DEL ATRACTIVO**

PARROQUIA CRISTO REY

**REGION**

REGIÓN DEL LIBERTADOR BERNARDO O'HIGGINS

**JERARQUIA**

LOCAL

**PROVINCIA**

CACHAPOAL

**CATEGORIA**

REALIZACIÓN TÉCNICA, CIENTÍFICA O ARTÍSTICA CONTEMPORÁNEA

**DIRECCION**

BAQUEDANO 140, RANCAGUA

**TIPO DE ATRACTIVO**

OBRA DE ARTE O TÉCNICA

**COMUNA**

RANCAGUA

**LOCALIDAD O SECTOR**

RANCAGUA

**TIPO DE PROPIEDAD**

PRIVADA

**SUBTIPO DEL ATRACTIVO**

ARQUITECTURA

**ESTACIONALIDAD DE USO**

TODO EL AÑO

**ADMINISTRACION**

PRIVADA

**DOTACION SERVICIOS BASICOS**

AGUA POTABLE, ELECTRICIDAD

**LOCALIDAD URBANA MAS CERCANA**

RANCAGUA

**DEMANDA TURISTICA**

LOCAL

**TELEFONO INFORMACION**

(72) 238998

<b>DISTANCIA EN KMS</b>	<b>CAPITAL REGIONAL</b>	0
	<b>CAPITAL COMUNAL</b>	0

**USO TURISTICO** ACTUAL

**ESTADO DE CONSERVACION** BUENA

**DESCRIPCION GENERAL**

Erigida el 22 de enero de 1974, por el Obispo de Rancagua, monseñor Alejandro Durán Moreira, desmembrándola de las parroquias Nuestra Señora del Carmen y San Francisco de Asís, de Rancagua. Su primer párroco fue el padre Blas Meinero Frossaco. Fue entregada a la Congregación de la Pequeña Obra de la Divina Providencia (Don Orione), junto con las antiguas dependencias del Seminario Cristo Rey, para instalar allí el Hogar Pequeño Cottolengo, que atiende a niños con discapacidad mental profunda.



# SERVICIO NACIONAL DE TURISMO

## ATRATIVOS TURISTICOS 2012 REGION DEL LIBERTADOR GENERAL BERNARDO O'HIGGINS

**CODIGO ATRACTIVO**

R061036

**NOMBRE DEL ATRACTIVO**

PARROQUIA DE LA SANTÍSIMA TRINIDAD DE POBLACIÓN

**REGION**

REGIÓN DEL LIBERTADOR BERNARDO O'HIGGINS

**JERARQUIA**

LOCAL

**PROVINCIA**

COLCHAGUA

**CATEGORIA**

REALIZACIÓN TÉCNICA, CIENTÍFICA O ARTÍSTICA CONTEMPORÁNEA

**DIRECCION****COMUNA**

PERALILLO

**TIPO DE ATRACTIVO**

OBRA DE ARTE O TÉCNICA

**LOCALIDAD O SECTOR**

POBLACIÓN

**TIPO DE PROPIEDAD**

PRIVADA

**SUBTIPO DEL ATRACTIVO**

ARQUITECTURA

**ESTACIONALIDAD DE USO**

TODO EL AÑO

**ADMINISTRACION**

PRIVADA

**DOTACION SERVICIOS BASICOS**

AGUA POTABLE, ELECTRICIDAD

**LOCALIDAD URBANA MAS CERCANA**

POBLACIÓN

**DEMANDA TURISTICA**

LOCAL

**TELEFONO INFORMACION**

(72) 861286

<b>DISTANCIA EN KMS</b>	<b>CAPITAL REGIONAL</b>	125
	<b>CAPITAL COMUNAL</b>	7

**USO TURISTICO** ACTUAL**ESTADO DE CONSERVACION** BUENA**DESCRIPCION GENERAL**

Antigua construcción estilo colonial de arquitectura típica de la zona.

**ATRATIVOS TURISTICOS 2012**  
**REGION DEL LIBERTADOR GENERAL BERNARDO O'HIGGINS**

**CODIGO ATRACTIVO**

R061037



**NOMBRE DEL ATRACTIVO**

PARROQUIA INMACULADA CONCEPCIÓN DE PEUMO

**REGION**

REGIÓN DEL LIBERTADOR BERNARDO O'HIGGINS

**JERARQUIA**

LOCAL

**PROVINCIA**

CACHAPOAL

**CATEGORIA**

MUSEO O MANIFESTACIÓN CULTURAL

**DIRECCION**

ANTONIO DE ZÚÑIGA S/N

**COMUNA**

PEUMO

**TIPO DE ATRACTIVO**

OBRA DE ARTE O TÉCNICA

**LOCALIDAD O SECTOR**

PEUMO

**TIPO DE PROPIEDAD**

PRIVADA

**SUBTIPO DEL ATRACTIVO**

ARQUITECTURA

**ESTACIONALIDAD DE USO**

TODO EL AÑO

**ADMINISTRACION**

PRIVADA

**DOTACION SERVICIOS BASICOS**

AGUA POTABLE, ELECTRICIDAD

**LOCALIDAD URBANA MAS CERCANA**

PEUMO

**DEMANDA TURISTICA**

LOCAL

**TELEFONO INFORMACION**

(72) 561543

<b>DISTANCIA EN KMS</b>	<b>CAPITAL REGIONAL</b>	65
	<b>CAPITAL COMUNAL</b>	0

**USO TURISTICO** ACTUAL

**ESTADO DE CONSERVACION** BUENA

**DESCRIPCION GENERAL**

En 1758 don Antonio López de Zúñiga inició la construcción de un templo parroquial (hubo otros anteriormente). Para ello obtuvo de la "Junta de Temporalidades" varios objetos de culto del Colegio jesuita de Bucalemu, como imágenes, ornamentos y campanas, entre otros. Este templo fue destruido por acción del tiempo y don José María Moraga levantó otro entre 1825 y 1834, el que fue destruido por el terremoto de 1835. Un nuevo templo fue bendecido en 1859 por don Francisco Troncoso. El párroco Mariano Bustamante levantó el actual templo en 1962.

**ATRATIVOS TURISTICOS 2012**  
**REGION DEL LIBERTADOR GENERAL BERNARDO O'HIGGINS**

**CODIGO ATRACTIVO**

R061038



**NOMBRE DEL ATRACTIVO**

PARROQUIA NUESTRA SEÑORA DE LA MERCED  
DE NANCAGUA

**REGION**

REGIÓN DEL LIBERTADOR BERNARDO  
O'HIGGINS

**JERARQUIA**

LOCAL

**PROVINCIA**

COLCHAGUA

**CATEGORIA**

MUSEO O MANIFESTACIÓN CULTURAL

**DIRECCION**

**COMUNA**

NANCAGUA

**TIPO DE ATRACTIVO**

OBRA DE ARTE O TÉCNICA

**LOCALIDAD O SECTOR**

NANCAGUA

**TIPO DE PROPIEDAD**

PRIVADA

**SUBTIPO DEL ATRACTIVO**

ARQUITECTURA

**ESTACIONALIDAD DE USO**

TODO EL AÑO

**ADMINISTRACION**

PRIVADA

**DOTACION SERVICIOS BASICOS**

AGUA POTABLE

**LOCALIDAD URBANA MAS CERCANA**

NANCAGUA

**DEMANDA TURISTICA**

LOCAL

**TELEFONO INFORMACION**

(72) 858230

**DISTANCIA CAPITAL REGIONAL** 86

**EN KMS CAPITAL COMUNAL** 0

**USO TURISTICO** ACTUAL

**ESTADO DE CONSERVACION** BUENA

**DESCRIPCION GENERAL**

En 1612 don Gregorio Fernández de Soto construyó en Nancagua, por su propia iniciativa una capilla de ciertas proporciones. En el año 1770 se desprende de la parroquia de Chimbarongo y gracias a numerosas diligencias hechas por don Gregorio Argomedo y Reyes se logra construir un templo parroquial. En decreto del obispo de Santiago, monseñor Alday, del 5 de febrero de 1770, se crea la parroquia de Nuestra Señora de las Mercedes de Nancagua. Ese mismo día se abrieron los libros parroquiales. Un nuevo templo fue construido en 1885, el que se cayó con el terremoto de 1906 y fue vuelto a levantar por don Eufrasio Montero y don Arturo Cornejo, entre 1910 y 1912.

**ATRATIVOS TURISTICOS 2012**  
**REGION DEL LIBERTADOR GENERAL BERNARDO O'HIGGINS**

**CODIGO ATRACTIVO**

R061039



**NOMBRE DEL ATRACTIVO**

IGLESIA DE NUESTRA SEÑORA DE LA MERCED  
DE CODEGUA (MH)

**REGION**

REGIÓN DEL LIBERTADOR BERNARDO  
O'HIGGINS

**JERARQUIA**

LOCAL

**PROVINCIA**

CACHAPOAL

**CATEGORIA**

MUSEO O MANIFESTACIÓN CULTURAL

**DIRECCION**

O'HIGGINS 45, CODEGUA

**COMUNA**

CODEGUA

**TIPO DE ATRACTIVO**

OBRA DE ARTE O TÉCNICA

**LOCALIDAD O SECTOR**

CODEGUA

**TIPO DE PROPIEDAD**

PRIVADA

**SUBTIPO DEL ATRACTIVO**

ARQUITECTURA

**ESTACIONALIDAD DE USO**

TODO EL AÑO

**ADMINISTRACION**

PRIVADA

**LOCALIDAD URBANA MAS CERCANA**

CODEGUA

**DEMANDA TURISTICA**

LOCAL

**DOTACION SERVICIOS BASICOS**

AGUA POTABLE, ELECTRICIDAD

**TELEFONO INFORMACION**

(72) 625138

<b>DISTANCIA EN KMS</b>	<b>CAPITAL REGIONAL</b>	17
	<b>CAPITAL COMUNAL</b>	0

**USO TURISTICO** ACTUAL

**ESTADO DE CONSERVACION** BUENA

**DESCRIPCION GENERAL**

Declarada Monumento Histórico D.32 del 27/01/2009. Fundada en 1824, la construcción del templo parroquial data del año 1856, siendo párroco el reverendo padre Jerónimo Durán (sepultado en el templo parroquial).

**ATRATIVOS TURISTICOS 2012**  
**REGION DEL LIBERTADOR GENERAL BERNARDO O'HIGGINS**

**CODIGO ATRACTIVO**

R061040



**NOMBRE DEL ATRACTIVO**

PARROQUIA NUESTRA SEÑORA DEL CARMEN DE AUQUINCO

**REGION**

REGIÓN DEL LIBERTADOR BERNARDO O'HIGGINS

**JERARQUIA**

LOCAL

**PROVINCIA**

COLCHAGUA

**CATEGORIA**

MUSEO O MANIFESTACIÓN CULTURAL

**DIRECCION**

A 27 KM AL SUR DE CHÉPICA

**COMUNA**

CHÉPICA

**TIPO DE ATRACTIVO**

OBRA DE ARTE O TÉCNICA

**LOCALIDAD O SECTOR**

AUQUINCO

**TIPO DE PROPIEDAD**

PRIVADA

**SUBTIPO DEL ATRACTIVO**

ARQUITECTURA

**ESTACIONALIDAD DE USO**

CERRADA

**ADMINISTRACION**

PRIVADA

**DOTACION SERVICIOS BASICOS**

AGUA POTABLE, ELECTRICIDAD

**LOCALIDAD URBANA MAS CERCANA**

CHÉPICA

**DEMANDA TURISTICA**

LOCAL

**TELEFONO INFORMACION**

(72) 924063

<b>DISTANCIA EN KMS</b>	<b>CAPITAL REGIONAL</b>	98
	<b>CAPITAL COMUNAL</b>	27

**USO TURISTICO** ACTUAL

**ESTADO DE CONSERVACION** MALA

**DESCRIPCION GENERAL**

El terreno de una cuadra para construir una parroquia y la casa parroquial fue donado en 1897 por don Alberto Izquierdo. A fines de los 40 el maestro Miguel Soto levanta el actual templo, el que tiene capacidad para 120 personas sentadas. Con motivo de la inauguración del templo el arzobispo de Talca donó una estatua con la imagen de la Virgen del Carmen. Los libros parroquiales comienzan el 24 de diciembre de 1950 (Bautismos. Confirmaciones y Matrimonios son de 1951). Fue seriamente dañada con el terremoto de 2010.

**ATRATIVOS TURISTICOS 2012**  
**REGION DEL LIBERTADOR GENERAL BERNARDO O'HIGGINS**

**CODIGO ATRACTIVO**

R061041



**NOMBRE DEL ATRACTIVO**

PARROQUIA NUESTRA SEÑORA DEL ROSARIO  
DE ROSARIO

**REGION**

REGIÓN DEL LIBERTADOR BERNARDO  
O'HIGGINS

**JERARQUIA**

LOCAL

**PROVINCIA**

CACHAPOAL

**CATEGORIA**

MUSEO O MANIFESTACIÓN CULTURAL

**DIRECCION**

**COMUNA**

RENGO

**TIPO DE ATRACTIVO**

OBRA DE ARTE O TÉCNICA

**LOCALIDAD O SECTOR**

ROSARIO

**TIPO DE PROPIEDAD**

PRIVADA

**SUBTIPO DEL ATRACTIVO**

ARQUITECTURA

**ESTACIONALIDAD DE USO**

TODO EL AÑO

**ADMINISTRACION**

PRIVADA

**DOTACION SERVICIOS BASICOS**

AGUA POTABLE, ELECTRICIDAD

**LOCALIDAD URBANA MAS CERCANA**

RENGO

**DEMANDA TURISTICA**

LOCAL

**TELEFONO INFORMACION**

(72) 521390

<b>DISTANCIA EN KMS</b>	<b>CAPITAL REGIONAL</b>	30
	<b>CAPITAL COMUNAL</b>	5

**USO TURISTICO** ACTUAL

**ESTADO DE CONSERVACION** BUENA

**DESCRIPCION GENERAL**

El pueblo de Rosario nace en 1903 y con él la comunidad religiosa. En los primeros años se reunían en casas de vecinos transformadas en oratorios. Junto con el pueblo nace la necesidad de contar con un lugar adecuado para celebrar los oficios religiosos. En 1920 don Manuel Francisco Correa cedió un terreno para la construcción de una capilla. Gracias a colectas, veladas y donaciones, se reunió dinero para construir un templo, el que fue inaugurado el 30 de abril de 1922.

**ATRATIVOS TURISTICOS 2012**  
**REGION DEL LIBERTADOR GENERAL BERNARDO O'HIGGINS**

**CODIGO ATRACTIVO**

R061042



**NOMBRE DEL ATRACTIVO**

PARROQUIA NUESTRA SEÑORA DEL ROSARIO  
DE PUMANQUE

**REGION**

REGIÓN DEL LIBERTADOR BERNARDO  
O'HIGGINS

**JERARQUIA**

LOCAL

**PROVINCIA**

COLCHAGUA

**CATEGORIA**

MUSEO O MANIFESTACIÓN CULTURAL

**DIRECCION**

**COMUNA**

PUMANQUE

**TIPO DE ATRACTIVO**

OBRA DE ARTE O TÉCNICA

**LOCALIDAD O SECTOR**

PUMANQUE

**TIPO DE PROPIEDAD**

PRIVADA

**SUBTIPO DEL ATRACTIVO**

ARQUITECTURA

**ESTACIONALIDAD DE USO**

TODO EL AÑO

**ADMINISTRACION**

PRIVADA

**DOTACION SERVICIOS BASICOS**

AGUA POTABLE, ELECTRICIDAD

**LOCALIDAD URBANA MAS CERCANA**

PUMANQUE

**DEMANDA TURISTICA**

LOCAL

**TELEFONO INFORMACION**

(72) 824047

<b>DISTANCIA EN KMS</b>	<b>CAPITAL REGIONAL</b>	148
	<b>CAPITAL COMUNAL</b>	0

**USO TURISTICO** ACTUAL

**ESTADO DE CONSERVACION** BUENA

**DESCRIPCION GENERAL**

Fue erigida en 1824 por el gobernador del Obispado de Santiago, don José Ignacio Cienfuegos, desmembrándola de la parroquia de Cahuil (Ciruelos). Sucesivamente ha pertenecido al Arzobispado de Santiago y a las diócesis de Talca y Rancagua. En el transcurso de los años, Pumanque ha tenido cuatro templos parroquiales. La edificación del cuarto templo fue iniciada por el padre Arturo Cornejo Amat, el 6 de septiembre de 1910. No alcanzó a construir sino obra gruesa. A su sucesor, el presbítero Arturo Araya, le correspondió finalizar los trabajos. Se bendijo el nuevo templo el 21 de octubre de 1929. La actual parroquia sufrió también los efectos del sismo de 1985.

**ATRATIVOS TURISTICOS 2012**  
**REGION DEL LIBERTADOR GENERAL BERNARDO O'HIGGINS**

**CODIGO ATRACTIVO**

R061043



**NOMBRE DEL ATRACTIVO**

PARROQUIA SAN FRANCISCO JAVIER DE PERALILLO

**REGION**

REGIÓN DEL LIBERTADOR BERNARDO O'HIGGINS

**JERARQUIA**

LOCAL

**PROVINCIA**

COLCHAGUA

**CATEGORIA**

MUSEO O MANIFESTACIÓN CULTURAL

**DIRECCION**

CARDENAL CARO 444, PERALILLO

**COMUNA**

PERALILLO

**TIPO DE ATRACTIVO**

OBRA DE ARTE O TÉCNICA

**LOCALIDAD O SECTOR**

PERALILLO

**TIPO DE PROPIEDAD**

PRIVADA

**SUBTIPO DEL ATRACTIVO**

ARQUITECTURA

**ESTACIONALIDAD DE USO**

TODO EL AÑO

**ADMINISTRACION**

PRIVADA

**DOTACION SERVICIOS BASICOS**

AGUA POTABLE, ELECTRICIDAD

**LOCALIDAD URBANA MAS CERCANA**

PERALILLO

**DEMANDA TURISTICA**

LOCAL

**TELEFONO INFORMACION**

(72) 861286

<b>DISTANCIA EN KMS</b>	<b>CAPITAL REGIONAL</b>	120
	<b>CAPITAL COMUNAL</b>	0

**USO TURISTICO** ACTUAL

**ESTADO DE CONSERVACION** BUENA

**DESCRIPCION GENERAL**

En 1902 el propietario de la hacienda Peralillo, don Javier Errázuriz Echaurren, legó terrenos para la municipalidad, la estación de ferrocarriles, la iglesia y la plaza. Fue erigida por el Arzobispo don Juan Ignacio González Eyzaguirre, el 2 de julio de 1917. El actual templo fue erigido durante la administración del Pbro. Germán Bravo Almeida, entre 1923 y 1928. La casa parroquial se conserva hasta hoy, manteniendo sus rasgos originales. La fachada ha sido remodelada, presentando hoy un estilo neobarroco con abundante ornamentación de estuco.

**ATRATIVOS TURISTICOS 2012**  
**REGION DEL LIBERTADOR GENERAL BERNARDO O'HIGGINS**

**CODIGO ATRACTIVO**

R061044



**NOMBRE DEL ATRACTIVO**

PARROQUIA SAN NICODEMO DE COINCO (MH)

**REGION**

REGIÓN DEL LIBERTADOR BERNARDO O'HIGGINS

**JERARQUIA**

LOCAL

**PROVINCIA**

CACHAPOAL

**CATEGORIA**

MUSEO O MANIFESTACIÓN CULTURAL

**DIRECCION**

PLAZA LOS HÉROES 61, COINCO

**COMUNA**

COINCO

**TIPO DE ATRACTIVO**

OBRA DE ARTE O TÉCNICA

**LOCALIDAD O SECTOR**

COINCO

**TIPO DE PROPIEDAD**

PRIVADA

**SUBTIPO DEL ATRACTIVO**

ARQUITECTURA

**ESTACIONALIDAD DE USO**

TODO EL AÑO

**ADMINISTRACION**

PRIVADA

**DOTACION SERVICIOS BASICOS**

AGUA POTABLE, ELECTRICIDAD

**LOCALIDAD URBANA MAS CERCANA**

COINCO

**DEMANDA TURISTICA**

LOCAL

**TELEFONO INFORMACION**

(72) 441155

<b>DISTANCIA EN KMS</b>	<b>CAPITAL REGIONAL</b>	27
	<b>CAPITAL COMUNAL</b>	0

**USO TURISTICO** ACTUAL

**ESTADO DE CONSERVACION** BUENA

**DESCRIPCION GENERAL**

Declarada Monumento Histórico D.32 del 29/01/2009. El 18 de Octubre de 1863 se erige la Viceparroquia de Coínco, dependiendo de la Parroquia de El Olivar, bajo la invocación de Nuestra Señora del Carmen. Con fecha 18 de Agosto de 1871 se erige la Parroquia de Coínco. La Parroquia de San Nicodemo de Coínco la forman las Comunidades de: Millahue, El Rulo, Chillehue, Copequén y la Sede Parroquial.

**ATRATIVOS TURISTICOS 2012**  
**REGION DEL LIBERTADOR GENERAL BERNARDO O'HIGGINS**

**CODIGO ATRACTIVO**

R061045



**NOMBRE DEL ATRACTIVO**

PELEQUEN

**REGION**

REGIÓN DEL LIBERTADOR BERNARDO O'HIGGINS

**JERARQUIA**

NACIONAL

**PROVINCIA**

CACHAPOAL

**CATEGORIA**

FOLKLORE

**DIRECCION**

ACCESO A PELEQUEN

**COMUNA**

MALLOA

**TIPO DE ATRACTIVO**

ARQUITECTURA POPULAR ESPONTÁNEA

**LOCALIDAD O SECTOR**

PELEQUEN

**TIPO DE PROPIEDAD**

PÚBLICA

**SUBTIPO DEL ATRACTIVO**

PUEBLO

**ESTACIONALIDAD DE USO**

TODO EL AÑO

**ADMINISTRACION**

PÚBLICA

**DOTACION SERVICIOS BASICOS**

AGUA POTABLE, ELECTRICIDAD

**LOCALIDAD URBANA MAS CERCANA**

PELEQUEN

**DEMANDA TURISTICA**

LOCAL, REGIONAL, NACIONAL

**TELEFONO INFORMACION**

(72) 387078

<b>DISTANCIA EN KMS</b>	<b>CAPITAL REGIONAL</b>	35
	<b>CAPITAL COMUNAL</b>	5

**USO TURISTICO** ACTUAL

**ESTADO DE CONSERVACION** BUENA

**DESCRIPCION GENERAL**

Su población se sustenta tanto en la industria vitivinícola como en la artesanía. Se destaca por la festividad de Santa Rosa de Lima, cuya imagen está en el Santuario del pueblo. Aunque no está muy clara la fecha de fundación de esta localidad, a juzgar por algunos documentos históricos de la Guerra de la Independencia en los que ya se menciona el poblado, se puede establecer que se fundó durante la Colonia. El pueblo nació en primera instancia como un poblado minero, ya que se extraía la piedra rosada de Rigolemu para la construcción de palacios, piletas y otras estructuras. Hay registros que la piedra de la cantera de Pelequén es extraída desde 1870.

**ATRATIVOS TURISTICOS 2012**  
**REGION DEL LIBERTADOR GENERAL BERNARDO O'HIGGINS**

**CODIGO ATRACTIVO**

R061046



**NOMBRE DEL ATRACTIVO**

PERALILLO

**REGION**

REGIÓN DEL LIBERTADOR BERNARDO O'HIGGINS

**JERARQUIA**

REGIONAL

**PROVINCIA**

COLCHAGUA

**CATEGORIA**

FOLKLORE

**DIRECCION**

**COMUNA**

PERALILLO

**TIPO DE ATRACTIVO**

ARQUITECTURA POPULAR ESPONTÁNEA

**LOCALIDAD O SECTOR**

PERALILLO

**TIPO DE PROPIEDAD**

PÚBLICA

**SUBTIPO DEL ATRACTIVO**

PUEBLO

**ESTACIONALIDAD DE USO**

TODO EL AÑO

**ADMINISTRACION**

PÚBLICA

**DOTACION SERVICIOS BASICOS**

AGUA POTABLE, ELECTRICIDAD

**LOCALIDAD URBANA MAS CERCANA**

PERALILLO

**DEMANDA TURISTICA**

LOCAL, REGIONAL

**TELEFONO INFORMACION**

(72) 861033

<b>DISTANCIA EN KMS</b>	<b>CAPITAL REGIONAL</b>	120
	<b>CAPITAL COMUNAL</b>	0

**USO TURISTICO** ACTUAL

**ESTADO DE CONSERVACION** BUENA

**DESCRIPCION GENERAL**

Con la llegada del FF.CC., hasta la localidad de Alcones, en el año 1893, empieza a gestarse la creación de villorrios o villas, las cuales, con el pasar del tiempo, legalizarán su existencia como pueblos cabeceras de comuna. Este fue el caso de Peralillo. La luz eléctrica, a motor, fue inaugurada en el año 1939. En 1925, se instalaba en Peralillo la Caja Nacional de Ahorros, antecesora del Banco Estado. Así, Peralillo, poco a poco, con esfuerzo y tesón, va cambiando su fisonomía de villorrio agrícola por el de pueblo y luego el de ciudad progresista.

**ATRATIVOS TURISTICOS 2012**  
**REGION DEL LIBERTADOR GENERAL BERNARDO O'HIGGINS**

**CODIGO ATRACTIVO**

R061047



**NOMBRE DEL ATRACTIVO**

PICHIDEGUA

**REGION**

REGIÓN DEL LIBERTADOR BERNARDO O'HIGGINS

**JERARQUIA**

REGIONAL

**PROVINCIA**

CACHAPOAL

**CATEGORIA**

FOLKLORE

**DIRECCION**

**COMUNA**

PICHIDEGUA

**TIPO DE ATRACTIVO**

ARQUITECTURA POPULAR ESPONTÁNEA

**LOCALIDAD O SECTOR**

PICHIDEGUA

**TIPO DE PROPIEDAD**

PÚBLICA

**SUBTIPO DEL ATRACTIVO**

PUEBLO

**ESTACIONALIDAD DE USO**

TODO EL AÑO

**ADMINISTRACION**

PÚBLICA

**DOTACION SERVICIOS BASICOS**

AGUA POTABLE, ELECTRICIDAD

**LOCALIDAD URBANA MAS CERCANA**

PICHIDEGUA

**DEMANDA TURISTICA**

LOCAL, REGIONAL

**TELEFONO INFORMACION**

(72) 591016

<b>DISTANCIA EN KMS</b>	<b>CAPITAL REGIONAL</b>	80
	<b>CAPITAL COMUNAL</b>	0

**USO TURISTICO** ACTUAL

**ESTADO DE CONSERVACION** BUENA

**DESCRIPCION GENERAL**

Pichidegua, en lengua mapudungun significa "Lugar de pequeños ratones". Los primeros antecedentes de su origen datan del 9 de julio de 1593 cuando el entonces Gobernador del Reino y Provincias de Chile, Capitán General Mayor y Caballero de la Orden de Calatrava Martín García Óñez de Loyola nombra a Alvaro de Villagra (hijo de Francisco de Villagra), como Corregidor y Alcalde de Minas para varios poblados de la zona en que incluye el poblado de Pichidegua. El pueblo de Pichidegua, cabecera comunal, es un antiquísimo y típico poblado campesino, con construcciones de estilo arquitectónico colonial.

**ATRATIVOS TURISTICOS 2012**  
**REGION DEL LIBERTADOR GENERAL BERNARDO O'HIGGINS**

**CODIGO ATRACTIVO**

R061048



**NOMBRE DEL ATRACTIVO**

PIEDRA DEL SOL

**REGION**

REGIÓN DEL LIBERTADOR BERNARDO O'HIGGINS

**JERARQUIA**

LOCAL

**PROVINCIA**

CARDENAL CARO

**CATEGORIA**

MUSEO O MANIFESTACIÓN CULTURAL

**DIRECCION**

A 1 KM DE SAN PEDRO DE ALCÁNTARA

**TIPO DE ATRACTIVO**

RUINA O LUGAR ARQUEOLÓGICO

**COMUNA**

PAREDONES

**LOCALIDAD O SECTOR**

SAN PEDRO DE ALCÁNTARA

**TIPO DE PROPIEDAD**

PRIVADA

**SUBTIPO DEL ATRACTIVO**

RUINA O LUGAR ARQUEOLÓGICO

**ESTACIONALIDAD DE USO**

TODO EL AÑO

**ADMINISTRACION**

PRIVADA

**DOTACION SERVICIOS BASICOS**

SIN SERVICIOS

**LOCALIDAD URBANA MAS CERCANA**

PAREDONES

**DEMANDA TURISTICA**

LOCAL

**TELEFONO INFORMACION**

(72) 821269

<b>DISTANCIA</b>	<b>CAPITAL REGIONAL</b>	148
<b>EN KMS</b>	<b>CAPITAL COMUNAL</b>	17

**USO TURISTICO** ACTUAL

**ESTADO DE CONSERVACION** BUENA

**DESCRIPCION GENERAL**

A pocos kilómetros de San Pedro de Alcántara se encuentra a la misteriosa Piedra del Sol, vestigio único del Camino del Inca en la región. Este petroglifo es de grandes dimensiones y sobre ella casi nada se sabe. No existen estudios arqueológicos, ni científicos que nos puedan hablar de su origen, debido a esto es preciso viajar al pasado mediante la lectura de libros históricos que nos puedan orientar referente a su procedencia.

**ATRATIVOS TURISTICOS 2012**  
**REGION DEL LIBERTADOR GENERAL BERNARDO O'HIGGINS**

**CODIGO ATRACTIVO**

R061049



**NOMBRE DEL ATRACTIVO**

PLACILLA

**REGION**

REGIÓN DEL LIBERTADOR BERNARDO O'HIGGINS

**JERARQUIA**

REGIONAL

**PROVINCIA**

COLCHAGUA

**CATEGORIA**

FOLKLORE

**DIRECCION**

OSCAR GAJARDO 2250

**COMUNA**

PLACILLA

**TIPO DE ATRACTIVO**

ARQUITECTURA POPULAR ESPONTÁNEA

**LOCALIDAD O SECTOR**

PLACILLA

**TIPO DE PROPIEDAD**

PRIVADA

**SUBTIPO DEL ATRACTIVO**

PUEBLO

**ESTACIONALIDAD DE USO**

TODO EL AÑO

**ADMINISTRACION**

PRIVADA

**DOTACION SERVICIOS BASICOS**

AGUA POTABLE, ELECTRICIDAD

**LOCALIDAD URBANA MAS CERCANA**

PLACILLA

**DEMANDA TURISTICA**

LOCAL, REGIONAL

**TELEFONO INFORMACION**

(72) 858398

<b>DISTANCIA EN KMS</b>	<b>CAPITAL REGIONAL</b>	80
	<b>CAPITAL COMUNAL</b>	0

**USO TURISTICO** ACTUAL

**ESTADO DE CONSERVACION** BUENA

**DESCRIPCION GENERAL**

Según la tradición, el nombre se debe al destino que tuvo el poblado como lugar de descanso en el viaje desde la costa hacia San Fernando. La primera referencia a Placilla la encontramos en el censo efectuado en el año 1787 con ocasión de la división del Partido de Colchagua en 26 diputaciones. El 22 de Diciembre de 1891, en pleno gobierno de Balmaceda, se redacta el Decreto N° 2.297 sobre la creación de Municipalidades, por este acto administrativo se crea la Municipalidad de Placilla, entre muchas otras, como una manera de reemplazar las antiguas subdelegaciones. La principal actividad económica de la comuna es la agricultura, las áreas vitivinícola y frutícola especialmente.

**ATRATIVOS TURISTICOS 2012**  
**REGION DEL LIBERTADOR GENERAL BERNARDO O'HIGGINS**

**CODIGO ATRACTIVO**

R061065



**NOMBRE DEL ATRACTIVO**

RINCONADA DE MENESES

**REGION**

REGIÓN DEL LIBERTADOR BERNARDO O'HIGGINS

**JERARQUIA**

LOCAL

**PROVINCIA**

COLCHAGUA

**CATEGORIA**

FOLKLORE

**DIRECCION**

A 8 KM DE CHÉPICA

**TIPO DE ATRACTIVO**

ARQUITECTURA POPULAR ESPONTÁNEA

**COMUNA**

CHÉPICA

**LOCALIDAD O SECTOR**

RINCONADA DE MENESES

**TIPO DE PROPIEDAD**

PÚBLICA

**SUBTIPO DEL ATRACTIVO**

PUEBLO

**ESTACIONALIDAD DE USO**

TODO EL AÑO

**ADMINISTRACION**

PÚBLICA

**DOTACION SERVICIOS BASICOS**

AGUA POTABLE, ELECTRICIDAD

**LOCALIDAD URBANA MAS CERCANA**

CHÉPICA

**DEMANDA TURISTICA**

LOCAL

**TELEFONO INFORMACION**

(72) 817213

<b>DISTANCIA EN KMS</b>	<b>CAPITAL REGIONAL</b>	100
	<b>CAPITAL COMUNAL</b>	8

**USO TURISTICO** ACTUAL

**ESTADO DE CONSERVACION** BUENA

**DESCRIPCION GENERAL**

Localidad rural enclavada en una rinconada de los cerros de la cordillera de la costa, se destaca la crianza y venta de cordero, los que son trasladados a la Cordillera de Los Andes de la Región del Maule.

**ATRATIVOS TURISTICOS 2012**  
**REGION DEL LIBERTADOR GENERAL BERNARDO O'HIGGINS**

**CODIGO ATRACTIVO**

R061066



**NOMBRE DEL ATRACTIVO**

RINCONADA DE NAVARRO

**REGION**

REGIÓN DEL LIBERTADOR BERNARDO O'HIGGINS

**JERARQUIA**

LOCAL

**PROVINCIA**

COLCHAGUA

**CATEGORIA**

FOLKLORE

**DIRECCION**

A 25 KMS AL SUR DE CHÉPICA

**TIPO DE ATRACTIVO**

ARQUITECTURA POPULAR ESPONTÁNEA

**COMUNA**

CHÉPICA

**LOCALIDAD O SECTOR**

RINCONADA DE NAVARRO

**TIPO DE PROPIEDAD**

PÚBLICA

**SUBTIPO DEL ATRACTIVO**

PUEBLO

**ESTACIONALIDAD DE USO**

TODO EL AÑO

**ADMINISTRACION**

PÚBLICA

**DOTACION SERVICIOS BASICOS**

AGUA POTABLE, ELECTRICIDAD

**LOCALIDAD URBANA MAS CERCANA**

CHÉPICA

**DEMANDA TURISTICA**

LOCAL

**TELEFONO INFORMACION**

(72) 817213

<b>DISTANCIA EN KMS</b>	<b>CAPITAL REGIONAL</b>	101
	<b>CAPITAL COMUNAL</b>	25

**USO TURISTICO** ACTUAL

**ESTADO DE CONSERVACION** BUENA

**DESCRIPCION GENERAL**

Siguiendo por la ruta I-86 hacia Auquenco, es necesario desviarse hacia la ruta I-30-J por la cual se accede a Rinconada de Navarro, en el camino, típico del campo Chileno, se pueden observar la arquitectura tradicional con la que construían sus casas junto a las faenas diarias que en este lugar se realiza. Todo esto marcado en un bello paisaje de cerros relativamente altos cubierto por una exuberante vegetación y aves que revolotean al paso del visitante durante el trayecto aproximado de 7 km.



# SERVICIO NACIONAL DE TURISMO

## ATRATIVOS TURISTICOS 2012 REGION DEL LIBERTADOR GENERAL BERNARDO O'HIGGINS

**CODIGO ATRACTIVO**

R061067

**NOMBRE DEL ATRACTIVO**

SANTA CRUZ DE UNCO

**REGION**

REGIÓN DEL LIBERTADOR BERNARDO O'HIGGINS

**JERARQUIA**

LOCAL

**PROVINCIA**

COLCHAGUA

**CATEGORIA**

FOLKLORE

**DIRECCION****COMUNA**

SANTA CRUZ

**TIPO DE ATRACTIVO**

ARQUITECTURA POPULAR ESPONTÁNEA

**LOCALIDAD O SECTOR**

SANTA CRUZ

**TIPO DE PROPIEDAD**

PÚBLICA

**SUBTIPO DEL ATRACTIVO**

EXPRESIÓN RELIGIOSA O PAGANA

**ESTACIONALIDAD DE USO**

TODO EL AÑO

**ADMINISTRACION**

PÚBLICA

**DOTACION SERVICIOS BASICOS**

AGUA POTABLE, ELECTRICIDAD

**LOCALIDAD URBANA MAS CERCANA**

SANTA CRUZ

**DEMANDA TURISTICA**

LOCAL

**TELEFONO INFORMACION**

(72) 822318

<b>DISTANCIA EN KMS</b>	<b>CAPITAL REGIONAL</b>	105
	<b>CAPITAL COMUNAL</b>	0

**USO TURISTICO** ACTUAL**ESTADO DE CONSERVACION** BUENA**DESCRIPCION GENERAL**

Respecto al origen del nombre de la ciudad de Santa Cruz, aunque no hay certeza cuando sucedió, se sabe que durante la Colonia, en el límite entre los caminos hacia la costa (equivalente a la hoy céntrica intersección de las calles Ramón Sanfuro y Rafael Casanova), se erigió una cruz de madera, que servía de amparo, descanso y protección a los viajeros. Se asume que es el origen del nombre de Santa Cruz de Unco. Con los años, comienzan a aparecer casas habitacionales y negocios en estos caminos, proyectándose desde esta cruz.

**ATRATIVOS TURISTICOS 2012**

**REGION DEL LIBERTADOR GENERAL BERNARDO O'HIGGINS**

**CODIGO ATRACTIVO**

R061071



**NOMBRE DEL ATRACTIVO**

SENDERO DE CHILE TRAMO HACIENDA CAUQUENES

**REGION**

REGIÓN DEL LIBERTADOR BERNARDO O'HIGGINS

**JERARQUIA**

NACIONAL

**PROVINCIA**

CACHAPOAL

**CATEGORIA**

SITIO NATURAL

**DIRECCION**

**COMUNA**

REQUÍNOA

**TIPO DE ATRACTIVO**

CAMINO PINTORESCO

**LOCALIDAD O SECTOR**

HACIENDA CAUQUENES

**TIPO DE PROPIEDAD**

PÚBLICA

**SUBTIPO DEL ATRACTIVO**

CAMINO PINTORESCO

**ESTACIONALIDAD DE USO**

TODO EL AÑO

**ADMINISTRACION**

PÚBLICA

**DOTACION SERVICIOS BASICOS**

SIN SERVICIOS

**LOCALIDAD URBANA MAS CERCANA**

REQUÍNOA

**DEMANDA TURISTICA**

LOCAL, REGIONAL, NACIONAL

**TELEFONO INFORMACION**

(72) 952640

<b>DISTANCIA EN KMS</b>	<b>CAPITAL REGIONAL</b>	18
	<b>CAPITAL COMUNAL</b>	25

**USO TURISTICO** ACTUAL

**ESTADO DE CONSERVACION** BUENA

**DESCRIPCION GENERAL**

El tramo tiene una extensión de 26 kilómetros y es una franja que corre paralela al estero Los Leones, cuya cuenca cubre parte importante de la superficie predial de la Hacienda Cauquenes, de propiedad de Codelco División El Teniente. El tramo posee varias rinconadas, abarcando en su recorrido dos regiones ecológicas: la región del Matorral y del Bosque Siempreverde; y la región de la Estepa Alto-Andina.

## SERVICIO NACIONAL DE TURISMO

### ATRATIVOS TURISTICOS 2012 REGION DEL LIBERTADOR GENERAL BERNARDO O'HIGGINS

**CODIGO ATRACTIVO**

R061074



**NOMBRE DEL ATRACTIVO**

TEATRO MUNICIPAL DE SAN FERNANDO

**REGION**

REGIÓN DEL LIBERTADOR BERNARDO O'HIGGINS

**JERARQUIA**

LOCAL

**PROVINCIA**

COLCHAGUA

**CATEGORIA**

MUSEO O MANIFESTACIÓN CULTURAL

**DIRECCION**

**COMUNA**

SAN FERNANDO

**TIPO DE ATRACTIVO**

OBRA DE ARTE O TÉCNICA

**LOCALIDAD O SECTOR**

SAN FERNANDO

**TIPO DE PROPIEDAD**

PÚBLICA

**SUBTIPO DEL ATRACTIVO**

ARQUITECTURA

**ESTACIONALIDAD DE USO**

TODO EL AÑO

**ADMINISTRACION**

PÚBLICA

**DOTACION SERVICIOS BASICOS**

AGUA POTABLE, ELECTRICIDAD

**LOCALIDAD URBANA MAS CERCANA**

SAN FERNANDO

**DEMANDA TURISTICA**

LOCAL

**TELEFONO INFORMACION**

(72) 585150

<b>DISTANCIA EN KMS</b>	<b>CAPITAL REGIONAL</b>	54
	<b>CAPITAL COMUNAL</b>	0

**USO TURISTICO** ACTUAL

**ESTADO DE CONSERVACION** BUENA

**DESCRIPCION GENERAL**

Establecimiento para la presentación de variadas artes escénicas como teatro, cine y conciertos.

**ATRATIVOS TURISTICOS 2012**  
**REGION DEL LIBERTADOR GENERAL BERNARDO O'HIGGINS**

**CODIGO ATRACTIVO**

R061075



**NOMBRE DEL ATRACTIVO**

ANTIGUO TEATRO PARROQUIAL DE GUACARHUE

**REGION**

REGIÓN DEL LIBERTADOR BERNARDO O'HIGGINS

**JERARQUIA**

LOCAL

**PROVINCIA**

CACHAPOAL

**CATEGORIA**

CENTRO O LUGAR DE ESPARCIMIENTO

**DIRECCION**

**COMUNA**

QUINTA DE TILCOCO

**TIPO DE ATRACTIVO**

OTROS

**LOCALIDAD O SECTOR**

GUACARHUE

**TIPO DE PROPIEDAD**

PÚBLICA

**SUBTIPO DEL ATRACTIVO**

OTRO

**ESTACIONALIDAD DE USO**

TODO EL AÑO

**ADMINISTRACION**

PÚBLICA

**DOTACION SERVICIOS BASICOS**

AGUA POTABLE, ELECTRICIDAD

**LOCALIDAD URBANA MAS CERCANA**

GUACARHUE

**DEMANDA TURISTICA**

LOCAL

**TELEFONO INFORMACION**

(72) 541116

<b>DISTANCIA EN KMS</b>	<b>CAPITAL REGIONAL</b>	42
	<b>CAPITAL COMUNAL</b>	8

**USO TURISTICO** ACTUAL

**ESTADO DE CONSERVACION** BUENA

**DESCRIPCION GENERAL**

El antiguo Teatro Parroquial de Guacarhue, era una construcción de adobe y techo de teja de mediados del siglo XX, específicamente entre los años 1940-1945. El Teatro está frente a la zona típica y representa un hito importantísimo en la memoria de sus vecinos. Este fue punto de encuentro para quienes concurrían a las representaciones que se hacían sobre su escenario, en la época donde existían muy pocos medios de comunicación alternativos. Dañado por el terremoto de 2010. Actual Capilla de la Divina Misericordia

**ATRATIVOS TURISTICOS 2012**  
**REGION DEL LIBERTADOR GENERAL BERNARDO O'HIGGINS**

**CODIGO ATRACTIVO**

R061076



**NOMBRE DEL ATRACTIVO**

TEATRO MUNICIPAL DE NANCAGUA

**REGION**

REGIÓN DEL LIBERTADOR BERNARDO O'HIGGINS

**JERARQUIA**

LOCAL

**PROVINCIA**

COLCHAGUA

**CATEGORIA**

REALIZACIÓN TÉCNICA, CIENTÍFICA O ARTÍSTICA CONTEMPORÁNEA

**DIRECCION**

ARMANDO JARAMILLO 344

**COMUNA**

NANCAGUA

**TIPO DE ATRACTIVO**

OBRA DE ARTE O TÉCNICA

**LOCALIDAD O SECTOR**

NANCAGUA

**TIPO DE PROPIEDAD**

PÚBLICA

**SUBTIPO DEL ATRACTIVO**

REALIZACIÓN URBANA

**ESTACIONALIDAD DE USO**

TODO EL AÑO

**ADMINISTRACION**

PÚBLICA

**DOTACION SERVICIOS BASICOS**

AGUA POTABLE, ELECTRICIDAD

**LOCALIDAD URBANA MAS CERCANA**

NANCAGUA

**DEMANDA TURISTICA**

LOCAL

**TELEFONO INFORMACION**

(72) 858845

<b>DISTANCIA EN KMS</b>	<b>CAPITAL REGIONAL</b>	86
	<b>CAPITAL COMUNAL</b>	0

**USO TURISTICO** ACTUAL

**ESTADO DE CONSERVACION** BUENA

**DESCRIPCION GENERAL**

Establecimiento para la presentación de variadas artes escénicas como teatro, cine y conciertos.

**ATRATIVOS TURISTICOS 2012**  
**REGION DEL LIBERTADOR GENERAL BERNARDO O'HIGGINS**

**CODIGO ATRACTIVO**

R061077



**NOMBRE DEL ATRACTIVO**

TEATRO MUNICIPAL DE RENGO

**REGION**

REGIÓN DEL LIBERTADOR BERNARDO O'HIGGINS

**JERARQUIA**

LOCAL

**PROVINCIA**

CACHAPOAL

**CATEGORIA**

REALIZACIÓN TÉCNICA, CIENTÍFICA O ARTÍSTICA CONTEMPORÁNEA

**DIRECCION**

PLAZA DE ARMAS S/N RENGO

**COMUNA**

RENGO

**TIPO DE ATRACTIVO**

OBRA DE ARTE O TÉCNICA

**LOCALIDAD O SECTOR**

RENGO

**TIPO DE PROPIEDAD**

PÚBLICA

**SUBTIPO DEL ATRACTIVO**

REALIZACIÓN URBANA

**ESTACIONALIDAD DE USO**

TODO EL AÑO

**ADMINISTRACION**

PÚBLICA

**DOTACION SERVICIOS BASICOS**

AGUA POTABLE, ELECTRICIDAD

**LOCALIDAD URBANA MAS CERCANA**

RENGO

**DEMANDA TURISTICA**

LOCAL

**TELEFONO INFORMACION**

(72) 512060

<b>DISTANCIA EN KMS</b>	<b>CAPITAL REGIONAL</b>	35
	<b>CAPITAL COMUNAL</b>	0

**USO TURISTICO** ACTUAL

**ESTADO DE CONSERVACION** BUENA

**DESCRIPCION GENERAL**

Fue remodelado entre los años 1999 y 2000. Está dotado de una tecnología de punta para fomentar la difusión del teatro y el espectáculo escénico. Estos adelantos lo habilitan para recibir a solistas y conjuntos de la más alta categoría nacional e internacional. El edificio comprende 241,30 mt<sup>2</sup> correspondientes al subterráneo del edificio, y 1.222,59 mts<sup>2</sup> que corresponden al primer y segundo piso del teatro.

**ATRATIVOS TURISTICOS 2012**  
**REGION DEL LIBERTADOR GENERAL BERNARDO O'HIGGINS**

**CODIGO ATRACTIVO**

R061078



**NOMBRE DEL ATRACTIVO**

TEATRO MUNICIPAL DE REQUÍNOA

**REGION**

REGIÓN DEL LIBERTADOR BERNARDO O'HIGGINS

**JERARQUIA**

LOCAL

**PROVINCIA**

CACHAPOAL

**CATEGORIA**

REALIZACIÓN TÉCNICA, CIENTÍFICA O ARTÍSTICA CONTEMPORÁNEA

**DIRECCION**

**COMUNA**

REQUÍNOA

**TIPO DE ATRACTIVO**

OBRA DE ARTE O TÉCNICA

**LOCALIDAD O SECTOR**

REQUÍNOA

**TIPO DE PROPIEDAD**

PÚBLICA

**SUBTIPO DEL ATRACTIVO**

REALIZACIÓN URBANA

**ESTACIONALIDAD DE USO**

TODO EL AÑO

**ADMINISTRACION**

PÚBLICA

**DOTACION SERVICIOS BASICOS**

AGUA POTABLE, ELECTRICIDAD

**LOCALIDAD URBANA MAS CERCANA**

REQUÍNOA

**DEMANDA TURISTICA**

LOCAL

**TELEFONO INFORMACION**

(72) 952768

<b>DISTANCIA EN KMS</b>	<b>CAPITAL REGIONAL</b>	17
	<b>CAPITAL COMUNAL</b>	0

**USO TURISTICO** ACTUAL

**ESTADO DE CONSERVACION** BUENA

**DESCRIPCION GENERAL**

El establecimiento se restaura para la presentación de variadas artes escénicas como teatro, cine y conciertos. La imagen muestra los daños producidos por el terremoto de 2010.



# SERVICIO NACIONAL DE TURISMO

## ATRATIVOS TURISTICOS 2012 REGION DEL LIBERTADOR GENERAL BERNARDO O'HIGGINS

**CODIGO ATRACTIVO**

R061079

**NOMBRE DEL ATRACTIVO**

TEATRO MUNICIPAL DE SAN FRANCISCO DE MOSTAZAL

**REGION**

REGIÓN DEL LIBERTADOR BERNARDO O'HIGGINS

**JERARQUIA**

LOCAL

**PROVINCIA**

CACHAPOAL

**CATEGORIA**

REALIZACIÓN TÉCNICA, CIENTÍFICA O ARTÍSTICA CONTEMPORÁNEA

**DIRECCION**

PLAZA DE ARMAS S/N

**TIPO DE ATRACTIVO**

OBRA DE ARTE O TÉCNICA

**COMUNA**

MOSTAZAL

**LOCALIDAD O SECTOR**

SAN FRANCISCO DE MOSTAZAL

**TIPO DE PROPIEDAD**

PÚBLICA

**SUBTIPO DEL ATRACTIVO**

REALIZACIÓN URBANA

**ESTACIONALIDAD DE USO**

TODO EL AÑO

**ADMINISTRACION**

PÚBLICA

**DOTACION SERVICIOS BASICOS**

AGUA POTABLE, ELECTRICIDAD

**LOCALIDAD URBANA MAS CERCANA**

SAN FRANCISCO DE MOSTAZAL

**DEMANDA TURISTICA**

LOCAL

**TELEFONO INFORMACION**

(72) 491001

<b>DISTANCIA EN KMS</b>	<b>CAPITAL REGIONAL</b>	20
	<b>CAPITAL COMUNAL</b>	0

**USO TURISTICO** ACTUAL**ESTADO DE CONSERVACION** BUENA**DESCRIPCION GENERAL**

Establecimiento para la presentación de variadas artes escénicas como teatro, cine y conciertos.



# SERVICIO NACIONAL DE TURISMO

## ATRATIVOS TURISTICOS 2012 REGION DEL LIBERTADOR GENERAL BERNARDO O'HIGGINS

**CODIGO ATRACTIVO**

R061080

**NOMBRE DEL ATRACTIVO**

TEATRO MUNICIPAL DE ROSARIO

**REGION**

REGIÓN DEL LIBERTADOR BERNARDO O'HIGGINS

**JERARQUIA**

LOCAL

**PROVINCIA**

CACHAPOAL

**CATEGORIA**

REALIZACIÓN TÉCNICA, CIENTÍFICA O ARTÍSTICA CONTEMPORÁNEA

**DIRECCION****COMUNA**

RENGO

**TIPO DE ATRACTIVO**

OBRA DE ARTE O TÉCNICA

**LOCALIDAD O SECTOR**

ROSARIO

**TIPO DE PROPIEDAD**

PÚBLICA

**SUBTIPO DEL ATRACTIVO**

REALIZACIÓN URBANA

**ESTACIONALIDAD DE USO**

TODO EL AÑO

**ADMINISTRACION**

PÚBLICA

**DOTACION SERVICIOS BASICOS**

AGUA POTABLE, ELECTRICIDAD

**LOCALIDAD URBANA MAS CERCANA**

RENGO

**DEMANDA TURISTICA**

LOCAL

**TELEFONO INFORMACION**

(72) 512060

<b>DISTANCIA EN KMS</b>	<b>CAPITAL REGIONAL</b>	31
	<b>CAPITAL COMUNAL</b>	4

**USO TURISTICO** ACTUAL**ESTADO DE CONSERVACION** BUENA**DESCRIPCION GENERAL**

Establecimiento para la presentación de variadas artes escénicas como teatro, cine y conciertos.



# SERVICIO NACIONAL DE TURISMO

## ATRATIVOS TURISTICOS 2012 REGION DEL LIBERTADOR GENERAL BERNARDO O'HIGGINS

**CODIGO ATRACTIVO**

R061081

**NOMBRE DEL ATRACTIVO**

VALLE DE POPETA

**REGION**

REGIÓN DEL LIBERTADOR BERNARDO O'HIGGINS

**JERARQUIA**

LOCAL

**PROVINCIA**

COLCHAGUA

**CATEGORIA**

SITIO NATURAL

**DIRECCION****COMUNA**

SAN FERNANDO

**TIPO DE ATRACTIVO**

MONTAÑA

**LOCALIDAD O SECTOR**

VALLE DE POPETA

**TIPO DE PROPIEDAD**

PRIVADA

**SUBTIPO DEL ATRACTIVO**

VALLE O QUEBRADA

**ESTACIONALIDAD DE USO**

TODO EL AÑO

**ADMINISTRACION**

PRIVADA

**DOTACION SERVICIOS BASICOS**

SIN SERVICIOS

**LOCALIDAD URBANA MAS CERCANA**

RENGO

**DEMANDA TURISTICA**

LOCAL

**TELEFONO INFORMACION**

(72) 585150

<b>DISTANCIA EN KMS</b>	<b>CAPITAL REGIONAL</b>	121
	<b>CAPITAL COMUNAL</b>	59

**USO TURISTICO** ACTUAL**ESTADO DE CONSERVACION** BUENA**DESCRIPCION GENERAL**

Atractivo valle cordillerano del río del valle, sitio visitado por arrieros y andinistas en la cordillera de San Fernando.

**ATRATIVOS TURISTICOS 2012**  
**REGION DEL LIBERTADOR GENERAL BERNARDO O'HIGGINS**

**CODIGO ATRACTIVO**

R061083



**NOMBRE DEL ATRACTIVO**

VIÑA CASAS DEL TOQUI

**REGION**

REGIÓN DEL LIBERTADOR BERNARDO O'HIGGINS

**JERARQUIA**

NACIONAL

**PROVINCIA**

CACHAPOAL

**CATEGORIA**

REALIZACIÓN TÉCNICA, CIENTÍFICA O ARTÍSTICA CONTEMPORÁNEA

**DIRECCION**

CAMINO A TOTIHUE

**TIPO DE ATRACTIVO**

EXPLOTACIÓN AGROPECUARIA

**COMUNA**

REQUÍNOA

**LOCALIDAD O SECTOR**

ROSARIO

**TIPO DE PROPIEDAD**

PRIVADA

**SUBTIPO DEL ATRACTIVO**

VIÑA O BODEGA

**ESTACIONALIDAD DE USO**

TODO EL AÑO

**ADMINISTRACION**

PRIVADA

**DOTACION SERVICIOS BASICOS**

AGUA POTABLE, ELECTRICIDAD

**LOCALIDAD URBANA MAS CERCANA**

REQUÍNOA

**DEMANDA TURISTICA**

LOCAL, REGIONAL, NACIONAL

**TELEFONO INFORMACION**

(72) 232543

<b>DISTANCIA EN KMS</b>	<b>CAPITAL REGIONAL</b>	25
	<b>CAPITAL COMUNAL</b>	9

**USO TURISTICO** POTENCIAL

**ESTADO DE CONSERVACION** BUENA

**DESCRIPCION GENERAL**

En 1994 dos productores tradicionales de vino unieron su pasión por las viñas y vinos para dar inicio a la Viña Casas del Toqui. Los Granella, una antigua y respetada familia chilena era propietaria de espléndidos viñedos, plantados con nobles variedades como: cabernet sauvignon y chardonnay. Por otra parte, Chateau La Rose Trintaudont, un gran productor de vinos de la zona de Bordeaux, Francia, aporta la experiencia y el conocimiento en la elaboración de finos vinos reconocidos mundialmente. Los vinos elaborados por Casas del Toqui son producto de una visión tradicional y de gran calidad.



# SERVICIO NACIONAL DE TURISMO

## ATRATIVOS TURISTICOS 2012 REGION DEL LIBERTADOR GENERAL BERNARDO O'HIGGINS

**CODIGO ATRACTIVO**

R061085

**NOMBRE DEL ATRACTIVO**

VIÑA LA ENCIERRA

**REGION**

REGIÓN DEL LIBERTADOR BERNARDO O'HIGGINS

**JERARQUIA**

NACIONAL

**PROVINCIA**

COLCHAGUA

**CATEGORIA**

REALIZACIÓN TÉCNICA, CIENTÍFICA O ARTÍSTICA CONTEMPORÁNEA

**DIRECCION****COMUNA**

PERALILLO

**TIPO DE ATRACTIVO**

EXPLOTACIÓN AGROPECUARIA

**LOCALIDAD O SECTOR**

VIÑA LA ENCIERRA

**TIPO DE PROPIEDAD**

PRIVADA

**SUBTIPO DEL ATRACTIVO**

VIÑA O BODEGA

**ESTACIONALIDAD DE USO**

TODO EL AÑO

**ADMINISTRACION**

PRIVADA

**DOTACION SERVICIOS BASICOS**

AGUA POTABLE, ELECTRICIDAD

**LOCALIDAD URBANA MAS CERCANA**

PERALILLO

**DEMANDA TURISTICA**

LOCAL, REGIONAL, NACIONAL

**TELEFONO INFORMACION**

(2) 3817690

<b>DISTANCIA EN KMS</b>	<b>CAPITAL REGIONAL</b>	100
	<b>CAPITAL COMUNAL</b>	2


**USO TURISTICO** POTENCIAL**ESTADO DE CONSERVACION** BUENA**DESCRIPCION GENERAL**

Pertenece a la familia Eyzaguirre Echeñique, antiguos viñateros del valle de Colchagua.

**ATRATIVOS TURISTICOS 2012**  
**REGION DEL LIBERTADOR GENERAL BERNARDO O'HIGGINS**

**CODIGO ATRACTIVO**

R061086



**NOMBRE DEL ATRACTIVO**

VIÑA LAURA HARTWIG

**REGION**

REGIÓN DEL LIBERTADOR BERNARDO O'HIGGINS

**JERARQUIA**

NACIONAL

**PROVINCIA**

COLCHAGUA

**CATEGORIA**

REALIZACIÓN TÉCNICA, CIENTÍFICA O ARTÍSTICA CONTEMPORÁNEA

**DIRECCION**

CAMINO BARREALES S/N

**TIPO DE ATRACTIVO**

EXPLOTACIÓN AGROPECUARIA

**COMUNA**

SANTA CRUZ

**LOCALIDAD O SECTOR**

SANTA CRUZ

**TIPO DE PROPIEDAD**

PRIVADA

**SUBTIPO DEL ATRACTIVO**

VIÑA O BODEGA

**ESTACIONALIDAD DE USO**

TODO EL AÑO

**ADMINISTRACION**

PRIVADA

**DOTACION SERVICIOS BASICOS**

AGUA POTABLE, ELECTRICIDAD

**LOCALIDAD URBANA MAS CERCANA**

SANTA CRUZ

**DEMANDA TURISTICA**

LOCAL, REGIONAL, NACIONAL

**TELEFONO INFORMACION**

(72) 933083

<b>DISTANCIA EN KMS</b>	<b>CAPITAL REGIONAL</b>	103
	<b>CAPITAL COMUNAL</b>	9

**USO TURISTICO** ACTUAL

**ESTADO DE CONSERVACION** BUENA

**DESCRIPCION GENERAL**

Laura Bisquertt hereda en 1966, el fundo Santa Laura que su padre había adquirido en 1928 y que se dedicaba, como era tradicional en la zona, a los cultivos anuales y la ganadería. Entre 1966 y 1971, su esposo, don Alejandro Hartwig Carte, Ingeniero Civil, administra el campo, manteniendo su explotación en base a cultivos tradicionales y lechería. Don Alejandro percibe la creciente demanda que se despierta en Norteamérica por las variedades Francesas clásicas. Relacionando, entonces, las excelentes condiciones climáticas del Valle de Colchagua, y el creciente interés que se desarrolla por consumir vinos del Nuevo Mundo, desarrolla lo que él se plantea como su "Proyecto de Jubilación".

**ATRATIVOS TURISTICOS 2012**  
**REGION DEL LIBERTADOR GENERAL BERNARDO O'HIGGINS**

**CODIGO ATRACTIVO**

R061087



**NOMBRE DEL ATRACTIVO**

VIÑA MACAYA

**REGION**

REGIÓN DEL LIBERTADOR BERNARDO O'HIGGINS

**JERARQUIA**

NACIONAL

**PROVINCIA**

COLCHAGUA

**CATEGORIA**

REALIZACIÓN TÉCNICA, CIENTÍFICA O ARTÍSTICA CONTEMPORÁNEA

**DIRECCION**

FUNDO SANTA ELENA S/N

**TIPO DE ATRACTIVO**

EXPLOTACIÓN AGROPECUARIA

**COMUNA**

PLACILLA

**LOCALIDAD O SECTOR**

PLACILLA

**TIPO DE PROPIEDAD**

PRIVADA

**SUBTIPO DEL ATRACTIVO**

VIÑA O BODEGA

**ESTACIONALIDAD DE USO**

TODO EL AÑO

**ADMINISTRACION**

PRIVADA

**DOTACION SERVICIOS BASICOS**

AGUA POTABLE, ELECTRICIDAD

**LOCALIDAD URBANA MAS CERCANA**

PLACILLA

**DEMANDA TURISTICA**

LOCAL, REGIONAL, NACIONAL

**TELEFONO INFORMACION**

(72) 858553

<b>DISTANCIA EN KMS</b>	<b>CAPITAL REGIONAL</b>	82
	<b>CAPITAL COMUNAL</b>	2

**USO TURISTICO** ACTUAL

**ESTADO DE CONSERVACION** BUENA

**DESCRIPCION GENERAL**

Fundada en 1942 por don Eduardo Macaya Díaz junto a su esposa Juana Conde, con experiencia en vendimia desde 1914 en Buin. La tercera generación de la familia esta enfocada en la proyección de la VI Región.

**ATRATIVOS TURISTICOS 2012**  
**REGION DEL LIBERTADOR GENERAL BERNARDO O'HIGGINS**

**CODIGO ATRACTIVO**

R061088



**NOMBRE DEL ATRACTIVO**

VIÑA NEYEN DE APALTA

**REGION**

REGIÓN DEL LIBERTADOR BERNARDO O'HIGGINS

**JERARQUIA**

NACIONAL

**PROVINCIA**

COLCHAGUA

**CATEGORIA**

REALIZACIÓN TÉCNICA, CIENTÍFICA O ARTÍSTICA CONTEMPORÁNEA

**DIRECCION**

**COMUNA**

SANTA CRUZ

**TIPO DE ATRACTIVO**

EXPLOTACIÓN AGROPECUARIA

**LOCALIDAD O SECTOR**

VALLE DE APALTA

**TIPO DE PROPIEDAD**

PRIVADA

**SUBTIPO DEL ATRACTIVO**

VIÑA O BODEGA

**ESTACIONALIDAD DE USO**

TODO EL AÑO

**ADMINISTRACION**

PRIVADA

**DOTACION SERVICIOS BASICOS**

AGUA POTABLE, ELECTRICIDAD

**LOCALIDAD URBANA MAS CERCANA**

SANTA CRUZ

**DEMANDA TURISTICA**

LOCAL, REGIONAL, NACIONAL

**TELEFONO INFORMACION**

(2) 240 63 00

<b>DISTANCIA EN KMS</b>	<b>CAPITAL REGIONAL</b>	102
	<b>CAPITAL COMUNAL</b>	16

**USO TURISTICO** ACTUAL

**ESTADO DE CONSERVACION** BUENA

**DESCRIPCION GENERAL**

En un rincón excepcional del valle de Colchagua se urde la historia de Neyen de Apalta. La herradura de cerros que ha dado notoriedad a este terruño bañado por el río Tinguiririca, el sol y los influjos de la Cordillera de la Costa, cobija a esta viña que atesora una riqueza de letras tintas. Fue en 2002, en el pie de monte y sus faldeos, que tomó vida el proyecto vitivinícola que llevó a Raúl Rojas y familia a disponer de las 125 hectáreas que dan forma a Neyen, luego de más de tres décadas bajo su propiedad y en momentos en que Apalta se iniciaba como origen de prestigio en la escena vitivinícola mundial.

**ATRATIVOS TURISTICOS 2012**  
**REGION DEL LIBERTADOR GENERAL BERNARDO O'HIGGINS**

**CODIGO ATRACTIVO**

R061089



**NOMBRE DEL ATRACTIVO**

VIÑA PATRICIO BUTRÓN

**REGION**

REGIÓN DEL LIBERTADOR BERNARDO O'HIGGINS

**JERARQUIA**

NACIONAL

**PROVINCIA**

CACHAPOAL

**CATEGORIA**

REALIZACIÓN TÉCNICA, CIENTÍFICA O ARTÍSTICA CONTEMPORÁNEA

**DIRECCION**

CAMINO A LOS LIRIOS

**TIPO DE ATRACTIVO**

EXPLOTACIÓN AGROPECUARIA

**COMUNA**

REQUÍNOA

**LOCALIDAD O SECTOR**

REQUÍNOA

**TIPO DE PROPIEDAD**

PRIVADA

**SUBTIPO DEL ATRACTIVO**

VIÑA O BODEGA

**ESTACIONALIDAD DE USO**

TODO EL AÑO

**ADMINISTRACION**

PRIVADA

**DOTACION SERVICIOS BASICOS**

AGUA POTABLE, ELECTRICIDAD

**LOCALIDAD URBANA MAS CERCANA**

REQUÍNOA

**DEMANDA TURISTICA**

LOCAL, REGIONAL, NACIONAL

**TELEFONO INFORMACION**

(72) 585880

<b>DISTANCIA EN KMS</b>	<b>CAPITAL REGIONAL</b>	17
	<b>CAPITAL COMUNAL</b>	0

**USO TURISTICO** POTENCIAL

**ESTADO DE CONSERVACION** BUENA

**DESCRIPCION GENERAL**

La tradición familiar de Viñedos Patricio Butrón se remonta a principios del Siglo XX, cuando su padre, Francisco Butrón de origen español, se instala en el valle de Rapel, dando origen a una viña de reconocida tradición. Hoy Patricio Butrón ha iniciado una empresa dedicada a la producción de vinos finos, donde en forma equilibrada, se dan cita la experiencia familiar aquilatada en años de historia y de modernas técnicas de producción vitivinícola.

**ATRATIVOS TURISTICOS 2012**  
**REGION DEL LIBERTADOR GENERAL BERNARDO O'HIGGINS**

**CODIGO ATRACTIVO**

R061090



**NOMBRE DEL ATRACTIVO**

VIÑA PUEBLO ANTIGUO

**REGION**

REGIÓN DEL LIBERTADOR BERNARDO O'HIGGINS

**JERARQUIA**

NACIONAL

**PROVINCIA**

COLCHAGUA

**CATEGORIA**

REALIZACIÓN TÉCNICA, CIENTÍFICA O ARTÍSTICA CONTEMPORÁNEA

**DIRECCION**

A 94 KM DE AL SUROESTE DE RANCAGUA

**TIPO DE ATRACTIVO**

EXPLOTACIÓN AGROPECUARIA

**COMUNA**

NANCAGUA

**LOCALIDAD O SECTOR**

CUNACO

**TIPO DE PROPIEDAD**

PRIVADA

**SUBTIPO DEL ATRACTIVO**

VIÑA O BODEGA

**ESTACIONALIDAD DE USO**

TODO EL AÑO

**ADMINISTRACION**

PRIVADA

**DOTACION SERVICIOS BASICOS**

AGUA POTABLE, ELECTRICIDAD

**LOCALIDAD URBANA MAS CERCANA**

NANCAGUA

**DEMANDA TURISTICA**

LOCAL, REGIONAL, NACIONAL

**TELEFONO INFORMACION**

(72) 822309

<b>DISTANCIA EN KMS</b>	<b>CAPITAL REGIONAL</b>	94
	<b>CAPITAL COMUNAL</b>	

**USO TURISTICO** ACTUAL

**ESTADO DE CONSERVACION** BUENA

**DESCRIPCION GENERAL**

Viña fundada en 1978, dedicada a la producción y exportación de vinos a granel, abarca 60 hectáreas y presenta una producción anual de viñedos propios que alcanza 1 millón, cien mil litros.



# SERVICIO NACIONAL DE TURISMO

## ATRATIVOS TURISTICOS 2012 REGION DEL LIBERTADOR GENERAL BERNARDO O'HIGGINS

**CODIGO ATRACTIVO**

R061091

**NOMBRE DEL ATRACTIVO**

VIÑA RAVANAL

**REGION**

REGIÓN DEL LIBERTADOR BERNARDO O'HIGGINS

**JERARQUIA**

NACIONAL

**PROVINCIA**

COLCHAGUA

**CATEGORIA**

REALIZACIÓN TÉCNICA, CIENTÍFICA O ARTÍSTICA CONTEMPORÁNEA

**DIRECCION****COMUNA**

PLACILLA

**TIPO DE ATRACTIVO**

EXPLOTACIÓN AGROPECUARIA

**LOCALIDAD O SECTOR**

PLACILLA

**TIPO DE PROPIEDAD**

PRIVADA

**SUBTIPO DEL ATRACTIVO**

VIÑA O BODEGA

**ESTACIONALIDAD DE USO**

TODO EL AÑO

**ADMINISTRACION**

PRIVADA

**DOTACION SERVICIOS BASICOS**

AGUA POTABLE, ELECTRICIDAD

**LOCALIDAD URBANA MAS CERCANA**

PLACILLA

**DEMANDA TURISTICA**

LOCAL, REGIONAL, NACIONAL

**TELEFONO INFORMACION**

(72) 4744074

<b>DISTANCIA EN KMS</b>	<b>CAPITAL REGIONAL</b>	82
	<b>CAPITAL COMUNAL</b>	2

**USO TURISTICO** ACTUAL**ESTADO DE CONSERVACION** BUENA**DESCRIPCION GENERAL**

En 1936 don Teodoro Ravanal inicio el arte de la vitivinicultura, creando una de las bodegas más antiguas del valle de Colchagua, hasta el día de hoy continúa la familia.

**ATRATIVOS TURISTICOS 2012**  
**REGION DEL LIBERTADOR GENERAL BERNARDO O'HIGGINS**

**CODIGO ATRACTIVO**

R061092



**NOMBRE DEL ATRACTIVO**

VIÑA SAN CARLOS DE CUNACO

**REGION**

REGIÓN DEL LIBERTADOR BERNARDO O'HIGGINS

**JERARQUIA**

NACIONAL

**PROVINCIA**

COLCHAGUA

**CATEGORIA**

REALIZACIÓN TÉCNICA, CIENTÍFICA O ARTÍSTICA CONTEMPORÁNEA

**DIRECCION**

ruta I-50 KM 37

**TIPO DE ATRACTIVO**

EXPLOTACIÓN AGROPECUARIA

**COMUNA**

NANCAGUA

**LOCALIDAD O SECTOR**

CUNACO

**TIPO DE PROPIEDAD**

PRIVADA

**SUBTIPO DEL ATRACTIVO**

VIÑA O BODEGA

**ESTACIONALIDAD DE USO**

TODO EL AÑO

**ADMINISTRACION**

PRIVADA

**DOTACION SERVICIOS BASICOS**

AGUA POTABLE, ELECTRICIDAD

**LOCALIDAD URBANA MAS CERCANA**

NANCAGUA

**DEMANDA TURISTICA**

LOCAL, REGIONAL, NACIONAL

**TELEFONO INFORMACION**

(72) 858751

<b>DISTANCIA EN KMS</b>	<b>CAPITAL REGIONAL</b>	93
	<b>CAPITAL COMUNAL</b>	7

**USO TURISTICO** ACTUAL

**ESTADO DE CONSERVACION** BUENA

**DESCRIPCION GENERAL**

Viñedos perteneciente a la familia Viu Manent, el recorrido comienza en el café de la viña, ubicado frente al club ecuestre.



# SERVICIO NACIONAL DE TURISMO

## ATRATIVOS TURISTICOS 2012 REGION DEL LIBERTADOR GENERAL BERNARDO O'HIGGINS

**CODIGO ATRACTIVO**

R061093

**NOMBRE DEL ATRACTIVO**

VIÑA SAN ISIDRO

**REGION**

REGIÓN DEL LIBERTADOR BERNARDO O'HIGGINS

**JERARQUIA**

NACIONAL

**PROVINCIA**

CACHAPOAL

**CATEGORIA**

REALIZACIÓN TÉCNICA, CIENTÍFICA O ARTÍSTICA CONTEMPORÁNEA

**DIRECCION****COMUNA**

REQUÍNOA

**TIPO DE ATRACTIVO**

EXPLOTACIÓN AGROPECUARIA

**LOCALIDAD O SECTOR****TIPO DE PROPIEDAD**

PRIVADA

**SUBTIPO DEL ATRACTIVO**

VIÑA O BODEGA

**ESTACIONALIDAD DE USO**

TODO EL AÑO

**ADMINISTRACION**

PRIVADA

**DOTACION SERVICIOS BASICOS**

AGUA POTABLE, ELECTRICIDAD

**LOCALIDAD URBANA MAS CERCANA**

REQUÍNOA

**DEMANDA TURISTICA**

LOCAL, REGIONAL, NACIONAL

**TELEFONO INFORMACION**

(2) 4260606

<b>DISTANCIA EN KMS</b>	<b>CAPITAL REGIONAL</b>	25
	<b>CAPITAL COMUNAL</b>	9

**USO TURISTICO** POTENCIAL**ESTADO DE CONSERVACION** BUENA**DESCRIPCION GENERAL**

Pequeño pero hermoso es el lema la producción consiste solamente en dos mezclas: una basada en cabernet sauvignon y otra en chardonnay con el renacimiento de la vinificación chilena.



# SERVICIO NACIONAL DE TURISMO

## ATRATIVOS TURISTICOS 2012 REGION DEL LIBERTADOR GENERAL BERNARDO O'HIGGINS

**CODIGO ATRACTIVO**

R061095

**NOMBRE DEL ATRACTIVO**

VIÑA UNDURRAGA EL HUIQUE

**REGION**

REGIÓN DEL LIBERTADOR BERNARDO O'HIGGINS

**JERARQUIA**

NACIONAL

**PROVINCIA**

COLCHAGUA

**CATEGORIA**

REALIZACIÓN TÉCNICA, CIENTÍFICA O ARTÍSTICA CONTEMPORÁNEA

**DIRECCION****COMUNA**

PALMILLA

**TIPO DE ATRACTIVO**

EXPLOTACIÓN AGROPECUARIA

**LOCALIDAD O SECTOR**

SECTOR EL HUIQUE

**TIPO DE PROPIEDAD**

PRIVADA

**SUBTIPO DEL ATRACTIVO**

VIÑA O BODEGA

**ESTACIONALIDAD DE USO**

TODO EL AÑO

**ADMINISTRACION**

PRIVADA

**DOTACION SERVICIOS BASICOS**

AGUA POTABLE, ELECTRICIDAD

**LOCALIDAD URBANA MAS CERCANA**

PALMILLA

**DEMANDA TURISTICA**

LOCAL, REGIONAL, NACIONAL

**TELEFONO INFORMACION**

(2) 3722865

<b>DISTANCIA EN KMS</b>	<b>CAPITAL REGIONAL</b>	94
	<b>CAPITAL COMUNAL</b>	20

**USO TURISTICO** POTENCIAL**ESTADO DE CONSERVACION** BUENA**DESCRIPCION GENERAL**

Regados por el río Tinguiririca, los fundos Colchagua y El Huique con superficies de 200 y 400 hectáreas respectivamente, se encuentran localizados en el Valle de Colchagua. Estos predios son de suelos sedimentarios, con texturas medias, francos a franco-arcillosos y bien drenados. El terreno es plano, profundo y con fertilidad adecuada. Están en un clima de mayores temperaturas, por lo que son particularmente apropiados para el cultivo de las variedades tintas: Cabernet Sauvignon, Merlot, y Carménère.



# SERVICIO NACIONAL DE TURISMO

## ATRATIVOS TURISTICOS 2012 REGION DEL LIBERTADOR GENERAL BERNARDO O'HIGGINS

**CODIGO ATRACTIVO**

R061096

**NOMBRE DEL ATRACTIVO**

VIÑA UNDURRAGA SANTA AMELIA

**REGION**

REGIÓN DEL LIBERTADOR BERNARDO O'HIGGINS

**JERARQUIA**

NACIONAL

**PROVINCIA**

CACHAPOAL

**CATEGORIA**

REALIZACIÓN TÉCNICA, CIENTÍFICA O ARTÍSTICA CONTEMPORÁNEA

**DIRECCION****COMUNA**

PICHIDEGUA

**TIPO DE ATRACTIVO**

EXPLOTACIÓN AGROPECUARIA

**LOCALIDAD O SECTOR**

SANTA AMELIA

**TIPO DE PROPIEDAD**

PRIVADA

**SUBTIPO DEL ATRACTIVO**

VIÑA O BODEGA

**ESTACIONALIDAD DE USO**

TODO EL AÑO

**ADMINISTRACION**

PRIVADA

**DOTACION SERVICIOS BASICOS**

AGUA POTABLE, ELECTRICIDAD

**LOCALIDAD URBANA MAS CERCANA**

SAN AMELIA

**DEMANDA TURISTICA**

LOCAL, REGIONAL, NACIONAL

**TELEFONO INFORMACION**

(2) 3722850

<b>DISTANCIA EN KMS</b>	<b>CAPITAL REGIONAL</b>	80
	<b>CAPITAL COMUNAL</b>	7

**USO TURISTICO** POTENCIAL**ESTADO DE CONSERVACION** BUENA**DESCRIPCION GENERAL**

Nuevo proyecto de viñedos en Santa Amelia de esta afamada viña nacional.

**ATRATIVOS TURISTICOS 2012**  
**REGION DEL LIBERTADOR GENERAL BERNARDO O'HIGGINS**

**CODIGO ATRACTIVO**

R061097



**NOMBRE DEL ATRACTIVO**

VIÑA VENTISQUERO

**REGION**

REGIÓN DEL LIBERTADOR BERNARDO O'HIGGINS

**JERARQUIA**

NACIONAL

**PROVINCIA**

COLCHAGUA

**CATEGORIA**

REALIZACIÓN TÉCNICA, CIENTÍFICA O ARTÍSTICA CONTEMPORÁNEA

**DIRECCION**

LA ROBLERÍA

**COMUNA**

SANTA CRUZ

**TIPO DE ATRACTIVO**

EXPLOTACIÓN AGROPECUARIA

**LOCALIDAD O SECTOR**

APALTA

**TIPO DE PROPIEDAD**

PRIVADA

**SUBTIPO DEL ATRACTIVO**

VIÑA O BODEGA

**ESTACIONALIDAD DE USO**

TODO EL AÑO

**ADMINISTRACION**

PRIVADA

**DOTACION SERVICIOS BASICOS**

AGUA POTABLE, ELECTRICIDAD

**LOCALIDAD URBANA MAS CERCANA**

SANTA CRUZ

**DEMANDA TURISTICA**

LOCAL, REGIONAL, NACIONAL

**TELEFONO INFORMACION**

(72) 201240

<b>DISTANCIA EN KMS</b>	<b>CAPITAL REGIONAL</b>	112
	<b>CAPITAL COMUNAL</b>	10

**USO TURISTICO** POTENCIAL

**ESTADO DE CONSERVACION** BUENA

**DESCRIPCION GENERAL**

En búsqueda de la excelencia es que Viña Ventisquero cuenta con viñedos en el valle de Apalta donde producir tintos de gran cuerpo, color y frutuosidad.

**ATRATIVOS TURISTICOS 2012**  
**REGION DEL LIBERTADOR GENERAL BERNARDO O'HIGGINS**

**CODIGO ATRACTIVO**

R061100



**NOMBRE DEL ATRACTIVO**

VOLCÁN PALOMO

**REGION**

REGIÓN DEL LIBERTADOR BERNARDO O'HIGGINS

**JERARQUIA**

REGIONAL

**PROVINCIA**

CACHAPOAL

**CATEGORIA**

SITIO NATURAL

**DIRECCION**

**COMUNA**

MACHALÍ

**TIPO DE ATRACTIVO**

MONTAÑA

**LOCALIDAD O SECTOR**

VOLCÁN PALOMO

**TIPO DE PROPIEDAD**

PÚBLICA

**SUBTIPO DEL ATRACTIVO**

VOLCÁN

**ESTACIONALIDAD DE USO**

TODO EL AÑO

**ADMINISTRACION**

PÚBLICA

**DOTACION SERVICIOS BASICOS**

AGUA POTABLE, ELECTRICIDAD

**LOCALIDAD URBANA MAS CERCANA**

MACHALÍ

**DEMANDA TURISTICA**

LOCAL, REGIONAL

**TELEFONO INFORMACION**

(72) 297505

<b>DISTANCIA EN KMS</b>	<b>CAPITAL REGIONAL</b>	90
	<b>CAPITAL COMUNAL</b>	83

**USO TURISTICO** ACTUAL

**ESTADO DE CONSERVACION** BUENA

**DESCRIPCION GENERAL**

El volcán Palomo (4850 msnm.) Su nombre proviene de la forma que le dan sus glaciares, semejantes a las alas de un palomo. Desde sus laderas nacen cuatro glaciares que conforman la más extensa zona de hielos en el Chile Central. Hacia el norte de su cumbre, corre el Glaciar Palomo Norte, hacia el oeste desde sus laderas se descuelgan los neveros que formarán el Glaciar Cipreses y hacia el sur del cono volcánico y naciendo desde su misma cumbre, se encuentra una gran meseta de hielo conocida como Gran Plateau, de una extensión de unos 4 kilómetros de ancho y unos 7 de largo. Esta extensa planicie de hielo alimenta en su mayor parte al Glaciar Cortaderal, y el Glaciar Universidad.



# SERVICIO NACIONAL DE TURISMO

## ATRATIVOS TURISTICOS 2012 REGION DEL LIBERTADOR GENERAL BERNARDO O'HIGGINS

**CODIGO ATRACTIVO**

R061101

**NOMBRE DEL ATRACTIVO**

FIESTA DE CUASIMODO DE PERALILLO

**REGION**

REGIÓN DEL LIBERTADOR BERNARDO OHIGGINS

**JERARQUIA**

LOCAL

**PROVINCIA**

COLCHAGUA

**CATEGORIA**

ACONTECIMIENTO PROGRAMADO

**DIRECCION**

CARDENAL CARO 444, PERALILLO

**TIPO DE ATRACTIVO**

EVENTO MISCELÁNEO

**COMUNA**

PERALILLO

**LOCALIDAD O SECTOR**

PERALILLO

**TIPO DE PROPIEDAD**

PÚBLICA

**SUBTIPO DEL ATRACTIVO**

FIESTA RELIGIOSA

**ESTACIONALIDAD DE USO**

ABRIL

**ADMINISTRACION**

PRIVADA

**DOTACION SERVICIOS BASICOS**

AGUA POTABLE, ELECTRICIDAD

**LOCALIDAD URBANA MAS CERCANA**

PERALILLO

**DEMANDA TURISTICA**

LOCAL

**TELEFONO INFORMACION**

(72) 861286

<b>DISTANCIA EN KMS</b>	<b>CAPITAL REGIONAL</b>	120
	<b>CAPITAL COMUNAL</b>	0

**USO TURISTICO** ACTUAL**ESTADO DE CONSERVACION** BUENA**DESCRIPCION GENERAL**

En la fiesta de cuasimodo se unen la religión y el folclore, es una fiesta religiosa popular, los huasos escoltan al sacerdote, recorriendo las calles de pueblos y ciudades llevando la comunión a ancianos.



# SERVICIO NACIONAL DE TURISMO

## ATRATIVOS TURISTICOS 2012 REGION DEL LIBERTADOR GENERAL BERNARDO O'HIGGINS

**CODIGO ATRACTIVO**

R061102

**NOMBRE DEL ATRACTIVO**

FIESTA DE SAN FRANCISCO DE ASÍS DE PERALILLO

**REGION**

REGIÓN DEL LIBERTADOR BERNARDO O'HIGGINS

**JERARQUIA**

LOCAL

**PROVINCIA**

COLCHAGUA

**CATEGORIA**

ACONTECIMIENTO PROGRAMADO

**DIRECCION**

CARDENAL CARO 444, PERALILLO

**TIPO DE ATRACTIVO**

EVENTO MISCELÁNEO

**COMUNA**

PERALILLO

**LOCALIDAD O SECTOR**

PERALILLO

**TIPO DE PROPIEDAD**

PRIVADA

**SUBTIPO DEL ATRACTIVO**

FIESTA RELIGIOSA

**ESTACIONALIDAD DE USO**

OCTUBRE

**ADMINISTRACION**

PRIVADA

**DOTACION SERVICIOS BASICOS**

AGUA POTABLE, ELECTRICIDAD

**LOCALIDAD URBANA MAS CERCANA**

PERALILLO

**DEMANDA TURISTICA**

LOCAL

**TELEFONO INFORMACION**

(72) 861286

<b>DISTANCIA EN KMS</b>	<b>CAPITAL REGIONAL</b>	120
	<b>CAPITAL COMUNAL</b>	0

**USO TURISTICO** ACTUAL**ESTADO DE CONSERVACION** BUENA**DESCRIPCION GENERAL**

La fiesta de san Francisco de Asís es una celebración de carácter religioso que congrega gran cantidad de fieles y que presenta características propias en la región. Se lleva a cabo el día 4 de octubre.



# SERVICIO NACIONAL DE TURISMO

## ATRATIVOS TURISTICOS 2012 REGION DEL LIBERTADOR GENERAL BERNARDO O'HIGGINS

**CODIGO ATRACTIVO**

R061103

**NOMBRE DEL ATRACTIVO**

FIESTA VIRGEN DEL CARMEN DE PERALILLO

**REGION**

REGIÓN DEL LIBERTADOR BERNARDO O'HIGGINS

**JERARQUIA**

LOCAL

**PROVINCIA**

COLCHAGUA

**CATEGORIA**

ACONTECIMIENTO PROGRAMADO

**DIRECCION**

CARDENAL CARO 444

**TIPO DE ATRACTIVO**

EVENTO MISCELÁNEO

**COMUNA**

PERALILLO

**LOCALIDAD O SECTOR**

PERALILLO

**TIPO DE PROPIEDAD**

PRIVADA

**SUBTIPO DEL ATRACTIVO**

FIESTA RELIGIOSA

**ESTACIONALIDAD DE USO**

AGOSTO

**ADMINISTRACION**

PRIVADA

**DOTACION SERVICIOS BASICOS**

AGUA POTABLE, ELECTRICIDAD

**LOCALIDAD URBANA MAS CERCANA**

PERALILLO

**DEMANDA TURISTICA**

LOCAL

**TELEFONO INFORMACION**

(72) 861286

<b>DISTANCIA EN KMS</b>	<b>CAPITAL REGIONAL</b>	120
	<b>CAPITAL COMUNAL</b>	0

**USO TURISTICO** ACTUAL**ESTADO DE CONSERVACION** BUENA**DESCRIPCION GENERAL**

Fiesta religiosa de carácter local.

**ATRATIVOS TURISTICOS 2012**  
**REGION DEL LIBERTADOR GENERAL BERNARDO O'HIGGINS**

**CODIGO ATRACTIVO**

R061106



**NOMBRE DEL ATRACTIVO**

SITIO ARTE RUPESTRE PANGAL

**REGION**

REGIÓN DEL LIBERTADOR BERNARDO O'HIGGINS

**JERARQUIA**

REGIONAL

**PROVINCIA**

CACHAPOAL

**CATEGORIA**

MUSEO O MANIFESTACIÓN CULTURAL

**DIRECCION**

**COMUNA**

MACHALÍ

**TIPO DE ATRACTIVO**

RUINA O LUGAR ARQUEOLÓGICO

**LOCALIDAD O SECTOR**

PANGAL

**TIPO DE PROPIEDAD**

PRIVADA

**SUBTIPO DEL ATRACTIVO**

RUINA O LUGAR ARQUEOLÓGICO

**ESTACIONALIDAD DE USO**

TODO EL AÑO

**ADMINISTRACION**

PRIVADA

**DOTACION SERVICIOS BASICOS**

SIN SERVICIOS

**LOCALIDAD URBANA MAS CERCANA**

MACHALÍ

**DEMANDA TURISTICA**

LOCAL, REGIONAL

**TELEFONO INFORMACION**

(72) 330300

<b>DISTANCIA EN KMS</b>	<b>CAPITAL REGIONAL</b>	40
	<b>CAPITAL COMUNAL</b>	32

**USO TURISTICO** ACTUAL

**ESTADO DE CONSERVACION** REGULAR

**DESCRIPCION GENERAL**

Pangal 1 pertenece al área arqueológica de Chile Central. Sitio con petroglifos. Teniendo en cuenta que el valle del Cachapoal habría estado poblado por una fracción del pueblo mapuche y que, por la segunda mitad del siglo XV, hace aparición en la zona el Imperio Inca en términos tanto militares como ideológicos, dentro del sistema cosmológico y de creencias de los indígenas locales, las montañas poseían una especial significación. Pangal 1 está enmarcado por tres altas cumbres: el cerro Manantiales (3510 m), el cerro Agujas de Caracoles (2400 m) y el Socavones (2609 m).



**SERNATUR**  
Ministerio de  
Economía, Fomento y  
Turismo

Gobierno de Chile

## SERVICIO NACIONAL DE TURISMO

### ATRATIVOS TURISTICOS 2012

REGION DEL LIBERTADOR GENERAL BERNARDO O'HIGGINS

**CODIGO ATRACTIVO**

R061108



**NOMBRE DEL ATRACTIVO**

ESTRIBOS DE LA LAJUELA

**REGION**

REGIÓN DEL LIBERTADOR BERNARDO O'HIGGINS

**JERARQUIA**

LOCAL

**PROVINCIA**

COLCHAGUA

**CATEGORIA**

FOLKLORE

**DIRECCION**

A 8 KM AL SUROESTE DE SANTA CRUZ

**COMUNA**

SANTA CRUZ

**TIPO DE ATRACTIVO**

ARTESANÍA O ARTE

**LOCALIDAD O SECTOR**

LA LAJUELA

**TIPO DE PROPIEDAD**

PRIVADA

**SUBTIPO DEL ATRACTIVO**

MADERAS

**ESTACIONALIDAD DE USO**

TODO EL AÑO

**ADMINISTRACION**

PRIVADA

**DOTACION SERVICIOS BASICOS**

AGUA POTABLE, ELECTRICIDAD

**LOCALIDAD URBANA MAS CERCANA**

SANTA CRUZ

**DEMANDA TURISTICA**

LOCAL

**TELEFONO INFORMACION**

<b>DISTANCIA EN KMS</b>	<b>CAPITAL REGIONAL</b>	113
	<b>CAPITAL COMUNAL</b>	8

113

8

**USO TURISTICO** ACTUAL

**ESTADO DE CONSERVACION** BUENA

**DESCRIPCION GENERAL**

Se realizan estribos tallados a mano en madera de roble y nogal.

**ATRATIVOS TURISTICOS 2012**  
**REGION DEL LIBERTADOR GENERAL BERNARDO O'HIGGINS**

**CODIGO ATRACTIVO**

R061109



**NOMBRE DEL ATRACTIVO**

ARTESANÍA EN PIEDRA ROSADA DE PELEQUEN

**REGION**

REGIÓN DEL LIBERTADOR BERNARDO O'HIGGINS

**JERARQUIA**

NACIONAL

**PROVINCIA**

CACHAPOAL

**CATEGORIA**

FOLKLORE

**DIRECCION**

SECTOR SUR DE PELEQUEN

**COMUNA**

MALLOA

**TIPO DE ATRACTIVO**

ARTESANÍA O ARTE

**LOCALIDAD O SECTOR**

PELEQUEN

**TIPO DE PROPIEDAD**

PRIVADA

**SUBTIPO DEL ATRACTIVO**

PIEDRAS

**ESTACIONALIDAD DE USO**

TODO EL AÑO

**ADMINISTRACION**

PRIVADA

**DOTACION SERVICIOS BASICOS**

SIN SERVICIOS

**LOCALIDAD URBANA MAS CERCANA**

PELEQUEN

**DEMANDA TURISTICA**

LOCAL, REGIONAL, NACIONAL

**TELEFONO INFORMACION**

(72) 387078

<b>DISTANCIA EN KMS</b>	<b>CAPITAL REGIONAL</b>	35
	<b>CAPITAL COMUNAL</b>	5

**USO TURISTICO** ACTUAL

**ESTADO DE CONSERVACION** BUENA

**DESCRIPCION GENERAL**

Los canteros de Pelequén trabajan la tradicional piedra rosada, con visos blancos y grises de Rigolemu (toba volcánica o ignimbrita), la cual se extrae de las canteras existentes en los cerros que circundan el sector en bloques dimensionados, a través de métodos rudimentarios, como el uso de pólvora casera (mezcla de carbón, salitre y azufre). Estos bloques de piedra serán más tarde convertidos en revestimientos, baldosas y adoquines, así como de piezas de ornamentación y uso doméstico, los que se exhiben a ambos costados de la Autopista del Maipo.

**ATRATIVOS TURISTICOS 2012**  
**REGION DEL LIBERTADOR GENERAL BERNARDO O'HIGGINS**

**CODIGO ATRACTIVO**

R061110



**NOMBRE DEL ATRACTIVO**

AUQUINCO

**REGION**

REGIÓN DEL LIBERTADOR BERNARDO O'HIGGINS

**JERARQUIA**

LOCAL

**PROVINCIA**

COLCHAGUA

**CATEGORIA**

FOLKLORE

**DIRECCION**

A 20 KM AL SURESTE DE CHÉPICA

**COMUNA**

CHÉPICA

**TIPO DE ATRACTIVO**

ARQUITECTURA POPULAR ESPONTÁNEA

**LOCALIDAD O SECTOR**

AUQUINCO

**TIPO DE PROPIEDAD**

PÚBLICA

**SUBTIPO DEL ATRACTIVO**

PUEBLO

**ESTACIONALIDAD DE USO**

TODO EL AÑO

**ADMINISTRACION**

PÚBLICA

**DOTACION SERVICIOS BASICOS**

AGUA POTABLE, ELECTRICIDAD

**LOCALIDAD URBANA MAS CERCANA**

AUQUINCO

**DEMANDA TURISTICA**

LOCAL

**TELEFONO INFORMACION**

(72) 817213

<b>DISTANCIA EN KMS</b>	<b>CAPITAL REGIONAL</b>	90
	<b>CAPITAL COMUNAL</b>	20

**USO TURISTICO** ACTUAL

**ESTADO DE CONSERVACION** BUENA

**DESCRIPCION GENERAL**

Auquenco es un pequeño poblado ubicado en la VI región de Chile. Sus habitantes se dedican principalmente a la agricultura. El clima tiene marcadas las cuatro estaciones, con un verano caluroso y seco y un invierno lluvioso y frío.

**ATRATIVOS TURISTICOS 2012**  
**REGION DEL LIBERTADOR GENERAL BERNARDO O'HIGGINS**

**CODIGO ATRACTIVO**

R061111



**NOMBRE DEL ATRACTIVO**

BIBLIOTECA SANTIAGO BENADAVA CATTAN

**REGION**

REGIÓN DEL LIBERTADOR BERNARDO O'HIGGINS

**JERARQUIA**

LOCAL

**PROVINCIA**

CACHAPOAL

**CATEGORIA**

REALIZACIÓN TÉCNICA, CIENTÍFICA O ARTÍSTICA CONTEMPORÁNEA

**DIRECCION**

AVENIDA LA COMPAÑÍA 159, RANCAGUA

**COMUNA**

RANCAGUA

**TIPO DE ATRACTIVO**

OTROS

**LOCALIDAD O SECTOR**

RANCAGUA

**TIPO DE PROPIEDAD**

PÚBLICA

**SUBTIPO DEL ATRACTIVO**

OTRO

**ESTACIONALIDAD DE USO**

TODO EL AÑO

**ADMINISTRACION**

PÚBLICA

**DOTACION SERVICIOS BASICOS**

AGUA POTABLE, ELECTRICIDAD, ALCANT

**LOCALIDAD URBANA MAS CERCANA**

RANCAGUA

**DEMANDA TURISTICA**

LOCAL

**TELEFONO INFORMACION**

(72) 264085

<b>DISTANCIA EN KMS</b>	<b>CAPITAL REGIONAL</b>	0
	<b>CAPITAL COMUNAL</b>	0

**USO TURISTICO** ACTUAL

**ESTADO DE CONSERVACION** BUENA


**DESCRIPCION GENERAL**

Esta biblioteca fue creada a través de Resolución N° 218 de fecha 29 de Marzo de 1985 de la Dirección de Bibliotecas Archivos y Museos, entrando en funcionamiento sólo el 10-11-87 en dependencias del Colegio René Schneider Chereau, como no se contaba con un espacio propio, el Director acondicionó una sala cuya función sería albergar sus actividades culturales y a la vez entregar material bibliográfico en sala y domicilio a toda la comunidad que la visitara por un plazo de 10 años hasta llegar a su nuevo edificio, el que fue construido gracias a un proyecto ganado a fondos Regionales y puesto en funcionamiento en Agosto del 2002.

**ATRATIVOS TURISTICOS 2012**  
**REGION DEL LIBERTADOR GENERAL BERNARDO O'HIGGINS**

**CODIGO ATRACTIVO**

R061112



**NOMBRE DEL ATRACTIVO**

CABALLO DE AGUA DE EX ESTACIÓN EL LINGUE (MH)

**REGION**

REGIÓN DEL LIBERTADOR BERNARDO O'HIGGINS

**JERARQUIA**

NACIONAL

**PROVINCIA**

CARDENAL CARO

**CATEGORIA**

MUSEO O MANIFESTACIÓN CULTURAL

**DIRECCION**

20 KM AL SURESTE DE PICHILEMU

**COMUNA**

PICHILEMU

**TIPO DE ATRACTIVO**

OBRA DE ARTE O TÉCNICA

**LOCALIDAD O SECTOR**

CIRUELOS

**TIPO DE PROPIEDAD**

PRIVADA

**SUBTIPO DEL ATRACTIVO**

OBRA DE INGENIERÍA

**ESTACIONALIDAD DE USO**

TODO EL AÑO

**ADMINISTRACION**

PRIVADA

**DOTACION SERVICIOS BASICOS**

AGUA POTABLE, ELECTRICIDAD

**LOCALIDAD URBANA MAS CERCANA**

PICHILEMU

**DEMANDA TURISTICA**

LOCAL, REGIONAL, NACIONAL

**TELEFONO INFORMACION**

(72) 841035

<b>DISTANCIA EN KMS</b>	<b>CAPITAL REGIONAL</b>	185
	<b>CAPITAL COMUNAL</b>	20

**USO TURISTICO** ACTUAL

**ESTADO DE CONSERVACION** BUENA

**DESCRIPCION GENERAL**

Declarado Monumento Histórico D.S. 192 del 13/04/1993. Fue trasladado de su ubicación original en la ex Estación El Lingue y hoy se encuentra el Museo del Niño Rural de la localidad de Ciruelos. Desde noviembre de 2006 alberga el monumento histórico denominado "Caballo de Agua", el cual originalmente prestaba servicios en la vía férrea del ramal San Fernando a Pichilemu en la estación El Lingue. Pieza que se utilizaba para proveer de agua a las antiguas locomotoras a carbón.



# SERVICIO NACIONAL DE TURISMO

## ATRATIVOS TURISTICOS 2012 REGION DEL LIBERTADOR GENERAL BERNARDO O'HIGGINS

**CODIGO ATRACTIVO**

R061115



**NOMBRE DEL ATRACTIVO**

ALTO HUEMUL (SN)

**REGION**

REGIÓN DEL LIBERTADOR BERNARDO O'HIGGINS

**JERARQUIA**

NACIONAL

**PROVINCIA**

COLCHAGUA

**CATEGORIA**

SITIO NATURAL

**DIRECCION**

**COMUNA**

SAN FERNANDO

**TIPO DE ATRACTIVO**

ÁREA SILVESTRE PROTEGIDA O RESERVA DE FLORA Y FAUNA

**LOCALIDAD O SECTOR**

SIERRAS DE BELLAVISTA

**TIPO DE PROPIEDAD**

PRIVADA

**SUBTIPO DEL ATRACTIVO**

ÁREA SILVESTRE PROTEGIDA O RESERVA DE FLORA Y FAUNA

**ESTACIONALIDAD DE USO**

TODO EL AÑO

**ADMINISTRACION**

PRIVADA

**DOTACION SERVICIOS BASICOS**

AGUA POTABLE, ELECTRICIDAD

**LOCALIDAD URBANA MAS CERCANA**

SAN FERNANDO

**DEMANDA TURISTICA**

LOCAL, REGIONAL, NACIONAL

**TELEFONO INFORMACION**

(72) 585141

<b>DISTANCIA EN KMS</b>	<b>CAPITAL REGIONAL</b>	85
	<b>CAPITAL COMUNAL</b>	21

**USO TURISTICO** ACTUAL

**ESTADO DE CONSERVACION** BUENA

**DESCRIPCION GENERAL**

Declarado Santuario de la Naturaleza D.E. 572 del 09/10/1996. En la Región del Libertador Bernardo O'Higgins aún queda un Bosque Catedral, se trata de Alto Huemul, un robledal inmenso, de casi 3.000 hectáreas en la Cuenca del Río Claro. Los Robles (*Nothofagus obliqua*) de altura comienzan a aparecer en la cordillera de Colchagua en forma de bosquetes, principalmente renovales entre los 1.000 y 2.000 mts. s.n.m. Este es un bosque relictual de extraordinario valor ecológico, florístico y recreacional. En cuanto a la fauna destacan las cachañas (loros coloridos y chillones), pájaros carpinteros de cabeza roja, águilas, cóndores, tucúqueres y otras aves.



# SERVICIO NACIONAL DE TURISMO

## ATRATIVOS TURISTICOS 2012 REGION DEL LIBERTADOR GENERAL BERNARDO O'HIGGINS

**CODIGO ATRACTIVO**

R061116

**NOMBRE DEL ATRACTIVO**

CASAS PATRONALES FUNDO LOS PERALES (MH)

**REGION**

REGIÓN DEL LIBERTADOR BERNARDO O'HIGGINS

**JERARQUIA**

LOCAL

**PROVINCIA**

CACHAPOAL

**CATEGORIA**

MUSEO O MANIFESTACIÓN CULTURAL

**DIRECCION**

AV. SAN LEONARDO MURIALDO CON CAUPOLICÁN

**COMUNA**

REQUÍNOA

**TIPO DE ATRACTIVO**

OBRA DE ARTE O TÉCNICA

**LOCALIDAD O SECTOR**

REQUÍNOA

**TIPO DE PROPIEDAD**

PRIVADA

**SUBTIPO DEL ATRACTIVO**

ARQUITECTURA

**ESTACIONALIDAD DE USO**

TODO EL AÑO

**ADMINISTRACION**

PRIVADA

**DOTACION SERVICIOS BASICOS**

AGUA POTABLE, ELECTRICIDAD

**LOCALIDAD URBANA MAS CERCANA**

REQUÍNOA

**DEMANDA TURISTICA**

LOCAL

**TELEFONO INFORMACION**

<b>DISTANCIA EN KMS</b>	<b>CAPITAL REGIONAL</b>	26
	<b>CAPITAL COMUNAL</b>	5

**USO TURISTICO** ACTUAL

**ESTADO DE CONSERVACION** BUENA

**DESCRIPCION GENERAL**

Declarada Monumento Histórico D.S. 355 del 05/06/1995. La casa patronal del fundo "Los Perales" tiene ya casi doscientos años y, gracias a los cuidados de sus propietarios, se mantiene en perfecto estado y es una bella manifestación de la arquitectura tradicional del valle central de Chile. Según los antecedentes de que se dispone, la casa fue propiedad a mediados del siglo XIX de Valerio Quesney y Ossa; luego pasó a manos de las familias Ugarte, Sheill y Walker, para ser adquirida en 1932 por el padre de Roberto Witting. La familia Witting continúa siendo su propietaria.

**ATRATIVOS TURISTICOS 2012**  
**REGION DEL LIBERTADOR GENERAL BERNARDO O'HIGGINS**

**CODIGO ATRACTIVO**

R061117



**NOMBRE DEL ATRACTIVO**

CASONA AGUSTIN ECHEÑIQUE (MH)

**REGION**

REGIÓN DEL LIBERTADOR BERNARDO OHIGGINS

**JERARQUIA**

LOCAL

**PROVINCIA**

COLCHAGUA

**CATEGORIA**

MUSEO O MANIFESTACIÓN CULTURAL

**DIRECCION**

CAUPOLICAN S/N, PERALILLO

**COMUNA**

PERALILLO

**TIPO DE ATRACTIVO**

OBRA DE ARTE O TÉCNICA

**LOCALIDAD O SECTOR**

PERALILLO

**TIPO DE PROPIEDAD**

PÚBLICA

**SUBTIPO DEL ATRACTIVO**

ARQUITECTURA

**ESTACIONALIDAD DE USO**

TODO EL AÑO

**ADMINISTRACION**

PÚBLICA

**DOTACION SERVICIOS BASICOS**

AGUA POTABLE, ELECTRICIDAD

**LOCALIDAD URBANA MAS CERCANA**

PERALILLO

**DEMANDA TURISTICA**

LOCAL

**TELEFONO INFORMACION**

(72) 861286

<b>DISTANCIA EN KMS</b>	<b>CAPITAL REGIONAL</b>	112
	<b>CAPITAL COMUNAL</b>	1

**USO TURISTICO** ACTUAL

**ESTADO DE CONSERVACION** BUENA

**DESCRIPCION GENERAL**

Declarada Monumento Histórico D. 32 del 16/05/2003. Ubicada a una cuadra de la plaza, esta gran casona, era en sus inicios de propiedad de la familia Echeñique Errázuriz, específicamente Don Agustín Echeñique Tagle. El edificio fue construido a principios de siglo por el arquitecto francés Dubois, la construcción fue hecha siguiendo el estilo de las mansiones señoriales de Europa, específicamente del campo sur de Francia y fue rodeada por magnifico parque inmensos árboles, palmeras y una hermosa laguna. En los años 60' fue expropiado el inmueble junto con el terreno, por la Corporación de la Reforma Agraria y entregado a la Ilustre Municipalidad de Peralillo. Se puede visitar el parque.

**ATRATIVOS TURISTICOS 2012**  
**REGION DEL LIBERTADOR GENERAL BERNARDO O'HIGGINS**

**CODIGO ATRACTIVO**

R061118



**NOMBRE DEL ATRACTIVO**

TÚNEL EL ÁRBOL (MH)

**REGION**

REGIÓN DEL LIBERTADOR BERNARDO O'HIGGINS

**JERARQUIA**

NACIONAL

**PROVINCIA**

CARDENAL CARO

**CATEGORIA**

MUSEO O MANIFESTACIÓN CULTURAL

**DIRECCION**

**COMUNA**

PICHILEMU

**TIPO DE ATRACTIVO**

OBRA DE ARTE O TÉCNICA

**LOCALIDAD O SECTOR**

ENTRE PICHILEMU Y EL LINGUE

**TIPO DE PROPIEDAD**

PÚBLICA

**SUBTIPO DEL ATRACTIVO**

OBRA DE INGENIERÍA

**ESTACIONALIDAD DE USO**

TODO EL AÑO

**ADMINISTRACION**

PÚBLICA

**DOTACION SERVICIOS BASICOS**

SIN SERVICIOS

**LOCALIDAD URBANA MAS CERCANA**

PICHILEMU

**DEMANDA TURISTICA**

LOCAL, REGIONAL, NACIONAL

**TELEFONO INFORMACION**

(72) 841035

<b>DISTANCIA EN KMS</b>	<b>CAPITAL REGIONAL</b>	180
	<b>CAPITAL COMUNAL</b>	5

**USO TURISTICO** ACTUAL

**ESTADO DE CONSERVACION** BUENA

**DESCRIPCION GENERAL**

Declarado Monumento Histórico D.S. 192 del 13/04/1993. Del Ramal de ferrocarriles San Fernando - Pichilemu. En 1910, se inició la construcción del túnel "El Árbol" de 1.960 m de longitud, fue la obra más importante del ramal y se constituyó en esa fecha, en el segundo túnel ferroviario más largo después del Trasandino, este túnel tardó seis años en construirse. La línea estaba en servicio hasta el Km. 100 y en 1916 hasta la estación Larraín Alcalde a 10 Km de Pichilemu. Finalmente, y luego de 7 años de paralización, en Enero de 1926 los trenes llegaron a Pichilemu.



# SERVICIO NACIONAL DE TURISMO

## ATRATIVOS TURISTICOS 2012 REGION DEL LIBERTADOR GENERAL BERNARDO O'HIGGINS

**CODIGO ATRACTIVO**

R061119

**NOMBRE DEL ATRACTIVO**

FIESTA DE LA ESQUILA DE LOS MAYOS

**REGION**

REGIÓN DEL LIBERTADOR BERNARDO O'HIGGINS

**JERARQUIA**

LOCAL

**PROVINCIA**

CACHAPOAL

**CATEGORIA**

ACONTECIMIENTO PROGRAMADO

**DIRECCION****COMUNA**

SAN VICENTE

**TIPO DE ATRACTIVO**

EVENTO MISCELÁNEO

**LOCALIDAD O SECTOR**

LOS MAYOS

**TIPO DE PROPIEDAD**

PRIVADA

**SUBTIPO DEL ATRACTIVO**

CARNAVAL O FIESTA COSTUMBRISTA

**ESTACIONALIDAD DE USO**

DICIEMBRE

**ADMINISTRACION**

PRIVADA

**DOTACION SERVICIOS BASICOS****LOCALIDAD URBANA MAS CERCANA****DEMANDA TURISTICA**

LOCAL

**TELEFONO INFORMACION**

<b>DISTANCIA EN KMS</b>	<b>CAPITAL REGIONAL</b>
	<b>CAPITAL COMUNAL</b>

**USO TURISTICO** ACTUAL**ESTADO DE CONSERVACION** BUENA**DESCRIPCION GENERAL**

Interesante muestra de artesanía de la zona y comidas típicas, entre otras actividades, realizada en la localidad de Los Mayos. Hermosa fiesta de la esquila que conserva las tradiciones del campo chileno.



# SERVICIO NACIONAL DE TURISMO

## ATRATIVOS TURISTICOS 2012 REGION DEL LIBERTADOR GENERAL BERNARDO O'HIGGINS

**CODIGO ATRACTIVO**

R061120

**NOMBRE DEL ATRACTIVO**

FIESTA DE LA ESQUILA DE PAMPA DE LIMA

**REGION**

REGIÓN DEL LIBERTADOR BERNARDO O'HIGGINS

**JERARQUIA**

LOCAL

**PROVINCIA**

COLCHAGUA

**CATEGORIA**

ACONTECIMIENTO PROGRAMADO

**DIRECCION**

**COMUNA**

CHÉPICA

**TIPO DE ATRACTIVO**

EVENTO MISCELÁNEO

**LOCALIDAD O SECTOR**

PAMPA DE LIMA

**TIPO DE PROPIEDAD**

PRIVADA

**SUBTIPO DEL ATRACTIVO**

CARNAVAL O FIESTA COSTUMBRISTA

**ESTACIONALIDAD DE USO**

NOVIEMBRE

**ADMINISTRACION**

PRIVADA

**DOTACION SERVICIOS BASICOS**

**LOCALIDAD URBANA MAS CERCANA**

**DEMANDA TURISTICA**

LOCAL

**TELEFONO INFORMACION**

**DISTANCIA EN KMS** CAPITAL REGIONAL  
CAPITAL COMUNAL

**USO TURISTICO** ACTUAL

**ESTADO DE CONSERVACION** BUENA

**DESCRIPCION GENERAL**

La Fiesta Costumbrista de la Esquila Chépica, que es organizada por la Asociación de Pequeños Ganaderos de Chépica y el municipio, busca no sólo entretener y dar una jornada de encuentro familiar, sino generar una oferta atractiva de productos, para crear más y mejores negocios, aumentar la competitividad y proyectarse en el tiempo con innovadores productos y servicios.



# SERVICIO NACIONAL DE TURISMO

## ATRATIVOS TURISTICOS 2012 REGION DEL LIBERTADOR GENERAL BERNARDO O'HIGGINS

**CODIGO ATRACTIVO**

R061121

**NOMBRE DEL ATRACTIVO**

FIESTA DE LA HUMA DE PLACILLA

**REGION**

REGIÓN DEL LIBERTADOR BERNARDO O'HIGGINS

**JERARQUIA**

LOCAL

**PROVINCIA**

COLCHAGUA

**CATEGORIA**

ACONTECIMIENTO PROGRAMADO

**DIRECCION****COMUNA**

PLACILLA

**TIPO DE ATRACTIVO**

EVENTO MISCELÁNEO

**LOCALIDAD O SECTOR**

PLACILLA

**TIPO DE PROPIEDAD**

PRIVADA

**SUBTIPO DEL ATRACTIVO**

EVENTO DE GASTRONOMÍA

**ESTACIONALIDAD DE USO**

FEBRERO

**ADMINISTRACION**

PRIVADA

**DOTACION SERVICIOS BASICOS****LOCALIDAD URBANA MAS CERCANA**

PLACILLA

**DEMANDA TURISTICA**

LOCAL

**TELEFONO INFORMACION**

<b>DISTANCIA EN KMS</b>	<b>CAPITAL REGIONAL</b>	80
	<b>CAPITAL COMUNAL</b>	0

**USO TURISTICO** ACTUAL**ESTADO DE CONSERVACION** BUENA**DESCRIPCION GENERAL**

Fiesta que lleva el nombre de uno de los platos típicos chilenos, la humita, que se preparara con el choclo (maíz) regional. Desde el 2009 la Municipalidad de Placilla celebra esta fiesta que dura cuatro noches y que incluye espectáculos de música, baile, humor y carros alegóricos recorriendo la ciudad.



# SERVICIO NACIONAL DE TURISMO

## ATRATIVOS TURISTICOS 2012 REGION DEL LIBERTADOR GENERAL BERNARDO O'HIGGINS

**CODIGO ATRACTIVO**

R061122

**NOMBRE DEL ATRACTIVO**

ENCUENTRO NACIONAL DE ORQUESTAS

**REGION**

REGIÓN DEL LIBERTADOR BERNARDO O'HIGGINS

**JERARQUIA**

NACIONAL

**PROVINCIA**

COLCHAGUA

**CATEGORIA**

ACONTECIMIENTO PROGRAMADO

**DIRECCION****COMUNA**

SAN FERNANDO

**TIPO DE ATRACTIVO**

ARTÍSTICO

**LOCALIDAD O SECTOR**

SAN FERNANDO

**TIPO DE PROPIEDAD**

PRIVADA

**SUBTIPO DEL ATRACTIVO**

MÚSICA O CANTO

**ESTACIONALIDAD DE USO**

NOVIEMBRE

**ADMINISTRACION**

PRIVADA

**DOTACION SERVICIOS BASICOS****LOCALIDAD URBANA MAS CERCANA**

SAN FERNANDO

**DEMANDA TURISTICA**

LOCAL, REGIONAL, NACIONAL

**TELEFONO INFORMACION**

<b>DISTANCIA EN KMS</b>	<b>CAPITAL REGIONAL</b>	54
	<b>CAPITAL COMUNAL</b>	0

**USO TURISTICO** ACTUAL**ESTADO DE CONSERVACION** BUENA**DESCRIPCION GENERAL**

Encuentro Nacional de Orquestas Juveniles, el más concurrido del país. orquestas ofrecen conciertos gratuitos en las iglesias y templos de todos los credos que existen en la comuna. Además, los músicos ocupan las calles y recintos públicos, concluyendo con un gran concierto que integra a todas las orquestas participantes.



# SERVICIO NACIONAL DE TURISMO

## ATRATIVOS TURISTICOS 2012 REGION DEL LIBERTADOR GENERAL BERNARDO O'HIGGINS

**CODIGO ATRACTIVO**

R061123

**NOMBRE DEL ATRACTIVO**

WATERMAN MATANZAS

**REGION**

REGIÓN DEL LIBERTADOR BERNARDO O'HIGGINS

**JERARQUIA**

NACIONAL

**PROVINCIA**

CARDENAL CARO

**CATEGORIA**

ACONTECIMIENTO PROGRAMADO

**DIRECCION****COMUNA**

NAVIDAD

**TIPO DE ATRACTIVO**

DEPORTIVO

**LOCALIDAD O SECTOR**

PLAYA MATANZAS

**TIPO DE PROPIEDAD**

PRIVADA

**SUBTIPO DEL ATRACTIVO**

DEPORTIVO

**ESTACIONALIDAD DE USO**

OCTUBRE

**ADMINISTRACION**

PRIVADA

**DOTACION SERVICIOS BASICOS****LOCALIDAD URBANA MAS CERCANA****DEMANDA TURISTICA**

LOCAL, REGIONAL, NACIONAL

**TELEFONO INFORMACION**

<b>DISTANCIA EN KMS</b>	<b>CAPITAL REGIONAL</b>
	<b>CAPITAL COMUNAL</b>

**USO TURISTICO** ACTUAL**ESTADO DE CONSERVACION** BUENA**DESCRIPCION GENERAL**

Organizado por el Club Velas Matanzas, el primer Waterman Matanzas en la playa de Roca Cuadrada . Un novedoso formato de competencia para todos los riders y socios del Club de Velas Matanzas (CVM) que practican deportes náuticos en las playas de Matanzas.



# SERVICIO NACIONAL DE TURISMO

## ATRATIVOS TURISTICOS 2012 REGION DEL LIBERTADOR GENERAL BERNARDO O'HIGGINS

**CODIGO ATRACTIVO**

R061125

**NOMBRE DEL ATRACTIVO**

FIESTA DE LA CHICHA DE LA ESTRELLA

**REGION**

REGIÓN DEL LIBERTADOR BERNARDO O'HIGGINS

**JERARQUIA**

LOCAL

**PROVINCIA**

CARDENAL CARO

**CATEGORIA**

ACONTECIMIENTO PROGRAMADO

**DIRECCION****COMUNA**

LA ESTRELLA

**TIPO DE ATRACTIVO**

EVENTO MISCELÁNEO

**LOCALIDAD O SECTOR**

LA ESTRELLA

**TIPO DE PROPIEDAD**

PRIVADA

**SUBTIPO DEL ATRACTIVO**

CARNAVAL O FIESTA COSTUMBRISTA

**ESTACIONALIDAD DE USO**

ABRIL

**ADMINISTRACION**

PRIVADA

**DOTACION SERVICIOS BASICOS****LOCALIDAD URBANA MAS CERCANA****DEMANDA TURISTICA**

LOCAL

**TELEFONO INFORMACION**

<b>DISTANCIA EN KMS</b>	<b>CAPITAL REGIONAL</b>	
	<b>CAPITAL COMUNAL</b>	0

**USO TURISTICO** ACTUAL**ESTADO DE CONSERVACION** BUENA**DESCRIPCION GENERAL**

Esta actividad organizada por la I. Municipalidad de La Estrella congrega a representantes de toda la comuna que con diversos stands de comida, ofrecen grandes empanadas de queso, de pino, ricas sopaipillas y contundentes cazuelas y perriles entre otros productos.



# SERVICIO NACIONAL DE TURISMO

## ATRATIVOS TURISTICOS 2012 REGION DEL LIBERTADOR GENERAL BERNARDO O'HIGGINS

**CODIGO ATRACTIVO**

R061126

**NOMBRE DEL ATRACTIVO**

FIESTA DE LA ARTESANÍA, GASTRONOMÍA Y ANTIGÜEDADES "AGA"

**REGION**

REGIÓN DEL LIBERTADOR BERNARDO O'HIGGINS

**JERARQUIA**

LOCAL

**PROVINCIA**

COLCHAGUA

**CATEGORIA**

ACONTECIMIENTO PROGRAMADO

**DIRECCION****COMUNA**

SAN FERNANDO

**TIPO DE ATRACTIVO**

EVENTO MISCELÁNEO

**LOCALIDAD O SECTOR**

SAN FERNANDO

**TIPO DE PROPIEDAD**

PRIVADA

**SUBTIPO DEL ATRACTIVO**

CARNAVAL O FIESTA COSTUMBRISTA

**ESTACIONALIDAD DE USO**

FEBRERO

**ADMINISTRACION**

PRIVADA

**DOTACION SERVICIOS BASICOS****LOCALIDAD URBANA MAS CERCANA**

SAN FERNANDO

**DEMANDA TURISTICA**

LOCAL

**TELEFONO INFORMACION**

<b>DISTANCIA EN KMS</b>	<b>CAPITAL REGIONAL</b>	54
	<b>CAPITAL COMUNAL</b>	0

**USO TURISTICO** ACTUAL**ESTADO DE CONSERVACION** BUENA**DESCRIPCION GENERAL**

Fiesta de rescate de la tradiciones colchaguínas a través de la muestra y venta de artesanías, platos gastronómicos y antigüedades. La feria es organizada por la Casa de la Cultura de la Ilustre Municipalidad de San Fernando y se ha consolidado como un evento importante en la comuna, con gran éxito de participación entre el público local y visitante.



# SERVICIO NACIONAL DE TURISMO

## ATRATIVOS TURISTICOS 2012 REGION DEL LIBERTADOR GENERAL BERNARDO O'HIGGINS

**CODIGO ATRACTIVO**

R061127

**NOMBRE DEL ATRACTIVO**

FIESTA COSTUMBRISTA EL MAITEN

**REGION**

REGIÓN DEL LIBERTADOR BERNARDO O'HIGGINS

**JERARQUIA**

LOCAL

**PROVINCIA**

CARDENAL CARO

**CATEGORIA**

ACONTECIMIENTO PROGRAMADO

**DIRECCION**

**COMUNA**

NAVIDAD

**TIPO DE ATRACTIVO**

EVENTO MISCELÁNEO

**LOCALIDAD O SECTOR**

EL MAITEN

**TIPO DE PROPIEDAD**

PRIVADA

**SUBTIPO DEL ATRACTIVO**

CARNAVAL O FIESTA COSTUMBRISTA

**ESTACIONALIDAD DE USO**

NOVIEMBRE

**ADMINISTRACION**

PRIVADA

**DOTACION SERVICIOS BASICOS**

**LOCALIDAD URBANA MAS CERCANA**

**DEMANDA TURISTICA**

LOCAL

**TELEFONO INFORMACION**

<b>DISTANCIA EN KMS</b>	<b>CAPITAL REGIONAL</b>	
	<b>CAPITAL COMUNAL</b>	

**USO TURISTICO** ACTUAL

**ESTADO DE CONSERVACION** BUENA

**DESCRIPCION GENERAL**

Fiesta costumbrista en la localidad de El Maitén, comuna Navidad, VI región, Chile, se realiza en el mes de Noviembre y se disfruta de una rica gastronomía típica del sector, basada en chanchos y corderos.



# SERVICIO NACIONAL DE TURISMO

## ATRATIVOS TURISTICOS 2012 REGION DEL LIBERTADOR GENERAL BERNARDO O'HIGGINS

**CODIGO ATRACTIVO**

R061128

**NOMBRE DEL ATRACTIVO**

FIESTA COSTUMBRISTA DE CHÉPICA

**REGION**

REGIÓN DEL LIBERTADOR BERNARDO O'HIGGINS

**JERARQUIA**

LOCAL

**PROVINCIA**

COLCHAGUA

**CATEGORIA**

ACONTECIMIENTO PROGRAMADO

**DIRECCION****COMUNA**

CHÉPICA

**TIPO DE ATRACTIVO**

EVENTO MISCELÁNEO

**LOCALIDAD O SECTOR**

CHÉPICA

**TIPO DE PROPIEDAD**

PRIVADA

**SUBTIPO DEL ATRACTIVO**

CARNAVAL O FIESTA COSTUMBRISTA

**ESTACIONALIDAD DE USO**

ENERO

**ADMINISTRACION**

PRIVADA

**DOTACION SERVICIOS BASICOS****LOCALIDAD URBANA MAS CERCANA**

CHÉPICA

**DEMANDA TURISTICA**

LOCAL

**TELEFONO INFORMACION**

<b>DISTANCIA EN KMS</b>	<b>CAPITAL REGIONAL</b>	
	<b>CAPITAL COMUNAL</b>	0

**USO TURISTICO** ACTUAL**ESTADO DE CONSERVACION** BUENA**DESCRIPCION GENERAL**

5 noches de fiesta criolla con tradiciones y arte nacional.



# SERVICIO NACIONAL DE TURISMO

## ATRATIVOS TURISTICOS 2012 REGION DEL LIBERTADOR GENERAL BERNARDO O'HIGGINS

**CODIGO ATRACTIVO**

R061129

**NOMBRE DEL ATRACTIVO**

FIESTA VIRGEN DEL CARMEN DE EL OLIVAR

**REGION**

REGIÓN DEL LIBERTADOR BERNARDO O'HIGGINS

**JERARQUIA**

LOCAL

**PROVINCIA**

CACHAPOAL

**CATEGORIA**

ACONTECIMIENTO PROGRAMADO

**DIRECCION****COMUNA**

OLIVAR

**TIPO DE ATRACTIVO**

EVENTO MISCELÁNEO

**LOCALIDAD O SECTOR**

OLIVAR ALTO

**TIPO DE PROPIEDAD**

PRIVADA

**SUBTIPO DEL ATRACTIVO**

FIESTA RELIGIOSA

**ESTACIONALIDAD DE USO**

16 DE JULIO

**ADMINISTRACION**

PRIVADA

**DOTACION SERVICIOS BASICOS****LOCALIDAD URBANA MAS CERCANA**

OLIVAR ALTO

**DEMANDA TURISTICA**

LOCAL

**TELEFONO INFORMACION**

<b>DISTANCIA EN KMS</b>	<b>CAPITAL REGIONAL</b>	
	<b>CAPITAL COMUNAL</b>	0

**USO TURISTICO** ACTUAL**ESTADO DE CONSERVACION** BUENA**DESCRIPCION GENERAL**

La celebración consiste en una procesión por distintos sectores de El Olivar, donde se portan varias figuras de santos y a la Virgen de la Iglesia parroquial. Además, los huasos desfilan en sus caballos para venerar a la Virgen y toca la banda instrumental Santa Cecilia, la más antigua del país (fundada en 1913).



# SERVICIO NACIONAL DE TURISMO

## ATRATIVOS TURISTICOS 2012 REGION DEL LIBERTADOR GENERAL BERNARDO O'HIGGINS

**CODIGO ATRACTIVO**

R061130

**NOMBRE DEL ATRACTIVO**

EXPOGRAN

**REGION**

REGIÓN DEL LIBERTADOR BERNARDO O'HIGGINS

**JERARQUIA**

LOCAL

**PROVINCIA**

CACHAPOAL

**CATEGORIA**

ACONTECIMIENTO PROGRAMADO

**DIRECCION****COMUNA**

GRANEROS

**TIPO DE ATRACTIVO**

EVENTO MISCELÁNEO

**LOCALIDAD O SECTOR**

GRANEROS

**TIPO DE PROPIEDAD**

PRIVADA

**SUBTIPO DEL ATRACTIVO**

CARNAVAL O FIESTA COSTUMBRISTA

**ESTACIONALIDAD DE USO**

NOVIEMBRE

**ADMINISTRACION**

PRIVADA

**DOTACION SERVICIOS BASICOS****LOCALIDAD URBANA MAS CERCANA**

GRANEROS

**DEMANDA TURISTICA**

LOCAL

**TELEFONO INFORMACION**

<b>DISTANCIA EN KMS</b>	<b>CAPITAL REGIONAL</b>	12
	<b>CAPITAL COMUNAL</b>	0

**USO TURISTICO** ACTUAL**ESTADO DE CONSERVACION** BUENA**DESCRIPCION GENERAL**

Exposición de diversos productos locales y realización de espectáculos artísticos. En versiones anteriores se han presentado los Paracaidistas de Carabineros de Chile, la Banda de Carabineros, grupos Folclóricos como "Los Grillitos" y "Los Cantores del Sur".



# SERVICIO NACIONAL DE TURISMO

## ATRATIVOS TURISTICOS 2012 REGION DEL LIBERTADOR GENERAL BERNARDO O'HIGGINS

**CODIGO ATRACTIVO**

R061131

**NOMBRE DEL ATRACTIVO**

CAMPEONATO DE DOMADURA LA VINILLA

**REGION**

REGIÓN DEL LIBERTADOR BERNARDO O'HIGGINS

**JERARQUIA**

REGIONAL

**PROVINCIA**

CACHAPOAL

**CATEGORIA**

ACONTECIMIENTO PROGRAMADO

**DIRECCION**

12 KM DE SAN VICENTE DE TAGUA TAGUA

**TIPO DE ATRACTIVO**

DEPORTIVO

**COMUNA**

SAN VICENTE

**LOCALIDAD O SECTOR**

LA VINILLA

**TIPO DE PROPIEDAD**

PRIVADA

**SUBTIPO DEL ATRACTIVO**

DEPORTIVO

**ESTACIONALIDAD DE USO**

MARZO-ABRIL

**ADMINISTRACION**

PRIVADA

**DOTACION SERVICIOS BASICOS****LOCALIDAD URBANA MAS CERCANA**

SAN VICENTE DE TAGUA TAGUA

**DEMANDA TURISTICA**

LOCAL, REGIONAL

**TELEFONO INFORMACION**

<b>DISTANCIA EN KMS</b>	<b>CAPITAL REGIONAL</b>	56
	<b>CAPITAL COMUNAL</b>	12

**USO TURISTICO** ACTUAL**ESTADO DE CONSERVACION** BUENA**DESCRIPCION GENERAL**

Las Manillas de Oro, una tradicional fiesta campesina realizada en la localidad de La Vinilla, a unos doce kilómetros de San Vicente de Tagua Tagua, en un lugar especialmente adecuado con una superficie de 12 hectáreas. Participan alrededor de 150 domadores con un premio de 5 millones de pesos a repartir entre las tres competencias. Todo esto acompañado por una degustación de comidas típicas, música y baile, con la participación de excelentes orquestas.



# SERVICIO NACIONAL DE TURISMO

## ATRATIVOS TURISTICOS 2012 REGION DEL LIBERTADOR GENERAL BERNARDO O'HIGGINS

**CODIGO ATRACTIVO**

R061132

**NOMBRE DEL ATRACTIVO**

CHILENAZO LO MIRANDA

**REGION**

REGIÓN DEL LIBERTADOR BERNARDO O'HIGGINS

**JERARQUIA**

LOCAL

**PROVINCIA**

CACHAPOAL

**CATEGORIA**

ACONTECIMIENTO PROGRAMADO

**DIRECCION**

**COMUNA**

DOÑIHUE

**TIPO DE ATRACTIVO**

EVENTO MISCELÁNEO

**LOCALIDAD O SECTOR**

LO MIRANDA

**TIPO DE PROPIEDAD**

PRIVADA

**SUBTIPO DEL ATRACTIVO**

CARNAVAL O FIESTA COSTUMBRISTA

**ESTACIONALIDAD DE USO**

SEPTIEMBRE

**ADMINISTRACION**

PRIVADA

**DOTACION SERVICIOS BASICOS**

**LOCALIDAD URBANA MAS CERCANA**

**DEMANDA TURISTICA**

LOCAL

**TELEFONO INFORMACION**

<b>DISTANCIA EN KMS</b>	<b>CAPITAL REGIONAL</b>	25
	<b>CAPITAL COMUNAL</b>	10

**USO TURISTICO** ACTUAL

**ESTADO DE CONSERVACION** BUENA

**DESCRIPCION GENERAL**

Actividades de rescate de tradiciones musicales y folclóricas, donde se encuentra y fortalece la identidad local y nacional. Es un evento que inició la Escuela de Lo Miranda en 1999 para preservar la identidad local y motivar a los alumnos y a la comunidad para que rescaten sus tradiciones.



# SERVICIO NACIONAL DE TURISMO

## ATRATIVOS TURISTICOS 2012 REGION DEL LIBERTADOR GENERAL BERNARDO O'HIGGINS

**CODIGO ATRACTIVO**

R061133

**NOMBRE DEL ATRACTIVO**

CARNAVAL DE VERANO

**REGION**

REGIÓN DEL LIBERTADOR BERNARDO O'HIGGINS

**JERARQUIA**

REGIONAL

**PROVINCIA**

CACHAPOAL

**CATEGORIA**

ACONTECIMIENTO PROGRAMADO

**DIRECCION**

**COMUNA**

SAN VICENTE

**TIPO DE ATRACTIVO**

EVENTO MISCELÁNEO

**LOCALIDAD O SECTOR**

SAN VICENTE DE TAGUA TAGUA

**TIPO DE PROPIEDAD**

PRIVADA

**SUBTIPO DEL ATRACTIVO**

CARNAVAL O FIESTA COSTUMBRISTA

**ESTACIONALIDAD DE USO**

FEBRERO

**ADMINISTRACION**

PRIVADA

**DOTACION SERVICIOS BASICOS**

**LOCALIDAD URBANA MAS CERCANA**

SAN VICENTE DE TAGUA TAGUA

**DEMANDA TURISTICA**

LOCAL, REGIONAL

**TELEFONO INFORMACION**

<b>DISTANCIA EN KMS</b>	<b>CAPITAL REGIONAL</b>	54
	<b>CAPITAL COMUNAL</b>	0

**USO TURISTICO** ACTUAL

**ESTADO DE CONSERVACION** BUENA

**DESCRIPCION GENERAL**

Un Carnaval de Verano que congrega a más de 4 mil personas diarias. Una semana de entretenimiento, novedades y artistas populares.



# SERVICIO NACIONAL DE TURISMO

## ATRATIVOS TURISTICOS 2012 REGION DEL LIBERTADOR GENERAL BERNARDO O'HIGGINS

**CODIGO ATRACTIVO**

R061134

**NOMBRE DEL ATRACTIVO**

CAMPEONATO NACIONAL DE RODEO

**REGION**

REGIÓN DEL LIBERTADOR BERNARDO O'HIGGINS

**JERARQUIA**

NACIONAL

**PROVINCIA**

CACHAPOAL

**CATEGORIA**

ACONTECIMIENTO PROGRAMADO

**DIRECCION****COMUNA**

RANCAGUA

**TIPO DE ATRACTIVO**

EVENTO MISCELÁNEO

**LOCALIDAD O SECTOR**

RANCAGUA

**TIPO DE PROPIEDAD**

PRIVADA

**SUBTIPO DEL ATRACTIVO**

RODEO

**ESTACIONALIDAD DE USO**

1° FIN DE SEMANA DE ABRIL

**ADMINISTRACION**

PRIVADA

**DOTACION SERVICIOS BASICOS****LOCALIDAD URBANA MAS CERCANA**

RANCAGUA

**DEMANDA TURISTICA**

LOCAL, REGIONAL, NACIONAL

**TELEFONO INFORMACION**

<b>DISTANCIA EN KMS</b>	<b>CAPITAL REGIONAL</b>	0
	<b>CAPITAL COMUNAL</b>	0

**USO TURISTICO** ACTUAL**ESTADO DE CONSERVACION** BUENA**DESCRIPCION GENERAL**

El Campeonato Nacional de Rodeo se realiza en Rancagua, el programa de corridas contempla cerca de 8 horas diarias, se corren series potros, yeguas, caballos, mixta libre y otras actividades como movimiento de riendas y sello de raza. Es un espectáculo masivo con un público familiar de todas las edades, con actividades tradicionales, comidas típicas, exposición y venta de artesanía. Las competencias deportivas se desarrollan con música chilena interpretada por afamadas cantoras de rodeos.



# SERVICIO NACIONAL DE TURISMO

## ATRATIVOS TURISTICOS 2012 REGION DEL LIBERTADOR GENERAL BERNARDO O'HIGGINS

**CODIGO ATRACTIVO**

R061135

**NOMBRE DEL ATRACTIVO**

CAMPEONATO NACIONAL DE DOMADURAS LAS MANILLAS DE ORO

**REGION**

REGIÓN DEL LIBERTADOR BERNARDO O'HIGGINS

**JERARQUIA**

REGIONAL

**PROVINCIA**

CACHAPOAL

**CATEGORIA**

ACONTECIMIENTO PROGRAMADO

**DIRECCION**

**COMUNA**

SAN VICENTE

**TIPO DE ATRACTIVO**

DEPORTIVO

**LOCALIDAD O SECTOR**

TOQUIHUA

**TIPO DE PROPIEDAD**

PRIVADA

**SUBTIPO DEL ATRACTIVO**

DEPORTIVO

**ESTACIONALIDAD DE USO**

ABRIL

**ADMINISTRACION**

PRIVADA

**DOTACION SERVICIOS BASICOS**

**LOCALIDAD URBANA MAS CERCANA**

**DEMANDA TURISTICA**

LOCAL, REGIONAL

**TELEFONO INFORMACION**

<b>DISTANCIA EN KMS</b>	<b>CAPITAL REGIONAL</b>	
	<b>CAPITAL COMUNAL</b>	

**USO TURISTICO** ACTUAL

**ESTADO DE CONSERVACION** BUENA

**DESCRIPCION GENERAL**

No sólo destreza y buen equilibrio se necesitan para domar a poderosos caballos, también mucha valentía. Así es como decenas de jinetes participan de la fiesta de domaduras, organizada en el sector de Toquihua.



# SERVICIO NACIONAL DE TURISMO

## ATRATIVOS TURISTICOS 2012 REGION DEL LIBERTADOR GENERAL BERNARDO O'HIGGINS

**CODIGO ATRACTIVO**

R061137

**NOMBRE DEL ATRACTIVO**

CAMPEONATO DE PESCA Y PEÑA FOLKLÓRICA

**REGION**

REGIÓN DEL LIBERTADOR BERNARDO O'HIGGINS

**JERARQUIA**

LOCAL

**PROVINCIA**

CACHAPOAL

**CATEGORIA**

ACONTECIMIENTO PROGRAMADO

**DIRECCION**

**COMUNA**

PICHIDEGUA

**TIPO DE ATRACTIVO**

DEPORTIVO

**LOCALIDAD O SECTOR**

PICHIDEGUA

**TIPO DE PROPIEDAD**

PRIVADA

**SUBTIPO DEL ATRACTIVO**

DEPORTIVO

**ESTACIONALIDAD DE USO**

FEBRERO

**ADMINISTRACION**

PRIVADA

**DOTACION SERVICIOS BASICOS**

**LOCALIDAD URBANA MAS CERCANA**

PICHIDEGUA

**DEMANDA TURISTICA**

LOCAL

**TELEFONO INFORMACION**

<b>DISTANCIA EN KMS</b>	<b>CAPITAL REGIONAL</b>	73
	<b>CAPITAL COMUNAL</b>	0

**USO TURISTICO** ACTUAL

**ESTADO DE CONSERVACION** BUENA

**DESCRIPCION GENERAL**

Único campeonato de pesca que se realiza en temporada estival en la Región. Se realiza pesca deportiva del pejerrey argentino. Además, en esta celebración se realizan muestras de artesanos, de gastronomía local, de esquila de ovejas, peña folclórica y la pesca deportiva del pejerrey argentino.



# SERVICIO NACIONAL DE TURISMO

## ATRATIVOS TURISTICOS 2012 REGION DEL LIBERTADOR GENERAL BERNARDO O'HIGGINS

**CODIGO ATRACTIVO**

R061138

**NOMBRE DEL ATRACTIVO**

EXPOSICIÓN DE CABALLOS

**REGION**

REGIÓN DEL LIBERTADOR BERNARDO O'HIGGINS

**JERARQUIA**

LOCAL

**PROVINCIA**

CARDENAL CARO

**CATEGORIA**

ACONTECIMIENTO PROGRAMADO

**DIRECCION****COMUNA**

MARCHIHUE

**TIPO DE ATRACTIVO**

EVENTO MISCELÁNEO

**LOCALIDAD O SECTOR**

MARCHIHUE

**TIPO DE PROPIEDAD**

PRIVADA

**SUBTIPO DEL ATRACTIVO**

CARNAVAL O FIESTA COSTUMBRISTA

**ESTACIONALIDAD DE USO**

OCTUBRE- NOVIEMBRE

**ADMINISTRACION**

PRIVADA

**DOTACION SERVICIOS BASICOS****LOCALIDAD URBANA MAS CERCANA**

MARCHIHUE

**DEMANDA TURISTICA**

LOCAL

**TELEFONO INFORMACION**

<b>DISTANCIA EN KMS</b>	<b>CAPITAL REGIONAL</b>	127
	<b>CAPITAL COMUNAL</b>	0

**USO TURISTICO** ACTUAL**ESTADO DE CONSERVACION** BUENA**DESCRIPCION GENERAL**

Actividad tradicional y Folclórica.



# SERVICIO NACIONAL DE TURISMO

## ATRATIVOS TURISTICOS 2012 REGION DEL LIBERTADOR GENERAL BERNARDO O'HIGGINS

**CODIGO ATRACTIVO**

R061139

**NOMBRE DEL ATRACTIVO**

FIESTA DE CUASIMODO DE MACHALÍ

**REGION**

REGIÓN DEL LIBERTADOR BERNARDO O'HIGGINS

**JERARQUIA**

LOCAL

**PROVINCIA**

CACHAPOAL

**CATEGORIA**

ACONTECIMIENTO PROGRAMADO

**DIRECCION****COMUNA**

MACHALÍ

**TIPO DE ATRACTIVO**

EVENTO MISCELÁNEO

**LOCALIDAD O SECTOR**

MACHALÍ

**TIPO DE PROPIEDAD**

PRIVADA

**SUBTIPO DEL ATRACTIVO**

FIESTA RELIGIOSA

**ESTACIONALIDAD DE USO**

ABRIL

**ADMINISTRACION**

PRIVADA

**DOTACION SERVICIOS BASICOS****LOCALIDAD URBANA MAS CERCANA**

MACHALÍ

**DEMANDA TURISTICA**

LOCAL

**TELEFONO INFORMACION**

<b>DISTANCIA EN KMS</b>	<b>CAPITAL REGIONAL</b>	4
	<b>CAPITAL COMUNAL</b>	0

**USO TURISTICO** ACTUAL**ESTADO DE CONSERVACION** BUENA**DESCRIPCION GENERAL**

El sacerdote recorre la comuna a bordo de un carruaje adornado con cintas y flores y que es escoltado por numerosos huasos con sus trajes típicos, portando banderas de Chile y del Vaticano



# SERVICIO NACIONAL DE TURISMO

## ATRATIVOS TURISTICOS 2012 REGION DEL LIBERTADOR GENERAL BERNARDO O'HIGGINS

**CODIGO ATRACTIVO**

R061140

**NOMBRE DEL ATRACTIVO**

TRILLA A YEGUA SUELTA EN PAÑUL

**REGION**

REGIÓN DEL LIBERTADOR BERNARDO O'HIGGINS

**JERARQUIA**

LOCAL

**PROVINCIA**

CARDENAL CARO

**CATEGORIA**

ACONTECIMIENTO PROGRAMADO

**DIRECCION**

**COMUNA**

PICHILEMU

**TIPO DE ATRACTIVO**

EVENTO MISCELÁNEO

**LOCALIDAD O SECTOR**

PAÑUL

**TIPO DE PROPIEDAD**

PRIVADA

**SUBTIPO DEL ATRACTIVO**

CARNAVAL O FIESTA COSTUMBRISTA

**ESTACIONALIDAD DE USO**

FEBRERO

**ADMINISTRACION**

PRIVADA

**DOTACION SERVICIOS BASICOS**

**LOCALIDAD URBANA MAS CERCANA**

**DEMANDA TURISTICA**

LOCAL

**TELEFONO INFORMACION**

<b>DISTANCIA EN KMS</b>	<b>CAPITAL REGIONAL</b>	189
	<b>CAPITAL COMUNAL</b>	17

189

17

**USO TURISTICO** ACTUAL

**ESTADO DE CONSERVACION** BUENA

**DESCRIPCION GENERAL**

La trilla a yegua suelta es una antigua tradición campesina que se realiza en Chile. Se usan yeguas y caballos que pisotean las gavillas para separar la paja del grano.



# SERVICIO NACIONAL DE TURISMO

## ATRATIVOS TURISTICOS 2012 REGION DEL LIBERTADOR GENERAL BERNARDO O'HIGGINS

**CODIGO ATRACTIVO**

R061141

**NOMBRE DEL ATRACTIVO**

TEATRO AL AIRE LIBRE

**REGION**

REGIÓN DEL LIBERTADOR BERNARDO O'HIGGINS

**JERARQUIA**

LOCAL

**PROVINCIA**

CACHAPOAL

**CATEGORIA**

ACONTECIMIENTO PROGRAMADO

**DIRECCION****COMUNA**

RANCAGUA

**TIPO DE ATRACTIVO**

ARTÍSTICO

**LOCALIDAD O SECTOR**

RANCAGUA

**TIPO DE PROPIEDAD**

PRIVADA

**SUBTIPO DEL ATRACTIVO**

TEATRO

**ESTACIONALIDAD DE USO**

ENERO

**ADMINISTRACION**

PRIVADA

**DOTACION SERVICIOS BASICOS****LOCALIDAD URBANA MAS CERCANA**

RANCAGUA

**DEMANDA TURISTICA**

LOCAL

**TELEFONO INFORMACION**

<b>DISTANCIA EN KMS</b>	<b>CAPITAL REGIONAL</b>	0
	<b>CAPITAL COMUNAL</b>	0

**USO TURISTICO** ACTUAL**ESTADO DE CONSERVACION** BUENA**DESCRIPCION GENERAL**

El Festival Teatro al aire libre, organizada por la Casa de la Cultura, es parte de la tradición durante el mes de Enero, en la ciudad de Rancagua,



# SERVICIO NACIONAL DE TURISMO

## ATRATIVOS TURISTICOS 2012 REGION DEL LIBERTADOR GENERAL BERNARDO O'HIGGINS

**CODIGO ATRACTIVO**

R061142

**NOMBRE DEL ATRACTIVO**

PROCESIÓN DE LA VIRGEN DEL CARMEN DE SAN FERNANDO

**REGION**

REGIÓN DEL LIBERTADOR BERNARDO O'HIGGINS

**JERARQUIA**

LOCAL

**PROVINCIA**

COLCHAGUA

**CATEGORIA**

ACONTECIMIENTO PROGRAMADO

**DIRECCION****COMUNA**

SAN FERNANDO

**TIPO DE ATRACTIVO**

EVENTO MISCELÁNEO

**LOCALIDAD O SECTOR**

SAN FERNANDO

**TIPO DE PROPIEDAD**

PRIVADA

**SUBTIPO DEL ATRACTIVO**

FIESTA RELIGIOSA

**ESTACIONALIDAD DE USO**

SEPTIEMBRE

**ADMINISTRACION**

PRIVADA

**DOTACION SERVICIOS BASICOS****LOCALIDAD URBANA MAS CERCANA**

SAN FERNANDO

**DEMANDA TURISTICA**

LOCAL

**TELEFONO INFORMACION**

<b>DISTANCIA EN KMS</b>	<b>CAPITAL REGIONAL</b>	54
	<b>CAPITAL COMUNAL</b>	0

**USO TURISTICO** ACTUAL**ESTADO DE CONSERVACION** BUENA**DESCRIPCION GENERAL**

Procesión por las calles de la ciudad de San Fernando de la imagen de la Virgen del Carmen, Patrona de Chile. Es una fiesta religiosa organizada por la comunidad de la Parroquia Nuestra Señora Carmen junto a las otras parroquias católicas, acompañada de instituciones como el Ejército y otros voluntarios. Con esta procesión se da término a la Novena de la Virgen del Carmen del mes de septiembre.



# SERVICIO NACIONAL DE TURISMO

## ATRATIVOS TURISTICOS 2012 REGION DEL LIBERTADOR GENERAL BERNARDO O'HIGGINS

**CODIGO ATRACTIVO**

R061143

**NOMBRE DEL ATRACTIVO**

PRIMAVERAS MUSICALES DEL VINO

**REGION**

REGIÓN DEL LIBERTADOR BERNARDO O'HIGGINS

**JERARQUIA**

REGIONAL

**PROVINCIA**

COLCHAGUA

**CATEGORIA**

ACONTECIMIENTO PROGRAMADO

**DIRECCION****COMUNA**

PERALILLO

**TIPO DE ATRACTIVO**

ARTÍSTICO

**LOCALIDAD O SECTOR**

PERALILLO

**TIPO DE PROPIEDAD**

PRIVADA

**SUBTIPO DEL ATRACTIVO**

MÚSICA O CANTO

**ESTACIONALIDAD DE USO****ADMINISTRACION**

PRIVADA

**DOTACION SERVICIOS BASICOS****LOCALIDAD URBANA MAS CERCANA**

PERALILLO

**DEMANDA TURISTICA**

LOCAL, REGIONAL

**TELEFONO INFORMACION**

<b>DISTANCIA EN KMS</b>	<b>CAPITAL REGIONAL</b>	120
	<b>CAPITAL COMUNAL</b>	0

**USO TURISTICO** ACTUAL**ESTADO DE CONSERVACION** BUENA**DESCRIPCION GENERAL**

Ciclo de conciertos de música orquestada y clásica que difunden diversas expresiones musicales del más alto nivel, tanto de la comuna, como de la región y del país, acercándolas a la comunidad de Peralillo y sus alrededores. El propósito central es acercar la cultura a la gente a través de distintos estilos musicales, desde la música docta a la popular. Todos los conciertos son gratuitos.



# SERVICIO NACIONAL DE TURISMO

## ATRATIVOS TURISTICOS 2012 REGION DEL LIBERTADOR GENERAL BERNARDO O'HIGGINS

**CODIGO ATRACTIVO**

R061144

**NOMBRE DEL ATRACTIVO**

NUESTRA SEÑORA DE LA MERCED DE CODEGUA

**REGION**

REGIÓN DEL LIBERTADOR BERNARDO O'HIGGINS

**JERARQUIA**

LOCAL

**PROVINCIA**

CACHAPOAL

**CATEGORIA**

ACONTECIMIENTO PROGRAMADO

**DIRECCION****COMUNA**

CODEGUA

**TIPO DE ATRACTIVO**

EVENTO MISCELÁNEO

**LOCALIDAD O SECTOR**

CODEGUA

**TIPO DE PROPIEDAD**

PRIVADA

**SUBTIPO DEL ATRACTIVO**

FIESTA RELIGIOSA

**ESTACIONALIDAD DE USO**

SEPTIEMBRE

**ADMINISTRACION**

PRIVADA

**DOTACION SERVICIOS BASICOS****LOCALIDAD URBANA MAS CERCANA**

CODEGUA

**DEMANDA TURISTICA**

LOCAL

**TELEFONO INFORMACION**

<b>DISTANCIA EN KMS</b>	<b>CAPITAL REGIONAL</b>	18
	<b>CAPITAL COMUNAL</b>	0

**USO TURISTICO** ACTUAL**ESTADO DE CONSERVACION** BUENA**DESCRIPCION GENERAL**

La comunidad celebra diferentes actividades para conmemorar a la Virgen de La Merced, patrona de Codegua. Entre ellas, se realiza una peregrinación de la Virgen por las comunidades, durante cerca de tres semanas. También destaca el "almuerzo de los bienaventurados" y la procesión de la Virgen de La Merced junto a carros alegóricos.



# SERVICIO NACIONAL DE TURISMO

## ATRATIVOS TURISTICOS 2012 REGION DEL LIBERTADOR GENERAL BERNARDO O'HIGGINS

**CODIGO ATRACTIVO**

R061145

**NOMBRE DEL ATRACTIVO**NUESTRA SEÑORA DE LA MERCED DE  
MARCHIHUE**REGION**REGIÓN DEL LIBERTADOR BERNARDO  
O'HIGGINS**JERARQUIA**

LOCAL

**PROVINCIA**

CARDENAL CARO

**CATEGORIA**

ACONTECIMIENTO PROGRAMADO

**DIRECCION****COMUNA**

MARCHIHUE

**TIPO DE ATRACTIVO**

EVENTO MISCELÁNEO

**LOCALIDAD O SECTOR**

MARCHIHUE

**TIPO DE PROPIEDAD**

PRIVADA

**SUBTIPO DEL ATRACTIVO**

FIESTA RELIGIOSA

**ESTACIONALIDAD DE USO**

SEPTIEMBRE

**ADMINISTRACION**

PRIVADA

**DOTACION SERVICIOS BASICOS****LOCALIDAD URBANA MAS CERCANA**

MARCHIHUE

**DEMANDA TURISTICA**

LOCAL

**TELEFONO INFORMACION**

<b>DISTANCIA EN KMS</b>	<b>CAPITAL REGIONAL</b>	127
	<b>CAPITAL COMUNAL</b>	0

**USO TURISTICO** ACTUAL**ESTADO DE CONSERVACION** BUENA**DESCRIPCION GENERAL**

fiesta de religiosidad popular para dar culto a Nuestra Señora de La Merced, la Virgen María. Esta celebración es precedida por la novena, que consiste en nueve días de oración. Una columna de huasos a caballo reciben al obispo en el sector del Cristo de Alcones y lo escoltan hasta el Santuario, engalanado de flores.



# SERVICIO NACIONAL DE TURISMO

## ATRATIVOS TURISTICOS 2012 REGION DEL LIBERTADOR GENERAL BERNARDO O'HIGGINS

**CODIGO ATRACTIVO**

R061146

**NOMBRE DEL ATRACTIVO**

MIL PAÑUELOS AL VIENTO

**REGION**

REGIÓN DEL LIBERTADOR BERNARDO O'HIGGINS

**JERARQUIA**

LOCAL

**PROVINCIA**

COLCHAGUA

**CATEGORIA**

ACONTECIMIENTO PROGRAMADO

**DIRECCION****COMUNA**

SAN FERNANDO

**TIPO DE ATRACTIVO**

ARTÍSTICO

**LOCALIDAD O SECTOR**

SAN FERNANDO

**TIPO DE PROPIEDAD**

PRIVADA

**SUBTIPO DEL ATRACTIVO**

OTRO

**ESTACIONALIDAD DE USO**

SEPTIEMBRE

**ADMINISTRACION**

PRIVADA

**DOTACION SERVICIOS BASICOS****LOCALIDAD URBANA MAS CERCANA**

SAN FERNANDO

**DEMANDA TURISTICA**

LOCAL

**TELEFONO INFORMACION**

<b>DISTANCIA EN KMS</b>	<b>CAPITAL REGIONAL</b>	54
	<b>CAPITAL COMUNAL</b>	0

**USO TURISTICO** ACTUAL**ESTADO DE CONSERVACION** BUENA**DESCRIPCION GENERAL**

Más de mil parejas se reúnen voluntariamente para bailar la cueca, el baile nacional. Lo hacen con los pañuelos al viento, en el marco de las celebraciones de Fiestas Patrias. La fiesta es organizada por la Municipalidad de San Fernando.



# SERVICIO NACIONAL DE TURISMO

## ATRATIVOS TURISTICOS 2012 REGION DEL LIBERTADOR GENERAL BERNARDO O'HIGGINS

**CODIGO ATRACTIVO**

R061147

**NOMBRE DEL ATRACTIVO**

LIEBRADA MARCHIHUE

**REGION**

REGIÓN DEL LIBERTADOR BERNARDO O'HIGGINS

**JERARQUIA**

LOCAL

**PROVINCIA**

CARDENAL CARO

**CATEGORIA**

ACONTECIMIENTO PROGRAMADO

**DIRECCION**

**COMUNA**

MARCHIHUE

**TIPO DE ATRACTIVO**

DEPORTIVO

**LOCALIDAD O SECTOR**

MARCHIHUE

**TIPO DE PROPIEDAD**

PRIVADA

**SUBTIPO DEL ATRACTIVO**

DEPORTIVO

**ESTACIONALIDAD DE USO**

15 DE AGOSTO

**ADMINISTRACION**

PRIVADA

**DOTACION SERVICIOS BASICOS**

**LOCALIDAD URBANA MAS CERCANA**

MARCHIHUE

**DEMANDA TURISTICA**

LOCAL

**TELEFONO INFORMACION**

<b>DISTANCIA EN KMS</b>	<b>CAPITAL REGIONAL</b>	127
	<b>CAPITAL COMUNAL</b>	0

127

0

**USO TURISTICO** ACTUAL

**ESTADO DE CONSERVACION** BUENA

**DESCRIPCION GENERAL**

Fiesta que gira en torno a la caza de liebres (liebrada). Además, hay baile, carreras de perros y festival ranchero



# SERVICIO NACIONAL DE TURISMO

## ATRATIVOS TURISTICOS 2012 REGION DEL LIBERTADOR GENERAL BERNARDO O'HIGGINS

**CODIGO ATRACTIVO**

R061148

**NOMBRE DEL ATRACTIVO**FIESTA TRADICIONAL Y COSTUMBRISTA DE  
IDENTIDAD REGIONAL**REGION**REGIÓN DEL LIBERTADOR BERNARDO  
O'HIGGINS**JERARQUIA**

NACIONAL

**PROVINCIA**

CACHAPOAL

**CATEGORIA**

ACONTECIMIENTO PROGRAMADO

**DIRECCION****COMUNA**

REQUÍNOA

**TIPO DE ATRACTIVO**

EVENTO MISCELÁNEO

**LOCALIDAD O SECTOR**

REQUÍNOA

**TIPO DE PROPIEDAD**

PRIVADA

**SUBTIPO DEL ATRACTIVO**

CARNAVAL O FIESTA COSTUMBRISTA

**ESTACIONALIDAD DE USO**

DICIEMBRE

**ADMINISTRACION**

PRIVADA

**DOTACION SERVICIOS BASICOS****LOCALIDAD URBANA MAS CERCANA**

REQUÍNOA

**DEMANDA TURISTICA**

LOCAL, REGIONAL, NACIONAL

**TELEFONO INFORMACION**

<b>DISTANCIA EN KMS</b>	<b>CAPITAL REGIONAL</b>	17
	<b>CAPITAL COMUNAL</b>	0

**USO TURISTICO** ACTUAL**ESTADO DE CONSERVACION** BUENA**DESCRIPCION GENERAL**

Stands de diversas actividades del sector turismo, artesanía, gastronomía, viñas, juegos criollos, números artísticos de renombre, y la visita de turistas nacionales y regionales, durante dos días de feria, son algunas de las actividades para este evento masivo



# SERVICIO NACIONAL DE TURISMO

## ATRATIVOS TURISTICOS 2012 REGION DEL LIBERTADOR GENERAL BERNARDO O'HIGGINS

**CODIGO ATRACTIVO**

R061149

**NOMBRE DEL ATRACTIVO**

FIESTA VIRGEN DEL CARMEN DE PUMANQUE

**REGION**

REGIÓN DEL LIBERTADOR BERNARDO O'HIGGINS

**JERARQUIA**

LOCAL

**PROVINCIA**

COLCHAGUA

**CATEGORIA**

ACONTECIMIENTO PROGRAMADO

**DIRECCION****COMUNA**

PUMANQUE

**TIPO DE ATRACTIVO**

EVENTO MISCELÁNEO

**LOCALIDAD O SECTOR**

PUMANQUE

**TIPO DE PROPIEDAD**

PRIVADA

**SUBTIPO DEL ATRACTIVO**

FIESTA RELIGIOSA

**ESTACIONALIDAD DE USO**

16 DE JULIO

**ADMINISTRACION**

PRIVADA

**DOTACION SERVICIOS BASICOS****LOCALIDAD URBANA MAS CERCANA**

PUMANQUE

**DEMANDA TURISTICA**

LOCAL

**TELEFONO INFORMACION**

<b>DISTANCIA EN KMS</b>	<b>CAPITAL REGIONAL</b>	139
	<b>CAPITAL COMUNAL</b>	0

**USO TURISTICO** ACTUAL**ESTADO DE CONSERVACION** BUENA**DESCRIPCION GENERAL**

Varios vecinos de Pumanque abren las puertas de su hogar para recibir durante toda la noche a quienes deseen compartir con ellos con el tradicional Canto a lo Divino. Este rito ha perdurado por años y consiste en venerar a la Virgen del Carmen, patrona de Chile. Además, se comparte la comida tradicional de la fiesta, cazuela de pava y peras cocidas de postre.



# SERVICIO NACIONAL DE TURISMO

## ATRATIVOS TURISTICOS 2012 REGION DEL LIBERTADOR GENERAL BERNARDO O'HIGGINS

**CODIGO ATRACTIVO**

R061150

**NOMBRE DEL ATRACTIVO**

FIESTA VIRGEN DEL CARMEN DE COLTAUCO

**REGION**

REGIÓN DEL LIBERTADOR BERNARDO O'HIGGINS

**JERARQUIA**

LOCAL

**PROVINCIA**

CACHAPOAL

**CATEGORIA**

ACONTECIMIENTO PROGRAMADO

**DIRECCION**

**COMUNA**

COLTAUCO

**TIPO DE ATRACTIVO**

EVENTO MISCELÁNEO

**LOCALIDAD O SECTOR**

COLTAUCO

**TIPO DE PROPIEDAD**

PRIVADA

**SUBTIPO DEL ATRACTIVO**

FIESTA RELIGIOSA

**ESTACIONALIDAD DE USO**

16 DE JULIO

**ADMINISTRACION**

PRIVADA

**DOTACION SERVICIOS BASICOS**

**LOCALIDAD URBANA MAS CERCANA**

COLTAUCO

**DEMANDA TURISTICA**

LOCAL

**TELEFONO INFORMACION**

<b>DISTANCIA EN KMS</b>	<b>CAPITAL REGIONAL</b>	37
	<b>CAPITAL COMUNAL</b>	0

**USO TURISTICO** ACTUAL

**ESTADO DE CONSERVACION** BUENA

**DESCRIPCION GENERAL**

Cada 16 de Julio, día de la patrona, se realiza una gran festividad, donde toda la comuna participa de los cañonazos a la Virgen, misa a la Chilena y Fuegos Artificiales.



# SERVICIO NACIONAL DE TURISMO

## ATRATIVOS TURISTICOS 2012 REGION DEL LIBERTADOR GENERAL BERNARDO O'HIGGINS

**CODIGO ATRACTIVO**

R061151

**NOMBRE DEL ATRACTIVO**

TRILLA A YEGUA SUELTA DE SAN PEDRO DE ALCÁNTARA

**REGION**

REGIÓN DEL LIBERTADOR BERNARDO O'HIGGINS

**JERARQUIA**

LOCAL

**PROVINCIA**

CARDENAL CARO

**CATEGORIA**

ACONTECIMIENTO PROGRAMADO

**DIRECCION**

**COMUNA**

PAREDONES

**TIPO DE ATRACTIVO**

EVENTO MISCELÁNEO

**LOCALIDAD O SECTOR**

SAN PEDRO DE ALCÁNTARA

**TIPO DE PROPIEDAD**

PRIVADA

**SUBTIPO DEL ATRACTIVO**

CARNAVAL O FIESTA COSTUMBRISTA

**ESTACIONALIDAD DE USO**

SEPTIEMBRE

**ADMINISTRACION**

PRIVADA

**DOTACION SERVICIOS BASICOS**

**LOCALIDAD URBANA MAS CERCANA**

SAN PEDRO DE ALCÁNTARA

**DEMANDA TURISTICA**

LOCAL

**TELEFONO INFORMACION**

<b>DISTANCIA EN KMS</b>	<b>CAPITAL REGIONAL</b>	148
	<b>CAPITAL COMUNAL</b>	17

**USO TURISTICO** ACTUAL

**ESTADO DE CONSERVACION** BUENA

**DESCRIPCION GENERAL**

Fiesta costumbrista que rescata la trilla a yegua suelta, una de las más antiguas tradiciones de nuestro pueblo



# SERVICIO NACIONAL DE TURISMO

## ATRATIVOS TURISTICOS 2012 REGION DEL LIBERTADOR GENERAL BERNARDO O'HIGGINS

**CODIGO ATRACTIVO**

R061152

**NOMBRE DEL ATRACTIVO**

FIESTA DE CUASIMODO DE OLIVAR

**REGION**

REGIÓN DEL LIBERTADOR BERNARDO O'HIGGINS

**JERARQUIA**

LOCAL

**PROVINCIA**

CACHAPOAL

**CATEGORIA**

ACONTECIMIENTO PROGRAMADO

**DIRECCION**

**COMUNA**

OLIVAR

**TIPO DE ATRACTIVO**

EVENTO MISCELÁNEO

**LOCALIDAD O SECTOR**

OLIVAR ALTO

**TIPO DE PROPIEDAD**

PRIVADA

**SUBTIPO DEL ATRACTIVO**

FIESTA RELIGIOSA

**ESTACIONALIDAD DE USO**

ABRIL

**ADMINISTRACION**

PRIVADA

**DOTACION SERVICIOS BASICOS**

**LOCALIDAD URBANA MAS CERCANA**

OLIVAR ALTO

**DEMANDA TURISTICA**

LOCAL

**TELEFONO INFORMACION**

<b>DISTANCIA EN KMS</b>	<b>CAPITAL REGIONAL</b>	
	<b>CAPITAL COMUNAL</b>	0

**USO TURISTICO** ACTUAL

**ESTADO DE CONSERVACION** BUENA

**DESCRIPCION GENERAL**

Decenas de niños y adultos a bordo de bicicletas adornadas acompañan al sacerdote a repartir la eucaristía a los enfermos.



# SERVICIO NACIONAL DE TURISMO

## ATRATIVOS TURISTICOS 2012 REGION DEL LIBERTADOR GENERAL BERNARDO O'HIGGINS

**CODIGO ATRACTIVO**

R061153

**NOMBRE DEL ATRACTIVO**

FIESTA DE LA INMACULADA CONCEPCIÓN DE PUQUILLAY

**REGION**

REGIÓN DEL LIBERTADOR BERNARDO O'HIGGINS

**JERARQUIA**

LOCAL

**PROVINCIA**

COLCHAGUA

**CATEGORIA**

ACONTECIMIENTO PROGRAMADO

**DIRECCION****COMUNA**

NANCAGUA

**TIPO DE ATRACTIVO**

EVENTO MISCELÁNEO

**LOCALIDAD O SECTOR**

PUQUILLAY

**TIPO DE PROPIEDAD**

PRIVADA

**SUBTIPO DEL ATRACTIVO**

FIESTA RELIGIOSA

**ESTACIONALIDAD DE USO**

8 DE DICIEMBRE

**ADMINISTRACION**

PRIVADA

**DOTACION SERVICIOS BASICOS****LOCALIDAD URBANA MAS CERCANA****DEMANDA TURISTICA**

LOCAL

**TELEFONO INFORMACION**

<b>DISTANCIA EN KMS</b>	<b>CAPITAL REGIONAL</b>
	<b>CAPITAL COMUNAL</b>

**USO TURISTICO** ACTUAL**ESTADO DE CONSERVACION** BUENA**DESCRIPCION GENERAL**

Fiesta de culto a la Inmaculada Concepción. Evento que expresa la religiosidad popular local, congregando a un número cercano a 50 mil fieles que peregrinan a los pies de la imagen de la Virgen.



# SERVICIO NACIONAL DE TURISMO

## ATRATIVOS TURISTICOS 2012 REGION DEL LIBERTADOR GENERAL BERNARDO O'HIGGINS

**CODIGO ATRACTIVO**

R061154

**NOMBRE DEL ATRACTIVO**

FIESTA DE CUASIMODO DE DOÑIHUE

**REGION**

REGIÓN DEL LIBERTADOR BERNARDO O'HIGGINS

**JERARQUIA**

LOCAL

**PROVINCIA**

CACHAPOAL

**CATEGORIA**

ACONTECIMIENTO PROGRAMADO

**DIRECCION****COMUNA**

DOÑIHUE

**TIPO DE ATRACTIVO**

EVENTO MISCELÁNEO

**LOCALIDAD O SECTOR**

DOÑIHUE Y LO MIRANDA

**TIPO DE PROPIEDAD**

PRIVADA

**SUBTIPO DEL ATRACTIVO**

FIESTA RELIGIOSA

**ESTACIONALIDAD DE USO**

ABRIL

**ADMINISTRACION**

PRIVADA

**DOTACION SERVICIOS BASICOS****LOCALIDAD URBANA MAS CERCANA**

DOÑIHUE

**DEMANDA TURISTICA**

LOCAL

**TELEFONO INFORMACION**

<b>DISTANCIA EN KMS</b>	<b>CAPITAL REGIONAL</b>	25
	<b>CAPITAL COMUNAL</b>	0

**USO TURISTICO** ACTUAL**ESTADO DE CONSERVACION** BUENA**DESCRIPCION GENERAL**

Asiste una gran cantidad de huasos de la comuna, quienes acompañan al cura párroco de la comuna en la visita a los enfermos.



# SERVICIO NACIONAL DE TURISMO

## ATRATIVOS TURISTICOS 2012 REGION DEL LIBERTADOR GENERAL BERNARDO O'HIGGINS

**CODIGO ATRACTIVO**

R061155

**NOMBRE DEL ATRACTIVO**

FIESTA DEL COCHAYUYO PUERTECILLO

**REGION**

REGIÓN DEL LIBERTADOR BERNARDO O'HIGGINS

**JERARQUIA**

LOCAL

**PROVINCIA**

CARDENAL CARO

**CATEGORIA**

ACONTECIMIENTO PROGRAMADO

**DIRECCION**

**COMUNA**

NAVIDAD

**TIPO DE ATRACTIVO**

EVENTO MISCELÁNEO

**LOCALIDAD O SECTOR**

PUERTECILLO

**TIPO DE PROPIEDAD**

PRIVADA

**SUBTIPO DEL ATRACTIVO**

EVENTO DE GASTRONOMÍA

**ESTACIONALIDAD DE USO**

FEBRERO

**ADMINISTRACION**

PRIVADA

**DOTACION SERVICIOS BASICOS**

**LOCALIDAD URBANA MAS CERCANA**

**DEMANDA TURISTICA**

LOCAL

**TELEFONO INFORMACION**

<b>DISTANCIA EN KMS</b>	<b>CAPITAL REGIONAL</b>	249
	<b>CAPITAL COMUNAL</b>	37

**USO TURISTICO** ACTUAL

**ESTADO DE CONSERVACION** BUENA

**DESCRIPCION GENERAL**

Actividad realizada al costado de Escuela de Puertecillo, actividades y comidas típicas en base al cochayuyo.



# SERVICIO NACIONAL DE TURISMO

## ATRATIVOS TURISTICOS 2012 REGION DEL LIBERTADOR GENERAL BERNARDO O'HIGGINS

**CODIGO ATRACTIVO**

R061156

**NOMBRE DEL ATRACTIVO**

FIESTA DE SAN PEDRO DE NAVIDAD

**REGION**

REGIÓN DEL LIBERTADOR BERNARDO O'HIGGINS

**JERARQUIA**

LOCAL

**PROVINCIA**

CARDENAL CARO

**CATEGORIA**

ACONTECIMIENTO PROGRAMADO

**DIRECCION**

**COMUNA**

NAVIDAD

**TIPO DE ATRACTIVO**

EVENTO MISCELÁNEO

**LOCALIDAD O SECTOR**

NAVIDAD

**TIPO DE PROPIEDAD**

PRIVADA

**SUBTIPO DEL ATRACTIVO**

FIESTA RELIGIOSA

**ESTACIONALIDAD DE USO**

JUNIO

**ADMINISTRACION**

PRIVADA

**DOTACION SERVICIOS BASICOS**

**LOCALIDAD URBANA MAS CERCANA**

NAVIDAD

**DEMANDA TURISTICA**

LOCAL

**TELEFONO INFORMACION**

<b>DISTANCIA EN KMS</b>	<b>CAPITAL REGIONAL</b>	212
	<b>CAPITAL COMUNAL</b>	0

**USO TURISTICO** ACTUAL

**ESTADO DE CONSERVACION** BUENA

**DESCRIPCION GENERAL**

Tradicional Fiesta de San Pedro, se realiza una misa para continuar con la procesión y un posterior almuerzo donde se puede degustar comidas típicas de la zona, además de un campeonato abierto de rayuela.



# SERVICIO NACIONAL DE TURISMO

## ATRATIVOS TURISTICOS 2012 REGION DEL LIBERTADOR GENERAL BERNARDO O'HIGGINS

**CODIGO ATRACTIVO**

R061157

**NOMBRE DEL ATRACTIVO**

FIESTA DE SAN FRANCISCO DE ASÍS DE SAN FRANCISCO DE MOSTAZAL

**REGION**

REGIÓN DEL LIBERTADOR BERNARDO O'HIGGINS

**JERARQUIA**

LOCAL

**PROVINCIA**

CACHAPOAL

**CATEGORIA**

ACONTECIMIENTO PROGRAMADO

**DIRECCION**

**COMUNA**

MOSTAZAL

**TIPO DE ATRACTIVO**

EVENTO MISCELÁNEO

**LOCALIDAD O SECTOR**

SAN FRANCISCO DE MOSTAZAL

**TIPO DE PROPIEDAD**

PRIVADA

**SUBTIPO DEL ATRACTIVO**

FIESTA RELIGIOSA

**ESTACIONALIDAD DE USO**

04 DE OCTUBRE

**ADMINISTRACION**

PRIVADA

**DOTACION SERVICIOS BASICOS**

**LOCALIDAD URBANA MAS CERCANA**

SAN FRANCISCO DE MOSTAZAL

**DEMANDA TURISTICA**

LOCAL

**TELEFONO INFORMACION**

<b>DISTANCIA EN KMS</b>	<b>CAPITAL REGIONAL</b>	20
	<b>CAPITAL COMUNAL</b>	0

**USO TURISTICO** ACTUAL

**ESTADO DE CONSERVACION** BUENA

**DESCRIPCION GENERAL**

Esta festividad religiosa recuerda a San Francisco de Asís, patrono de la comuna. Una procesión recorre las calles de la ciudad, con el Santo en un carro adornado de flores. Además, se realizan variadas actividades paralelas en donde se destaca la importancia religiosa del fraile. Como la idea es celebrar al patrono amante de los animales, en la fecha se bendicen perros, gatos, tortugas, catitas, peces, hámsteres y las personas dan gracias por la protección que les brinda a sus mascotas. Asimismo, también se realiza una procesión guiada por bailarines que danzan y homenajean a San Francisco de Asís. También se realiza una muestra costumbrista y de folclor.



# SERVICIO NACIONAL DE TURISMO

## ATRATIVOS TURISTICOS 2012 REGION DEL LIBERTADOR GENERAL BERNARDO O'HIGGINS

**CODIGO ATRACTIVO**

R061158

**NOMBRE DEL ATRACTIVO**

FIESTA DE SAN FRANCISCO DE SAN PEDRO DE ALCÁNTARA

**REGION**

REGIÓN DEL LIBERTADOR BERNARDO O'HIGGINS

**JERARQUIA**

LOCAL

**PROVINCIA**

CARDENAL CARO

**CATEGORIA**

ACONTECIMIENTO PROGRAMADO

**DIRECCION****COMUNA**

PAREDONES

**TIPO DE ATRACTIVO**

EVENTO MISCELÁNEO

**LOCALIDAD O SECTOR**

SAN PEDRO DE ALCÁNTARA

**TIPO DE PROPIEDAD**

PRIVADA

**SUBTIPO DEL ATRACTIVO**

FIESTA RELIGIOSA

**ESTACIONALIDAD DE USO**

OCTUBRE

**ADMINISTRACION**

PRIVADA

**DOTACION SERVICIOS BASICOS****LOCALIDAD URBANA MAS CERCANA**

SAN PEDRO DE ALCÁNTARA

**DEMANDA TURISTICA**

LOCAL

**TELEFONO INFORMACION**

<b>DISTANCIA EN KMS</b>	<b>CAPITAL REGIONAL</b>	148
	<b>CAPITAL COMUNAL</b>	17

**USO TURISTICO** ACTUAL**ESTADO DE CONSERVACION** BUENA**DESCRIPCION GENERAL**

Fiesta en honor a la patrona del pueblo, la Virgen de las Nieves. Se rescatan tradiciones y creencia religiosas. Además, se realizan concursos gastronómicos y muestras de platos típicos en base a quinua. Más información en Parroquia de la Virgen de las Nieves, Paredones.



# SERVICIO NACIONAL DE TURISMO

## ATRATIVOS TURISTICOS 2012 REGION DEL LIBERTADOR GENERAL BERNARDO O'HIGGINS

**CODIGO ATRACTIVO**

R061159

**NOMBRE DEL ATRACTIVO**

FIESTA DE LA VENDIMIA Y DEL MELÓN CON VINO

**REGION**

REGIÓN DEL LIBERTADOR BERNARDO O'HIGGINS

**JERARQUIA**

LOCAL

**PROVINCIA**

COLCHAGUA

**CATEGORIA**

ACONTECIMIENTO PROGRAMADO

**DIRECCION****COMUNA**

CHÉPICA

**TIPO DE ATRACTIVO**

EVENTO MISCELÁNEO

**LOCALIDAD O SECTOR**

CHÉPICA

**TIPO DE PROPIEDAD**

PRIVADA

**SUBTIPO DEL ATRACTIVO**

CARNAVAL O FIESTA COSTUMBRISTA

**ESTACIONALIDAD DE USO**

ABRIL

**ADMINISTRACION**

PRIVADA

**DOTACION SERVICIOS BASICOS****LOCALIDAD URBANA MAS CERCANA**

CHÉPICA

**DEMANDA TURISTICA**

LOCAL

**TELEFONO INFORMACION**

<b>DISTANCIA EN KMS</b>	<b>CAPITAL REGIONAL</b>	
	<b>CAPITAL COMUNAL</b>	0

**USO TURISTICO** ACTUAL**ESTADO DE CONSERVACION** BUENA**DESCRIPCION GENERAL**

Actividad Tradicional, artesanía y gastronomía.



# SERVICIO NACIONAL DE TURISMO

## ATRATIVOS TURISTICOS 2012 REGION DEL LIBERTADOR GENERAL BERNARDO O'HIGGINS

**CODIGO ATRACTIVO**

R061160

**NOMBRE DEL ATRACTIVO**

FIESTA DE LA VENDIMIA MARCHIHUE

**REGION**

REGIÓN DEL LIBERTADOR BERNARDO O'HIGGINS

**JERARQUIA**

REGIONAL

**PROVINCIA**

CARDENAL CARO

**CATEGORIA**

ACONTECIMIENTO PROGRAMADO

**DIRECCION****COMUNA**

MARCHIHUE

**TIPO DE ATRACTIVO**

EVENTO MISCELÁNEO

**LOCALIDAD O SECTOR**

MARCHIHUE

**TIPO DE PROPIEDAD**

PRIVADA

**SUBTIPO DEL ATRACTIVO**

CARNAVAL O FIESTA COSTUMBRISTA

**ESTACIONALIDAD DE USO**

MARZO

**ADMINISTRACION**

PRIVADA

**DOTACION SERVICIOS BASICOS****LOCALIDAD URBANA MAS CERCANA**

MARCHIHUE

**DEMANDA TURISTICA**

LOCAL, REGIONAL

**TELEFONO INFORMACION**

<b>DISTANCIA EN KMS</b>	<b>CAPITAL REGIONAL</b>	127
	<b>CAPITAL COMUNAL</b>	0

**USO TURISTICO** ACTUAL**ESTADO DE CONSERVACION** BUENA**DESCRIPCION GENERAL**

Actividad Tradicional, artesanía y gastronomía



# SERVICIO NACIONAL DE TURISMO

## ATRATIVOS TURISTICOS 2012 REGION DEL LIBERTADOR GENERAL BERNARDO O'HIGGINS

**CODIGO ATRACTIVO**

R061161

**NOMBRE DEL ATRACTIVO**

FIESTA DE LA VENDIMIA DE PERALILLO

**REGION**

REGIÓN DEL LIBERTADOR BERNARDO O'HIGGINS

**JERARQUIA**

REGIONAL

**PROVINCIA**

COLCHAGUA

**CATEGORIA**

ACONTECIMIENTO PROGRAMADO

**DIRECCION**

**COMUNA**

PERALILLO

**TIPO DE ATRACTIVO**

EVENTO MISCELÁNEO

**LOCALIDAD O SECTOR**

PERALILLO

**TIPO DE PROPIEDAD**

PRIVADA

**SUBTIPO DEL ATRACTIVO**

CARNAVAL O FIESTA COSTUMBRISTA

**ESTACIONALIDAD DE USO**

ABRIL

**ADMINISTRACION**

PRIVADA

**DOTACION SERVICIOS BASICOS**

**LOCALIDAD URBANA MAS CERCANA**

PERALILLO

**DEMANDA TURISTICA**

LOCAL, REGIONAL

**TELEFONO INFORMACION**

<b>DISTANCIA EN KMS</b>	<b>CAPITAL REGIONAL</b>	120
	<b>CAPITAL COMUNAL</b>	0

**USO TURISTICO** ACTUAL

**ESTADO DE CONSERVACION** BUENA

**DESCRIPCION GENERAL**

Actividad Tradicional, artesanía y gastronomía.



# SERVICIO NACIONAL DE TURISMO

## ATRATIVOS TURISTICOS 2012 REGION DEL LIBERTADOR GENERAL BERNARDO O'HIGGINS

**CODIGO ATRACTIVO**

R061162

**NOMBRE DEL ATRACTIVO**

FIESTA DE LA QUERENCIA

**REGION**

REGIÓN DEL LIBERTADOR BERNARDO O'HIGGINS

**JERARQUIA**

REGIONAL

**PROVINCIA**

CARDENAL CARO

**CATEGORIA**

ACONTECIMIENTO PROGRAMADO

**DIRECCION****COMUNA**

LA ESTRELLA

**TIPO DE ATRACTIVO**

EVENTO MISCELÁNEO

**LOCALIDAD O SECTOR**

LA ESTRELLA

**TIPO DE PROPIEDAD**

PRIVADA

**SUBTIPO DEL ATRACTIVO**

CARNAVAL O FIESTA COSTUMBRISTA

**ESTACIONALIDAD DE USO**

FEBRERO

**ADMINISTRACION**

PRIVADA

**DOTACION SERVICIOS BASICOS****LOCALIDAD URBANA MAS CERCANA**

LA ESTRELLA

**DEMANDA TURISTICA**

LOCAL, REGIONAL

**TELEFONO INFORMACION**

<b>DISTANCIA EN KMS</b>	<b>CAPITAL REGIONAL</b>	
	<b>CAPITAL COMUNAL</b>	0

**USO TURISTICO** ACTUAL**ESTADO DE CONSERVACION** BUENA**DESCRIPCION GENERAL**

Esta actividad contempla exposiciones ganaderas, domaduras, juegos tradicionales, carreras de galgos, carreras a la chilena, trilla a yegua suelta, shows folklóricos, bailables, entre otros.



# SERVICIO NACIONAL DE TURISMO

## ATRATIVOS TURISTICOS 2012 REGION DEL LIBERTADOR GENERAL BERNARDO O'HIGGINS

**CODIGO ATRACTIVO**

R061163

**NOMBRE DEL ATRACTIVO**

FIESTA DE LA PURÍSIMA DE PICHILEMU

**REGION**

REGIÓN DEL LIBERTADOR BERNARDO O'HIGGINS

**JERARQUIA**

LOCAL

**PROVINCIA**

CARDENAL CARO

**CATEGORIA**

ACONTECIMIENTO PROGRAMADO

**DIRECCION**

**COMUNA**

PICHILEMU

**TIPO DE ATRACTIVO**

EVENTO MISCELÁNEO

**LOCALIDAD O SECTOR**

PICHILEMU

**TIPO DE PROPIEDAD**

PRIVADA

**SUBTIPO DEL ATRACTIVO**

FIESTA RELIGIOSA

**ESTACIONALIDAD DE USO**

DICIEMBRE

**ADMINISTRACION**

PRIVADA

**DOTACION SERVICIOS BASICOS**

**LOCALIDAD URBANA MAS CERCANA**

PICHILEMU

**DEMANDA TURISTICA**

LOCAL

**TELEFONO INFORMACION**

<b>DISTANCIA EN KMS</b>	<b>CAPITAL REGIONAL</b>	172
	<b>CAPITAL COMUNAL</b>	0

**USO TURISTICO** ACTUAL

**ESTADO DE CONSERVACION** BUENA

**DESCRIPCION GENERAL**



# SERVICIO NACIONAL DE TURISMO

## ATRATIVOS TURISTICOS 2012 REGION DEL LIBERTADOR GENERAL BERNARDO O'HIGGINS

**CODIGO ATRACTIVO**

R061164

**NOMBRE DEL ATRACTIVO**

FIESTA DE LA PALTA

**REGION**

REGIÓN DEL LIBERTADOR BERNARDO O'HIGGINS

**JERARQUIA**

LOCAL

**PROVINCIA**

CACHAPOAL

**CATEGORIA**

ACONTECIMIENTO PROGRAMADO

**DIRECCION****COMUNA**

PEUMO

**TIPO DE ATRACTIVO**

EVENTO MISCELÁNEO

**LOCALIDAD O SECTOR**

PEUMO

**TIPO DE PROPIEDAD**

PRIVADA

**SUBTIPO DEL ATRACTIVO**

CARNAVAL O FIESTA COSTUMBRISTA

**ESTACIONALIDAD DE USO**

JUNIO-JULIO

**ADMINISTRACION**

PRIVADA

**DOTACION SERVICIOS BASICOS****LOCALIDAD URBANA MAS CERCANA**

PEUMO

**DEMANDA TURISTICA**

LOCAL

**TELEFONO INFORMACION**

<b>DISTANCIA EN KMS</b>	<b>CAPITAL REGIONAL</b>	65
	<b>CAPITAL COMUNAL</b>	0

**USO TURISTICO** ACTUAL**ESTADO DE CONSERVACION** BUENA**DESCRIPCION GENERAL**

Fiesta donde se destacan las bondades del campo peumino, con muestras de gastronomía de la zona, artesanía, productores de fruta (palta) y destacados artistas de la zona y a nivel nacional.



# SERVICIO NACIONAL DE TURISMO

## ATRATIVOS TURISTICOS 2012 REGION DEL LIBERTADOR GENERAL BERNARDO O'HIGGINS

**CODIGO ATRACTIVO**

R061165

**NOMBRE DEL ATRACTIVO**

FIESTA DE LA MURALLA

**REGION**

REGIÓN DEL LIBERTADOR BERNARDO O'HIGGINS

**JERARQUIA**

LOCAL

**PROVINCIA**

CACHAPOAL

**CATEGORIA**

ACONTECIMIENTO PROGRAMADO

**DIRECCION****COMUNA**

SAN VICENTE

**TIPO DE ATRACTIVO**

EVENTO MISCELÁNEO

**LOCALIDAD O SECTOR**

SANTA INÉS, CERRO LA MURALLA

**TIPO DE PROPIEDAD**

PRIVADA

**SUBTIPO DEL ATRACTIVO**

FIESTA RELIGIOSA

**ESTACIONALIDAD DE USO**

SEPTIEMBRE

**ADMINISTRACION**

PRIVADA

**DOTACION SERVICIOS BASICOS****LOCALIDAD URBANA MAS CERCANA****DEMANDA TURISTICA**

LOCAL

**TELEFONO INFORMACION**

<b>DISTANCIA EN KMS</b>	<b>CAPITAL REGIONAL</b>
	<b>CAPITAL COMUNAL</b>

**USO TURISTICO** ACTUAL**ESTADO DE CONSERVACION** BUENA**DESCRIPCION GENERAL**

Con una misa en el cerro La Muralla, se realiza la fiesta religiosa popular más importante de la comuna, en honor a Nuestra Señora de Fátima. El nombre de la localidad Santa Inés honra a su dueña, la señora Inés Correa de Aldunate. Por un pequeño sendero se puede acceder al lugar donde se encuentra la Virgen de Fátima, puesta allí por la señora Inés tras hacerle una promesa.



# SERVICIO NACIONAL DE TURISMO

## ATRATIVOS TURISTICOS 2012 REGION DEL LIBERTADOR GENERAL BERNARDO O'HIGGINS

**CODIGO ATRACTIVO**

R061166

**NOMBRE DEL ATRACTIVO**

FIESTA SAN ANDRÉS DE CIRUELOS

**REGION**

REGIÓN DEL LIBERTADOR BERNARDO O'HIGGINS

**JERARQUIA**

LOCAL

**PROVINCIA**

CARDENAL CARO

**CATEGORIA**

ACONTECIMIENTO PROGRAMADO

**DIRECCION****COMUNA**

PICHILEMU

**TIPO DE ATRACTIVO**

EVENTO MISCELÁNEO

**LOCALIDAD O SECTOR**

CIRUELOS

**TIPO DE PROPIEDAD**

PRIVADA

**SUBTIPO DEL ATRACTIVO**

FIESTA RELIGIOSA

**ESTACIONALIDAD DE USO**

NOVIEMBRE

**ADMINISTRACION**

PRIVADA

**DOTACION SERVICIOS BASICOS****LOCALIDAD URBANA MAS CERCANA****DEMANDA TURISTICA**

LOCAL

**TELEFONO INFORMACION**

<b>DISTANCIA EN KMS</b>	<b>CAPITAL REGIONAL</b>	185
	<b>CAPITAL COMUNAL</b>	13

**USO TURISTICO** ACTUAL**ESTADO DE CONSERVACION** BUENA**DESCRIPCION GENERAL**

Fiesta en honor de San Andrés, patrono de la parroquia de la localidad de Ciruelos. Peregrinos de todo el país concurren cada 30 de noviembre a participar de las misiones, misas y procesiones con que se celebra al santo.



# SERVICIO NACIONAL DE TURISMO

## ATRATIVOS TURISTICOS 2012 REGION DEL LIBERTADOR GENERAL BERNARDO O'HIGGINS

**CODIGO ATRACTIVO**

R061167

**NOMBRE DEL ATRACTIVO**

CAMPEONATO DE SURF EN PICHILEMU

**REGION**

REGIÓN DEL LIBERTADOR BERNARDO O'HIGGINS

**JERARQUIA**

INTERNACIONAL

**PROVINCIA**

CARDENAL CARO

**CATEGORIA**

ACONTECIMIENTO PROGRAMADO

**DIRECCION**

**COMUNA**

PICHILEMU

**TIPO DE ATRACTIVO**

DEPORTIVO

**LOCALIDAD O SECTOR**

PUNTA DE LOBOS

**TIPO DE PROPIEDAD**

PRIVADA

**SUBTIPO DEL ATRACTIVO**

DEPORTIVO

**ESTACIONALIDAD DE USO**

MARZO O ABRIL

**ADMINISTRACION**

PRIVADA

**DOTACION SERVICIOS BASICOS**

**LOCALIDAD URBANA MAS CERCANA**

PICHILEMU

**DEMANDA TURISTICA**

LOCAL, REGIONAL, NACIONAL, INTERNACIONAL

**TELEFONO INFORMACION**

<b>DISTANCIA EN KMS</b>	<b>CAPITAL REGIONAL</b>	171
	<b>CAPITAL COMUNAL</b>	0

171

0

**USO TURISTICO** ACTUAL

**ESTADO DE CONSERVACION** BUENA

**DESCRIPCION GENERAL**

De carácter internacional, este campeonato reúne deportistas de todas partes del mundo interesados en las olas gigantes de punta de lobos, uno de los más espectaculares escenarios naturales para el surf. cada año llegan a surfear a la comuna cientos de personas provenientes de los más diversos lugares como estados unidos, Alemania, Holanda, Francia, Brasil, convirtiendo a pichillina en noticia mundial.

**ATRATIVOS TURISTICOS 2012**  
**REGION DEL LIBERTADOR GENERAL BERNARDO O'HIGGINS**

**CODIGO ATRACTIVO**

R06800



**NOMBRE DEL ATRACTIVO**

FESTIVAL CHILE CANTA A CHILE

**REGION**

REGIÓN DEL LIBERTADOR BERNARDO O'HIGGINS

**JERARQUIA**

NACIONAL

**PROVINCIA**

CACHAPOAL

**CATEGORIA**

ACONTECIMIENTO PROGRAMADO

**DIRECCION**

PLAZA DE LOS HÉROES S/N, RANCAGUA

**COMUNA**

RANCAGUA

**TIPO DE ATRACTIVO**

ARTÍSTICO

**LOCALIDAD O SECTOR**

RANCAGUA

**TIPO DE PROPIEDAD**

PÚBLICA

**SUBTIPO DEL ATRACTIVO**

MÚSICA O CANTO

**ESTACIONALIDAD DE USO**

NOVIEMBRE

**ADMINISTRACION**

PRIVADA

**DOTACION SERVICIOS BASICOS**

AGUA POTABLE, ELECTRICIDAD

**LOCALIDAD URBANA MAS CERCANA**

RANCAGUA

**DEMANDA TURISTICA**

LOCAL, REGIONAL, NACIONAL

**TELEFONO INFORMACION**

(09) 8143710

<b>DISTANCIA</b>	<b>CAPITAL REGIONAL</b>	0
<b>EN KMS</b>	<b>CAPITAL COMUNAL</b>	0

**USO TURISTICO** ACTUAL

**ESTADO DE CONSERVACION** BUENA

**DESCRIPCION GENERAL**

Festival de la canción de raíz folclórica. Realizado con el propósito de estimular la creación de autores y compositores de música de raíz folclórica, además de promover la música chilena. Evento Artístico Cultural.

**ATRATIVOS TURISTICOS 2012**  
**REGION DEL LIBERTADOR GENERAL BERNARDO O'HIGGINS**

**CODIGO ATRACTIVO**

R06801



**NOMBRE DEL ATRACTIVO**

MUSEO DE LOLOL

**REGION**

REGIÓN DEL LIBERTADOR BERNARDO O'HIGGINS

**JERARQUIA**

LOCAL

**PROVINCIA**

COLCHAGUA

**CATEGORIA**

MUSEO O MANIFESTACIÓN CULTURAL

**DIRECCION**

LAS ACACIAS 20, LOLOL

**TIPO DE ATRACTIVO**

MUSEO

**COMUNA**

LOLOL

**LOCALIDAD O SECTOR**

LOLOL

**TIPO DE PROPIEDAD**

PÚBLICA

**SUBTIPO DEL ATRACTIVO**

MUSEO

**ESTACIONALIDAD DE USO**

TODO EL AÑO

**ADMINISTRACION**

PÚBLICA

**DOTACION SERVICIOS BASICOS**

AGUA POTABLE, ELECTRICIDAD

**LOCALIDAD URBANA MAS CERCANA**

LOLOL

**DEMANDA TURISTICA**

LOCAL

**TELEFONO INFORMACION**

(72) 823519

<b>DISTANCIA EN KMS</b>	<b>CAPITAL REGIONAL</b>	129
	<b>CAPITAL COMUNAL</b>	0

**USO TURISTICO** ACTUAL

**ESTADO DE CONSERVACION** BUENA

**DESCRIPCION GENERAL**

El museo de Lolol fue creado el 17 de septiembre de 1997, tras la adjudicación de ejecución de un proyecto Fosis con el cual fue posible obtener las vitrinas que posteriormente fueron instaladas en un local municipal emplazado dentro de la Zona Típica. Las piezas de exposición pertenecen a la municipalidad, pero principalmente a los propios habitantes de la comuna en especial a don Jorge Rojas, profesor e historiador que además de ser el encargado del museo es propietario de la mayoría de las piezas que durante años recolecto en la comuna.

**ATRATIVOS TURISTICOS 2012**  
**REGION DEL LIBERTADOR GENERAL BERNARDO O'HIGGINS**

**CODIGO ATRACTIVO**

R06802



**NOMBRE DEL ATRACTIVO**

FIESTA DE LA VENDIMIA DE SANTA CRUZ

**REGION**

REGIÓN DEL LIBERTADOR BERNARDO O'HIGGINS

**JERARQUIA**

NACIONAL

**PROVINCIA**

COLCHAGUA

**CATEGORIA**

ACONTECIMIENTO PROGRAMADO

**DIRECCION**

PLAZA DE ARMAS 140, SANTA CRUZ

**COMUNA**

SANTA CRUZ

**TIPO DE ATRACTIVO**

EVENTO MISCELÁNEO

**LOCALIDAD O SECTOR**

SANTA CRUZ

**TIPO DE PROPIEDAD**

PÚBLICA

**SUBTIPO DEL ATRACTIVO**

CARNAVAL O FIESTA COSTUMBRISTA

**ESTACIONALIDAD DE USO**

MARZO

**ADMINISTRACION**

PRIVADA

**DOTACION SERVICIOS BASICOS**

AGUA POTABLE, ELECTRICIDAD

**LOCALIDAD URBANA MAS CERCANA**

SANTA CRUZ

**DEMANDA TURISTICA**

LOCAL, REGIONAL, NACIONAL

**TELEFONO INFORMACION**

(72) 823199

<b>DISTANCIA EN KMS</b>	<b>CAPITAL REGIONAL</b>	94
	<b>CAPITAL COMUNAL</b>	0

**USO TURISTICO** ACTUAL

**ESTADO DE CONSERVACION** BUENA

**DESCRIPCION GENERAL**

La Ilustre Municipalidad de Santa Cruz en conjunto con Cámara de Turismo y Casino Colchagua organizan la "Fiesta de la Vendimia del Valle de Colchagua", cuna de una de las rutas turísticas más importantes de Chile. Santa Cruz abre sus puertas para dar vida a una de las fiestas más importantes y destacadas del país, donde se congregan más de 100.000 personas. El objetivo de esta fiesta es mostrar lo mejor del Valle, Vinos, Artesanías, Gastronomía típica regional, Folclor y mucho más.

**ATRATIVOS TURISTICOS 2012**  
**REGION DEL LIBERTADOR GENERAL BERNARDO O'HIGGINS**

**CODIGO ATRACTIVO**

R06803



**NOMBRE DEL ATRACTIVO**

FIESTA DE LA VENDIMIA Y DE LA CHILENIDAD DE COLTAUCO

**REGION**

REGIÓN DEL LIBERTADOR BERNARDO O'HIGGINS

**JERARQUIA**

REGIONAL

**PROVINCIA**

CACHAPOAL

**CATEGORIA**

ACONTECIMIENTO PROGRAMADO

**DIRECCION**

PARQUE LOS TACOS S/N, COLTAUCO

**COMUNA**

COLTAUCO

**TIPO DE ATRACTIVO**

EVENTO MISCELÁNEO

**LOCALIDAD O SECTOR**

COLTAUCO

**TIPO DE PROPIEDAD**

PÚBLICA

**SUBTIPO DEL ATRACTIVO**

CARNAVAL O FIESTA COSTUMBRISTA

**ESTACIONALIDAD DE USO**

ABRIL

**ADMINISTRACION**

PÚBLICA

**DOTACION SERVICIOS BASICOS**

AGUA POTABLE, ELECTRICIDAD

**LOCALIDAD URBANA MAS CERCANA**

CONTAUCO

**DEMANDA TURISTICA**

LOCAL, REGIONAL

**TELEFONO INFORMACION**

(72) 451713

<b>DISTANCIA EN KMS</b>	<b>CAPITAL REGIONAL</b>	37
	<b>CAPITAL COMUNAL</b>	0

**USO TURISTICO** ACTUAL

**ESTADO DE CONSERVACION** BUENA

**DESCRIPCION GENERAL**

En Parque comunal Los Tacos se celebra anualmente la tradicional fiesta de la vendimia. Se celebra el término de las faenas agrícolas y frutícolas de los temporeros de la zona, reuniendo a diversos exponentes del folclor chileno en sus variadas formas. Se realizan domaduras, concursos de cueca, desfile de huasos, candidatas a reina, gastronomía, feria artesanal, competencia de la zaranda, elaboración agua ardiente y chicha.

**ATRATIVOS TURISTICOS 2012**  
**REGION DEL LIBERTADOR GENERAL BERNARDO O'HIGGINS**

**CODIGO ATRACTIVO**

R06804



**NOMBRE DEL ATRACTIVO**

IGLESIA Y SANTUARIO DE SANTA ROSA DE LIMA

**REGION**

REGIÓN DEL LIBERTADOR BERNARDO O'HIGGINS

**JERARQUIA**

NACIONAL

**PROVINCIA**

CACHAPOAL

**CATEGORIA**

MUSEO O MANIFESTACIÓN CULTURAL

**DIRECCION**

SANTA ROSA 595, PELEQUEN

**COMUNA**

MALLOA

**TIPO DE ATRACTIVO**

OBRA DE ARTE O TÉCNICA

**LOCALIDAD O SECTOR**

PELEQUEN

**TIPO DE PROPIEDAD**

PRIVADA

**SUBTIPO DEL ATRACTIVO**

ARQUITECTURA

**ESTACIONALIDAD DE USO**

TODO EL AÑO

**ADMINISTRACION**

PRIVADA

**DOTACION SERVICIOS BASICOS**

AGUA POTABLE, ELECTRICIDAD

**LOCALIDAD URBANA MAS CERCANA**

PELEQUEN

**DEMANDA TURISTICA**

LOCAL, REGIONAL, NACIONAL

**TELEFONO INFORMACION**

(72) 384065

<b>DISTANCIA</b>	<b>CAPITAL REGIONAL</b>	38
<b>EN KMS</b>	<b>CAPITAL COMUNAL</b>	8

**USO TURISTICO** ACTUAL

**ESTADO DE CONSERVACION** BUENA

**DESCRIPCION GENERAL**

La historia contemporánea del pueblo de Pelequén gira en torno a su santuario de Santa Rosa de Lima. El primer templo fue totalmente destruido por el terremoto del 16 de agosto de 1906. Se construyó un segundo templo, que posteriormente fue dañado parcialmente por el terremoto de 1928. En ese momento se decidió reacondicionar y ampliar el templo de tres amplias naves, mezcla "Romántico-gótica". El templo nuevo se inauguró el 29 de agosto de 1929, y las torres en 1953. Luego del terremoto de marzo de 1985, el Obispo de Rancagua Jorge Medina Estévez mandó a construir una cúpula sobre la Torre del Santuario, hecha completamente de cobre.

**ATRATIVOS TURISTICOS 2012**  
**REGION DEL LIBERTADOR GENERAL BERNARDO O'HIGGINS**

**CODIGO ATRACTIVO**

R06805



**NOMBRE DEL ATRACTIVO**

IGLESIA DE SAN PEDRO DE ALCÁNTARA (MH)

**REGION**

REGIÓN DEL LIBERTADOR BERNARDO O'HIGGINS

**JERARQUIA**

LOCAL

**PROVINCIA**

CARDENAL CARO

**CATEGORIA**

MUSEO O MANIFESTACIÓN CULTURAL

**DIRECCION**

**COMUNA**

PAREDONES

**TIPO DE ATRACTIVO**

OBRA DE ARTE O TÉCNICA

**LOCALIDAD O SECTOR**

SAN PEDRO DE ALCÁNTARA

**TIPO DE PROPIEDAD**

PRIVADA

**SUBTIPO DEL ATRACTIVO**

ARQUITECTURA

**ESTACIONALIDAD DE USO**

TODO EL AÑO

**ADMINISTRACION**

PRIVADA

**DOTACION SERVICIOS BASICOS**

AGUA POTABLE, ELECTRICIDAD

**LOCALIDAD URBANA MAS CERCANA**

PAREDONES

**DEMANDA TURISTICA**

LOCAL

**TELEFONO INFORMACION**

(72) 821623

<b>DISTANCIA EN KMS</b>	<b>CAPITAL REGIONAL</b>	178
	<b>CAPITAL COMUNAL</b>	20

**USO TURISTICO** ACTUAL

**ESTADO DE CONSERVACION** REGULAR

**DESCRIPCION GENERAL**

Declarada Monumento histórico Ley 17813 del 17/11/1972. Construida por la Orden de San Francisco de Asís en el siglo XVII, según los documentos históricos en 1689. Los pilares y estructuras han sufrido el paso de tres siglos de existencia, que obligó a restaurar parte importante de ésta lo que ha debilitado aún más la fuerza de sus cimientos.

**ATRATIVOS TURISTICOS 2012**  
**REGION DEL LIBERTADOR GENERAL BERNARDO O'HIGGINS**

**CODIGO ATRACTIVO**

R06806



**NOMBRE DEL ATRACTIVO**

IGLESIA DE NUESTRA SEÑORA DE LAS NIEVES

**REGION**

REGIÓN DEL LIBERTADOR BERNARDO O'HIGGINS

**JERARQUIA**

LOCAL

**PROVINCIA**

CARDENAL CARO

**CATEGORIA**

MUSEO O MANIFESTACIÓN CULTURAL

**DIRECCION**

CALLE DOCTOR MOORE CASA 12

**COMUNA**

PAREDONES

**TIPO DE ATRACTIVO**

OBRA DE ARTE O TÉCNICA

**LOCALIDAD O SECTOR**

PAREDONES

**TIPO DE PROPIEDAD**

PRIVADA

**SUBTIPO DEL ATRACTIVO**

ARQUITECTURA

**ESTACIONALIDAD DE USO**

TODO EL AÑO

**ADMINISTRACION**

PRIVADA

**DOTACION SERVICIOS BASICOS**

AGUA POTABLE, ELECTRICIDAD

**LOCALIDAD URBANA MAS CERCANA**

PAREDONES

**DEMANDA TURISTICA**

LOCAL

**TELEFONO INFORMACION**

(72) 824291

<b>DISTANCIA EN KMS</b>	<b>CAPITAL REGIONAL</b>	158
	<b>CAPITAL COMUNAL</b>	0

**USO TURISTICO** ACTUAL

**ESTADO DE CONSERVACION** BUENA

**DESCRIPCION GENERAL**

El actual templo es de 1887, según consta en libros de Fábrica de la parroquia y fue construido de calicanto, durante el periodo del padre Francisco Urzúa, quien al no conseguir permiso para construir un nuevo templo lo hizo a espaldas del Obispo, llevando un libro de fábrica paralelo.

**ATRATIVOS TURISTICOS 2012**  
**REGION DEL LIBERTADOR GENERAL BERNARDO O'HIGGINS**

**CODIGO ATRACTIVO**

R06809



**NOMBRE DEL ATRACTIVO**

IGLESIA DE GUACARHUE (MH)

**REGION**

REGIÓN DEL LIBERTADOR BERNARDO O'HIGGINS

**JERARQUIA**

LOCAL

**PROVINCIA**

CACHAPOAL

**CATEGORIA**

MUSEO O MANIFESTACIÓN CULTURAL

**DIRECCION**

PLAZA DE GUACARHUE

**COMUNA**

QUINTA DE TILCOCO

**TIPO DE ATRACTIVO**

OBRA DE ARTE O TÉCNICA

**LOCALIDAD O SECTOR**

GUACARHUE

**TIPO DE PROPIEDAD**

PRIVADA

**SUBTIPO DEL ATRACTIVO**

ARQUITECTURA

**ESTACIONALIDAD DE USO**

TODO EL AÑO

**ADMINISTRACION**

PRIVADA

**LOCALIDAD URBANA MAS CERCANA**

GUACARHUE

**DEMANDA TURISTICA**

LOCAL

**DOTACION SERVICIOS BASICOS**

AGUA POTABLE, ELECTRICIDAD

**TELEFONO INFORMACION**

(72) 541349

<b>DISTANCIA EN KMS</b>	<b>CAPITAL REGIONAL</b>	33
	<b>CAPITAL COMUNAL</b>	6

**USO TURISTICO** ACTUAL

**ESTADO DE CONSERVACION** BUENA

**DESCRIPCION GENERAL**

Declarada Monumento Histórico D.S. 344 del 16/09/1991. Es una hermosa construcción del siglo XVIII. Específicamente existe desde el año 1779. Diseñada por el famoso arquitecto italiano Joaquín Toesca y reconstruida con fidelidad después del terremoto de 1835. Arquitectónicamente consta de una nave central y un pórtico rematado por una torre. Específicamente se describe como un cañón de diez varas de ancho, 40 de largo y 9 de alto, con paredes de adobe de vara y media de grueso. Más información [www.monumentos.cl](http://www.monumentos.cl)

**ATRATIVOS TURISTICOS 2012**  
**REGION DEL LIBERTADOR GENERAL BERNARDO O'HIGGINS**

**CODIGO ATRACTIVO**

R06810



**NOMBRE DEL ATRACTIVO**

FIESTA SANTA ROSA DE LIMA DE PELEQUEN

**REGION**

REGIÓN DEL LIBERTADOR BERNARDO O'HIGGINS

**JERARQUIA**

NACIONAL

**PROVINCIA**

CACHAPOAL

**CATEGORIA**

ACONTECIMIENTO PROGRAMADO

**DIRECCION**

SANTA ROSA 595, PELEQUEN

**COMUNA**

MALLOA

**TIPO DE ATRACTIVO**

EVENTO MISCELÁNEO

**LOCALIDAD O SECTOR**

PELEQUEN

**TIPO DE PROPIEDAD**

PRIVADA

**SUBTIPO DEL ATRACTIVO**

FIESTA RELIGIOSA

**ESTACIONALIDAD DE USO**

AGOSTO

**ADMINISTRACION**

PRIVADA

**DOTACION SERVICIOS BASICOS**

AGUA POTABLE, ELECTRICIDAD

**LOCALIDAD URBANA MAS CERCANA**

PELEQUEN

**DEMANDA TURISTICA**

LOCAL, REGIONAL, NACIONAL

**TELEFONO INFORMACION**

(72) 384065

<b>DISTANCIA EN KMS</b>	<b>CAPITAL REGIONAL</b>	38
	<b>CAPITAL COMUNAL</b>	8

**USO TURISTICO** ACTUAL

**ESTADO DE CONSERVACION** BUENA

**DESCRIPCION GENERAL**

La historia contemporánea del pueblo de Pelequén gira en torno a su santuario de Santa Rosa de Lima. Se realiza la celebración de su solemnidad cada 30 de agosto, al igual que en otros países (en Perú, por ejemplo, es día feriado). El tranquilo pueblo se transforma en un gran lugar de devoción, donde miles de fieles provenientes de todas partes de Chile van a agradecer a la santa por los favores, o mandas concedidos. Se ofrecen misas durante todo el día en el Santuario, y se hacen romerías en honor a la santa.



# SERVICIO NACIONAL DE TURISMO

## ATRATIVOS TURISTICOS 2012 REGION DEL LIBERTADOR GENERAL BERNARDO O'HIGGINS

**CODIGO ATRACTIVO**

R06811

**NOMBRE DEL ATRACTIVO**FIESTA INMACULADA CONCEPCIÓN DE LA  
COMPAÑÍA DE GRANEROS**REGION**REGIÓN DEL LIBERTADOR BERNARDO  
O'HIGGINS**JERARQUIA**

REGIONAL

**PROVINCIA**

CACHAPOAL

**CATEGORIA**

ACONTECIMIENTO PROGRAMADO

**DIRECCION****COMUNA**

GRANEROS

**TIPO DE ATRACTIVO**

EVENTO MISCELÁNEO

**LOCALIDAD O SECTOR**

LA COMPAÑÍA

**TIPO DE PROPIEDAD**

PRIVADA

**SUBTIPO DEL ATRACTIVO**

FIESTA RELIGIOSA

**ESTACIONALIDAD DE USO**

DICIEMBRE

**ADMINISTRACION**

PRIVADA

**DOTACION SERVICIOS BASICOS**

AGUA POTABLE, ELECTRICIDAD

**LOCALIDAD URBANA MAS CERCANA**

GRANEROS

**DEMANDA TURISTICA**

LOCAL, REGIONAL

**TELEFONO INFORMACION**

(72) 471410

<b>DISTANCIA</b>	<b>CAPITAL REGIONAL</b>	14
<b>EN KMS</b>	<b>CAPITAL COMUNAL</b>	2

**USO TURISTICO** ACTUAL**ESTADO DE CONSERVACION** BUENA**DESCRIPCION GENERAL**

Cada 8 de diciembre, las calles que circundan al Santuario se transforman en enormes columnas de fieles que, provenientes de distintas zonas del país, se dirigen hasta el templo a rendirle tributo a la Virgen en el día de la Inmaculada Concepción. Se celebran misas, se confiesa, se pagan mandas y se venera a la madre de Dios. Todo esto hace que el Santuario de La Compañía sea conocido como un lugar habitual de peregrinación.

**ATRATIVOS TURISTICOS 2012**  
**REGION DEL LIBERTADOR GENERAL BERNARDO O'HIGGINS**

**CODIGO ATRACTIVO**

R06812



**NOMBRE DEL ATRACTIVO**

PUEBLO DE ZÚÑIGA (ZT)

**REGION**

REGIÓN DEL LIBERTADOR BERNARDO O'HIGGINS

**JERARQUIA**

REGIONAL

**PROVINCIA**

CACHAPOAL

**CATEGORIA**

FOLKLORE

**DIRECCION**

15 KM DE SAN VICENTE DE TAGUA TAGUA

**COMUNA**

SAN VICENTE

**TIPO DE ATRACTIVO**

ARQUITECTURA POPULAR ESPONTÁNEA

**LOCALIDAD O SECTOR**

ZÚÑIGA

**TIPO DE PROPIEDAD**

PÚBLICA

**SUBTIPO DEL ATRACTIVO**

PUEBLO

**ESTACIONALIDAD DE USO**

TODO EL AÑO

**ADMINISTRACION**

PÚBLICA

**DOTACION SERVICIOS BASICOS**

AGUA POTABLE, ELECTRICIDAD

**LOCALIDAD URBANA MAS CERCANA**

SAN VICENTE DE TAGUA TAGUA

**DEMANDA TURISTICA**

LOCAL, REGIONAL

**TELEFONO INFORMACION**

(72) 668456

<b>DISTANCIA EN KMS</b>	<b>CAPITAL REGIONAL</b>	69
	<b>CAPITAL COMUNAL</b>	15

**USO TURISTICO** ACTUAL

**ESTADO DE CONSERVACION** BUENA

**DESCRIPCION GENERAL**

Declarado Zona Típica D.E. 26 del 11/01/2005. La estructura urbana corresponde a un trazado libre de orden lineal sin proceso de fundación. El conjunto edificado en torno a la calle principal del pueblo de Zúñiga conforma una expresión de la arquitectura tradicional chilena, con una marcada unidad estilística, constructiva, arquitectónica y urbana. Sus viviendas conservan una expresión estética serena y simple, en armonía con el paisaje, predominando el adobe y la teja como elementos constructivos, de cuyas aplicaciones se obtienen formas claras.

**ATRATIVOS TURISTICOS 2012**  
**REGION DEL LIBERTADOR GENERAL BERNARDO O'HIGGINS**

**CODIGO ATRACTIVO**

R06813



**NOMBRE DEL ATRACTIVO**

VIÑA CASA PORTA

**REGION**

REGIÓN DEL LIBERTADOR BERNARDO O'HIGGINS

**JERARQUIA**

NACIONAL

**PROVINCIA**

CACHAPOAL

**CATEGORIA**

REALIZACIÓN TÉCNICA, CIENTÍFICA O ARTÍSTICA CONTEMPORÁNEA

**DIRECCION**

CAMINO LA COMPAÑÍA S/N, EX FUNDO LA MORERA

**COMUNA**

GRANEROS

**TIPO DE ATRACTIVO**

EXPLOTACIÓN AGROPECUARIA

**LOCALIDAD O SECTOR**

LA COMPAÑÍA

**TIPO DE PROPIEDAD**

PRIVADA

**SUBTIPO DEL ATRACTIVO**

VIÑA O BODEGA

**ESTACIONALIDAD DE USO**

TODO EL AÑO

**ADMINISTRACION**

PRIVADA

**DOTACION SERVICIOS BASICOS**

AGUA POTABLE, ELECTRICIDAD

**LOCALIDAD URBANA MAS CERCANA**

GRANEROS

**DEMANDA TURISTICA**

LOCAL, REGIONAL, NACIONAL

**TELEFONO INFORMACION**

(72) 1980932

<b>DISTANCIA EN KMS</b>	<b>CAPITAL REGIONAL</b>	12
	<b>CAPITAL COMUNAL</b>	5

**USO TURISTICO** ACTUAL

**ESTADO DE CONSERVACION** BUENA

**DESCRIPCION GENERAL**

En 1997, viñedos y bodegas Corpora adquirió la empresa, cambiándole al nombre a Viña Porta y centrándose en el 'terroir' del cual provenía cada cepa. Actualmente, cuenta con viñedos en los seis valles mas importantes de Chile: Aconcagua, Maipo, Rapel, Casablanca, Curicó y Biobío, asegurando de esa forma identidad para cada una de las variedades con las que cuenta como: cabernet sauvignon, merlot, syrah, carmenere, sauvignon blanc, cabernet franc y pinot noir. Ofrece tours guiados a sus bodegas y degustaciones.

**ATRATIVOS TURISTICOS 2012**  
**REGION DEL LIBERTADOR GENERAL BERNARDO O'HIGGINS**

**CODIGO ATRACTIVO**

R06815



**NOMBRE DEL ATRACTIVO**

PLAZA DE GUACARGUE Y CONSTRUCCIONES DE SU ENTORNO (ZT)

**REGION**

REGIÓN DEL LIBERTADOR BERNARDO O'HIGGINS

**JERARQUIA**

LOCAL

**PROVINCIA**

CACHAPOAL

**CATEGORIA**

MUSEO O MANIFESTACIÓN CULTURAL

**DIRECCION**

A 5 KM DE QUINTA DE TILCOCO

**TIPO DE ATRACTIVO**

OBRA DE ARTE O TÉCNICA

**COMUNA**

QUINTA DE TILCOCO

**LOCALIDAD O SECTOR**

GUACARGUE

**TIPO DE PROPIEDAD**

PÚBLICA

**SUBTIPO DEL ATRACTIVO**

ARQUITECTURA

**ESTACIONALIDAD DE USO**

TODO EL AÑO

**ADMINISTRACION**

PÚBLICA

**DOTACION SERVICIOS BASICOS**

AGUA POTABLE, ELECTRICIDAD

**LOCALIDAD URBANA MAS CERCANA**

GUACARGUE

**DEMANDA TURISTICA**

LOCAL

**TELEFONO INFORMACION**

(72) 541349

<b>DISTANCIA EN KMS</b>	<b>CAPITAL REGIONAL</b>	51
	<b>CAPITAL COMUNAL</b>	5

**USO TURISTICO** ACTUAL

**ESTADO DE CONSERVACION** BUENA

**DESCRIPCION GENERAL**

Declaradas Zona Típica D.S. 344 del 16/09/1991. Entre las construcciones de su entorno podemos destacar: El teatro, edificado en la época del párroco don Miguel Bustamante entre 1940 y 1945, tratando de mantener los rasgos predominantes en el poblado y como una manera de entretener y enseñar a los habitantes. Casa Corredor de Guacargüe, su propietario actual, don Noel Orellana, dueño de la carnicería, la que como el resto del pueblo nació en forma espontánea, a orilla de la parroquia, data de fines del siglo XVIII. Cementerio de Guacargüe.



# SERVICIO NACIONAL DE TURISMO

## ATRATIVOS TURISTICOS 2012 REGION DEL LIBERTADOR GENERAL BERNARDO O'HIGGINS

**CODIGO ATRACTIVO**

R06816

**NOMBRE DEL ATRACTIVO**

FIESTA DE SAN JUDAS TADEO DE MALLOA

**REGION**

REGIÓN DEL LIBERTADOR BERNARDO O'HIGGINS

**JERARQUIA**

LOCAL

**PROVINCIA**

CACHAPOAL

**CATEGORIA**

ACONTECIMIENTO PROGRAMADO

**DIRECCION**

PLAZA DE MALLOA S/N

**TIPO DE ATRACTIVO**

EVENTO MISCELÁNEO

**COMUNA**

MALLOA

**LOCALIDAD O SECTOR**

MALLOA

**TIPO DE PROPIEDAD**

PRIVADA

**SUBTIPO DEL ATRACTIVO**

FIESTA RELIGIOSA

**ESTACIONALIDAD DE USO**

SEPTIEMBRE-OCTUBRE

**ADMINISTRACION**

PRIVADA

**DOTACION SERVICIOS BASICOS**

AGUA POTABLE, ELECTRICIDAD

**LOCALIDAD URBANA MAS CERCANA**

MALLOA

**DEMANDA TURISTICA**

LOCAL

**TELEFONO INFORMACION**

(72) 387314

<b>DISTANCIA EN KMS</b>	<b>CAPITAL REGIONAL</b>	45
	<b>CAPITAL COMUNAL</b>	0

**USO TURISTICO** ACTUAL**ESTADO DE CONSERVACION** BUENA**DESCRIPCION GENERAL**

La devoción a San Judas Tadeo llegó a Malloa en el año 1887. La comunidad celebra la fiesta de San Judas Tadeo el 28 de octubre, pero esta celebración dura un mes completo; del 29 de septiembre al 28 de octubre. El 29 de septiembre la imagen del Santo empieza a recorrer las comunidades de la parroquia, permaneciendo dos o tres días en cada una de ellas. El día 20 de octubre se traslada a la parroquia de Malloa para empezar la novena. El día 28 de octubre, día oficial de la fiesta, se celebran misas todo el día desde las 7 de la mañana y a las 5 de la tarde se sale en procesión por el pueblo portando el cuadro de San Judas.

**ATRATIVOS TURISTICOS 2012**  
**REGION DEL LIBERTADOR GENERAL BERNARDO O'HIGGINS**

**CODIGO ATRACTIVO**

R06817



**NOMBRE DEL ATRACTIVO**

MUSEO DE COLCHAGUA

**REGION**

REGIÓN DEL LIBERTADOR BERNARDO O'HIGGINS

**JERARQUIA**

NACIONAL

**PROVINCIA**

COLCHAGUA

**CATEGORIA**

MUSEO O MANIFESTACIÓN CULTURAL

**DIRECCION**

AVENIDA ERRAZURIZ 145, COLCHAGUA

**COMUNA**

SANTA CRUZ

**TIPO DE ATRACTIVO**

MUSEO

**LOCALIDAD O SECTOR**

COLCHAGUA

**TIPO DE PROPIEDAD**

PRIVADA

**SUBTIPO DEL ATRACTIVO**

MUSEO

**ESTACIONALIDAD DE USO**

TODO EL AÑO

**ADMINISTRACION**

PRIVADA

**DOTACION SERVICIOS BASICOS**

AGUA POTABLE, ELECTRICIDAD

**LOCALIDAD URBANA MAS CERCANA**

COLCHAGUA

**DEMANDA TURISTICA**

LOCAL, REGIONAL, NACIONAL

**TELEFONO INFORMACION**

(72) 821050

<b>DISTANCIA EN KMS</b>	<b>CAPITAL REGIONAL</b>	94
	<b>CAPITAL COMUNAL</b>	8

**USO TURISTICO** ACTUAL

**ESTADO DE CONSERVACION** BUENA

**DESCRIPCION GENERAL**

Es una institución de carácter privado, administrado por la Fundación Cardoen, encabezada por el empresario chileno Carlos Cardoen. El Museo de Colchagua fue inaugurado por Carlos Cardoen el 20 de octubre de 1995, gracias a la recolección de diversos objetos históricos por parte del empresario en sus viajes fuera de Chile. La casona que alberga al museo sufrió severos daños tras el terremoto del 27 de febrero de 2010, por lo que se mantuvo cerrado por ocho meses, para efectuar diversas tareas de reparación. El museo fue reinaugurado el 2 de octubre de 2010.

**ATRATIVOS TURISTICOS 2012**  
**REGION DEL LIBERTADOR GENERAL BERNARDO O'HIGGINS**

**CODIGO ATRACTIVO**

R06819



**NOMBRE DEL ATRACTIVO**

TREN DEL VINO

**REGION**

REGIÓN DEL LIBERTADOR BERNARDO O'HIGGINS

**JERARQUIA**

NACIONAL

**PROVINCIA**

COLCHAGUA

**CATEGORIA**

REALIZACIÓN TÉCNICA, CIENTÍFICA O ARTÍSTICA CONTEMPORÁNEA

**DIRECCION**

ESTACIÓN SAN FERNANDO

**TIPO DE ATRACTIVO**

EXPLOTACIÓN AGROPECUARIA

**COMUNA**

SAN FERNANDO

**LOCALIDAD O SECTOR**

SAN FERNANDO

**TIPO DE PROPIEDAD**

PÚBLICA

**SUBTIPO DEL ATRACTIVO**

RUTA TEMÁTICA

**ESTACIONALIDAD DE USO**

TODO EL AÑO

**ADMINISTRACION**

PRIVADA

**DOTACION SERVICIOS BASICOS**

AGUA POTABLE, ELECTRICIDAD

**LOCALIDAD URBANA MAS CERCANA**

SAN FERNANDO

**DEMANDA TURISTICA**

LOCAL, REGIONAL, NACIONAL

**TELEFONO INFORMACION**

(02) 4707403

<b>DISTANCIA EN KMS</b>	<b>CAPITAL REGIONAL</b>	54
	<b>CAPITAL COMUNAL</b>	0

**USO TURISTICO** ACTUAL

**ESTADO DE CONSERVACION** BUENA

**DESCRIPCION GENERAL**

Se trata de un tour que lleva por nombre el Tour Tren del Vino. Es un hermoso viaje al interior del Valle de Colchagua, que inicia a las 8:30 de la mañana, los sábados. Es una especie de máquina del tiempo, que nos lleva a una época en que éste fue el principal medio de locomoción, dándonos emociones y vivencias de principios del siglo anterior. Se parte desde la ciudad de San Fernando. Tiene una duración de 1 hora y 40 minutos para llegar hasta Santa Cruz, en la estación de Paniahue. En el transcurso del recorrido se puede degustar de una gran selección de vinos, entre blancos y rojos, acompañados de una abundante degustación de quesos finos de la zona.

## SERVICIO NACIONAL DE TURISMO

### ATRACTIVOS TURISTICOS 2012 REGION DEL LIBERTADOR GENERAL BERNARDO O'HIGGINS

**CODIGO ATRACTIVO**

R06820



**NOMBRE DEL ATRACTIVO**

FIESTA DEL CHACOLÍ DE DOÑIHUE

**REGION**

REGIÓN DEL LIBERTADOR BERNARDO O'HIGGINS

**JERARQUIA**

LOCAL

**PROVINCIA**

CACHAPOAL

**CATEGORIA**

ACONTECIMIENTO PROGRAMADO

**DIRECCION**

**COMUNA**

DOÑIHUE

**TIPO DE ATRACTIVO**

EVENTO MISCELÁNEO

**LOCALIDAD O SECTOR**

DOÑIHUE

**TIPO DE PROPIEDAD**

PÚBLICA

**SUBTIPO DEL ATRACTIVO**

CARNAVAL O FIESTA COSTUMBRISTA

**ESTACIONALIDAD DE USO**

JUNIO

**ADMINISTRACION**

PÚBLICA

**DOTACION SERVICIOS BASICOS**

AGUA POTABLE, ELECTRICIDAD

**LOCALIDAD URBANA MAS CERCANA**

DOÑIHUE

**DEMANDA TURISTICA**

LOCAL

**TELEFONO INFORMACION**

(72) 462272

<b>DISTANCIA EN KMS</b>	<b>CAPITAL REGIONAL</b>	21
	<b>CAPITAL COMUNAL</b>	0

**USO TURISTICO** ACTUAL

**ESTADO DE CONSERVACION** BUENA

**DESCRIPCION GENERAL**

Chacolí: licor típico de la zona. La Fiesta del Chacolí, se creó por iniciativa del Sr. Aquiles Carrasco Díaz, ex Alcalde de la comuna. Don Aquiles invita a todas las instituciones comunales para que, juntos, organizaran la Fiesta del Chacolí, lo que se hizo por primera vez con ranchos en la Plaza de Doñihue el día 27 de junio de 1976. En el caso de los ranchos que se presentaron en la plaza, se buscó replicar las bodegas visitadas, las que eran ornamentadas con tranzas de ajos, calabazas, entre otros productos propios de la zona. El Chacolí es un trago típico chileno de pueblos rurales de procedencia española Vasca en el cual se denominaba "Txacolí", que significa "Vino de Caserío".

**ATRATIVOS TURISTICOS 2012**  
**REGION DEL LIBERTADOR GENERAL BERNARDO O'HIGGINS**

**CODIGO ATRACTIVO**

R06821



**NOMBRE DEL ATRACTIVO**

HUELLA DE ANIMALES EXTINGUIDOS (MH)

**REGION**

REGIÓN DEL LIBERTADOR BERNARDO O'HIGGINS

**JERARQUIA**

NACIONAL

**PROVINCIA**

COLCHAGUA

**CATEGORIA**

SITIO NATURAL

**DIRECCION**

**COMUNA**

SAN FERNANDO

**TIPO DE ATRACTIVO**

LUGAR INTERÉS GEOLÓGICO O PALEONTOLÓGICO

**LOCALIDAD O SECTOR**

TERMAS DEL FLACO

**TIPO DE PROPIEDAD**

PRIVADA

**SUBTIPO DEL ATRACTIVO**

LUGAR INTERÉS GEOLÓGICO O PALEONTOLÓGICO

**ESTACIONALIDAD DE USO**

DICIEMBRE A ABRIL

**ADMINISTRACION**

PRIVADA

**DOTACION SERVICIOS BASICOS**

AGUA POTABLE, ELECTRICIDAD

**LOCALIDAD URBANA MAS CERCANA**

SAN FERNANDO

**DEMANDA TURISTICA**

LOCAL, REGIONAL, NACIONAL

**TELEFONO INFORMACION**

(72) 972350

<b>DISTANCIA EN KMS</b>	<b>CAPITAL REGIONAL</b>	131
	<b>CAPITAL COMUNAL</b>	77

**USO TURISTICO** ACTUAL

**ESTADO DE CONSERVACION** BUENA

**DESCRIPCION GENERAL**

Declarado Monumento Histórico D.S. 4866 del 13/07/1967. De más de 120 millones de años de antigüedad, pueden visitarse como atractivo turístico. Las huellas, dejadas en el barro por un Iguanodonte, se solidificaron y volvieron a aflorar ya petrificadas, con las huellas impresas, cuando se formó la Cordillera de los Andes. Están en una ladera de 120° de inclinación. Hay estudios que sugieren que esta zona, donde existen muchas huellas de dinosaurios, era un abrevadero en la era Jurásica.

**ATRATIVOS TURISTICOS 2012**  
**REGION DEL LIBERTADOR GENERAL BERNARDO O'HIGGINS**

**CODIGO ATRACTIVO**

R06822



**NOMBRE DEL ATRACTIVO**

ARTESANÍA EN HOJA DE CHOCLO DE PICHIDEGUA

**REGION**

REGIÓN DEL LIBERTADOR BERNARDO O'HIGGINS

**JERARQUIA**

LOCAL

**PROVINCIA**

CACHAPOAL

**CATEGORIA**

FOLKLORE

**DIRECCION**

**COMUNA**

PICHIDEGUA

**TIPO DE ATRACTIVO**

ARTESANÍA O ARTE

**LOCALIDAD O SECTOR**

PICHIDEGUA

**TIPO DE PROPIEDAD**

PRIVADA

**SUBTIPO DEL ATRACTIVO**

TEJIDOS EN FIBRAS VEGETALES

**ESTACIONALIDAD DE USO**

TODO EL AÑO

**ADMINISTRACION**

PRIVADA

**DOTACION SERVICIOS BASICOS**

AGUA POTABLE, ELECTRICIDAD

**LOCALIDAD URBANA MAS CERCANA**

PICHIDEGUA

**DEMANDA TURISTICA**

LOCAL

**TELEFONO INFORMACION**

(72) 591025

<b>DISTANCIA EN KMS</b>	<b>CAPITAL REGIONAL</b>	73
	<b>CAPITAL COMUNAL</b>	0

**USO TURISTICO** ACTUAL

**ESTADO DE CONSERVACION** BUENA

**DESCRIPCION GENERAL**

En este lugar nos encontramos con una artesanía costumbrista, trabajo en hoja de choclos, recogida en los meses de verano y después de separarla, se escogen las que sirven para realizar diferentes trenzas según el modelo de panera, canasto, individuales o flores, con las que se crean chupallas, objetos decorativos, muñecos entre los que se pueden observar damas antiguas, chinas, huasos y mapuches. La idea para los artesanos es representar personajes clásicos pertenecientes a su identidad.

**ATRATIVOS TURISTICOS 2012**  
**REGION DEL LIBERTADOR GENERAL BERNARDO O'HIGGINS**

**CODIGO ATRACTIVO**

R06823



**NOMBRE DEL ATRACTIVO**

CERÁMICA DE PAÑUL

**REGION**

REGIÓN DEL LIBERTADOR BERNARDO O'HIGGINS

**JERARQUIA**

REGIONAL

**PROVINCIA**

CARDENAL CARO

**CATEGORIA**

FOLKLORE

**DIRECCION**

A 17 KM AL SURESTE DE PICHILEMU

**COMUNA**

PICHILEMU

**TIPO DE ATRACTIVO**

ARTESANÍA O ARTE

**LOCALIDAD O SECTOR**

PAÑUL

**TIPO DE PROPIEDAD**

PRIVADA

**SUBTIPO DEL ATRACTIVO**

ALFARERÍA

**ESTACIONALIDAD DE USO**

TODO EL AÑO

**ADMINISTRACION**

PRIVADA

**DOTACION SERVICIOS BASICOS**

AGUA POTABLE, ELECTRICIDAD

**LOCALIDAD URBANA MAS CERCANA**

PICHILEMU

**DEMANDA TURISTICA**

LOCAL, REGIONAL

**TELEFONO INFORMACION**

(72) 841017

<b>DISTANCIA EN KMS</b>	<b>CAPITAL REGIONAL</b>	189
	<b>CAPITAL COMUNAL</b>	17

**USO TURISTICO** ACTUAL

**ESTADO DE CONSERVACION** BUENA

**DESCRIPCION GENERAL**

Este poblado se caracteriza por la artesanía que se realiza en arcilla proveniente del sector. El material y las técnicas empleadas como el vaciado, torno y amasado permite la creación y adaptación de utensilios y objetos para ser realizados en cerámica. En este lugar podrá ver cómo la tierra es transformada en utensilios y objetos de decoración.

**ATRATIVOS TURISTICOS 2012**  
**REGION DEL LIBERTADOR GENERAL BERNARDO O'HIGGINS**

**CODIGO ATRACTIVO**

R06824



**NOMBRE DEL ATRACTIVO**

ENCUENTRO INTERNACIONAL CRIOLLO

**REGION**

REGIÓN DEL LIBERTADOR BERNARDO O'HIGGINS

**JERARQUIA**

INTERNACIONAL

**PROVINCIA**

CACHAPOAL

**CATEGORIA**

ACONTECIMIENTO PROGRAMADO

**DIRECCION**

AVDA. ESPAÑA ESQUINA GERMÁN IBARRA

**COMUNA**

RANCAGUA

**TIPO DE ATRACTIVO**

EVENTO MISCELÁNEO

**LOCALIDAD O SECTOR**

RANCAGUA

**TIPO DE PROPIEDAD**

PRIVADA

**SUBTIPO DEL ATRACTIVO**

RODEO

**ESTACIONALIDAD DE USO**

NOVIEMBRE

**ADMINISTRACION**

PRIVADA

**DOTACION SERVICIOS BASICOS**

AGUA POTABLE, ELECTRICIDAD

**LOCALIDAD URBANA MAS CERCANA**

RANCAGUA

**DEMANDA TURISTICA**

LOCAL, REGIONAL, NACIONAL,  
INTERNACIONAL

**TELEFONO INFORMACION**

(72) 221286

<b>DISTANCIA EN KMS</b>	<b>CAPITAL REGIONAL</b>	0
	<b>CAPITAL COMUNAL</b>	0

**USO TURISTICO** ACTUAL

**ESTADO DE CONSERVACION** BUENA

**DESCRIPCION GENERAL**

Encuentro que reúne en un solo lugar comidas típicas, artesanía, el Campeonato Nacional de Domaduras y la presentación de los mejores jinetes de Chile y el extranjero. Organizado por el Club Centauros y apoyado por los municipios de Rancagua y Machalí.

**ATRATIVOS TURISTICOS 2012**  
**REGION DEL LIBERTADOR GENERAL BERNARDO O'HIGGINS**

**CODIGO ATRACTIVO**

R06825



**NOMBRE DEL ATRACTIVO**

FIESTA HUASA DE RANCAGUA

**REGION**

REGIÓN DEL LIBERTADOR BERNARDO O'HIGGINS

**JERARQUIA**

NACIONAL

**PROVINCIA**

CACHAPOAL

**CATEGORIA**

ACONTECIMIENTO PROGRAMADO

**DIRECCION**

PLAZA DE LOS HÉROES S/N, RANCAGUA

**COMUNA**

RANCAGUA

**TIPO DE ATRACTIVO**

EVENTO MISCELÁNEO

**LOCALIDAD O SECTOR**

RANCAGUA

**TIPO DE PROPIEDAD**

PÚBLICA

**SUBTIPO DEL ATRACTIVO**

CARNAVAL O FIESTA COSTUMBRISTA

**ESTACIONALIDAD DE USO**

ABRIL

**ADMINISTRACION**

PÚBLICA

**DOTACION SERVICIOS BASICOS**

AGUA POTABLE, ELECTRICIDAD

**LOCALIDAD URBANA MAS CERCANA**

RANCAGUA

**DEMANDA TURISTICA**

LOCAL, REGIONAL, NACIONAL

**TELEFONO INFORMACION**

(72) 583599

<b>DISTANCIA EN KMS</b>	<b>CAPITAL REGIONAL</b>	0
	<b>CAPITAL COMUNAL</b>	0

**USO TURISTICO** ACTUAL

**ESTADO DE CONSERVACION** BUENA

**DESCRIPCION GENERAL**

La Fiesta Huasa contempla la realización de espectáculos folclóricos y, el concurso "100 pies de cueca", todo esto en el marco de la oferta de comidas criollas y concursos gastronómicos y los stand que ofrecen una amplia variedad de productos del campo.

**ATRATIVOS TURISTICOS 2012**  
**REGION DEL LIBERTADOR GENERAL BERNARDO O'HIGGINS**

**CODIGO ATRACTIVO**

R06826



**NOMBRE DEL ATRACTIVO**

ENTORNO DE LA IGLESIA DE LA MERCED (ZT)

**REGION**

REGIÓN DEL LIBERTADOR BERNARDO O'HIGGINS

**JERARQUIA**

REGIONAL

**PROVINCIA**

CACHAPOAL

**CATEGORIA**

MUSEO O MANIFESTACIÓN CULTURAL

**DIRECCION**

CALLES ESTADO, CUEVAS, MUJICA, ALCÁZAR

**TIPO DE ATRACTIVO**

OBRA DE ARTE O TÉCNICA

**COMUNA**

RANCAGUA

**LOCALIDAD O SECTOR**

RANCAGUA

**TIPO DE PROPIEDAD**

PÚBLICA

**SUBTIPO DEL ATRACTIVO**

ARQUITECTURA

**ESTACIONALIDAD DE USO**

TODO EL AÑO

**ADMINISTRACION**

PÚBLICA

**DOTACION SERVICIOS BASICOS**

AGUA POTABLE, ELECTRICIDAD

**LOCALIDAD URBANA MAS CERCANA**

RANCAGUA

**DEMANDA TURISTICA**

LOCAL, REGIONAL

**TELEFONO INFORMACION**

(72) 221456

<b>DISTANCIA EN KMS</b>	<b>CAPITAL REGIONAL</b>	0
	<b>CAPITAL COMUNAL</b>	0

**USO TURISTICO** ACTUAL

**ESTADO DE CONSERVACION** BUENA

**DESCRIPCION GENERAL**

Declarado Zona Típica D.S. 8 del 07/01/1974. Actualmente, en la calle Estado se encuentran viviendas particulares y es de gran importancia la plaza de La Merced; por Mujica se destaca la sede de la Fundación Oscar Castro; en Alcázar hay varios locales conectados entre peluquerías y pequeños negocios; finalmente, en calle Cuevas hay locales de venta de libros usados y nuevos. Parte de esta zona típica fue demolida sin autorización del Consejo de Monumentos Nacionales (enero 2007) siguiéndose actualmente un proceso judicial.

**ATRATIVOS TURISTICOS 2012**  
**REGION DEL LIBERTADOR GENERAL BERNARDO O'HIGGINS**

**CODIGO ATRACTIVO**

R06827



**NOMBRE DEL ATRACTIVO**

GOBERNACIÓN PROVINCIAL DE CACHAPOAL (MH)

**REGION**

REGIÓN DEL LIBERTADOR BERNARDO O'HIGGINS

**JERARQUIA**

REGIONAL

**PROVINCIA**

CACHAPOAL

**CATEGORIA**

MUSEO O MANIFESTACIÓN CULTURAL

**DIRECCION**

PLAZA DE LOS HÉROES S/N, RANCAGUA

**COMUNA**

RANCAGUA

**TIPO DE ATRACTIVO**

OBRA DE ARTE O TÉCNICA

**LOCALIDAD O SECTOR**

RANCAGUA

**TIPO DE PROPIEDAD**

PÚBLICA

**SUBTIPO DEL ATRACTIVO**

ARQUITECTURA

**ESTACIONALIDAD DE USO**

TODO EL AÑO

**ADMINISTRACION**

PÚBLICA

**DOTACION SERVICIOS BASICOS**

AGUA POTABLE, ELECTRICIDAD

**LOCALIDAD URBANA MAS CERCANA**

RANCAGUA

**DEMANDA TURISTICA**

LOCAL, REGIONAL

**TELEFONO INFORMACION**

(72) 226772

<b>DISTANCIA EN KMS</b>	<b>CAPITAL REGIONAL</b>	0
	<b>CAPITAL COMUNAL</b>	0

**USO TURISTICO** ACTUAL

**ESTADO DE CONSERVACION** BUENA

**DESCRIPCION GENERAL**

Declarada Monumento Histórico D.S. 284 del 24/06/1994. Este edificio fue construido entre los años 1887 y 1889 para albergar a la recién creada Intendencia de O'Higgins. El edificio de destacada presencia junto con la Catedral y la Casa Parroquial, forma el único conjunto que se conserva original, en la Plaza Los Héroes. Su volumen se caracteriza por su construcción en línea de propiedad y en edificación continua, con una altura de dos pisos. Más información [www.monumentos.cl](http://www.monumentos.cl)

**ATRATIVOS TURISTICOS 2012**  
**REGION DEL LIBERTADOR GENERAL BERNARDO O'HIGGINS**

**CODIGO ATRACTIVO**

R06828



**NOMBRE DEL ATRACTIVO**

IGLESIA DE SAN FRANCISCO Y PATIO (MH)

**REGION**

REGIÓN DEL LIBERTADOR BERNARDO O'HIGGINS

**JERARQUIA**

REGIONAL

**PROVINCIA**

COLCHAGUA

**CATEGORIA**

MUSEO O MANIFESTACIÓN CULTURAL

**DIRECCION**

AVDA. MANUEL RODRÍGUEZ CON VALDIVIA

**TIPO DE ATRACTIVO**

OBRA DE ARTE O TÉCNICA

**COMUNA**

SAN FERNANDO

**LOCALIDAD O SECTOR**

SAN FERNANDO

**TIPO DE PROPIEDAD**

PRIVADA

**SUBTIPO DEL ATRACTIVO**

ARQUITECTURA

**ESTACIONALIDAD DE USO**

CERRADA

**ADMINISTRACION**

PRIVADA

**DOTACION SERVICIOS BASICOS**

AGUA POTABLE, ELECTRICIDAD

**LOCALIDAD URBANA MAS CERCANA**

SAN FERNANDO

**DEMANDA TURISTICA**

LOCAL, REGIONAL

**TELEFONO INFORMACION**

(72) 585140

<b>DISTANCIA EN KMS</b>	<b>CAPITAL REGIONAL</b>	54
	<b>CAPITAL COMUNAL</b>	0

**USO TURISTICO** ACTUAL

**ESTADO DE CONSERVACION** REGULAR

**DESCRIPCION GENERAL**

Declarada Monumento Histórico D.S. 936 del 16/11/1984. Fundada en octubre de 1744, fecha en que llega un grupo de ocho misioneros jesuitas que levantan su casa misional a dos cuadras aproximadas al sureste de la Plaza de Armas, que ya alberga a una pequeña iglesia parroquial. Luego del terremoto del 27 de Febrero del 2010, dicha iglesia quedó en malas condiciones razón por lo cual aun esta cerrada a la comunidad, esperando una posible restauración

**ATRATIVOS TURISTICOS 2012**  
**REGION DEL LIBERTADOR GENERAL BERNARDO O'HIGGINS**

**CODIGO ATRACTIVO**

R06829



**NOMBRE DEL ATRACTIVO**

PLAZUELA DEL INSTITUTO O'HIGGINS O PLAZA DE SANTA CRUZ DE TRIANA (ZT)

**REGION**

REGIÓN DEL LIBERTADOR BERNARDO O'HIGGINS

**JERARQUIA**

REGIONAL

**PROVINCIA**

CACHAPOAL

**CATEGORIA**

MUSEO O MANIFESTACIÓN CULTURAL

**DIRECCION**

CALLE ESTADO CON IBIETA, RANCAGUA

**COMUNA**

RANCAGUA

**TIPO DE ATRACTIVO**

OBRA DE ARTE O TÉCNICA

**LOCALIDAD O SECTOR**

RANCAGUA

**TIPO DE PROPIEDAD**

PÚBLICA

**SUBTIPO DEL ATRACTIVO**

ARQUITECTURA

**ESTACIONALIDAD DE USO**

TODO EL AÑO

**ADMINISTRACION**

PÚBLICA

**DOTACION SERVICIOS BASICOS**

AGUA POTABLE, ELECTRICIDAD

**LOCALIDAD URBANA MAS CERCANA**

RANCAGUA

**DEMANDA TURISTICA**

LOCAL, REGIONAL

**TELEFONO INFORMACION**

(72) 583599

<b>DISTANCIA EN KMS</b>	<b>CAPITAL REGIONAL</b>	0
	<b>CAPITAL COMUNAL</b>	0

**USO TURISTICO** ACTUAL

**ESTADO DE CONSERVACION** BUENA

**DESCRIPCION GENERAL**

Declarada Zona Típica D.S. 725 del 24/01/1980. Entre sus rasgos destaca la arborización perimetral que define un rectángulo centro se encuentra una pileta rústica de piedras y estuco en forma romboide, adornada de palmeras y faroles de tipo pagoda. Los volúmenes que definen esta plaza conforman un conjunto urbano único en Rancagua, que nos recuerda la ciudad en su época de fundación.

**ATRATIVOS TURISTICOS 2012**  
**REGION DEL LIBERTADOR GENERAL BERNARDO O'HIGGINS**

**CODIGO ATRACTIVO**

R06830



**NOMBRE DEL ATRACTIVO**

CARRETERA DEL COBRE EDUARDO FREI MONTALVA

**REGION**

REGIÓN DEL LIBERTADOR BERNARDO O'HIGGINS

**JERARQUIA**

REGIONAL

**PROVINCIA**

CACHAPOAL

**CATEGORIA**

REALIZACIÓN TÉCNICA, CIENTÍFICA O ARTÍSTICA CONTEMPORÁNEA

**DIRECCION**

A 4 KM AL ESTE DE RANCAGUA

**TIPO DE ATRACTIVO**

OBRA DE ARTE O TÉCNICA

**COMUNA**

MACHALÍ

**LOCALIDAD O SECTOR**

**TIPO DE PROPIEDAD**

PÚBLICA

**SUBTIPO DEL ATRACTIVO**

OBRA DE INGENIERÍA

**ESTACIONALIDAD DE USO**

TODO EL AÑO

**ADMINISTRACION**

PÚBLICA

**DOTACION SERVICIOS BASICOS**

AGUA POTABLE, ELECTRICIDAD

**LOCALIDAD URBANA MAS CERCANA**

RANCAGUA

**DEMANDA TURISTICA**

LOCAL, REGIONAL

**TELEFONO INFORMACION**

(72) 413315

<b>DISTANCIA EN KMS</b>	<b>CAPITAL REGIONAL</b>	4
	<b>CAPITAL COMUNAL</b>	4

**USO TURISTICO** ACTUAL

**ESTADO DE CONSERVACION** BUENA

**DESCRIPCION GENERAL**

Carretera Presidente Eduardo Frei Montalva, más conocida como Carretera del Cobre o Carretera El Cobre (H-25), es una importante vía que permite la conexión entre Rancagua y los yacimientos cupríferos de El Teniente. La Carretera del Cobre empieza en Rancagua, y hasta el límite urbano presenta doble vía por ambas calzadas. Es fundamental para la conexión del sector oriente (barrios residenciales) y el centro de la ciudad, por lo que siempre mantiene un alto flujo vehicular. La Carretera es la continuación del eje formado por la Avenida Millán, que es la calle que bordea el plano fundacional por el sur.

**ATRATIVOS TURISTICOS 2012**  
**REGION DEL LIBERTADOR GENERAL BERNARDO O'HIGGINS**

**CODIGO ATRACTIVO**

R06831



**NOMBRE DEL ATRACTIVO**

SALINAS DE LO VALDIVIA

**REGION**

REGIÓN DEL LIBERTADOR BERNARDO O'HIGGINS

**JERARQUIA**

REGIONAL

**PROVINCIA**

CARDENAL CARO

**CATEGORIA**

SITIO NATURAL

**DIRECCION**

A 18 KM DE PAREDONES

**COMUNA**

PAREDONES

**TIPO DE ATRACTIVO**

PLANICIE

**LOCALIDAD O SECTOR**

LO VALDIVIA

**TIPO DE PROPIEDAD**

PÚBLICA

**SUBTIPO DEL ATRACTIVO**

SALINA

**ESTACIONALIDAD DE USO**

TODO EL AÑO

**ADMINISTRACION**

PÚBLICA

**LOCALIDAD URBANA MAS CERCANA**

PAREDONES

**DEMANDA TURISTICA**

LOCAL, REGIONAL

**DOTACION SERVICIOS BASICOS**

AGUA POTABLE, ELECTRICIDAD

**TELEFONO INFORMACION**

(72) 824289

<b>DISTANCIA EN KMS</b>	<b>CAPITAL REGIONAL</b>	176
	<b>CAPITAL COMUNAL</b>	18

**USO TURISTICO** ACTUAL

**ESTADO DE CONSERVACION** BUENA

**DESCRIPCION GENERAL**

Las Salinas de Lo Valdivia se explotaban desde los tiempos de la Colonia. Únicas en Chile, junto a las de Cahuil y muy escasas en el resto del mundo, se caracterizan por ser lagunas litorales de agua dulce que, en épocas de altas mareas, se llenan con el agua salada del mar. Aprovechando esta circunstancia, el hombre ha logrado extraer la sal, esperando que el calor de sol evapore el agua. Consiste en acumular agua salada en piezas de poca profundidad, denominadas calles de salinas, semejantes a las siembras de arroz. A medida que el agua se va evaporando, se reúne en una de las piezas más grandes, llamadas cuartel. Esta salmuera se transforma y se deposita en forma de cristales.

**ATRATIVOS TURISTICOS 2012**  
**REGION DEL LIBERTADOR GENERAL BERNARDO O'HIGGINS**

**CODIGO ATRACTIVO**

R06832



**NOMBRE DEL ATRACTIVO**

VIÑA LAGAR DE BEZANA

**REGION**

REGIÓN DEL LIBERTADOR BERNARDO O'HIGGINS

**JERARQUIA**

NACIONAL

**PROVINCIA**

CACHAPOAL

**CATEGORIA**

REALIZACIÓN TÉCNICA, CIENTÍFICA O ARTÍSTICA CONTEMPORÁNEA

**DIRECCION**

CAMINO LA LEONERA, FUNDO LA MACARENA S/N

**TIPO DE ATRACTIVO**

EXPLOTACIÓN AGROPECUARIA

**COMUNA**

CODEGUA

**LOCALIDAD O SECTOR**

CODEGUA

**TIPO DE PROPIEDAD**

PRIVADA

**SUBTIPO DEL ATRACTIVO**

VIÑA O BODEGA

**ESTACIONALIDAD DE USO**

TODO EL AÑO

**ADMINISTRACION**

PRIVADA

**DOTACION SERVICIOS BASICOS**

AGUA POTABLE, ELECTRICIDAD

**LOCALIDAD URBANA MAS CERCANA**

CODEGUA

**DEMANDA TURISTICA**

LOCAL, REGIONAL, NACIONAL

**TELEFONO INFORMACION**

(09) 9393180

<b>DISTANCIA EN KMS</b>	<b>CAPITAL REGIONAL</b>	18
	<b>CAPITAL COMUNAL</b>	0

**USO TURISTICO** ACTUAL

**ESTADO DE CONSERVACION** BUENA

**DESCRIPCION GENERAL**

Posee actualmente 60 hectáreas de viñedos en el Alto Cachapoal divididos en 36 hectáreas. Cuenta con una bodega muy particular que consta de dos partes una construcción de adobe de principios del siglo antepasado, donde se encuentra una sala que alberga cien barricas, y una moderna bodega de dos niveles, diseñada por el famoso arquitecto Samuel Claro en el año 2003. Ofrece tours guiados a sus bodegas y degustaciones.



# SERVICIO NACIONAL DE TURISMO

## ATRATIVOS TURISTICOS 2012 REGION DEL LIBERTADOR GENERAL BERNARDO O'HIGGINS

**CODIGO ATRACTIVO**

R06833

**NOMBRE DEL ATRACTIVO**

VIÑA GRACIA

**REGION**

REGIÓN DEL LIBERTADOR BERNARDO O'HIGGINS

**JERARQUIA**

NACIONAL

**PROVINCIA**

CACHAPOAL

**CATEGORIA**

REALIZACIÓN TÉCNICA, CIENTÍFICA O ARTÍSTICA CONTEMPORÁNEA

**DIRECCION**

CAMINO A TOTIHUE

**TIPO DE ATRACTIVO**

EXPLOTACIÓN AGROPECUARIA

**LOCALIDAD O SECTOR**

TOTIHUE

**TIPO DE PROPIEDAD**

PRIVADA

**SUBTIPO DEL ATRACTIVO**

VIÑA O BODEGA

**ESTACIONALIDAD DE USO**

TODO EL AÑO

**ADMINISTRACION**

PRIVADA

**DOTACION SERVICIOS BASICOS**

AGUA POTABLE, ELECTRICIDAD

**LOCALIDAD URBANA MAS CERCANA**

REQUÍNOA

**DEMANDA TURISTICA**

LOCAL, REGIONAL, NACIONAL

**TELEFONO INFORMACION**

(02) 2407642

<b>DISTANCIA EN KMS</b>	<b>CAPITAL REGIONAL</b>	25
	<b>CAPITAL COMUNAL</b>	9

**USO TURISTICO** ACTUAL**ESTADO DE CONSERVACION** BUENA**DESCRIPCION GENERAL**

Fundada en 1989 y pertenece a viñedos y bodegas Corpora S.A; parte del holding es propiedad de la familia Ibáñez. La diversa producción de Gracia proviene de seis viñedos propios ubicados en los valles vitivinícolas de Aconcagua, Maipo, Rapel, Casablanca, Curicó y Biobío; asegurando calidad en cada uno de sus cepajes. Actualmente, tiene una capacidad de vinificación de 9,5 millones de litros y 4.000 barricas de roble francés en su bodega ubicada en Totihue. Ofrece tours guiados a sus bodegas y degustaciones.

**ATRATIVOS TURISTICOS 2012**  
**REGION DEL LIBERTADOR GENERAL BERNARDO O'HIGGINS**

**CODIGO ATRACTIVO**

R06835



**NOMBRE DEL ATRACTIVO**

PLAZA DE LOS HÉROES DE RANCAGUA Y SU ENTORNO (ZT)

**REGION**

REGIÓN DEL LIBERTADOR BERNARDO O'HIGGINS

**JERARQUIA**

NACIONAL

**PROVINCIA**

CACHAPOAL

**CATEGORIA**

MUSEO O MANIFESTACIÓN CULTURAL

**DIRECCION**

CALLES ESTADO CON INDEPENDENCIA

**TIPO DE ATRACTIVO**

LUGAR HISTÓRICO

**COMUNA**

RANCAGUA

**LOCALIDAD O SECTOR**

RANCAGUA

**TIPO DE PROPIEDAD**

PÚBLICA

**SUBTIPO DEL ATRACTIVO**

LUGAR HISTÓRICO

**ESTACIONALIDAD DE USO**

TODO EL AÑO

**ADMINISTRACION**

PÚBLICA

**DOTACION SERVICIOS BASICOS**

AGUA POTABLE, ELECTRICIDAD

**LOCALIDAD URBANA MAS CERCANA**

RANCAGUA

**DEMANDA TURISTICA**

LOCAL, REGIONAL, NACIONAL

**TELEFONO INFORMACION**

(72) 583599

<b>DISTANCIA EN KMS</b>	<b>CAPITAL REGIONAL</b>	0
	<b>CAPITAL COMUNAL</b>	0

**USO TURISTICO** ACTUAL

**ESTADO DE CONSERVACION** BUENA

**DESCRIPCION GENERAL**

Declarada Zona Típica D.E. 750 del 15/07/1998. La Plaza de Los Héroes corresponde a una traza fundacional de la Villa Santa Cruz de Triana, que comprendía 64 manzanas, con la plaza en el centro cortada en cruz por dos calles (la Cruz de Triana). El 1 y 2 de octubre de 1814 fue escenario de la Batalla de Rancagua. Su borde suroriente es el más antiguo, en donde se encuentran la Gobernación de Cachapoal, la Casa Parroquial y la Catedral.

**ATRATIVOS TURISTICOS 2012**  
**REGION DEL LIBERTADOR GENERAL BERNARDO O'HIGGINS**

**CODIGO ATRACTIVO**

R06836



**NOMBRE DEL ATRACTIVO**

VIÑA ALTAIR

**REGION**

REGIÓN DEL LIBERTADOR BERNARDO O'HIGGINS

**JERARQUIA**

NACIONAL

**PROVINCIA**

CACHAPOAL

**CATEGORIA**

REALIZACIÓN TÉCNICA, CIENTÍFICA O ARTÍSTICA CONTEMPORÁNEA

**DIRECCION**

**COMUNA**

REQUÍNOA

**TIPO DE ATRACTIVO**

EXPLOTACIÓN AGROPECUARIA

**LOCALIDAD O SECTOR**

TOTIHUE

**TIPO DE PROPIEDAD**

PRIVADA

**SUBTIPO DEL ATRACTIVO**

VIÑA O BODEGA

**ESTACIONALIDAD DE USO**

TODO EL AÑO

**ADMINISTRACION**

PRIVADA

**DOTACION SERVICIOS BASICOS**

AGUA POTABLE, ELECTRICIDAD

**LOCALIDAD URBANA MAS CERCANA**

REQUÍNOA

**DEMANDA TURISTICA**

LOCAL, REGIONAL, NACIONAL

**TELEFONO INFORMACION**

(02) 4775598

<b>DISTANCIA EN KMS</b>	<b>CAPITAL REGIONAL</b>	25
	<b>CAPITAL COMUNAL</b>	9

**USO TURISTICO** ACTUAL

**ESTADO DE CONSERVACION** BUENA

**DESCRIPCION GENERAL**

Nace de la asociación entre Château Dassault y Viña San Pedro, con el fin de elaborar un vino chileno de clase mundial. En una superficie de 72 hectáreas, se elaboran Altaír y sideral. Altaír es el vino estrella de la viña y sideral se encuentra en la categoría de los ultra premium. La bodega Altaír se ubica en lo mas alto del valle de Totihue, ofrece tours guiados a sus bodegas y degustaciones.



# SERVICIO NACIONAL DE TURISMO

## ATRATIVOS TURISTICOS 2012 REGION DEL LIBERTADOR GENERAL BERNARDO O'HIGGINS

**CODIGO ATRACTIVO**

R06838

**NOMBRE DEL ATRACTIVO**MUESTRA NACIONAL GASTRONÓMICA Y  
COSTUMBRISTA**REGION**REGIÓN DEL LIBERTADOR BERNARDO  
O'HIGGINS**JERARQUIA**

NACIONAL

**PROVINCIA**

COLCHAGUA

**CATEGORIA**

ACONTECIMIENTO PROGRAMADO

**DIRECCION**

PLAZA DE ARMAS S/N, SANTA CRUZ

**TIPO DE ATRACTIVO**

EVENTO MISCELÁNEO

**COMUNA**

SANTA CRUZ

**LOCALIDAD O SECTOR**

SANTA CRUZ

**TIPO DE PROPIEDAD**

PÚBLICA

**SUBTIPO DEL ATRACTIVO**

FERIA O EXPOSICIÓN

**ESTACIONALIDAD DE USO**

ENERO

**ADMINISTRACION**

PRIVADA

**DOTACION SERVICIOS BASICOS**

AGUA POTABLE, ELECTRICIDAD

**LOCALIDAD URBANA MAS CERCANA**

SANTA CRUZ

**DEMANDA TURISTICA**

LOCAL, REGIONAL, NACIONAL

**TELEFONO INFORMACION**

(72) 822309

<b>DISTANCIA</b>	<b>CAPITAL REGIONAL</b>	94
<b>EN KMS</b>	<b>CAPITAL COMUNAL</b>	0


**USO TURISTICO** ACTUAL**ESTADO DE CONSERVACION** BUENA**DESCRIPCION GENERAL**

Actividad organizada por la Corporación Cultural Raza Chilena de Santa Cruz y el Municipio local, que se efectúa en la plaza de Armas de la comuna.

**ATRATIVOS TURISTICOS 2012**  
**REGION DEL LIBERTADOR GENERAL BERNARDO O'HIGGINS**

**CODIGO ATRACTIVO**

R06839



**NOMBRE DEL ATRACTIVO**

CAPILLA DE LAS HIJAS DE LA CARIDAD DE SAN VICENTE DE PAUL (MH)

**REGION**

REGIÓN DEL LIBERTADOR BERNARDO O'HIGGINS

**JERARQUIA**

LOCAL

**PROVINCIA**

COLCHAGUA

**CATEGORIA**

MUSEO O MANIFESTACIÓN CULTURAL

**DIRECCION**

CALLE NEGRETE S/N, SAN FERNANDO

**COMUNA**

SAN FERNANDO

**TIPO DE ATRACTIVO**

OBRA DE ARTE O TÉCNICA

**LOCALIDAD O SECTOR**

SAN FERNANDO

**TIPO DE PROPIEDAD**

PRIVADA

**SUBTIPO DEL ATRACTIVO**

ARQUITECTURA

**ESTACIONALIDAD DE USO**

TODO EL AÑO

**ADMINISTRACION**

PRIVADA

**DOTACION SERVICIOS BASICOS**

AGUA POTABLE, ELECTRICIDAD

**LOCALIDAD URBANA MAS CERCANA**

SAN FERNANDO

**DEMANDA TURISTICA**

LOCAL

**TELEFONO INFORMACION**

(72) 585140

<b>DISTANCIA EN KMS</b>	<b>CAPITAL REGIONAL</b>	54
	<b>CAPITAL COMUNAL</b>	0

**USO TURISTICO** ACTUAL

**ESTADO DE CONSERVACION** BUENA

**DESCRIPCION GENERAL**

Declarada Monumento Histórico D.S. 936 del 16/11/1984. La construcción de los primeros cuerpos del Hospital San Juan de Dios, levantados gracias a la generosidad de varios benefactores, data de 1848-50. En 1872, llegaron a San Fernando ocho hermanas de la Congregación de las Hijas de la Caridad, para organizar el hospital y atender a los enfermos. En 1884, se inició la construcción de la actual capilla. Esta etapa, que sólo alcanzó a levantar los muros, se prolongó hasta 1989. Una ayuda sor Julia recibió del Gobierno para la terminación de la capilla, permitió dar cima a esta construcción en el año 1899. En enero de 1900, se instaló el altar gótico, tallado en madera de encina.

**ATRATIVOS TURISTICOS 2012**  
**REGION DEL LIBERTADOR GENERAL BERNARDO O'HIGGINS**

**CODIGO ATRACTIVO**

R06840



**NOMBRE DEL ATRACTIVO**

VIÑA LAS NIÑAS

**REGION**

REGIÓN DEL LIBERTADOR BERNARDO O'HIGGINS

**JERARQUIA**

NACIONAL

**PROVINCIA**

COLCHAGUA

**CATEGORIA**

REALIZACIÓN TÉCNICA, CIENTÍFICA O ARTÍSTICA CONTEMPORÁNEA

**DIRECCION**

PARCELA 11, MILLAHUE DE APALTA

**COMUNA**

SANTA CRUZ

**TIPO DE ATRACTIVO**

EXPLOTACIÓN AGROPECUARIA

**LOCALIDAD O SECTOR**

APALTA

**TIPO DE PROPIEDAD**

PRIVADA

**SUBTIPO DEL ATRACTIVO**

VIÑA O BODEGA

**ESTACIONALIDAD DE USO**

TODO EL AÑO

**ADMINISTRACION**

PRIVADA

**DOTACION SERVICIOS BASICOS**

AGUA POTABLE, ELECTRICIDAD

**LOCALIDAD URBANA MAS CERCANA**

SANTA CRUZ

**DEMANDA TURISTICA**

LOCAL, REGIONAL, NACIONAL

**TELEFONO INFORMACION**

(72) 321600

<b>DISTANCIA EN KMS</b>	<b>CAPITAL REGIONAL</b>	97
	<b>CAPITAL COMUNAL</b>	3

**USO TURISTICO** ACTUAL

**ESTADO DE CONSERVACION** BUENA

**DESCRIPCION GENERAL**

Por su arquitectura es reconocida como una de las bodegas más modernas del valle. Es miembro de la ruta del vino del valle de Colchagua, posee salas de ventas abiertas al público, el tour comienza en el viñedo, con una breve reseña de las distintas variedades plantadas y su manejo agronómico, continúa por la bodega de vinificación, la sala de embotellación, la sala de barricas y finaliza con un curso didáctico de degustación de los vinos para jugar y aprender de los aromas.

**ATRATIVOS TURISTICOS 2012**  
**REGION DEL LIBERTADOR GENERAL BERNARDO O'HIGGINS**

**CODIGO ATRACTIVO**

R06841



**NOMBRE DEL ATRACTIVO**

LICEO DE HOMBRES NEANDRO SCHILLING (MH)

**REGION**

REGIÓN DEL LIBERTADOR BERNARDO O'HIGGINS

**JERARQUIA**

LOCAL

**PROVINCIA**

COLCHAGUA

**CATEGORIA**

MUSEO O MANIFESTACIÓN CULTURAL

**DIRECCION**

ARGOMEDO 583, SAN FERNANDO

**COMUNA**

SAN FERNANDO

**TIPO DE ATRACTIVO**

OBRA DE ARTE O TÉCNICA

**LOCALIDAD O SECTOR**

SAN FERNANDO

**TIPO DE PROPIEDAD**

PÚBLICA

**SUBTIPO DEL ATRACTIVO**

ARQUITECTURA

**ESTACIONALIDAD DE USO**

TODO EL AÑO

**ADMINISTRACION**

PÚBLICA

**DOTACION SERVICIOS BASICOS**

AGUA POTABLE, ELECTRICIDAD

**LOCALIDAD URBANA MAS CERCANA**

SAN FERNANDO

**DEMANDA TURISTICA**

LOCAL

**TELEFONO INFORMACION**

(72) 711119

<b>DISTANCIA</b>	<b>CAPITAL REGIONAL</b>	54
<b>EN KMS</b>	<b>CAPITAL COMUNAL</b>	0

**USO TURISTICO** ACTUAL

**ESTADO DE CONSERVACION** BUENA

**DESCRIPCION GENERAL**

Declarado Monumento Histórico D.S. 4866 del 13/07/1967. En sus 151 años de existencia, han pasado por sus aulas, muchas generaciones de estudiantes y docentes colchagüinos, habiendo contribuido grandemente en la formación de los habitantes de esta zona. El Liceo de Hombres fue creado por Decreto Supremo del 26 de Febrero de 1846, bajo el gobierno de Don Manuel Bulnes. En un principio tuvo cuatro cuerpos que rodeaban el primer patio, tras sucesivas mejoras, que incluyeron cambio de revestimientos y cubiertas, abertura de vanos y ventanas, terminó de construirse en 1901.

**ATRATIVOS TURISTICOS 2012**  
**REGION DEL LIBERTADOR GENERAL BERNARDO O'HIGGINS**

**CODIGO ATRACTIVO**

R06842



**NOMBRE DEL ATRACTIVO**

MUSEO PARROQUIAL DE PAREDONES

**REGION**

REGIÓN DEL LIBERTADOR BERNARDO O'HIGGINS

**JERARQUIA**

LOCAL

**PROVINCIA**

CARDENAL CARO

**CATEGORIA**

MUSEO O MANIFESTACIÓN CULTURAL

**DIRECCION**

CALLE DOCTOR MOORE CASA 12

**COMUNA**

PAREDONES

**TIPO DE ATRACTIVO**

MUSEO

**LOCALIDAD O SECTOR**

PAREDONES

**TIPO DE PROPIEDAD**

PRIVADA

**SUBTIPO DEL ATRACTIVO**

MUSEO

**ESTACIONALIDAD DE USO**

TODO EL AÑO

**ADMINISTRACION**

PRIVADA

**DOTACION SERVICIOS BASICOS**

AGUA POTABLE, ELECTRICIDAD

**LOCALIDAD URBANA MAS CERCANA**

PAREDONES

**DEMANDA TURISTICA**

LOCAL

**TELEFONO INFORMACION**

(72) 824291

<b>DISTANCIA EN KMS</b>	<b>CAPITAL REGIONAL</b>	158
	<b>CAPITAL COMUNAL</b>	0

**USO TURISTICO** ACTUAL

**ESTADO DE CONSERVACION** BUENA

**DESCRIPCION GENERAL**

Ubicado en el interior de la parroquia de nuestra señora de las nieves, fundado el 06 de febrero del 2006, el museo cuenta con objetos desde comienzos del siglo xvi principalmente libros y documentos desde el año 1600 en adelante, además de una colección de estolas de los curas antiguos .



# SERVICIO NACIONAL DE TURISMO

## ATRATIVOS TURISTICOS 2012 REGION DEL LIBERTADOR GENERAL BERNARDO O'HIGGINS

**CODIGO ATRACTIVO**

R06843

**NOMBRE DEL ATRACTIVO**

FIESTA NUESTRA SEÑORA DE LAS NIEVES DE PAREDONES

**REGION**

REGIÓN DEL LIBERTADOR BERNARDO O'HIGGINS

**JERARQUIA**

LOCAL

**PROVINCIA**

CARDENAL CARO

**CATEGORIA**

ACONTECIMIENTO PROGRAMADO

**DIRECCION**

CALLE DOCTOR MOORE CASA 12

**TIPO DE ATRACTIVO**

EVENTO MISCELÁNEO

**COMUNA**

PAREDONES

**LOCALIDAD O SECTOR**

PAREDONES

**TIPO DE PROPIEDAD**

PRIVADA

**SUBTIPO DEL ATRACTIVO**

FIESTA RELIGIOSA

**ESTACIONALIDAD DE USO**

AGOSTO

**ADMINISTRACION**

PRIVADA

**DOTACION SERVICIOS BASICOS**

AGUA POTABLE, ELECTRICIDAD

**LOCALIDAD URBANA MAS CERCANA**

PAREDONES

**DEMANDA TURISTICA**

LOCAL

**TELEFONO INFORMACION**

(72) 824291

<b>DISTANCIA EN KMS</b>	<b>CAPITAL REGIONAL</b>	158
	<b>CAPITAL COMUNAL</b>	0

**USO TURISTICO** ACTUAL**ESTADO DE CONSERVACION** BUENA**DESCRIPCION GENERAL**

Como ya es tradición en la comuna de Paredones cada año se celebra la Fiesta de la Virgen de la Nieves, patrona del Pueblo y que conmemora el milagro de la nieve, ocurrido en Roma en el siglo IV. El cinco de agosto es el día oficial de la Celebración de la Virgen de la Nieves, a quien se le acompaña con una procesión que circula por las calles del pueblo.

**ATRATIVOS TURISTICOS 2012**  
**REGION DEL LIBERTADOR GENERAL BERNARDO O'HIGGINS**

**CODIGO ATRACTIVO**

R06845



**NOMBRE DEL ATRACTIVO**

ARTESANÍA EN TEATINA DE LA LAJUELA

**REGION**

REGIÓN DEL LIBERTADOR BERNARDO O'HIGGINS

**JERARQUIA**

NACIONAL

**PROVINCIA**

COLCHAGUA

**CATEGORIA**

FOLKLORE

**DIRECCION**

A 8 KM AL SUROESTE DE SANTA CRUZ

**COMUNA**

SANTA CRUZ

**TIPO DE ATRACTIVO**

ARTESANÍA O ARTE

**LOCALIDAD O SECTOR**

LA LAJUELA

**TIPO DE PROPIEDAD**

PRIVADA

**SUBTIPO DEL ATRACTIVO**

TEJIDOS EN FIBRAS VEGETALES

**ESTACIONALIDAD DE USO**

TODO EL AÑO

**ADMINISTRACION**

PRIVADA

**DOTACION SERVICIOS BASICOS**

AGUA POTABLE, ELECTRICIDAD

**LOCALIDAD URBANA MAS CERCANA**

SANTA CRUZ

**DEMANDA TURISTICA**

LOCAL, REGIONAL, NACIONAL

**TELEFONO INFORMACION**

(72) 822309

<b>DISTANCIA EN KMS</b>	<b>CAPITAL REGIONAL</b>	102
	<b>CAPITAL COMUNAL</b>	8

**USO TURISTICO** ACTUAL

**ESTADO DE CONSERVACION** BUENA

**DESCRIPCION GENERAL**

En la localidad de La Lajuela, se producen sombreros en paja de trigo y, especialmente, en paja teatina. Hay variadas formas y dependiendo de la técnica, estos también pueden ser tradicionales, chupallas y sombreros de huaso. Se caracteriza por la producción de chupallas, sombreros y otros artículos confeccionados en teatina, fibra vegetal, la cual, una vez cortada y seleccionada, se tiñe y seca para ser trenzada a mano. En las casas de los artesanos es posible adquirir esta artesanía tan apetecida por el hombre del campo y parte importante del atuendo típico característico del huaso.



# SERVICIO NACIONAL DE TURISMO

## ATRATIVOS TURISTICOS 2012 REGION DEL LIBERTADOR GENERAL BERNARDO O'HIGGINS

**CODIGO ATRACTIVO**

R06846

**NOMBRE DEL ATRACTIVO**

CEMENTERIO DE MASTODONTES

**REGION**

REGIÓN DEL LIBERTADOR BERNARDO O'HIGGINS

**JERARQUIA**

LOCAL

**PROVINCIA**

CACHAPOAL

**CATEGORIA**

MUSEO O MANIFESTACIÓN CULTURAL

**DIRECCION**

A 10 KM DE SAN VICENTE DE TAGUA TAGUA

**TIPO DE ATRACTIVO**

RUINA O LUGAR ARQUEOLÓGICO

**COMUNA**

SAN VICENTE

**LOCALIDAD O SECTOR**

LA LAGUNA

**TIPO DE PROPIEDAD**

PÚBLICA

**SUBTIPO DEL ATRACTIVO**

RUINA O LUGAR ARQUEOLÓGICO

**ESTACIONALIDAD DE USO**

TODO EL AÑO

**ADMINISTRACION**

PÚBLICA

**DOTACION SERVICIOS BASICOS**

AGUA POTABLE, ELECTRICIDAD

**LOCALIDAD URBANA MAS CERCANA**

SAN VICENTE DE TAGUA TAGUA

**DEMANDA TURISTICA**

LOCAL

**TELEFONO INFORMACION**

(72) 326802

<b>DISTANCIA EN KMS</b>	<b>CAPITAL REGIONAL</b>	66
	<b>CAPITAL COMUNAL</b>	10

**USO TURISTICO** ACTUAL**ESTADO DE CONSERVACION** BUENA**DESCRIPCION GENERAL**

En el año 1968, algunos científicos del Museo Nacional de Historia Natural, llevan a cabo algunas investigaciones, en la localidad conocida como La Laguna (a 12 kilómetros al sur poniente de la ciudad de San Vicente de Tagua Tagua). La respuesta no se dejó esperar, porque se obtuvieron herramientas de piedra y restos óseos de un caballo americano, restos de mastodontes y ciervos americanos. Luego de ser sometidos al análisis de carbono, se determinó una data de 11.380 años. Cabe destacar que, con el pasar de los años, se siguen realizando investigaciones científicas en la zona.

## SERVICIO NACIONAL DE TURISMO

### ATRATIVOS TURISTICOS 2012 REGION DEL LIBERTADOR GENERAL BERNARDO O'HIGGINS

**CODIGO ATRACTIVO**

R06847



**NOMBRE DEL ATRACTIVO**

CONCURSO NACIONAL DE COMPOSICIONES  
INÉDITAS DE CUECA

**REGION**

REGIÓN DEL LIBERTADOR BERNARDO  
O'HIGGINS

**JERARQUIA**

NACIONAL

**PROVINCIA**

COLCHAGUA

**CATEGORIA**

ACONTECIMIENTO PROGRAMADO

**DIRECCION**

CALLE 21 DE MAYO S/N, SANTA CRUZ

**COMUNA**

SANTA CRUZ

**TIPO DE ATRACTIVO**

ARTÍSTICO

**LOCALIDAD O SECTOR**

SANTA CRUZ

**TIPO DE PROPIEDAD**

PÚBLICA

**SUBTIPO DEL ATRACTIVO**

MÚSICA O CANTO

**ESTACIONALIDAD DE USO**

SEPTIEMBRE

**ADMINISTRACION**

PRIVADA

**DOTACION SERVICIOS BASICOS**

AGUA POTABLE, ELECTRICIDAD

**LOCALIDAD URBANA MAS CERCANA**

SANTA CRUZ

**DEMANDA TURISTICA**

LOCAL, REGIONAL, NACIONAL

**TELEFONO INFORMACION**

(72) 822318

<b>DISTANCIA EN KMS</b>	<b>CAPITAL REGIONAL</b>	94
	<b>CAPITAL COMUNAL</b>	0

**USO TURISTICO** ACTUAL

**ESTADO DE CONSERVACION** BUENA

**DESCRIPCION GENERAL**

Evento nacional que reúne a los mejores compositores del país. Se efectúa desde el año 1980 en el Gimnasio Municipal de Santa Cruz el primer viernes y sábado de Septiembre. Los ganadores se llevan el símbolo del evento representado en La Espuela de Plata.

**ATRATIVOS TURISTICOS 2012**  
**REGION DEL LIBERTADOR GENERAL BERNARDO O'HIGGINS**

**CODIGO ATRACTIVO**

R06848



**NOMBRE DEL ATRACTIVO**

VIÑA CONO SUR

**REGION**

REGIÓN DEL LIBERTADOR BERNARDO O'HIGGINS

**JERARQUIA**

NACIONAL

**PROVINCIA**

COLCHAGUA

**CATEGORIA**

REALIZACIÓN TÉCNICA, CIENTÍFICA O ARTÍSTICA CONTEMPORÁNEA

**DIRECCION**

FUNDO SANTA ELISA S/N

**TIPO DE ATRACTIVO**

EXPLOTACIÓN AGROPECUARIA

**COMUNA**

CHIMBARONGO

**LOCALIDAD O SECTOR**

CHIMBARONGO

**TIPO DE PROPIEDAD**

PRIVADA

**SUBTIPO DEL ATRACTIVO**

VIÑA O BODEGA

**ESTACIONALIDAD DE USO**

TODO EL AÑO

**ADMINISTRACION**

PRIVADA

**DOTACION SERVICIOS BASICOS**

AGUA POTABLE, ELECTRICIDAD

**LOCALIDAD URBANA MAS CERCANA**

CHIMBARONGO

**DEMANDA TURISTICA**

LOCAL, REGIONAL, NACIONAL

**TELEFONO INFORMACION**

(72) 782097

<b>DISTANCIA EN KMS</b>	<b>CAPITAL REGIONAL</b>	69
	<b>CAPITAL COMUNAL</b>	0

**USO TURISTICO** ACTUAL

**ESTADO DE CONSERVACION** BUENA

**DESCRIPCION GENERAL**

Fundada en 1993. La bodega de viña Cono Sur cuenta con la más alta tecnología y provee al equipo ecológico de todas las herramientas necesarias para crear los mejores vinos. Tiene una capacidad de 8.5 millones de litros en acero inoxidable, con temperatura controlada la sala de guarda puede albergar hasta 4.000 barricas. La viña pertenece a la ruta del vino de Colchagua, podrá recorrer sus instalaciones y degustar vinos.

**ATRATIVOS TURISTICOS 2012**  
**REGION DEL LIBERTADOR GENERAL BERNARDO O'HIGGINS**

**CODIGO ATRACTIVO**

R06849



**NOMBRE DEL ATRACTIVO**

VIÑA ANAKENA

**REGION**

REGIÓN DEL LIBERTADOR BERNARDO O'HIGGINS

**JERARQUIA**

NACIONAL

**PROVINCIA**

CACHAPOAL

**CATEGORIA**

REALIZACIÓN TÉCNICA, CIENTÍFICA O ARTÍSTICA CONTEMPORÁNEA

**DIRECCION**

CAMINO A PIMPINELA S/N

**TIPO DE ATRACTIVO**

EXPLOTACIÓN AGROPECUARIA

**COMUNA**

REQUÍNOA

**LOCALIDAD O SECTOR**

PIMPINELA

**TIPO DE PROPIEDAD**

PRIVADA

**SUBTIPO DEL ATRACTIVO**

VIÑA O BODEGA

**ESTACIONALIDAD DE USO**

TODO EL AÑO

**ADMINISTRACION**

PRIVADA

**DOTACION SERVICIOS BASICOS**

AGUA POTABLE, ELECTRICIDAD

**LOCALIDAD URBANA MAS CERCANA**

REQUÍNOA

**DEMANDA TURISTICA**

LOCAL, REGIONAL, NACIONAL

**TELEFONO INFORMACION**

(72) 552535

<b>DISTANCIA EN KMS</b>	<b>CAPITAL REGIONAL</b>	21
	<b>CAPITAL COMUNAL</b>	5

**USO TURISTICO** ACTUAL

**ESTADO DE CONSERVACION** BUENA

**DESCRIPCION GENERAL**

A comienzos de 1999, una prestigiosa empresa sudafricana diseñó la moderna bodega de vinificación y guarda de Anakena. Cuenta con cubas de acero inoxidable, barricas de encina francesa y roble americano y equipos de la mas alta tecnología, con capacidad para producir 200.000 cajas anuales. Se pueden realizar visitas a la viña que incluye tour y degustación, además posee sala de ventas abierta al publico.

**ATRATIVOS TURISTICOS 2012**  
**REGION DEL LIBERTADOR GENERAL BERNARDO O'HIGGINS**

**CODIGO ATRACTIVO**

R06850



**NOMBRE DEL ATRACTIVO**

CATEDRAL DE RANCAGUA

**REGION**

REGIÓN DEL LIBERTADOR BERNARDO O'HIGGINS

**JERARQUIA**

REGIONAL

**PROVINCIA**

CACHAPOAL

**CATEGORIA**

MUSEO O MANIFESTACIÓN CULTURAL

**DIRECCION**

PLAZA DE ARMAS 384, RANCAGUA

**COMUNA**

RANCAGUA

**TIPO DE ATRACTIVO**

OBRA DE ARTE O TÉCNICA

**LOCALIDAD O SECTOR**

RANCAGUA

**TIPO DE PROPIEDAD**

PRIVADA

**SUBTIPO DEL ATRACTIVO**

ARQUITECTURA

**ESTACIONALIDAD DE USO**

TODO EL AÑO

**ADMINISTRACION**

PRIVADA

**DOTACION SERVICIOS BASICOS**

AGUA POTABLE, ELECTRICIDAD

**LOCALIDAD URBANA MAS CERCANA**

RANCAGUA

**DEMANDA TURISTICA**

LOCAL, REGIONAL

**TELEFONO INFORMACION**

(72) 230048

<b>DISTANCIA</b>	<b>CAPITAL REGIONAL</b>	0
<b>EN KMS</b>	<b>CAPITAL COMUNAL</b>	0

**USO TURISTICO** ACTUAL

**ESTADO DE CONSERVACION** REGULAR

**DESCRIPCION GENERAL**

Iglesia Catedral de Rancagua, también llamada Parroquia El Sagrario de Rancagua, es el principal templo católico de la Diócesis de Rancagua. Siendo párroco don Rafael Jofré (1864 – 1885) se bendijo la nueva iglesia parroquial, el 30 de enero de 1876. Le correspondió a su sucesor, don Martín Vergara (1885 – 1901) hacer las últimas terminaciones. La parroquia fue consagrada como Catedral por monseñor Rafael Lira Infante el 21 de octubre de 1926, al cumplir este templo exactamente 50 años de existencia y servicio al culto. Las torres se construyeron en 1937, y la cripta es de 1988. El 27 de febrero de 2010 sufrió ciertos daños durante el terremoto.

## SERVICIO NACIONAL DE TURISMO

### ATRACTIVOS TURISTICOS 2012 REGION DEL LIBERTADOR GENERAL BERNARDO O'HIGGINS

**CODIGO ATRACTIVO**

R06851



**NOMBRE DEL ATRACTIVO**

CENTRO HISTÓRICO DE LOLOL (ZT)

**REGION**

REGIÓN DEL LIBERTADOR BERNARDO O'HIGGINS

**JERARQUIA**

REGIONAL

**PROVINCIA**

COLCHAGUA

**CATEGORIA**

FOLKLORE

**DIRECCION**

CALLES LAS ACACIAS, LAS ACHIRAS, LOS AROMO

**COMUNA**

LOLOL

**TIPO DE ATRACTIVO**

ARQUITECTURA POPULAR ESPONTÁNEA

**LOCALIDAD O SECTOR**

LOLOL

**TIPO DE PROPIEDAD**

PÚBLICA

**SUBTIPO DEL ATRACTIVO**

PUEBLO

**ESTACIONALIDAD DE USO**

TODO EL AÑO

**ADMINISTRACION**

PÚBLICA

**DOTACION SERVICIOS BASICOS**

AGUA POTABLE, ELECTRICIDAD

**LOCALIDAD URBANA MAS CERCANA**

LOLOL

**DEMANDA TURISTICA**

LOCAL, REGIONAL

**TELEFONO INFORMACION**

(72) 823519

<b>DISTANCIA EN KMS</b>	<b>CAPITAL REGIONAL</b>	129
	<b>CAPITAL COMUNAL</b>	0

**USO TURISTICO** ACTUAL

**ESTADO DE CONSERVACION** BUENA

**DESCRIPCION GENERAL**

Declarado Zona Típica D.S. 350 del 16/05/2003. El triángulo fundacional está formado por las calles Las Acacias, Los Aromos y Las Achiras, vestigios del antiguo camino de orden colonial, donde se ubican amplios corredores exteriores continuos comunicados entre sí que le otorgan un carácter propio, enmarcando las fachadas de las antiguas viviendas coloniales de adobe y techos de teja, reminiscencia de las haciendas españolas. La armonía del conjunto está dada por un lenguaje arquitectónico común, que se refleja en el uso de materiales predominantes como tierra, tejas y madera; y un sistema constructivo basado en muros y tabiquerías de adobe y elementos de estilo, como aleros, canes, sopandas,

**ATRATIVOS TURISTICOS 2012**  
**REGION DEL LIBERTADOR GENERAL BERNARDO O'HIGGINS**

**CODIGO ATRACTIVO**

R06853



**NOMBRE DEL ATRACTIVO**

ARTESANÍA EN GREDA Y ARCILLA EL COPAO

**REGION**

REGIÓN DEL LIBERTADOR BERNARDO O'HIGGINS

**JERARQUIA**

REGIONAL

**PROVINCIA**

CARDENAL CARO

**CATEGORIA**

FOLKLORE

**DIRECCION**

A 14 KM AL SURESTE DE PICHILEMU

**COMUNA**

PICHILEMU

**TIPO DE ATRACTIVO**

ARTESANÍA O ARTE

**LOCALIDAD O SECTOR**

EL COPAO

**TIPO DE PROPIEDAD**

PRIVADA

**SUBTIPO DEL ATRACTIVO**

ALFARERÍA

**ESTACIONALIDAD DE USO**

TODO EL AÑO

**ADMINISTRACION**

PRIVADA

**DOTACION SERVICIOS BASICOS**

AGUA POTABLE, ELECTRICIDAD

**LOCALIDAD URBANA MAS CERCANA**

PICHILEMU

**DEMANDA TURISTICA**

LOCAL, REGIONAL

**TELEFONO INFORMACION**

(72) 841017

<b>DISTANCIA EN KMS</b>	<b>CAPITAL REGIONAL</b>	186
	<b>CAPITAL COMUNAL</b>	14

**USO TURISTICO** ACTUAL

**ESTADO DE CONSERVACION** BUENA

**DESCRIPCION GENERAL**

En esta localidad se especializan en hermosas figuras y utensilios de greda y arcilla.

**ATRATIVOS TURISTICOS 2012**  
**REGION DEL LIBERTADOR GENERAL BERNARDO O'HIGGINS**

**CODIGO ATRACTIVO**

R06854



**NOMBRE DEL ATRACTIVO**

ARTESANÍA EN MIMBRE DE CHIMBARONGO

**REGION**

REGIÓN DEL LIBERTADOR BERNARDO O'HIGGINS

**JERARQUIA**

NACIONAL

**PROVINCIA**

COLCHAGUA

**CATEGORIA**

FOLKLORE

**DIRECCION**

A 69 KM AL SUR DE RANCAGUA

**COMUNA**

CHIMBARONGO

**TIPO DE ATRACTIVO**

ARTESANÍA O ARTE

**LOCALIDAD O SECTOR**

CHIMBARONGO

**TIPO DE PROPIEDAD**

PRIVADA

**SUBTIPO DEL ATRACTIVO**

TEJIDOS EN FIBRAS VEGETALES

**ESTACIONALIDAD DE USO**

TODO EL AÑO

**ADMINISTRACION**

PRIVADA

**DOTACION SERVICIOS BASICOS**

AGUA POTABLE, ELECTRICIDAD

**LOCALIDAD URBANA MAS CERCANA**

RANCAGUA

**DEMANDA TURISTICA**

LOCAL, REGIONAL, NACIONAL

**TELEFONO INFORMACION**

(72) 781017

<b>DISTANCIA EN KMS</b>	<b>CAPITAL REGIONAL</b>	69
	<b>CAPITAL COMUNAL</b>	0

**USO TURISTICO** ACTUAL

**ESTADO DE CONSERVACION** BUENA

**DESCRIPCION GENERAL**

Su principal atractivo es la artesanía de mimbre, tradición que origina Osvaldo Sepúlveda, en 1920. Se fabrican muebles, canastos, y otros objetos en talleres de artesanos que demuestran su destreza en el manejo de este material.

**ATRATIVOS TURISTICOS 2012**  
**REGION DEL LIBERTADOR GENERAL BERNARDO O'HIGGINS**

**CODIGO ATRACTIVO**

R06855



**NOMBRE DEL ATRACTIVO**

ARTESANÍA DE ESCOBAS DE PELEQUEN

**REGION**

REGIÓN DEL LIBERTADOR BERNARDO O'HIGGINS

**JERARQUIA**

REGIONAL

**PROVINCIA**

CACHAPOAL

**CATEGORIA**

FOLKLORE

**DIRECCION**

**COMUNA**

MALLOA

**TIPO DE ATRACTIVO**

ARTESANÍA O ARTE

**LOCALIDAD O SECTOR**

PELEQUEN

**TIPO DE PROPIEDAD**

PRIVADA

**SUBTIPO DEL ATRACTIVO**

TEJIDOS EN FIBRAS VEGETALES

**ESTACIONALIDAD DE USO**

TODO EL AÑO

**ADMINISTRACION**

PRIVADA

**DOTACION SERVICIOS BASICOS**

AGUA POTABLE, ELECTRICIDAD

**LOCALIDAD URBANA MAS CERCANA**

PELEQUEN

**DEMANDA TURISTICA**

LOCAL, REGIONAL

**TELEFONO INFORMACION**

(72) 387078

<b>DISTANCIA EN KMS</b>	<b>CAPITAL REGIONAL</b>	38
	<b>CAPITAL COMUNAL</b>	8

**USO TURISTICO** ACTUAL

**ESTADO DE CONSERVACION** BUENA

**DESCRIPCION GENERAL**

Pelequén es también famosa por sus escobas de curahuilla.

**ATRATIVOS TURISTICOS 2012**  
**REGION DEL LIBERTADOR GENERAL BERNARDO O'HIGGINS**

**CODIGO ATRACTIVO**

R06856



**NOMBRE DEL ATRACTIVO**

ARTESANÍA MUEBLES RÚSTICOS DE PELEQUEN

**REGION**

REGIÓN DEL LIBERTADOR BERNARDO O'HIGGINS

**JERARQUIA**

LOCAL

**PROVINCIA**

CACHAPOAL

**CATEGORIA**

FOLKLORE

**DIRECCION**

CALETERA PELEQUEN S/N

**COMUNA**

MALLOA

**TIPO DE ATRACTIVO**

ARTESANÍA O ARTE

**LOCALIDAD O SECTOR**

PELEQUEN

**TIPO DE PROPIEDAD**

PRIVADA

**SUBTIPO DEL ATRACTIVO**

MADERAS

**ESTACIONALIDAD DE USO**

TODO EL AÑO

**ADMINISTRACION**

PRIVADA

**DOTACION SERVICIOS BASICOS**

AGUA POTABLE, ELECTRICIDAD

**LOCALIDAD URBANA MAS CERCANA**

PELEQUEN

**DEMANDA TURISTICA**

LOCAL

**TELEFONO INFORMACION**

(72) 387078

<b>DISTANCIA EN KMS</b>	<b>CAPITAL REGIONAL</b>	38
	<b>CAPITAL COMUNAL</b>	11

**USO TURISTICO** ACTUAL

**ESTADO DE CONSERVACION** BUENA

**DESCRIPCION GENERAL**

Al lado norte de Pelequén existe un sector destinado a los artesanos de la madera, los cuales fabrican excelentes muebles para el hogar, tales como mesas de centro, comedores, dormitorios y mesas de arrimo, todos elaborados en raulí.

**ATRATIVOS TURISTICOS 2012**  
**REGION DEL LIBERTADOR GENERAL BERNARDO O'HIGGINS**

**CODIGO ATRACTIVO**

R06858



**NOMBRE DEL ATRACTIVO**

MUSEO DE LA GRAN MINERÍA DEL COBRE

**REGION**

REGIÓN DEL LIBERTADOR BERNARDO O'HIGGINS

**JERARQUIA**

NACIONAL

**PROVINCIA**

CACHAPOAL

**CATEGORIA**

MUSEO O MANIFESTACIÓN CULTURAL

**DIRECCION**

A 56 KM AL ESTE DE RANCAGUA

**COMUNA**

MACHALÍ

**TIPO DE ATRACTIVO**

MUSEO

**LOCALIDAD O SECTOR**

SEWELL

**TIPO DE PROPIEDAD**

PRIVADA

**SUBTIPO DEL ATRACTIVO**

MUSEO

**ESTACIONALIDAD DE USO**

TODO EL AÑO

**ADMINISTRACION**

PÚBLICA

**DOTACION SERVICIOS BASICOS**

AGUA POTABLE, ELECTRICIDAD

**LOCALIDAD URBANA MAS CERCANA**

RANCAGUA

**DEMANDA TURISTICA**

LOCAL, REGIONAL, NACIONAL

**TELEFONO INFORMACION**

(72) 292519

<b>DISTANCIA EN KMS</b>	<b>CAPITAL REGIONAL</b>	56
	<b>CAPITAL COMUNAL</b>	56

**USO TURISTICO** ACTUAL

**ESTADO DE CONSERVACION** BUENA

**DESCRIPCION GENERAL**

El Museo de la Gran Minería del Cobre, pretende contribuir a la valorización del cobre en la historia económica y social del país, dando cuenta de la vida de esta localidad en su época de apogeo, entre el año 30 y el 60. Y de paso, fomentar el turismo en un pueblo abandonado. Documentos, mapas, materiales geológicos, productos, fotografías, instrumentos y otras piezas, relacionadas con la producción del cobre en el Mineral El Teniente, forman parte de la colección del Museo de la Gran Minería del Cobre, instalado por Codelco en la ex Escuela Industrial de Sewell.

**ATRATIVOS TURISTICOS 2012**  
**REGION DEL LIBERTADOR GENERAL BERNARDO O'HIGGINS**

**CODIGO ATRACTIVO**

R06859



**NOMBRE DEL ATRACTIVO**

VIÑA CHATEAU LOS BOLDOS

**REGION**

REGIÓN DEL LIBERTADOR BERNARDO O'HIGGINS

**JERARQUIA**

NACIONAL

**PROVINCIA**

CACHAPOAL

**CATEGORIA**

REALIZACIÓN TÉCNICA, CIENTÍFICA O ARTÍSTICA CONTEMPORÁNEA

**DIRECCION**

CAMINO LOS BOLDOS S/N

**TIPO DE ATRACTIVO**

EXPLOTACIÓN AGROPECUARIA

**COMUNA**

REQUÍNOA

**LOCALIDAD O SECTOR**

REQUÍNOA

**TIPO DE PROPIEDAD**

PRIVADA

**SUBTIPO DEL ATRACTIVO**

VIÑA O BODEGA

**ESTACIONALIDAD DE USO**

TODO EL AÑO

**ADMINISTRACION**

PRIVADA

**DOTACION SERVICIOS BASICOS**

AGUA POTABLE, ELECTRICIDAD

**LOCALIDAD URBANA MAS CERCANA**

REQUÍNOA

**DEMANDA TURISTICA**

LOCAL, REGIONAL, NACIONAL

**TELEFONO INFORMACION**

(72) 551230

<b>DISTANCIA EN KMS</b>	<b>CAPITAL REGIONAL</b>	18
	<b>CAPITAL COMUNAL</b>	2

**USO TURISTICO** ACTUAL

**ESTADO DE CONSERVACION** BUENA

**DESCRIPCION GENERAL**

Cuenta con una superficie de 350 hectáreas. La familia francesa Massenez, líder mundial en el mercado de las "eaux-de-vie", adquirió esta propiedad en el año 1990. Esta viña ha ganado prestigio y fama a nivel mundial por su producción. Aquí, los vinos finos son producidos en la más pura tradición vitivinícola francesa. Se pueden realizar visitas a la viña que incluye tour y degustación.

**ATRATIVOS TURISTICOS 2012**  
**REGION DEL LIBERTADOR GENERAL BERNARDO O'HIGGINS**

**CODIGO ATRACTIVO**

R06860



**NOMBRE DEL ATRACTIVO**

CENTRO DE EDUCACIÓN AMBIENTAL CIPRESES

**REGION**

REGIÓN DEL LIBERTADOR BERNARDO O'HIGGINS

**JERARQUIA**

NACIONAL

**PROVINCIA**

CACHAPOAL

**CATEGORIA**

REALIZACIÓN TÉCNICA, CIENTÍFICA O ARTÍSTICA CONTEMPORÁNEA

**DIRECCION**

**COMUNA**

MACHALÍ

**TIPO DE ATRACTIVO**

CENTRO CIENTÍFICO

**LOCALIDAD O SECTOR**

R.N. RÍO DE LOS CIPRESES

**TIPO DE PROPIEDAD**

PÚBLICA

**SUBTIPO DEL ATRACTIVO**

OTRO

**ESTACIONALIDAD DE USO**

TODO EL AÑO

**ADMINISTRACION**

PÚBLICA

**DOTACION SERVICIOS BASICOS**

AGUA POTABLE, ELECTRICIDAD

**LOCALIDAD URBANA MAS CERCANA**

MACHALÍ

**DEMANDA TURISTICA**

LOCAL, REGIONAL, NACIONAL

**TELEFONO INFORMACION**

(72) 297505

<b>DISTANCIA EN KMS</b>	<b>CAPITAL REGIONAL</b>	35
	<b>CAPITAL COMUNAL</b>	26

**USO TURISTICO** ACTUAL

**ESTADO DE CONSERVACION** BUENA

**DESCRIPCION GENERAL**

En la administración de la Reserva Nacional Río Cipreses, que se encuentra en la entrada de la reserva, existe la posibilidad de participar en charlas interactivas que hablan acerca de las características de la zona, como así también del Sistema Nacional de Áreas Silvestres Protegidas. Cuenta con un moderno Centro de Educación Ambiental donde existe un interesante museo que guarda muestras representativas de la flora, fauna y aspectos arqueológicos del lugar.

**ATRATIVOS TURISTICOS 2012**  
**REGION DEL LIBERTADOR GENERAL BERNARDO O'HIGGINS**

**CODIGO ATRACTIVO**

R06861



**NOMBRE DEL ATRACTIVO**

MONUMENTO A LA VIRGEN DEL CARMEN

**REGION**

REGIÓN DEL LIBERTADOR BERNARDO O'HIGGINS

**JERARQUIA**

LOCAL

**PROVINCIA**

CACHAPOAL

**CATEGORIA**

FOLKLORE

**DIRECCION**

CALLE TOMAS ARGOMEDO

**COMUNA**

QUINTA DE TILCOCO

**TIPO DE ATRACTIVO**

ARQUITECTURA POPULAR ESPONTÁNEA

**LOCALIDAD O SECTOR**

CERRO CAYLLOMA

**TIPO DE PROPIEDAD**

PRIVADA

**SUBTIPO DEL ATRACTIVO**

EXPRESIÓN RELIGIOSA O PAGANA

**ESTACIONALIDAD DE USO**

TODO EL AÑO

**ADMINISTRACION**

PRIVADA

**DOTACION SERVICIOS BASICOS**

AGUA POTABLE, ELECTRICIDAD

**LOCALIDAD URBANA MAS CERCANA**

QUINTA DE TILCOCO

**DEMANDA TURISTICA**

LOCAL

**TELEFONO INFORMACION**

(72) 541472

<b>DISTANCIA EN KMS</b>	<b>CAPITAL REGIONAL</b>	46
	<b>CAPITAL COMUNAL</b>	0

**USO TURISTICO** ACTUAL

**ESTADO DE CONSERVACION** BUENA


**DESCRIPCION GENERAL**

Después del terremoto de 1907 una erogación voluntaria para levantar un monumento a la Virgen del Carmen con el dinero reunido y sus contactos en Francia se adquiere una estructura de la Virgen que sería colocada en la parte alta del cerro Caylloma. Este trabajo de instalación fue realizado por el ingeniero Sr. Estanislao Pizarro inaugurándose el día 19 de septiembre de 1909, en la comisión de este monumento fue encabezada por la Familia Ortúzar y destacados vecinos entre ellos a don Germán Castro Aranguiz, don José Ramón Valencia, don Joaquín Ahumada, don José Tomás Gálvez y sus respectivas esposas.

**ATRATIVOS TURISTICOS 2012**  
**REGION DEL LIBERTADOR GENERAL BERNARDO O'HIGGINS**

**CODIGO ATRACTIVO**

R06862



**NOMBRE DEL ATRACTIVO**

17 AZUDAS (O RUEDAS DE AGUA) DE LARMAHUE (MH)

**REGION**

REGIÓN DEL LIBERTADOR BERNARDO O'HIGGINS

**JERARQUIA**

REGIONAL

**PROVINCIA**

CACHAPOAL

**CATEGORIA**

MUSEO O MANIFESTACIÓN CULTURAL

**DIRECCION**

A 8 KM DE PICHIDEGUA

**COMUNA**

PICHIDEGUA

**TIPO DE ATRACTIVO**

OBRA DE ARTE O TÉCNICA

**LOCALIDAD O SECTOR**

VALLE DEL RÍO TINGUIRIRICA

**TIPO DE PROPIEDAD**

PÚBLICA

**SUBTIPO DEL ATRACTIVO**

OBRA DE INGENIERÍA

**ESTACIONALIDAD DE USO**

TODO EL AÑO

**ADMINISTRACION**

PÚBLICA

**DOTACION SERVICIOS BASICOS**

AGUA POTABLE, ELECTRICIDAD

**LOCALIDAD URBANA MAS CERCANA**

LARMAHUE

**DEMANDA TURISTICA**

LOCAL, REGIONAL

**TELEFONO INFORMACION**

(72) 591025

<b>DISTANCIA</b>	<b>CAPITAL REGIONAL</b>	81
<b>EN KMS</b>	<b>CAPITAL COMUNAL</b>	8

**USO TURISTICO** ACTUAL

**ESTADO DE CONSERVACION** BUENA

**DESCRIPCION GENERAL**

Declaradas Monumento Histórico D.S. 830 del 10/08/1998. La Provincia de Colchagua fue colonizada por los españoles a partir del siglo XVII, alcanzando rápidamente una alta densidad poblacional. Los habitantes de la región, para poder subsistir, debieron enfrentar el problema de que las tierras, extraordinariamente fértiles, o bien carecían de riego, o por el contrario estaban inundadas. Ello los llevó a aplicar complejas técnicas de regadío y drenaje. De entre éstas, la más novedosa e imaginativa la constituyen las azudas, que permitieron el riego de una buena parte del valle del Tinguiririca, con aguas del río Cachapoal.



# SERVICIO NACIONAL DE TURISMO

## ATRATIVOS TURISTICOS 2012 REGION DEL LIBERTADOR GENERAL BERNARDO O'HIGGINS

**CODIGO ATRACTIVO**

R06863

**NOMBRE DEL ATRACTIVO**

LLALLAUQUEN

**REGION**

REGIÓN DEL LIBERTADOR BERNARDO O'HIGGINS

**JERARQUIA**

REGIONAL

**PROVINCIA**

CACHAPOAL

**CATEGORIA**

FOLKLORE

**DIRECCION**

A 15 KM AL OESTE DE LAS CABRAS

**COMUNA**

LAS CABRAS

**TIPO DE ATRACTIVO**

ARQUITECTURA POPULAR ESPONTÁNEA

**LOCALIDAD O SECTOR**

LLALLAUQUEN

**TIPO DE PROPIEDAD**

PÚBLICA

**SUBTIPO DEL ATRACTIVO**

PUEBLO

**ESTACIONALIDAD DE USO**

TODO EL AÑO

**ADMINISTRACION**

PÚBLICA

**DOTACION SERVICIOS BASICOS**

AGUA POTABLE, ELECTRICIDAD

**LOCALIDAD URBANA MAS CERCANA**

LAS CABRAS

**DEMANDA TURISTICA**

LOCAL, REGIONAL

**TELEFONO INFORMACION**

(72) 502047

<b>DISTANCIA EN KMS</b>	<b>CAPITAL REGIONAL</b>	97
	<b>CAPITAL COMUNAL</b>	15

**USO TURISTICO** ACTUAL**ESTADO DE CONSERVACION** BUENA**DESCRIPCION GENERAL**

Localidad ubicada a orillas del embalse Rapel, donde se desarrollan actividades turística y recreativas asociadas al Embalse.

**ATRATIVOS TURISTICOS 2012**  
**REGION DEL LIBERTADOR GENERAL BERNARDO O'HIGGINS**

**CODIGO ATRACTIVO**

R06864



**NOMBRE DEL ATRACTIVO**

EL ESTERO

**REGION**

REGIÓN DEL LIBERTADOR BERNARDO O'HIGGINS

**JERARQUIA**

NACIONAL

**PROVINCIA**

CACHAPOAL

**CATEGORIA**

SITIO NATURAL

**DIRECCION**

A 24 KM DE LAS CABRAS

**COMUNA**

LAS CABRAS

**TIPO DE ATRACTIVO**

LAGO, LAGUNA O HUMEDAL

**LOCALIDAD O SECTOR**

LAGO RAPEL

**TIPO DE PROPIEDAD**

PÚBLICA

**SUBTIPO DEL ATRACTIVO**

LAGO, LAGUNA O HUMEDAL

**ESTACIONALIDAD DE USO**

TODO EL AÑO

**ADMINISTRACION**

PÚBLICA

**DOTACION SERVICIOS BASICOS**

AGUA POTABLE, ELECTRICIDAD

**LOCALIDAD URBANA MAS CERCANA**

LAS CABRAS

**DEMANDA TURISTICA**

LOCAL, REGIONAL, NACIONAL

**TELEFONO INFORMACION**

(72) 502047

<b>DISTANCIA EN KMS</b>	<b>CAPITAL REGIONAL</b>	106
	<b>CAPITAL COMUNAL</b>	24

**USO TURISTICO** ACTUAL

**ESTADO DE CONSERVACION** BUENA

**DESCRIPCION GENERAL**

Es una localidad que bordea el embalse Lago Rapel , es en este lugar donde se concentran la mayor cantidad de camping del Lago Rapel. Se pueden practicar deportes náuticos como Windsurf, láser, yatching, catamarán, velerismo y esquí acuático.

**ATRATIVOS TURISTICOS 2012**  
**REGION DEL LIBERTADOR GENERAL BERNARDO O'HIGGINS**

**CODIGO ATRACTIVO**

R06865



**NOMBRE DEL ATRACTIVO**

CASA PATRONAL DE EX FUNDO EL PUENTE (MH)

**REGION**

REGIÓN DEL LIBERTADOR BERNARDO O'HIGGINS

**JERARQUIA**

LOCAL

**PROVINCIA**

CACHAPOAL

**CATEGORIA**

MUSEO O MANIFESTACIÓN CULTURAL

**DIRECCION**

AVENIDA CACHAPOAL ESQUINA MILLÁN

**COMUNA**

RANCAGUA

**TIPO DE ATRACTIVO**

OBRA DE ARTE O TÉCNICA

**LOCALIDAD O SECTOR**

RANCAGUA

**TIPO DE PROPIEDAD**

PÚBLICA

**SUBTIPO DEL ATRACTIVO**

ARQUITECTURA

**ESTACIONALIDAD DE USO**

TODO EL AÑO

**ADMINISTRACION**

PÚBLICA

**DOTACION SERVICIOS BASICOS**

AGUA POTABLE, ELECTRICIDAD

**LOCALIDAD URBANA MAS CERCANA**

RANCAGUA

**DEMANDA TURISTICA**

LOCAL

**TELEFONO INFORMACION**

(72) 230976

<b>DISTANCIA EN KMS</b>	<b>CAPITAL REGIONAL</b>	0
	<b>CAPITAL COMUNAL</b>	0

**USO TURISTICO** ACTUAL

**ESTADO DE CONSERVACION** MALA

**DESCRIPCION GENERAL**

Declarada Monumento Histórico D.S. 304 del 29/05/1984. Actual Casa de la Cultura. El cuerpo porticado de un piso que se levanta junto a un parque en la esquina suroriente de la calle Millán con la avenida Cachapoal, corresponde al ala norte, la única que hoy queda en pie, del conjunto que fueron las casas patronales del fundo El Puente, hijuela de la hacienda del Carmen que a comienzos del Siglo XVIII, pertenecía al presbítero don Gabriel de Soto y Córdoba. En 1744, o sea, un año después de la fundación de la Villa Santa Cruz de Triana (Rancagua), el presbítero lega la hacienda por disposición testamentaria a su sobrino Francisco de Soto. Más información [www.monumentos.cl](http://www.monumentos.cl)

**ATRATIVOS TURISTICOS 2012**  
**REGION DEL LIBERTADOR GENERAL BERNARDO O'HIGGINS**

**CODIGO ATRACTIVO**

R06866



**NOMBRE DEL ATRACTIVO**

CASA DEL PILAR ESQUINA O DE PIEDRA (MH)

**REGION**

REGIÓN DEL LIBERTADOR BERNARDO O'HIGGINS

**JERARQUIA**

REGIONAL

**PROVINCIA**

CACHAPOAL

**CATEGORIA**

MUSEO O MANIFESTACIÓN CULTURAL

**DIRECCION**

ESTADO 684-682, RANCAGUA

**COMUNA**

RANCAGUA

**TIPO DE ATRACTIVO**

OBRA DE ARTE O TÉCNICA

**LOCALIDAD O SECTOR**

RANCAGUA

**TIPO DE PROPIEDAD**

PÚBLICA

**SUBTIPO DEL ATRACTIVO**

ARQUITECTURA

**ESTACIONALIDAD DE USO**

TODO EL AÑO

**ADMINISTRACION**

PÚBLICA

**LOCALIDAD URBANA MAS CERCANA**

RANCAGUA

**DEMANDA TURISTICA**

LOCAL, REGIONAL

**DOTACION SERVICIOS BASICOS**

AGUA POTABLE, ELECTRICIDAD

**TELEFONO INFORMACION**

(72) 221524

<b>DISTANCIA</b>	<b>CAPITAL REGIONAL</b>	0
<b>EN KMS</b>	<b>CAPITAL COMUNAL</b>	0

**USO TURISTICO** ACTUAL

**ESTADO DE CONSERVACION** MALA

**DESCRIPCION GENERAL**

Declarada Monumento Histórico D.S. 725 del 24/01/1980. Las primeras referencias acerca del dominio de la "Casa del Pilar de Esquina" se remontan a 1812, año en que don Fernando Errázuriz, diputado por Rancagua en 1811, la vende al Mestre de Campo don Andrés Baeza de Soto y Córdova. La propiedad de 4.850 mt2 contenía una casa de dos pisos, seis departamento, cinco patios y una huerta. En 1946, el sector de la casa correspondiente a la esquina, es comprado por los esposos Flores Moreno, quienes instalan allí un Museo Histórico con objetos que pertenecieron a los próceres O'Higgins, San Martín, Rodríguez, Las Heras y otros, origen del actual Museo de la Patria Vieja. Más información

**ATRATIVOS TURISTICOS 2012**  
**REGION DEL LIBERTADOR GENERAL BERNARDO O'HIGGINS**

**CODIGO ATRACTIVO**

R06867



**NOMBRE DEL ATRACTIVO**

CASA HODGKINSON (MH)

**REGION**

REGIÓN DEL LIBERTADOR BERNARDO O'HIGGINS

**JERARQUIA**

LOCAL

**PROVINCIA**

CACHAPOAL

**CATEGORIA**

MUSEO O MANIFESTACIÓN CULTURAL

**DIRECCION**

AVDA. LA COMPAÑÍA 027, GRANEROS

**COMUNA**

GRANEROS

**TIPO DE ATRACTIVO**

OBRA DE ARTE O TÉCNICA

**LOCALIDAD O SECTOR**

GRANEROS

**TIPO DE PROPIEDAD**

PÚBLICA

**SUBTIPO DEL ATRACTIVO**

ARQUITECTURA

**ESTACIONALIDAD DE USO**

TODO EL AÑO

**ADMINISTRACION**

PÚBLICA

**DOTACION SERVICIOS BASICOS**

AGUA POTABLE, ELECTRICIDAD

**LOCALIDAD URBANA MAS CERCANA**

GRANEROS

**DEMANDA TURISTICA**

LOCAL

**TELEFONO INFORMACION**

(72) 471155

<b>DISTANCIA EN KMS</b>	<b>CAPITAL REGIONAL</b>	12
	<b>CAPITAL COMUNAL</b>	0

**USO TURISTICO** ACTUAL

**ESTADO DE CONSERVACION** REGULAR

**DESCRIPCION GENERAL**

Declarada Monumento Histórico D.S. 521 del 17/04/1990. Se trata de una construcción de dos pisos, con balcón hacia la calle en el segundo piso ejecutada en estructura de albañilería de ladrillos con entrepisos y techumbre de madera de pino oregón. Fue construida por el inglés Gilberto Hodgkinson en 1884. La Municipalidad de Graneros se hizo cargo de la casa más tarde, transformándola, ampliándola e interviniéndola en algunos sectores en el primer piso, otorgándole así el destino de algunos recintos que albergan en la actualidad a los departamentos de Jardines y de Deportes. El destino final es habilitarse como Centro Cultural para la comuna. Más información [www.monumentos.cl](http://www.monumentos.cl)

**ATRATIVOS TURISTICOS 2012**  
**REGION DEL LIBERTADOR GENERAL BERNARDO O'HIGGINS**

**CODIGO ATRACTIVO**

R06868



**NOMBRE DEL ATRACTIVO**

CASA PATRONAL DEL FUNDO NILCUNLAUTA (MH)

**REGION**

REGIÓN DEL LIBERTADOR BERNARDO O'HIGGINS

**JERARQUIA**

NACIONAL

**PROVINCIA**

COLCHAGUA

**CATEGORIA**

MUSEO O MANIFESTACIÓN CULTURAL

**DIRECCION**

JUAN JIMÉNEZ 1595, SAN FERNANDO

**COMUNA**

SAN FERNANDO

**TIPO DE ATRACTIVO**

OBRA DE ARTE O TÉCNICA

**LOCALIDAD O SECTOR**

SAN FERNANDO

**TIPO DE PROPIEDAD**

PÚBLICA

**SUBTIPO DEL ATRACTIVO**

ARQUITECTURA

**ESTACIONALIDAD DE USO**

TODO EL AÑO

**ADMINISTRACION**

PÚBLICA

**DOTACION SERVICIOS BASICOS**

AGUA POTABLE, ELECTRICIDAD

**LOCALIDAD URBANA MAS CERCANA**

SAN FERNANDO

**DEMANDA TURISTICA**

LOCAL, REGIONAL, NACIONAL

**TELEFONO INFORMACION**

(72) 583438

<b>DISTANCIA EN KMS</b>	<b>CAPITAL REGIONAL</b>	54
	<b>CAPITAL COMUNAL</b>	0

**USO TURISTICO** ACTUAL

**ESTADO DE CONSERVACION** BUENA

**DESCRIPCION GENERAL**

Declarada Monumento Histórico D.S. 71 del 12/01/1981. Es una antigua Casa Patronal levantada en el siglo XVIII en los terrenos pertenecientes a la Hacienda Nincunlauta la que está fuertemente ligada a la historia de San Fernando, por cuanto continua a esta propiedad, en un terreno de 450 cuadras el Gobernador don José Antonio Manso de Velasco, funda entre dos ríos la Villa San Fernando de Tinguiririca, hoy ciudad de San Fernando. La casona de típica arquitectura colonial rural del siglo XVIII consta de un núcleo central que encierra un gran patio rodeado de corredores y un patio posterior abierto en "U". Contiguo hacia el Norte de la propiedad se ubican las bodegas y patios de labores.

**ATRATIVOS TURISTICOS 2012**  
**REGION DEL LIBERTADOR GENERAL BERNARDO O'HIGGINS**

**CODIGO ATRACTIVO**

R06869



**NOMBRE DEL ATRACTIVO**

MONASTERIO TRAPENSE SANTA MARÍA DE MIRAFLORES

**REGION**

REGIÓN DEL LIBERTADOR BERNARDO O'HIGGINS

**JERARQUIA**

LOCAL

**PROVINCIA**

CACHAPOAL

**CATEGORIA**

REALIZACIÓN TÉCNICA, CIENTÍFICA O ARTÍSTICA CONTEMPORÁNEA

**DIRECCION**

**COMUNA**

CODEGUA

**TIPO DE ATRACTIVO**

OBRA DE ARTE O TÉCNICA

**LOCALIDAD O SECTOR**

TUNCA

**TIPO DE PROPIEDAD**

PRIVADA

**SUBTIPO DEL ATRACTIVO**

ARQUITECTURA

**ESTACIONALIDAD DE USO**

TODO EL AÑO

**ADMINISTRACION**

PRIVADA

**DOTACION SERVICIOS BASICOS**

AGUA POTABLE, ELECTRICIDAD

**LOCALIDAD URBANA MAS CERCANA**

CODEGUA

**DEMANDA TURISTICA**

LOCAL

**TELEFONO INFORMACION**

(72) 226092

<b>DISTANCIA EN KMS</b>	<b>CAPITAL REGIONAL</b>	10
	<b>CAPITAL COMUNAL</b>	15

**USO TURISTICO** ACTUAL

**ESTADO DE CONSERVACION** BUENA

**DESCRIPCION GENERAL**

Comunidad fundada en La Dehesa (Lo Barnechea, Región Metropolitana) en 1960, por los monjes de la abadía de San José, ubicada en Spencer, Massachusetts, Estados Unidos. Luego, el 8 de septiembre de 1986 fue trasladado a Miraflores (Codegua, Sexta Región), a un predio agrícola ubicado en los faldeos precordilleranos de "Tunca", al nor-orienté de Rancagua. En los últimos años el número de miembros de la comunidad de Miraflores se ha mantenido en alrededor de 20 en total, de los que 6 miembros son estadounidenses y los demás son de Chile, España y Venezuela. Hay 7 sacerdotes en la comunidad. Existe también el Monasterio Santa María de Chada perteneciente a la Orden Cisterciense.

**ATRATIVOS TURISTICOS 2012**  
**REGION DEL LIBERTADOR GENERAL BERNARDO O'HIGGINS**

**CODIGO ATRACTIVO**

R06870



**NOMBRE DEL ATRACTIVO**

SIERRA DEL BRUJO

**REGION**

REGIÓN DEL LIBERTADOR BERNARDO O'HIGGINS

**JERARQUIA**

NACIONAL

**PROVINCIA**

COLCHAGUA

**CATEGORIA**

SITIO NATURAL

**DIRECCION**

**COMUNA**

SAN FERNANDO

**TIPO DE ATRACTIVO**

MONTAÑA

**LOCALIDAD O SECTOR**

CAJÓN RÍO AZUFRE-TERMAS DEL FLACO

**TIPO DE PROPIEDAD**

PÚBLICA

**SUBTIPO DEL ATRACTIVO**

ALTA MONTAÑA O CORDILLERA

**ESTACIONALIDAD DE USO**

DICIEMBRE A ABRIL

**ADMINISTRACION**

PÚBLICA

**DOTACION SERVICIOS BASICOS**

SIN SERVICIOS

**LOCALIDAD URBANA MAS CERCANA**

**DEMANDA TURISTICA**

LOCAL, REGIONAL, NACIONAL

**TELEFONO INFORMACION**

(72) 513620

<b>DISTANCIA EN KMS</b>	<b>CAPITAL REGIONAL</b>	204
	<b>CAPITAL COMUNAL</b>	150

**USO TURISTICO** POTENCIAL

**ESTADO DE CONSERVACION** BUENA

**DESCRIPCION GENERAL**

Sin lugar a dudas, los amantes de la aventura y el deporte, se encantarán al descubrir la sierra del Brujo, sector al que se accede por las Termas del Flaco, mediante visitas organizadas. Se emplaza en la alta cordillera, allí se encuentra el glaciar Universidad, uno de los más largos de Chile Central.

Esta rodeado de impresionantes paredes de granito que le dan un aspecto similar a la Patagonia y los Alpes, transformándose en una atracción para los escaladores y amantes de los espacios naturales.

**ATRATIVOS TURISTICOS 2012**  
**REGION DEL LIBERTADOR GENERAL BERNARDO O'HIGGINS**

**CODIGO ATRACTIVO**

R06871



**NOMBRE DEL ATRACTIVO**

MEDIALUNA MONUMENTAL DE RANCAGUA

**REGION**

REGIÓN DEL LIBERTADOR BERNARDO O'HIGGINS

**JERARQUIA**

NACIONAL

**PROVINCIA**

CACHAPOAL

**CATEGORIA**

CENTRO O LUGAR DE ESPARCIMIENTO

**DIRECCION**

AVDA. ESPAÑA ESQUINA GERMAN IBARRA

**COMUNA**

RANCAGUA

**TIPO DE ATRACTIVO**

OTROS

**LOCALIDAD O SECTOR**

RANCAGUA

**TIPO DE PROPIEDAD**

PRIVADA

**SUBTIPO DEL ATRACTIVO**

OTRO

**ESTACIONALIDAD DE USO**

TODO EL AÑO

**ADMINISTRACION**

PRIVADA

**DOTACION SERVICIOS BASICOS**

AGUA POTABLE, ELECTRICIDAD

**LOCALIDAD URBANA MAS CERCANA**

RANCAGUA

**DEMANDA TURISTICA**

LOCAL, REGIONAL, NACIONAL

**TELEFONO INFORMACION**

(72) 221286

<b>DISTANCIA EN KMS</b>	<b>CAPITAL REGIONAL</b>	0
	<b>CAPITAL COMUNAL</b>	0

**USO TURISTICO** ACTUAL

**ESTADO DE CONSERVACION** BUENA

**DESCRIPCION GENERAL**

Es un complejo deportivo destinado a la práctica del rodeo, deporte nacional chileno. En verano de 1948 fue inaugurada la antigua Medialuna de Rancagua, construida en su totalidad de madera. En ese entonces tenía una capacidad para 6 mil personas y era la de mayor capacidad de público. Su construcción fue gracias a la ayuda de privados y a una ayuda considerable de la Braden Copper Company (hoy Mina El Teniente). Luego de la remodelación de la Medialuna, este complejo ha sido utilizado para importantes encuentros tenísticos, debido a la gran capacidad de público que la Medialuna puede albergar

**ATRATIVOS TURISTICOS 2012**  
**REGION DEL LIBERTADOR GENERAL BERNARDO O'HIGGINS**

**CODIGO ATRACTIVO**

R06872



**NOMBRE DEL ATRACTIVO**

IGLESIA SAN FRANCISCO DE ASÍS

**REGION**

REGIÓN DEL LIBERTADOR BERNARDO O'HIGGINS

**JERARQUIA**

REGIONAL

**PROVINCIA**

CACHAPOAL

**CATEGORIA**

MUSEO O MANIFESTACIÓN CULTURAL

**DIRECCION**

ESTADO 776, RANCAGUA

**COMUNA**

RANCAGUA

**TIPO DE ATRACTIVO**

OBRA DE ARTE O TÉCNICA

**LOCALIDAD O SECTOR**

RANCAGUA

**TIPO DE PROPIEDAD**

PRIVADA

**SUBTIPO DEL ATRACTIVO**

ARQUITECTURA

**ESTACIONALIDAD DE USO**

TODO EL AÑO

**ADMINISTRACION**

PRIVADA

**LOCALIDAD URBANA MAS CERCANA**

RANCAGUA

**DEMANDA TURISTICA**

LOCAL, REGIONAL

**DOTACION SERVICIOS BASICOS**

AGUA POTABLE, ELECTRICIDAD

**TELEFONO INFORMACION**

(72) 239772

<b>DISTANCIA EN KMS</b>	<b>CAPITAL REGIONAL</b>	0
	<b>CAPITAL COMUNAL</b>	0

**USO TURISTICO** ACTUAL

**ESTADO DE CONSERVACION** BUENA

**DESCRIPCION GENERAL**

Inaugurada en 1807, en la esquina NW del terreno (actual esquina de Estado con Ibieta), templo que tenía sólo una torre (existe una lápida recordatoria en el antejardín de la casa franciscana). Frente a la Iglesia se dejó un espacio libre para una plazuela, hoy conocida como Plazuela Marcelino Champagnat, para que los fieles se reunieran luego de las eucaristías. La presencia de fieles rancagüinos en San Francisco de Asís se incrementó cuando hubo que demoler, en 1860, la antigua iglesia parroquial de la Plaza de los Héroes. Esto hizo pensar en la necesidad de levantar un nuevo templo. Además de ello, los franciscanos mantenían una escuela, que en ese tiempo era una de las más importantes de la

**ATRATIVOS TURISTICOS 2012**  
**REGION DEL LIBERTADOR GENERAL BERNARDO O'HIGGINS**

**CODIGO ATRACTIVO**

R06873



**NOMBRE DEL ATRACTIVO**

APT WORLD CUP TOW-IN SURFING  
CHAMPIONSHIP

**REGION**

REGIÓN DEL LIBERTADOR BERNARDO  
O'HIGGINS

**JERARQUIA**

INTERNACIONAL

**PROVINCIA**

CARDENAL CARO

**CATEGORIA**

ACONTECIMIENTO PROGRAMADO

**DIRECCION**

A 6,5 KM AL SUR DE PICHILEMU

**COMUNA**

PICHILEMU

**TIPO DE ATRACTIVO**

DEPORTIVO

**LOCALIDAD O SECTOR**

PUNTA DE LOBOS

**TIPO DE PROPIEDAD**

PÚBLICA

**SUBTIPO DEL ATRACTIVO**

DEPORTIVO

**ESTACIONALIDAD DE USO**

ABRIL A JULIO

**ADMINISTRACION**

PRIVADA

**DOTACION SERVICIOS BASICOS**

AGUA POTABLE, ELECTRICIDAD

**LOCALIDAD URBANA MAS CERCANA**

PICHILEMU

**DEMANDA TURISTICA**

LOCAL, REGIONAL, NACIONAL,  
INTERNACIONAL

**TELEFONO INFORMACION**

(72) 841017

<b>DISTANCIA</b>	<b>CAPITAL REGIONAL</b>	172
<b>EN KMS</b>	<b>CAPITAL COMUNAL</b>	6,5

**USO TURISTICO** ACTUAL

**ESTADO DE CONSERVACION** BUENA

**DESCRIPCION GENERAL**

El Tow-In en el surfing nació en Hawaii a comienzos de los '90, y es una modalidad en la cual un surfista es remolcado (towed) sobre una ola por una moto de agua conducida por su compañero, que también debe ser surfista. El Tow-In revolucionó el surf al ampliar los límites humanos con relación al océano, puesto que al incorporar la moto permitió tener acceso a olas gigantes que antes, con el surf tradicional de remo, cuya modalidad es llamada Paddle, era muy difícil o imposible de realizar. Por último, como las condiciones del mar son muy variables, para este tipo de competencias se establece un período de espera.

**ATRATIVOS TURISTICOS 2012**  
**REGION DEL LIBERTADOR GENERAL BERNARDO O'HIGGINS**

**CODIGO ATRACTIVO**

R06874



**NOMBRE DEL ATRACTIVO**

PUKARA DEL CERRO DE LA COMPAÑÍA (MH)

**REGION**

REGIÓN DEL LIBERTADOR BERNARDO O'HIGGINS

**JERARQUIA**

LOCAL

**PROVINCIA**

CACHAPOAL

**CATEGORIA**

MUSEO O MANIFESTACIÓN CULTURAL

**DIRECCION**

A 18 KM DE RANCAGUA

**TIPO DE ATRACTIVO**

RUINA O LUGAR ARQUEOLÓGICO

**COMUNA**

CODEGUA

**LOCALIDAD O SECTOR**

CERRO DE LA COMPAÑÍA

**TIPO DE PROPIEDAD**

PÚBLICA

**SUBTIPO DEL ATRACTIVO**

RUINA O LUGAR ARQUEOLÓGICO

**ESTACIONALIDAD DE USO**

TODO EL AÑO

**ADMINISTRACION**

PÚBLICA

**DOTACION SERVICIOS BASICOS**

AGUA POTABLE, ELECTRICIDAD

**LOCALIDAD URBANA MAS CERCANA**

CODEGUA

**DEMANDA TURISTICA**

LOCAL

**TELEFONO INFORMACION**

(72) 481206

<b>DISTANCIA EN KMS</b>	<b>CAPITAL REGIONAL</b>	18
	<b>CAPITAL COMUNAL</b>	4

**USO TURISTICO** ACTUAL

**ESTADO DE CONSERVACION** BUENA

**DESCRIPCION GENERAL**

Declarado Monumento Histórico D.S. 1191 del 11/03/1992. En medio de la depresión intermedia de Chile Central se alza este cerro-isla. Las poblaciones indígenas aprovecharon esta fisonomía del cerro y la reforzaron con muros defensivos a distintas alturas. Es en esta área donde se encuentra el mayor número de estructuras arquitectónicas. Por la falda sur, donde se encuentra uno de los senderos de acceso, el perfil del cerro hace un descanso, produciéndose un espacio más o menos plano en el cual también se construyeron estructuras. Los grupos que intervinieron en el proceso de expansión y establecimiento en el área del Cachapoal, corresponden a elementos intrusivos inca-diaguitas del Norte Chico e inca-

**ATRATIVOS TURISTICOS 2012**  
**REGION DEL LIBERTADOR GENERAL BERNARDO O'HIGGINS**

**CODIGO ATRACTIVO**

R06875



**NOMBRE DEL ATRACTIVO**

VIÑA SANTA HELENA

**REGION**

REGIÓN DEL LIBERTADOR BERNARDO O'HIGGINS

**JERARQUIA**

NACIONAL

**PROVINCIA**

COLCHAGUA

**CATEGORIA**

REALIZACIÓN TÉCNICA, CIENTÍFICA O ARTÍSTICA CONTEMPORÁNEA

**DIRECCION**

ANGOSTURA S/N, KM. 133

**TIPO DE ATRACTIVO**

EXPLOTACIÓN AGROPECUARIA

**COMUNA**

SAN FERNANDO

**LOCALIDAD O SECTOR**

SAN FERNANDO

**TIPO DE PROPIEDAD**

PRIVADA

**SUBTIPO DEL ATRACTIVO**

VIÑA O BODEGA

**ESTACIONALIDAD DE USO**

TODO EL AÑO

**ADMINISTRACION**

PRIVADA

**DOTACION SERVICIOS BASICOS**

AGUA POTABLE, ELECTRICIDAD

**LOCALIDAD URBANA MAS CERCANA**

SAN FERNANDO

**DEMANDA TURISTICA**

LOCAL, REGIONAL, NACIONAL

**TELEFONO INFORMACION**

(72) 913081

<b>DISTANCIA EN KMS</b>	<b>CAPITAL REGIONAL</b>	54
	<b>CAPITAL COMUNAL</b>	0

**USO TURISTICO** ACTUAL

**ESTADO DE CONSERVACION** BUENA


**DESCRIPCION GENERAL**

Este predio alberga las plantaciones más antiguas de la viña, con parras de 100 años de edad, y bodega. Tienen 90 has de Cabernet Sauvignon, Cabernet Franc, Carmenère, Merlot, Pinot Noir, Petit Verdot y un antiguo viñedo de Semillón.

**ATRATIVOS TURISTICOS 2012**  
**REGION DEL LIBERTADOR GENERAL BERNARDO O'HIGGINS**

**CODIGO ATRACTIVO**

R06876



**NOMBRE DEL ATRACTIVO**

MINA EL TENIENTE

**REGION**

REGIÓN DEL LIBERTADOR BERNARDO O'HIGGINS

**JERARQUIA**

NACIONAL

**PROVINCIA**

CACHAPOAL

**CATEGORIA**

REALIZACIÓN TÉCNICA, CIENTÍFICA O ARTÍSTICA CONTEMPORÁNEA

**DIRECCION**

A 60 KM DE RANCAGUA

**COMUNA**

MACHALÍ

**TIPO DE ATRACTIVO**

EXPLORACIÓN MINERA

**LOCALIDAD O SECTOR**

MAITENES

**TIPO DE PROPIEDAD**

PRIVADA

**SUBTIPO DEL ATRACTIVO**

EXPLORACIÓN MINERA

**ESTACIONALIDAD DE USO**

TODO EL AÑO

**ADMINISTRACION**

PRIVADA

**DOTACION SERVICIOS BASICOS**

AGUA POTABLE, ELECTRICIDAD

**LOCALIDAD URBANA MAS CERCANA**

RANCAGUA

**DEMANDA TURISTICA**

LOCAL, REGIONAL, NACIONAL

**TELEFONO INFORMACION**

(72) 292519

<b>DISTANCIA EN KMS</b>	<b>CAPITAL REGIONAL</b>	60
	<b>CAPITAL COMUNAL</b>	37

**USO TURISTICO** ACTUAL

**ESTADO DE CONSERVACION** BUENA


**DESCRIPCION GENERAL**

La mina El Teniente (formalmente llamada Codelco División El Teniente), es una mina de cobre chilena, ubicada bajo el cerro del mismo nombre. El Teniente se compone de casi 2.400 km de galerías subterráneas, por lo que se considera la mina subterránea de cobre más grande del mundo. Se puede acceder a ella mediante la Carretera del Cobre, construida en la década de 1960 especialmente para acceder a la mina.

**ATRATIVOS TURISTICOS 2012**  
**REGION DEL LIBERTADOR GENERAL BERNARDO O'HIGGINS**

**CODIGO ATRACTIVO**

R06877



**NOMBRE DEL ATRACTIVO**

CENTRAL HIDROELÉCTRICA RAPEL

**REGION**

REGIÓN DEL LIBERTADOR BERNARDO O'HIGGINS

**JERARQUIA**

NACIONAL

**PROVINCIA**

CARDENAL CARO

**CATEGORIA**

REALIZACIÓN TÉCNICA, CIENTÍFICA O ARTÍSTICA CONTEMPORÁNEA

**DIRECCION**

A 10 KM AL NORTE DE LITUECHE

**TIPO DE ATRACTIVO**

OBRA DE ARTE O TÉCNICA

**COMUNA**

LITUECHE

**LOCALIDAD O SECTOR**

**TIPO DE PROPIEDAD**

PRIVADA

**SUBTIPO DEL ATRACTIVO**

OBRA DE INGENIERÍA

**ESTACIONALIDAD DE USO**

TODO EL AÑO

**ADMINISTRACION**

PRIVADA

**DOTACION SERVICIOS BASICOS**

AGUA POTABLE, ELECTRICIDAD

**LOCALIDAD URBANA MAS CERCANA**

LITUECHE

**DEMANDA TURISTICA**

LOCAL, REGIONAL, NACIONAL

**TELEFONO INFORMACION**

(02) 2226938

<b>DISTANCIA EN KMS</b>	<b>CAPITAL REGIONAL</b>	186
	<b>CAPITAL COMUNAL</b>	10

**USO TURISTICO** ACTUAL

**ESTADO DE CONSERVACION** BUENA

**DESCRIPCION GENERAL**

La Central hidroeléctrica Rapel, construida en 1968. Da origen a uno de los lagos artificiales más visitados de la zona central del país, el Lago Rapel. La estructura está compuesta por un muro de presa que es una bóveda de hormigón que tiene en su parte superior un radio de curvatura de 174 m y 350 m de largo. Su altura es de 112 m. En la parte superior hay un camino público que contribuye a facilitar las comunicaciones entre las provincias de Melipilla y Cardenal Caro y también la casa de máquinas ubicada al pie del muro de presa, que tiene en su interior 6 turbinas y sus respectivos generadores.

**ATRATIVOS TURISTICOS 2012**  
**REGION DEL LIBERTADOR GENERAL BERNARDO O'HIGGINS**

**CODIGO ATRACTIVO**

R06878



**NOMBRE DEL ATRACTIVO**

LAS BALSAS

**REGION**

REGIÓN DEL LIBERTADOR BERNARDO O'HIGGINS

**JERARQUIA**

REGIONAL

**PROVINCIA**

CACHAPOAL

**CATEGORIA**

SITIO NATURAL

**DIRECCION**

A 18 KM DE LAS CABRAS

**COMUNA**

LAS CABRAS

**TIPO DE ATRACTIVO**

LAGO, LAGUNA O HUMEDAL

**LOCALIDAD O SECTOR**

LAS BALSAS

**TIPO DE PROPIEDAD**

PÚBLICA

**SUBTIPO DEL ATRACTIVO**

LAGO, LAGUNA O HUMEDAL

**ESTACIONALIDAD DE USO**

TODO EL AÑO

**ADMINISTRACION**

PÚBLICA

**DOTACION SERVICIOS BASICOS**

AGUA POTABLE, ELECTRICIDAD

**LOCALIDAD URBANA MAS CERCANA**

LAS CABRAS

**DEMANDA TURISTICA**

LOCAL, REGIONAL

**TELEFONO INFORMACION**

(72) 502047

<b>DISTANCIA EN KMS</b>	<b>CAPITAL REGIONAL</b>	106
	<b>CAPITAL COMUNAL</b>	18

**USO TURISTICO** ACTUAL

**ESTADO DE CONSERVACION** BUENA

**DESCRIPCION GENERAL**

Ubicada en la orilla sur del Lago Rapel. Es un sector para pesca deportiva y deportes náuticos.

**ATRATIVOS TURISTICOS 2012**  
**REGION DEL LIBERTADOR GENERAL BERNARDO O'HIGGINS**

**CODIGO ATRACTIVO**

R06879



**NOMBRE DEL ATRACTIVO**

VIÑA LA POSADA

**REGION**

REGIÓN DEL LIBERTADOR BERNARDO O'HIGGINS

**JERARQUIA**

NACIONAL

**PROVINCIA**

COLCHAGUA

**CATEGORIA**

REALIZACIÓN TÉCNICA, CIENTÍFICA O ARTÍSTICA CONTEMPORÁNEA

**DIRECCION**

RAFAEL CASANOVA 570

**TIPO DE ATRACTIVO**

EXPLOTACIÓN AGROPECUARIA

**COMUNA**

SANTA CRUZ

**LOCALIDAD O SECTOR**

SANTA CRUZ

**TIPO DE PROPIEDAD**

PRIVADA

**SUBTIPO DEL ATRACTIVO**

VIÑA O BODEGA

**ESTACIONALIDAD DE USO**

TODO EL AÑO

**ADMINISTRACION**

PRIVADA

**DOTACION SERVICIOS BASICOS**

AGUA POTABLE, ELECTRICIDAD

**LOCALIDAD URBANA MAS CERCANA**

SANTA CRUZ

**DEMANDA TURISTICA**

LOCAL, REGIONAL, NACIONAL

**TELEFONO INFORMACION**

(72) 822589

<b>DISTANCIA EN KMS</b>	<b>CAPITAL REGIONAL</b>	94
	<b>CAPITAL COMUNAL</b>	0

**USO TURISTICO** ACTUAL

**ESTADO DE CONSERVACION** BUENA

**DESCRIPCION GENERAL**

Debe su nombre a las caravanas de carretas que, provenientes de la costa, pedían posada para sus carros y animales. Se realizan visitas a sus viñas y bodegas a partir de septiembre 2008.

**ATRATIVOS TURISTICOS 2012**  
**REGION DEL LIBERTADOR GENERAL BERNARDO O'HIGGINS**

**CODIGO ATRACTIVO**

R06880



**NOMBRE DEL ATRACTIVO**

ENCUENTRO NACIONAL DE TUNAS  
ESTUDIANTINAS

**REGION**

REGIÓN DEL LIBERTADOR BERNARDO  
O'HIGGINS

**JERARQUIA**

NACIONAL

**PROVINCIA**

COLCHAGUA

**CATEGORIA**

ACONTECIMIENTO PROGRAMADO

**DIRECCION**

**COMUNA**

SANTA CRUZ

**TIPO DE ATRACTIVO**

ARTÍSTICO

**LOCALIDAD O SECTOR**

SANTA CRUZ

**TIPO DE PROPIEDAD**

PRIVADA

**SUBTIPO DEL ATRACTIVO**

MÚSICA O CANTO

**ESTACIONALIDAD DE USO**

MARZO-ABRIL

**ADMINISTRACION**

PRIVADA

**DOTACION SERVICIOS BASICOS**

AGUA POTABLE, ELECTRICIDAD

**LOCALIDAD URBANA MAS CERCANA**

SANTA CRUZ

**DEMANDA TURISTICA**

LOCAL, REGIONAL, NACIONAL

**TELEFONO INFORMACION**

(72) 821010

<b>DISTANCIA</b>	<b>CAPITAL REGIONAL</b>	94
<b>EN KMS</b>	<b>CAPITAL COMUNAL</b>	0

**USO TURISTICO** ACTUAL

**ESTADO DE CONSERVACION** BUENA

**DESCRIPCION GENERAL**

Organizado por el Hotel Santa Cruz Plaza y la Corporación Cultural, Patrimonial y Costumbrista Raza Chilena, esta colorida fiesta reúne cada año entre Marzo y Abril (cerca de Semana Santa) a los mejores exponentes de esta expresión musical de origen Español medieval.

**ATRATIVOS TURISTICOS 2012**  
**REGION DEL LIBERTADOR GENERAL BERNARDO O'HIGGINS**

**CODIGO ATRACTIVO**

R06881



**NOMBRE DEL ATRACTIVO**

VIÑA VIU MANENT

**REGION**

REGIÓN DEL LIBERTADOR BERNARDO O'HIGGINS

**JERARQUIA**

NACIONAL

**PROVINCIA**

COLCHAGUA

**CATEGORIA**

REALIZACIÓN TÉCNICA, CIENTÍFICA O ARTÍSTICA CONTEMPORÁNEA

**DIRECCION**

CARRETERA DEL VINO KM. 37, CUNACO

**TIPO DE ATRACTIVO**

EXPLOTACIÓN AGROPECUARIA

**COMUNA**

SANTA CRUZ

**LOCALIDAD O SECTOR**

CUNACO

**TIPO DE PROPIEDAD**

PRIVADA

**SUBTIPO DEL ATRACTIVO**

VIÑA O BODEGA

**ESTACIONALIDAD DE USO**

TODO EL AÑO

**ADMINISTRACION**

PRIVADA

**DOTACION SERVICIOS BASICOS**

AGUA POTABLE, ELECTRICIDAD

**LOCALIDAD URBANA MAS CERCANA**

SANTA CRUZ

**DEMANDA TURISTICA**

LOCAL, REGIONAL, NACIONAL

**TELEFONO INFORMACION**

(72) 858751

<b>DISTANCIA EN KMS</b>	<b>CAPITAL REGIONAL</b>	89
	<b>CAPITAL COMUNAL</b>	5

**USO TURISTICO** ACTUAL

**ESTADO DE CONSERVACION** BUENA

**DESCRIPCION GENERAL**

Con importante legado histórico y cultural, la viña es otro de los atractivos de la Ruta del Vino del valle. Fundada en 1935, Viu Manent fue pionera en Colchagua y hoy tiene auspiciosas proyecciones en el mercado internacional. Comprometida con la elaboración de vinos de excelente calidad, la viña puede ser visitada de martes a domingo.

**ATRATIVOS TURISTICOS 2012**  
**REGION DEL LIBERTADOR GENERAL BERNARDO O'HIGGINS**

**CODIGO ATRACTIVO**

R06882



**NOMBRE DEL ATRACTIVO**

CERÁMICA COLOREADA DE LIHUEIMO

**REGION**

REGIÓN DEL LIBERTADOR BERNARDO O'HIGGINS

**JERARQUIA**

LOCAL

**PROVINCIA**

COLCHAGUA

**CATEGORIA**

FOLKLORE

**DIRECCION**

A 5 KM DE PALMILLA

**COMUNA**

PALMILLA

**TIPO DE ATRACTIVO**

ARTESANÍA O ARTE

**LOCALIDAD O SECTOR**

LIHUEIMO

**TIPO DE PROPIEDAD**

PRIVADA

**SUBTIPO DEL ATRACTIVO**

ALFARERÍA

**ESTACIONALIDAD DE USO**

TODO EL AÑO

**ADMINISTRACION**

PRIVADA

**DOTACION SERVICIOS BASICOS**

AGUA POTABLE, ELECTRICIDAD

**LOCALIDAD URBANA MAS CERCANA**

PALMILLA

**DEMANDA TURISTICA**

LOCAL

**TELEFONO INFORMACION**

(72) 822293

<b>DISTANCIA EN KMS</b>	<b>CAPITAL REGIONAL</b>	99
	<b>CAPITAL COMUNAL</b>	5

**USO TURISTICO** ACTUAL

**ESTADO DE CONSERVACION** BUENA

**DESCRIPCION GENERAL**

Cerámica coloreada con temas costumbristas. Diversos artesanos fabrican artículos de uso decorativo y doméstico en greda, con técnica y diseños propios.

**ATRATIVOS TURISTICOS 2012**  
**REGION DEL LIBERTADOR GENERAL BERNARDO O'HIGGINS**

**CODIGO ATRACTIVO**

R06883



**NOMBRE DEL ATRACTIVO**

ENCUENTRO INTERNACIONAL DEL CARRUAJE

**REGION**

REGIÓN DEL LIBERTADOR BERNARDO O'HIGGINS

**JERARQUIA**

NACIONAL

**PROVINCIA**

COLCHAGUA

**CATEGORIA**

ACONTECIMIENTO PROGRAMADO

**DIRECCION**

**COMUNA**

LOLOL

**TIPO DE ATRACTIVO**

EVENTO MISCELÁNEO

**LOCALIDAD O SECTOR**

LOLOL

**TIPO DE PROPIEDAD**

PRIVADA

**SUBTIPO DEL ATRACTIVO**

FERIA O EXPOSICIÓN

**ESTACIONALIDAD DE USO**

OCTUBRE

**ADMINISTRACION**

PRIVADA

**DOTACION SERVICIOS BASICOS**

AGUA POTABLE, ELECTRICIDAD

**LOCALIDAD URBANA MAS CERCANA**

LOLOL

**DEMANDA TURISTICA**

LOCAL, REGIONAL, NACIONAL

**TELEFONO INFORMACION**

(72) 821010

<b>DISTANCIA EN KMS</b>	<b>CAPITAL REGIONAL</b>	129
	<b>CAPITAL COMUNAL</b>	0

**USO TURISTICO** ACTUAL

**ESTADO DE CONSERVACION** BUENA

**DESCRIPCION GENERAL**

El evento, que busca difundir costumbres y tradiciones de épocas pasadas, reúne a los mejores y más hermosos coches de distintos lugares de Europa, Sudamérica y Chile. Los participantes compiten en diversas pruebas de acuerdo a su categoría -tanto de presentación como de adiestramiento, en carruajes de época y deportivos- con vestimentas acordes a los coches que conducen. Esta fiesta, que mantiene vigentes y arraigadas las tradiciones chilenas en Colchagua, además cuenta con una muestra de stands de artesanía chilena y gastronomía típica de la zona.

**ATRATIVOS TURISTICOS 2012**  
**REGION DEL LIBERTADOR GENERAL BERNARDO O'HIGGINS**

**CODIGO ATRACTIVO**

R06884



**NOMBRE DEL ATRACTIVO**

VIÑA SANTA CRUZ

**REGION**

REGIÓN DEL LIBERTADOR BERNARDO O'HIGGINS

**JERARQUIA**

NACIONAL

**PROVINCIA**

COLCHAGUA

**CATEGORIA**

REALIZACIÓN TÉCNICA, CIENTÍFICA O ARTÍSTICA CONTEMPORÁNEA

**DIRECCION**

FUNDO EL PERAL S/N

**TIPO DE ATRACTIVO**

EXPLOTACIÓN AGROPECUARIA

**COMUNA**

LOLOL

**LOCALIDAD O SECTOR**

LOLOL

**TIPO DE PROPIEDAD**

PRIVADA

**SUBTIPO DEL ATRACTIVO**

VIÑA O BODEGA

**ESTACIONALIDAD DE USO**

TODO EL AÑO

**ADMINISTRACION**

PRIVADA

**DOTACION SERVICIOS BASICOS**

AGUA POTABLE, ELECTRICIDAD

**LOCALIDAD URBANA MAS CERCANA**

LOLOL

**DEMANDA TURISTICA**

LOCAL, REGIONAL, NACIONAL

**TELEFONO INFORMACION**

(72) 821010

<b>DISTANCIA EN KMS</b>	<b>CAPITAL REGIONAL</b>	129
	<b>CAPITAL COMUNAL</b>	0

**USO TURISTICO** ACTUAL

**ESTADO DE CONSERVACION** BUENA

**DESCRIPCION GENERAL**

Fundada en el año 2003, por el grupo de inversiones Cardoen, quienes decidieron invertir en el rubro vitivinícola. En sus instalaciones cuenta, con estanques de acero inoxidable con capacidad de 500.000 litros y barricas de roble para 100.000 litros, además es miembro de la ruta del vino de Colchagua, recibe visitas todos los días y posee servicios de alimentación, esparcimiento y recreación.

**ATRATIVOS TURISTICOS 2012**  
**REGION DEL LIBERTADOR GENERAL BERNARDO O'HIGGINS**

**CODIGO ATRACTIVO**

R06885



**NOMBRE DEL ATRACTIVO**

PLAYA HERMOSA

**REGION**

REGIÓN DEL LIBERTADOR BERNARDO O'HIGGINS

**JERARQUIA**

NACIONAL

**PROVINCIA**

CARDENAL CARO

**CATEGORIA**

SITIO NATURAL

**DIRECCION**

A 3 KM AL NORTE DE PICHILEMU

**COMUNA**

PICHILEMU

**TIPO DE ATRACTIVO**

COSTA

**LOCALIDAD O SECTOR**

PLAYA HERMOSA

**TIPO DE PROPIEDAD**

PÚBLICA

**SUBTIPO DEL ATRACTIVO**

PLAYA O BALNEARIO

**ESTACIONALIDAD DE USO**

TODO EL AÑO

**ADMINISTRACION**

PÚBLICA

**DOTACION SERVICIOS BASICOS**

AGUA POTABLE, ELECTRICIDAD

**LOCALIDAD URBANA MAS CERCANA**

PICHILEMU

**DEMANDA TURISTICA**

LOCAL, REGIONAL, NACIONAL

**TELEFONO INFORMACION**

(72) 841017

<b>DISTANCIA EN KMS</b>	<b>CAPITAL REGIONAL</b>	172
	<b>CAPITAL COMUNAL</b>	3

**USO TURISTICO** ACTUAL

**ESTADO DE CONSERVACION** BUENA

**DESCRIPCION GENERAL**

Extensa playa ubicada en el camino que conduce a Punta de Lobos. Es apta para la natación y la pesca de orilla.

**ATRATIVOS TURISTICOS 2012**  
**REGION DEL LIBERTADOR GENERAL BERNARDO O'HIGGINS**

**CODIGO ATRACTIVO**

R06886



**NOMBRE DEL ATRACTIVO**

EXPOGAMA MARCHIHUE

**REGION**

REGIÓN DEL LIBERTADOR BERNARDO O'HIGGINS

**JERARQUIA**

REGIONAL

**PROVINCIA**

CARDENAL CARO

**CATEGORIA**

ACONTECIMIENTO PROGRAMADO

**DIRECCION**

**COMUNA**

MARCHIHUE

**TIPO DE ATRACTIVO**

EVENTO MISCELÁNEO

**LOCALIDAD O SECTOR**

MARCHIHUE

**TIPO DE PROPIEDAD**

PÚBLICA

**SUBTIPO DEL ATRACTIVO**

FERIA O EXPOSICIÓN

**ESTACIONALIDAD DE USO**

OCTUBRE

**ADMINISTRACION**

PRIVADA

**DOTACION SERVICIOS BASICOS**

AGUA POTABLE, ELECTRICIDAD

**LOCALIDAD URBANA MAS CERCANA**

MARCHIHUE

**DEMANDA TURISTICA**

LOCAL, REGIONAL

**TELEFONO INFORMACION**

(72) 831055

<b>DISTANCIA EN KMS</b>	<b>CAPITAL REGIONAL</b>	127
	<b>CAPITAL COMUNAL</b>	0

**USO TURISTICO** ACTUAL

**ESTADO DE CONSERVACION** BUENA

**DESCRIPCION GENERAL**

La Exposición Ganadera y Artesanal de Marchigüe (Expogama) se viene realizando desde 1996 y en forma ininterrumpida hasta la fecha. La idea que la originó fue la necesidad de crear un punto de encuentro donde confluyeran los productores agrícolas, los artesanos y los distintos organismos y/o instituciones relacionadas con el quehacer regional, dando a conocer su actividad e influencia en la economía de la zona. A partir del 2004 la Organización del Evento, está a cargo de una Corporación de derecho privado denominada "Organización No Gubernamental de Desarrollo del Secano de Marchigüe" u "O.N.G. Expogama".

**ATRATIVOS TURISTICOS 2012**  
**REGION DEL LIBERTADOR GENERAL BERNARDO O'HIGGINS**

**CODIGO ATRACTIVO**

R06887



**NOMBRE DEL ATRACTIVO**

FIESTA DEL CORDERO DE LITUECHE

**REGION**

REGIÓN DEL LIBERTADOR BERNARDO O'HIGGINS

**JERARQUIA**

LOCAL

**PROVINCIA**

CARDENAL CARO

**CATEGORIA**

ACONTECIMIENTO PROGRAMADO

**DIRECCION**

MEDIALUNA CLUB DE RODEOS, LITUECHE

**COMUNA**

LITUECHE

**TIPO DE ATRACTIVO**

EVENTO MISCELÁNEO

**LOCALIDAD O SECTOR**

LITUECHE

**TIPO DE PROPIEDAD**

PÚBLICA

**SUBTIPO DEL ATRACTIVO**

CARNAVAL O FIESTA COSTUMBRISTA

**ESTACIONALIDAD DE USO**

NOVIEMBRE

**ADMINISTRACION**

PÚBLICA

**DOTACION SERVICIOS BASICOS**

AGUA POTABLE, ELECTRICIDAD

**LOCALIDAD URBANA MAS CERCANA**

LITUECHE

**DEMANDA TURISTICA**

LOCAL

**TELEFONO INFORMACION**

(72) 585602

<b>DISTANCIA EN KMS</b>	<b>CAPITAL REGIONAL</b>	169
	<b>CAPITAL COMUNAL</b>	0

**USO TURISTICO** ACTUAL

**ESTADO DE CONSERVACION** BUENA

**DESCRIPCION GENERAL**

Esta actividad que en los últimos años ha ido alcanzando un gran nivel, busca consolidarse como una de las más atractivas de la Región, para lo que contempla una muestra ganadera, degustaciones culinarias, exposiciones de artesanía de la zona, un show ecuestre ranchero y domaduras, coronando la fiesta con una gran gala artística. Sin duda que entre los principales objetivos de esta iniciativa está el posicionar la carne de cordero como una propuesta atractiva al momento de llevar una sabrosa comida a la mesa familiar, lo que abre posibilidades de desarrollo económico para la zona y la provincia Cardenal Caro.

**ATRATIVOS TURISTICOS 2012**  
**REGION DEL LIBERTADOR GENERAL BERNARDO O'HIGGINS**

**CODIGO ATRACTIVO**

R06888



**NOMBRE DEL ATRACTIVO**

SANTUARIO PUQUILLAY

**REGION**

REGIÓN DEL LIBERTADOR BERNARDO O'HIGGINS

**JERARQUIA**

REGIONAL

**PROVINCIA**

COLCHAGUA

**CATEGORIA**

FOLKLORE

**DIRECCION**

A 5 KM DE NANCAGUA

**COMUNA**

NANCAGUA

**TIPO DE ATRACTIVO**

ARQUITECTURA POPULAR ESPONTÁNEA

**LOCALIDAD O SECTOR**

CERRO PUQUILLAY

**TIPO DE PROPIEDAD**

PRIVADA

**SUBTIPO DEL ATRACTIVO**

EXPRESIÓN RELIGIOSA O PAGANA

**ESTACIONALIDAD DE USO**

TODO EL AÑO

**ADMINISTRACION**

PRIVADA

**DOTACION SERVICIOS BASICOS**

AGUA POTABLE, ELECTRICIDAD

**LOCALIDAD URBANA MAS CERCANA**

NANCAGUA

**DEMANDA TURISTICA**

LOCAL, REGIONAL

**TELEFONO INFORMACION**

(72) 858230

<b>DISTANCIA</b>	<b>CAPITAL REGIONAL</b>	83
<b>EN KMS</b>	<b>CAPITAL COMUNAL</b>	5

**USO TURISTICO** ACTUAL

**ESTADO DE CONSERVACION** BUENA

**DESCRIPCION GENERAL**

El escondido amor del Cura Párroco, Pbro. Don Eufrazio Montero y el cincuentenario de la proclamación del dogma de la Inmaculada Concepción, fueron las causas para construir el santuario a la Santísima Virgen María, que protegiera a Nancagua y al Valle de Colchagua. Es una obra que se inicio en la mañana del 8 de diciembre de 1904 , fiesta de Natividad de la Virgen , se reunieron el Párroco y los fieles para formar una sociedad, con el fin de embellecer el templo y erigir un monumento a la virgen , en el año 1905, se llevo la estatua de la Virgen de Rancagua, por medio del ferrocarril.

**ATRATIVOS TURISTICOS 2012**  
**REGION DEL LIBERTADOR GENERAL BERNARDO O'HIGGINS**

**CODIGO ATRACTIVO**

R06889



**NOMBRE DEL ATRACTIVO**

COYA

**REGION**

REGIÓN DEL LIBERTADOR BERNARDO O'HIGGINS

**JERARQUIA**

REGIONAL

**PROVINCIA**

CACHAPOAL

**CATEGORIA**

FOLKLORE

**DIRECCION**

A 24 KM DE RANCAGUA

**COMUNA**

MACHALÍ

**TIPO DE ATRACTIVO**

ARQUITECTURA POPULAR ESPONTÁNEA

**LOCALIDAD O SECTOR**

COYA

**TIPO DE PROPIEDAD**

PÚBLICA

**SUBTIPO DEL ATRACTIVO**

PUEBLO

**ESTACIONALIDAD DE USO**

TODO EL AÑO

**ADMINISTRACION**

PÚBLICA

**DOTACION SERVICIOS BASICOS**

AGUA POTABLE, ELECTRICIDAD

**LOCALIDAD URBANA MAS CERCANA**

MACHALÍ

**DEMANDA TURISTICA**

LOCAL, REGIONAL

**TELEFONO INFORMACION**

(72) 413315

<b>DISTANCIA EN KMS</b>	<b>CAPITAL REGIONAL</b>	24
	<b>CAPITAL COMUNAL</b>	12

**USO TURISTICO** ACTUAL

**ESTADO DE CONSERVACION** BUENA

**DESCRIPCION GENERAL**

Pueblo minero ubicado en la precordillera. Sirvió en la segunda mitad del siglo XX como apoyo a la operación del Mineral de EL Teniente, la Mina de Cobre Subterránea más grande del Mundo. Se conforma de varias poblaciones, las cuales se agrupan en dos tipologías urbanas: la primera, impuesta alrededor de 1905 por la Braden Copper Co., al iniciar la explotación de la mina El Teniente, responde a la modalidad urbana de la villa industrial o factory town. La segunda, propia de las viviendas obreras, surge por formación espontánea y se caracteriza por su arquitectura vernácula, y trazado urbano orgánico. La población Errázuriz fue declarada Zona Típica D. 253 del 27/06/2012, reconocida como el centro histórico



# SERVICIO NACIONAL DE TURISMO

## ATRATIVOS TURISTICOS 2012 REGION DEL LIBERTADOR GENERAL BERNARDO O'HIGGINS

**CODIGO ATRACTIVO**

R06890

**NOMBRE DEL ATRACTIVO**

FIESTA VIRGEN DEL CARMEN DE QUINTA DE TILCOCO

**REGION**

REGIÓN DEL LIBERTADOR BERNARDO O'HIGGINS

**JERARQUIA**

LOCAL

**PROVINCIA**

CACHAPOAL

**CATEGORIA**

ACONTECIMIENTO PROGRAMADO

**DIRECCION**

TOMAS ARGOMEDO 1470

**TIPO DE ATRACTIVO**

EVENTO MISCELÁNEO

**COMUNA**

QUINTA DE TILCOCO

**LOCALIDAD O SECTOR**

QUINTA DE TILCOCO

**TIPO DE PROPIEDAD**

PRIVADA

**SUBTIPO DEL ATRACTIVO**

FIESTA RELIGIOSA

**ESTACIONALIDAD DE USO**

JULIO

**ADMINISTRACION**

PRIVADA

**DOTACION SERVICIOS BASICOS**

AGUA POTABLE, ELECTRICIDAD

**LOCALIDAD URBANA MAS CERCANA**

QUINTA DE TILCOCO

**DEMANDA TURISTICA**

LOCAL

**TELEFONO INFORMACION**

(72) 541232

<b>DISTANCIA EN KMS</b>	<b>CAPITAL REGIONAL</b>	46
	<b>CAPITAL COMUNAL</b>	0

**USO TURISTICO** ACTUAL**ESTADO DE CONSERVACION** BUENA**DESCRIPCION GENERAL**

Cada 16 de Julio, día de la patrona, se realiza una gran festividad, donde toda la comuna participa de los cañonazos a la Virgen, misa a la Chilena y Juegos Artificiales.

**ATRATIVOS TURISTICOS 2012**  
**REGION DEL LIBERTADOR GENERAL BERNARDO O'HIGGINS**

**CODIGO ATRACTIVO**

R06891



**NOMBRE DEL ATRACTIVO**

FIESTA DE LA VENDIMIA DE RENGO

**REGION**

REGIÓN DEL LIBERTADOR BERNARDO O'HIGGINS

**JERARQUIA**

REGIONAL

**PROVINCIA**

CACHAPOAL

**CATEGORIA**

ACONTECIMIENTO PROGRAMADO

**DIRECCION**

PLAZA DE ARMAS S/N, RENGO

**COMUNA**

RENGO

**TIPO DE ATRACTIVO**

EVENTO MISCELÁNEO

**LOCALIDAD O SECTOR**

RENGO

**TIPO DE PROPIEDAD**

PÚBLICA

**SUBTIPO DEL ATRACTIVO**

CARNAVAL O FIESTA COSTUMBRISTA

**ESTACIONALIDAD DE USO**

ABRIL

**ADMINISTRACION**

PÚBLICA

**DOTACION SERVICIOS BASICOS**

AGUA POTABLE, ELECTRICIDAD

**LOCALIDAD URBANA MAS CERCANA**

RENGO

**DEMANDA TURISTICA**

LOCAL, REGIONAL

**TELEFONO INFORMACION**

(72) 208300

<b>DISTANCIA EN KMS</b>	<b>CAPITAL REGIONAL</b>	31
	<b>CAPITAL COMUNAL</b>	0

**USO TURISTICO** ACTUAL

**ESTADO DE CONSERVACION** BUENA

**DESCRIPCION GENERAL**

Una de las fiestas que se ha consolidado en Rengo, es la "Fiesta de la Vendimia", único evento masivo que se realiza cada año en la comuna. Durante un lustro la fiesta de la vendimia se ha transformado en un evento esperado ansiosamente por toda la familia, generando un espacio de acercamiento entre la ciudadanía. Además, es una manera alegre y divertida de difundir algunas de las tradiciones más arraigadas en la zona central de Chile, cuna de la cultura campesina. Por otra parte, esta es una instancia donde se permite a los microempresarios mostrar y vender sus productos no tradicionales y de artesanía.

**ATRATIVOS TURISTICOS 2012**  
**REGION DEL LIBERTADOR GENERAL BERNARDO O'HIGGINS**

**CODIGO ATRACTIVO**

R06892



**NOMBRE DEL ATRACTIVO**

MUSEO DEL NIÑO RURAL DE CIRUELOS

**REGION**

REGIÓN DEL LIBERTADOR BERNARDO O'HIGGINS

**JERARQUIA**

LOCAL

**PROVINCIA**

CARDENAL CARO

**CATEGORIA**

MUSEO O MANIFESTACIÓN CULTURAL

**DIRECCION**

**COMUNA**

PICHILEMU

**TIPO DE ATRACTIVO**

MUSEO

**LOCALIDAD O SECTOR**

CIRUELOS

**TIPO DE PROPIEDAD**

PÚBLICA

**SUBTIPO DEL ATRACTIVO**

MUSEO

**ESTACIONALIDAD DE USO**

TODO EL AÑO

**ADMINISTRACION**

PÚBLICA

**DOTACION SERVICIOS BASICOS**

AGUA POTABLE, ELECTRICIDAD

**LOCALIDAD URBANA MAS CERCANA**

PICHILEMU

**DEMANDA TURISTICA**

LOCAL

**TELEFONO INFORMACION**

(09) 7262565

<b>DISTANCIA EN KMS</b>	<b>CAPITAL REGIONAL</b>	185
	<b>CAPITAL COMUNAL</b>	18

**USO TURISTICO** ACTUAL

**ESTADO DE CONSERVACION** BUENA

**DESCRIPCION GENERAL**

En este museo, inaugurado en 1993, se pueden encontrar piezas tales como: instrumentos de piedra, punta de flechas, jarrones de greda que pertenecieron a los antiguos indígenas de la zona; objetos de uso doméstico utilizados por los primeros habitantes de la zona; además, anzuelos, agujas, espuelas de diferentes modelos, animales embalsamados, una pesa de 1929 que perteneció al abuelo del Cardenal José María Caro, etc.

**ATRATIVOS TURISTICOS 2012**  
**REGION DEL LIBERTADOR GENERAL BERNARDO O'HIGGINS**

**CODIGO ATRACTIVO**

R06893



**NOMBRE DEL ATRACTIVO**

JARDINES DEL PARQUE AGUSTÍN ROSS (MH)

**REGION**

REGIÓN DEL LIBERTADOR BERNARDO O'HIGGINS

**JERARQUIA**

REGIONAL

**PROVINCIA**

CARDENAL CARO

**CATEGORIA**

MUSEO O MANIFESTACIÓN CULTURAL

**DIRECCION**

AVDA. LA MARINA S/N, PICHILEMU

**COMUNA**

PICHILEMU

**TIPO DE ATRACTIVO**

OBRA DE ARTE O TÉCNICA

**LOCALIDAD O SECTOR**

PICHILEMU

**TIPO DE PROPIEDAD**

PÚBLICA

**SUBTIPO DEL ATRACTIVO**

ARQUITECTURA

**ESTACIONALIDAD DE USO**

TODO EL AÑO

**ADMINISTRACION**

PÚBLICA

**DOTACION SERVICIOS BASICOS**

AGUA POTABLE, ELECTRICIDAD

**LOCALIDAD URBANA MAS CERCANA**

PICHILEMU

**DEMANDA TURISTICA**

LOCAL, REGIONAL

**TELEFONO INFORMACION**

(72) 841017

<b>DISTANCIA EN KMS</b>	<b>CAPITAL REGIONAL</b>	172
	<b>CAPITAL COMUNAL</b>	0

**USO TURISTICO** ACTUAL

**ESTADO DE CONSERVACION** BUENA

**DESCRIPCION GENERAL**

Declarados Monumento Histórico D.S. 100 del 25/02/1988. Agustín Ross es el artífice del crecimiento urbano de Pichilemu y de su auge como balneario de lujo a comienzos del siglo XX. Construyó un hotel y una avenida con palmeras que conducía a la playa a través de escalinatas de estilo clásico, y que hacia el oriente enfrentaba un gran parque.

**ATRATIVOS TURISTICOS 2012**  
**REGION DEL LIBERTADOR GENERAL BERNARDO O'HIGGINS**

**CODIGO ATRACTIVO**

R06894



**NOMBRE DEL ATRACTIVO**

CASA DE DON CALIXTO RODRÍGUEZ (MH) MUSEO REGIONAL DE RANCAGUA

**REGION**

REGIÓN DEL LIBERTADOR BERNARDO O'HIGGINS

**JERARQUIA**

NACIONAL

**PROVINCIA**

CACHAPOAL

**CATEGORIA**

MUSEO O MANIFESTACIÓN CULTURAL

**DIRECCION**

ESTADO 685, RANCAGUA

**COMUNA**

RANCAGUA

**TIPO DE ATRACTIVO**

MUSEO

**LOCALIDAD O SECTOR**

RANCAGUA

**TIPO DE PROPIEDAD**

PÚBLICA

**SUBTIPO DEL ATRACTIVO**

MUSEO

**ESTACIONALIDAD DE USO**

TODO EL AÑO

**ADMINISTRACION**

PÚBLICA

**DOTACION SERVICIOS BASICOS**

AGUA POTABLE, ELECTRICIDAD

**LOCALIDAD URBANA MAS CERCANA**

RANCAGUA

**DEMANDA TURISTICA**

LOCAL, REGIONAL, NACIONAL

**TELEFONO INFORMACION**

(72) 221524

<b>DISTANCIA EN KMS</b>	<b>CAPITAL REGIONAL</b>	0
	<b>CAPITAL COMUNAL</b>	0

**USO TURISTICO** ACTUAL

**ESTADO DE CONSERVACION** BUENA

**DESCRIPCION GENERAL**

Declarada Monumento Histórico D.S. 725 del 24/01/1980. En 1976 se inauguró la sala con la donación realizada a nombre de don Rodolfo Sills, de una colección de imágenes religiosas coloniales de madera policromada, de gran valor. Dos años más tarde, un grupo de profesionales de la Dirección de Bibliotecas, Archivos y Museos, organizan en esta casa de un piso, las colecciones que hasta esa fecha se exhibían en la Casa del Pilar, en ambientaciones de una casa del siglo XIX, a las que se accede a través de los tradicionales corredores, abriéndolas al público en Octubre de 1978. A partir de esa fecha la Casa del Pilar permaneció cerrada al público, sufriendo serios deterioros con el terremoto de 1985.

**ATRATIVOS TURISTICOS 2012**  
**REGION DEL LIBERTADOR GENERAL BERNARDO O'HIGGINS**

**CODIGO ATRACTIVO**

R06895



**NOMBRE DEL ATRACTIVO**

IGLESIA SAN ANDRÉS DE CIRUELOS

**REGION**

REGIÓN DEL LIBERTADOR BERNARDO O'HIGGINS

**JERARQUIA**

LOCAL

**PROVINCIA**

CARDENAL CARO

**CATEGORIA**

MUSEO O MANIFESTACIÓN CULTURAL

**DIRECCION**

A 13 KM DE PICHILEMU

**COMUNA**

PICHILEMU

**TIPO DE ATRACTIVO**

OBRA DE ARTE O TÉCNICA

**LOCALIDAD O SECTOR**

CIRUELOS

**TIPO DE PROPIEDAD**

PRIVADA

**SUBTIPO DEL ATRACTIVO**

ARQUITECTURA

**ESTACIONALIDAD DE USO**

TODO EL AÑO

**ADMINISTRACION**

PRIVADA

**LOCALIDAD URBANA MAS CERCANA**

PICHILEMU

**DEMANDA TURISTICA**

LOCAL

**DOTACION SERVICIOS BASICOS**

AGUA POTABLE, ELECTRICIDAD

**TELEFONO INFORMACION**

(72) 841035

<b>DISTANCIA EN KMS</b>	<b>CAPITAL REGIONAL</b>	185
	<b>CAPITAL COMUNAL</b>	13

**USO TURISTICO** ACTUAL

**ESTADO DE CONSERVACION** BUENA

**DESCRIPCION GENERAL**

Fue construida en 1779 y su Altar de década 1940. Posee un armonio ( instrumento tipo órgano que funciona a viento), confesionarios e imágenes de santos muy antiguos. Antigua parroquia creada por el Arzobispo Valdivieso en 1864. Actualmente en ella se puede observar la pila donde fue bautizado el primer Cardenal de la Iglesia chilena, Monseñor José María Caro Rodríguez, y la imagen original de San Andrés hecha en cartón piedra donde cada 30 de Noviembre se realiza la Fiesta Religiosa de San Andrés.

**ATRATIVOS TURISTICOS 2012**  
**REGION DEL LIBERTADOR GENERAL BERNARDO O'HIGGINS**

**CODIGO ATRACTIVO**

R06896



**NOMBRE DEL ATRACTIVO**

VIÑA HACIENDA ARAUCANO

**REGION**

REGIÓN DEL LIBERTADOR BERNARDO O'HIGGINS

**JERARQUIA**

NACIONAL

**PROVINCIA**

COLCHAGUA

**CATEGORIA**

REALIZACIÓN TÉCNICA, CIENTÍFICA O ARTÍSTICA CONTEMPORÁNEA

**DIRECCION**

**COMUNA**

LOLOL

**TIPO DE ATRACTIVO**

EXPLOTACIÓN AGROPECUARIA

**LOCALIDAD O SECTOR**

HACIENDA ARAUCANO

**TIPO DE PROPIEDAD**

PRIVADA

**SUBTIPO DEL ATRACTIVO**

VIÑA O BODEGA

**ESTACIONALIDAD DE USO**

TODO EL AÑO

**ADMINISTRACION**

PRIVADA

**DOTACION SERVICIOS BASICOS**

AGUA POTABLE, ELECTRICIDAD

**LOCALIDAD URBANA MAS CERCANA**

LOLOL

**DEMANDA TURISTICA**

LOCAL, REGIONAL, NACIONAL

**TELEFONO INFORMACION**

(02) 1966631

<b>DISTANCIA EN KMS</b>	<b>CAPITAL REGIONAL</b>	157
	<b>CAPITAL COMUNAL</b>	0

**USO TURISTICO** ACTUAL

**ESTADO DE CONSERVACION** BUENA

**DESCRIPCION GENERAL**

Fue creada en 1988 por los hermanos Lurton, en el año 2000 decidieron instalarse en el valle de Colchagua, llamándola Viña Hacienda Araucano, zona que presenta un muy alto potencial para la producción de vinos tintos. Situada al pie de una colina. La viña es miembro de ruta del vino valle de Colchagua, posee salas de ventas abierta al público, tours y degustaciones.

**ATRATIVOS TURISTICOS 2012**  
**REGION DEL LIBERTADOR GENERAL BERNARDO O'HIGGINS**

**CODIGO ATRACTIVO**

R06897



**NOMBRE DEL ATRACTIVO**

VIÑA CASA LAPOSTOLLE

**REGION**

REGIÓN DEL LIBERTADOR BERNARDO O'HIGGINS

**JERARQUIA**

NACIONAL

**PROVINCIA**

COLCHAGUA

**CATEGORIA**

REALIZACIÓN TÉCNICA, CIENTÍFICA O ARTÍSTICA CONTEMPORÁNEA

**DIRECCION**

**COMUNA**

SANTA CRUZ

**TIPO DE ATRACTIVO**

EXPLOTACIÓN AGROPECUARIA

**LOCALIDAD O SECTOR**

CUNAQUITO

**TIPO DE PROPIEDAD**

PRIVADA

**SUBTIPO DEL ATRACTIVO**

VIÑA O BODEGA

**ESTACIONALIDAD DE USO**

TODO EL AÑO

**ADMINISTRACION**

PRIVADA

**DOTACION SERVICIOS BASICOS**

AGUA POTABLE, ELECTRICIDAD

**LOCALIDAD URBANA MAS CERCANA**

SANTA CRUZ

**DEMANDA TURISTICA**

LOCAL, REGIONAL, NACIONAL

**TELEFONO INFORMACION**

(72) 858281

<b>DISTANCIA EN KMS</b>	<b>CAPITAL REGIONAL</b>	101
	<b>CAPITAL COMUNAL</b>	7

**USO TURISTICO** ACTUAL

**ESTADO DE CONSERVACION** BUENA

**DESCRIPCION GENERAL**

En poco tiempo se ha posicionado como una empresa líder en el valle, gracias a la calidad de sus tintos, nacidos en un lugar excepcional. La viña fue creada en 1994, dedicada exclusivamente a la producción de vinos finos, ha alcanzado el prestigio nacional e internacional por la calidad de sus vinos. Miembro de la ruta del vino del valle de Colchagua y se pueden realizar visitas directas a la viña que incluye tour y degustación, además posee sala de ventas abierta al público y salón de eventos.



# SERVICIO NACIONAL DE TURISMO

## ATRATIVOS TURISTICOS 2012 REGION DEL LIBERTADOR GENERAL BERNARDO O'HIGGINS

**CODIGO ATRACTIVO**

R06899



**NOMBRE DEL ATRACTIVO**

VIÑA MONTES

**REGION**

REGIÓN DEL LIBERTADOR BERNARDO O'HIGGINS

**JERARQUIA**

NACIONAL

**PROVINCIA**

COLCHAGUA

**CATEGORIA**

REALIZACIÓN TÉCNICA, CIENTÍFICA O ARTÍSTICA CONTEMPORÁNEA

**DIRECCION**

**COMUNA**

SANTA CRUZ

**TIPO DE ATRACTIVO**

EXPLOTACIÓN AGROPECUARIA

**LOCALIDAD O SECTOR**

VALLE DE APALTA

**TIPO DE PROPIEDAD**

PRIVADA

**SUBTIPO DEL ATRACTIVO**

VIÑA O BODEGA

**ESTACIONALIDAD DE USO**

TODO EL AÑO

**ADMINISTRACION**

PRIVADA

**DOTACION SERVICIOS BASICOS**

AGUA POTABLE, ELECTRICIDAD

**LOCALIDAD URBANA MAS CERCANA**

SANTA CRUZ

**DEMANDA TURISTICA**

LOCAL, REGIONAL, NACIONAL

**TELEFONO INFORMACION**

(72) 825417

<b>DISTANCIA EN KMS</b>	<b>CAPITAL REGIONAL</b>	106
	<b>CAPITAL COMUNAL</b>	12

**USO TURISTICO** ACTUAL

**ESTADO DE CONSERVACION** BUENA

**DESCRIPCION GENERAL**

Formada en 1987 por cuatro socios, entre los cuales se encuentra Aurelio Montes, quien es uno de los enólogos más destacados del país. Viña Montes ha liderado en Chile la plantación en laderas. Ha sido precisamente gracias a estos viñedos que, desde fines de los 80, esta produciendo vinos de la más alta calidad. Ha vinificado tradicionalmente sus mostos en la bodega de Curicó, se ha ganado un lugar entre las más dinámicas y prestigiosas productoras de vinos en Chile.

**ATRATIVOS TURISTICOS 2012**  
**REGION DEL LIBERTADOR GENERAL BERNARDO O'HIGGINS**

**CODIGO ATRACTIVO**

R06900



**NOMBRE DEL ATRACTIVO**

VIÑA LUIS FELIPE EDWARDS

**REGION**

REGIÓN DEL LIBERTADOR BERNARDO O'HIGGINS

**JERARQUIA**

NACIONAL

**PROVINCIA**

COLCHAGUA

**CATEGORIA**

REALIZACIÓN TÉCNICA, CIENTÍFICA O ARTÍSTICA CONTEMPORÁNEA

**DIRECCION**

**COMUNA**

NANCAGUA

**TIPO DE ATRACTIVO**

EXPLOTACIÓN AGROPECUARIA

**LOCALIDAD O SECTOR**

FUNDO SAN JOSÉ DE PUQUILLAY

**TIPO DE PROPIEDAD**

PRIVADA

**SUBTIPO DEL ATRACTIVO**

VIÑA O BODEGA

**ESTACIONALIDAD DE USO**

TODO EL AÑO

**ADMINISTRACION**

PRIVADA

**DOTACION SERVICIOS BASICOS**

AGUA POTABLE, ELECTRICIDAD

**LOCALIDAD URBANA MAS CERCANA**

NANCAGUA

**DEMANDA TURISTICA**

LOCAL, REGIONAL, NACIONAL

**TELEFONO INFORMACION**

(72) 858245

<b>DISTANCIA EN KMS</b>	<b>CAPITAL REGIONAL</b>	85
	<b>CAPITAL COMUNAL</b>	7

**USO TURISTICO** ACTUAL

**ESTADO DE CONSERVACION** BUENA

**DESCRIPCION GENERAL**

Fundada en 1976. Se ubica en un valle rodeado completamente de cerros, gozando por tanto de un excepcional microclima que garantiza una producción optima de vinos tintos finos. La filosofía de esta empresa familiar es elaborar vinos finos solo con uvas propias. Es miembro de la ruta del vino de Colchagua y posee una sala de ventas abierta al público, salón de eventos, organiza tours y degustaciones.

**ATRATIVOS TURISTICOS 2012**  
**REGION DEL LIBERTADOR GENERAL BERNARDO O'HIGGINS**

**CODIGO ATRACTIVO**

R06901



**NOMBRE DEL ATRACTIVO**

ENTORNO CASA HACIENDA SAN JOSÉ DEL CARMEN EL HUIQUE (ZT)

**REGION**

REGIÓN DEL LIBERTADOR BERNARDO O'HIGGINS

**JERARQUIA**

REGIONAL

**PROVINCIA**

COLCHAGUA

**CATEGORIA**

MUSEO O MANIFESTACIÓN CULTURAL

**DIRECCION**

A 9 KM AL NORPONIENTE DE PALMILLA

**TIPO DE ATRACTIVO**

OBRA DE ARTE O TÉCNICA

**COMUNA**

PALMILLA

**LOCALIDAD O SECTOR**

SAN JOSÉ DEL CARMEN EL HUIQUE

**TIPO DE PROPIEDAD**

PÚBLICA

**SUBTIPO DEL ATRACTIVO**

ARQUITECTURA

**ESTACIONALIDAD DE USO**

TODO EL AÑO

**ADMINISTRACION**

PÚBLICA

**DOTACION SERVICIOS BASICOS**

AGUA POTABLE, ELECTRICIDAD

**LOCALIDAD URBANA MAS CERCANA**

PALMILLA

**DEMANDA TURISTICA**

LOCAL, REGIONAL

**TELEFONO INFORMACION**

(72) 933083

<b>DISTANCIA EN KMS</b>	<b>CAPITAL REGIONAL</b>	103
	<b>CAPITAL COMUNAL</b>	9

**USO TURISTICO** ACTUAL

**ESTADO DE CONSERVACION** BUENA

**DESCRIPCION GENERAL**

Declarado Zona Típica D.E. 488 del 29/08/1996. El Estado de Chile declaró las casas de la hacienda monumento nacional en la categoría de monumento histórico. En 1996 otro decreto estableció una Zona Típica para resguardar el entorno del monumento. En el área protegida no se pueden realizar intervenciones sin la autorización del Consejo de Monumentos Nacionales.

**ATRATIVOS TURISTICOS 2012**  
**REGION DEL LIBERTADOR GENERAL BERNARDO O'HIGGINS**

**CODIGO ATRACTIVO**

R06902



**NOMBRE DEL ATRACTIVO**

ESTACIÓN DE FERROCARRILES DE PICHILEMU (MH)

**REGION**

REGIÓN DEL LIBERTADOR BERNARDO O'HIGGINS

**JERARQUIA**

LOCAL

**PROVINCIA**

CARDENAL CARO

**CATEGORIA**

MUSEO O MANIFESTACIÓN CULTURAL

**DIRECCION**

AVDA. COSTANERA CON JOSÉ MARÍA CARO

**COMUNA**

PICHILEMU

**TIPO DE ATRACTIVO**

OBRA DE ARTE O TÉCNICA

**LOCALIDAD O SECTOR**

PICHILEMU

**TIPO DE PROPIEDAD**

PÚBLICA

**SUBTIPO DEL ATRACTIVO**

ARQUITECTURA

**ESTACIONALIDAD DE USO**

TODO EL AÑO

**ADMINISTRACION**

PÚBLICA

**DOTACION SERVICIOS BASICOS**

AGUA POTABLE, ELECTRICIDAD

**LOCALIDAD URBANA MAS CERCANA**

PICHILEMU

**DEMANDA TURISTICA**

LOCAL

**TELEFONO INFORMACION**

(72) 842700

<b>DISTANCIA EN KMS</b>	<b>CAPITAL REGIONAL</b>	172
	<b>CAPITAL COMUNAL</b>	0

**USO TURISTICO** ACTUAL

**ESTADO DE CONSERVACION** BUENA

**DESCRIPCION GENERAL**

Declarada Monumento Histórico D.S. 116 del 16/03/1994. Construcción de madera que data de 1925, la cual recoge elementos decorativos y volumétricos propios de la época. Actualmente es un centro de Cultura y Artes y Oficina de Información Turística.

**ATRATIVOS TURISTICOS 2012**  
**REGION DEL LIBERTADOR GENERAL BERNARDO O'HIGGINS**

**CODIGO ATRACTIVO**

R06903



**NOMBRE DEL ATRACTIVO**

CASINO ANTIGUO DE PICHILEMU (MH)

**REGION**

REGIÓN DEL LIBERTADOR BERNARDO O'HIGGINS

**JERARQUIA**

LOCAL

**PROVINCIA**

CARDENAL CARO

**CATEGORIA**

MUSEO O MANIFESTACIÓN CULTURAL

**DIRECCION**

AVENIDA LA MARINA S/N, PICHILEMU

**COMUNA**

PICHILEMU

**TIPO DE ATRACTIVO**

OBRA DE ARTE O TÉCNICA

**LOCALIDAD O SECTOR**

PICHILEMU

**TIPO DE PROPIEDAD**

PÚBLICA

**SUBTIPO DEL ATRACTIVO**

ARQUITECTURA

**ESTACIONALIDAD DE USO**

TODO EL AÑO

**ADMINISTRACION**

PÚBLICA

**DOTACION SERVICIOS BASICOS**

AGUA POTABLE, ELECTRICIDAD

**LOCALIDAD URBANA MAS CERCANA**

PICHILEMU

**DEMANDA TURISTICA**

LOCAL

**TELEFONO INFORMACION**

(72) 841017

<b>DISTANCIA EN KMS</b>	<b>CAPITAL REGIONAL</b>	172
	<b>CAPITAL COMUNAL</b>	0

**USO TURISTICO** ACTUAL

**ESTADO DE CONSERVACION** BUENA

**DESCRIPCION GENERAL**

Declarado Monumento Histórico D.S. 100 del 25/02/1988. El Casino de Pichilemu presenta el aspecto de un castillo francés. Enfrenta la playa sobre una superficie con fuertes desniveles, que se compensaron a través de la instalación de un zócalo que da altura a la parte posterior del edificio. Por sobre toda la construcción se instaló el piso de mansarda que la singulariza, cuya techumbre presenta una pronunciada pendiente. La fachada principal se distingue por los dos pabellones de dos pisos, techados por cuatro empinados faldones, que sobresalen del conjunto. Desde ellos se proyectan dos volúmenes paralelos unificados en el otro extremo por una fachada recta.

**ATRATIVOS TURISTICOS 2012**  
**REGION DEL LIBERTADOR GENERAL BERNARDO O'HIGGINS**

**CODIGO ATRACTIVO**

R06904



**NOMBRE DEL ATRACTIVO**

CENTRO DE FORMACIÓN Y EVENTOS PICARQUIN

**REGION**

REGIÓN DEL LIBERTADOR BERNARDO O'HIGGINS

**JERARQUIA**

NACIONAL

**PROVINCIA**

CACHAPOAL

**CATEGORIA**

REALIZACIÓN TÉCNICA, CIENTÍFICA O ARTÍSTICA CONTEMPORÁNEA

**DIRECCION**

HACIENDA PICARQUIN

**COMUNA**

MOSTAZAL

**TIPO DE ATRACTIVO**

OTROS

**LOCALIDAD O SECTOR**

PICARQUIN

**TIPO DE PROPIEDAD**

PRIVADA

**SUBTIPO DEL ATRACTIVO**

OTRO

**ESTACIONALIDAD DE USO**

TODO EL AÑO

**ADMINISTRACION**

PRIVADA

**DOTACION SERVICIOS BASICOS**

AGUA POTABLE, ELECTRICIDAD

**LOCALIDAD URBANA MAS CERCANA**

SAN FRANCISCO DE MOSTAZAL

**DEMANDA TURISTICA**

LOCAL, REGIONAL, NACIONAL

**TELEFONO INFORMACION**

(72) 472300

<b>DISTANCIA EN KMS</b>	<b>CAPITAL REGIONAL</b>	30
	<b>CAPITAL COMUNAL</b>	8

**USO TURISTICO** ACTUAL

**ESTADO DE CONSERVACION** BUENA

**DESCRIPCION GENERAL**

El Centro de Formación y Eventos "Picarquín" tiene 3.000 ha. Fue construido por la Asociación de Guías y Scouts de Chile para realizar el 19º Jamboree Scout Mundial. Dispone de: 122 ha de praderas empastadas artificiales; 22.580 m² de parrones y otros espacios recreativos intermedios; 21 pabellones con cabinas sanitarias; 2.784 m² de patios techados para actividades de invierno o bajo sombra; 800 ha de cerros y 2.100 de quebradas cubiertas de bosque esclerófilo andino en muy buen estado de conservación; 40 ha reforestadas con árboles ornamentales y de instalaciones centrales para su administración.

**ATRATIVOS TURISTICOS 2012**  
**REGION DEL LIBERTADOR GENERAL BERNARDO O'HIGGINS**

**CODIGO ATRACTIVO**

R06905



**NOMBRE DEL ATRACTIVO**

VIÑA CASA SILVA

**REGION**

REGIÓN DEL LIBERTADOR BERNARDO O'HIGGINS

**JERARQUIA**

NACIONAL

**PROVINCIA**

COLCHAGUA

**CATEGORIA**

REALIZACIÓN TÉCNICA, CIENTÍFICA O ARTÍSTICA CONTEMPORÁNEA

**DIRECCION**

HIJUELA NORTE S/N, ALTURA KM. 132

**COMUNA**

SAN FERNANDO

**TIPO DE ATRACTIVO**

EXPLOTACIÓN AGROPECUARIA

**LOCALIDAD O SECTOR**

ANGOSTURA

**TIPO DE PROPIEDAD**

PRIVADA

**SUBTIPO DEL ATRACTIVO**

VIÑA O BODEGA

**ESTACIONALIDAD DE USO**

TODO EL AÑO

**ADMINISTRACION**

PRIVADA

**DOTACION SERVICIOS BASICOS**

AGUA POTABLE, ELECTRICIDAD

**LOCALIDAD URBANA MAS CERCANA**

SAN FERNANDO

**DEMANDA TURISTICA**

LOCAL, REGIONAL, NACIONAL

**TELEFONO INFORMACION**

(72) 710180

<b>DISTANCIA EN KMS</b>	<b>CAPITAL REGIONAL</b>	49
	<b>CAPITAL COMUNAL</b>	5

**USO TURISTICO** ACTUAL

**ESTADO DE CONSERVACION** BUENA

**DESCRIPCION GENERAL**

Cuenta con la bodega y viñedos más antiguos y tradicionales del valle. En 1997, la familia Silva decide comenzar a embotellar los vinos con su propia marca. La viña pertenece a la ruta del vino de Colchagua, donde podrá recorrer sus antiguas instalaciones, degustar vinos, la duración del tour es de 1 hora podrá visitar la bodega, los viñedos contiguos a ella y degustar algunos vinos.

**ATRATIVOS TURISTICOS 2012**  
**REGION DEL LIBERTADOR GENERAL BERNARDO O'HIGGINS**

**CODIGO ATRACTIVO**

R06906



**NOMBRE DEL ATRACTIVO**

VIÑA SIEGEL EL CRUCERO

**REGION**

REGIÓN DEL LIBERTADOR BERNARDO O'HIGGINS

**JERARQUIA**

NACIONAL

**PROVINCIA**

COLCHAGUA

**CATEGORIA**

REALIZACIÓN TÉCNICA, CIENTÍFICA O ARTÍSTICA CONTEMPORÁNEA

**DIRECCION**

FUNDO EL CRUCERO S/N

**TIPO DE ATRACTIVO**

EXPLOTACIÓN AGROPECUARIA

**COMUNA**

PALMILLA

**LOCALIDAD O SECTOR**

PALMILLA

**TIPO DE PROPIEDAD**

PRIVADA

**SUBTIPO DEL ATRACTIVO**

VIÑA O BODEGA

**ESTACIONALIDAD DE USO**

TODO EL AÑO

**ADMINISTRACION**

PRIVADA

**DOTACION SERVICIOS BASICOS**

AGUA POTABLE, ELECTRICIDAD

**LOCALIDAD URBANA MAS CERCANA**

PALMILLA

**DEMANDA TURISTICA**

LOCAL, REGIONAL, NACIONAL

**TELEFONO INFORMACION**

(72) 933112

<b>DISTANCIA EN KMS</b>	<b>CAPITAL REGIONAL</b>	94
	<b>CAPITAL COMUNAL</b>	0

**USO TURISTICO** ACTUAL

**ESTADO DE CONSERVACION** BUENA

**DESCRIPCION GENERAL**

Viña Siegel posee fundos propios en el Valle de Colchagua, los que en total suman cerca de 600 hectáreas. Las cepas que se cultivan son: Cabernet Sauvignon, Sauvignon Blanc, Chardonnay, Merlot y Carménère, y en un futuro cercano variedades nuevas cada día más requeridas por los distintos mercados. En los últimos años el rumbo empresarial de esta viña tomó un giro importante, pues decidió elaborar y comercializar su propia producción de vinos. Las líneas de vinos se identifican con una gama de variedades clásicas, y vinos Reserva que destacan la calidad de las cepas que nacen en este valle.

**ATRATIVOS TURISTICOS 2012**  
**REGION DEL LIBERTADOR GENERAL BERNARDO O'HIGGINS**

**CODIGO ATRACTIVO**

R06907



**NOMBRE DEL ATRACTIVO**

BARRIO DE LAS CHAMANTERAS DE CAMARICO

**REGION**

REGIÓN DEL LIBERTADOR BERNARDO O'HIGGINS

**JERARQUIA**

NACIONAL

**PROVINCIA**

CACHAPOAL

**CATEGORIA**

FOLKLORE

**DIRECCION**

MIRAFLORES S/N, DOÑIHUE

**COMUNA**

DOÑIHUE

**TIPO DE ATRACTIVO**

ARTESANÍA O ARTE

**LOCALIDAD O SECTOR**

DOÑIHUE

**TIPO DE PROPIEDAD**

PRIVADA

**SUBTIPO DEL ATRACTIVO**

TEJIDO E INDUMENTARIA

**ESTACIONALIDAD DE USO**

TODO EL AÑO

**ADMINISTRACION**

PRIVADA

**DOTACION SERVICIOS BASICOS**

AGUA POTABLE, ELECTRICIDAD

**LOCALIDAD URBANA MAS CERCANA**

DOÑIHUE

**DEMANDA TURISTICA**

LOCAL, REGIONAL, NACIONAL

**TELEFONO INFORMACION**

(72) 462272

<b>DISTANCIA EN KMS</b>	<b>CAPITAL REGIONAL</b>	23
	<b>CAPITAL COMUNAL</b>	2

**USO TURISTICO** ACTUAL

**ESTADO DE CONSERVACION** BUENA

**DESCRIPCION GENERAL**

La Chamantería es la más conocida de todas sus actividades, pues es una tradición de patrimonio artesanal que se transmite de generación en generación. El Barrio de las Chamanteras de Camarico es una de las localidades más antiguas de la comuna, donde se concentra la actividad artesanal del pueblo.

**ATRATIVOS TURISTICOS 2012**  
**REGION DEL LIBERTADOR GENERAL BERNARDO O'HIGGINS**

**CODIGO ATRACTIVO**

R06908



**NOMBRE DEL ATRACTIVO**

FIESTA MUNDO RURAL DE SAN JOSÉ DE APALTA

**REGION**

REGIÓN DEL LIBERTADOR BERNARDO O'HIGGINS

**JERARQUIA**

REGIONAL

**PROVINCIA**

COLCHAGUA

**CATEGORIA**

ACONTECIMIENTO PROGRAMADO

**DIRECCION**

**COMUNA**

SANTA CRUZ

**TIPO DE ATRACTIVO**

EVENTO MISCELÁNEO

**LOCALIDAD O SECTOR**

SAN JOSÉ DE APALTA

**TIPO DE PROPIEDAD**

PÚBLICA

**SUBTIPO DEL ATRACTIVO**

CARNAVAL O FIESTA COSTUMBRISTA

**ESTACIONALIDAD DE USO**

FEBRERO

**ADMINISTRACION**

PÚBLICA

**DOTACION SERVICIOS BASICOS**

AGUA POTABLE, ELECTRICIDAD

**LOCALIDAD URBANA MAS CERCANA**

SANTA CRUZ

**DEMANDA TURISTICA**

LOCAL, REGIONAL

**TELEFONO INFORMACION**

(72) 822318

<b>DISTANCIA EN KMS</b>	<b>CAPITAL REGIONAL</b>	97
	<b>CAPITAL COMUNAL</b>	3

**USO TURISTICO** ACTUAL

**ESTADO DE CONSERVACION** BUENA

**DESCRIPCION GENERAL**

La Fiesta del Mundo Rural mas grande del valle de Colchagua, es la que se desarrolla en la localidad de San José de Apalta, lugar cercano a la ciudad de Santa Cruz. El evento y su tradicional plato gigante, que año tras año atrae a miles de turistas, tanto nacionales como internacionales. Una comunidad de no mas de 1700 habitantes, es la que cada año trabaja intensamente para mostrar al mundo que en esta zona tan típica por ser una de las que tiene los mejores mostos del valle de Colchagua trabajan para tener récord, como ha sido otros años donde se han preparado otros récord.

**ATRATIVOS TURISTICOS 2012**  
**REGION DEL LIBERTADOR GENERAL BERNARDO O'HIGGINS**

**CODIGO ATRACTIVO**

R06909



**NOMBRE DEL ATRACTIVO**

EXPOCOL DE SAN FERNANDO

**REGION**

REGIÓN DEL LIBERTADOR BERNARDO O'HIGGINS

**JERARQUIA**

REGIONAL

**PROVINCIA**

COLCHAGUA

**CATEGORIA**

ACONTECIMIENTO PROGRAMADO

**DIRECCION**

PARQUE ABEL BOUCHON S/N, SAN FERNANDO

**COMUNA**

SAN FERNANDO

**TIPO DE ATRACTIVO**

EVENTO MISCELÁNEO

**LOCALIDAD O SECTOR**

SAN FERNANDO

**TIPO DE PROPIEDAD**

PÚBLICA

**SUBTIPO DEL ATRACTIVO**

FERIA O EXPOSICIÓN

**ESTACIONALIDAD DE USO**

NOVIEMBRE

**ADMINISTRACION**

PÚBLICA

**DOTACION SERVICIOS BASICOS**

AGUA POTABLE, ELECTRICIDAD

**LOCALIDAD URBANA MAS CERCANA**

PLACILLA

**DEMANDA TURISTICA**

LOCAL, REGIONAL

**TELEFONO INFORMACION**

(72) 712414

<b>DISTANCIA EN KMS</b>	<b>CAPITAL REGIONAL</b>	54
	<b>CAPITAL COMUNAL</b>	0

**USO TURISTICO** ACTUAL

**ESTADO DE CONSERVACION** BUENA

**DESCRIPCION GENERAL**

Feria que muestra la actividad agropecuaria de la Región. La Exposición Agrícola, Ganadera, Industrial, Artesanal y del Caballo, de la Región, se desarrolla en el Parque Abel Bouchon de San Fernando, donde se presentan distintos Servicios Públicos, entre los cuales se encuentra; La SEREMI de Agricultura, CONAF, INDAP, INIA y el SAG, además de pequeños agricultores, empresas exportadoras y de maquinarias agrícolas, entre otras.

**ATRATIVOS TURISTICOS 2012**  
**REGION DEL LIBERTADOR GENERAL BERNARDO O'HIGGINS**

**CODIGO ATRACTIVO**

R06910



**NOMBRE DEL ATRACTIVO**

CALLE DEL REY EN RANCAGUA

**REGION**

REGIÓN DEL LIBERTADOR BERNARDO O'HIGGINS

**JERARQUIA**

NACIONAL

**PROVINCIA**

CACHAPOAL

**CATEGORIA**

MUSEO O MANIFESTACIÓN CULTURAL

**DIRECCION**

**COMUNA**

RANCAGUA

**TIPO DE ATRACTIVO**

LUGAR HISTÓRICO

**LOCALIDAD O SECTOR**

RANCAGUA

**TIPO DE PROPIEDAD**

PÚBLICA

**SUBTIPO DEL ATRACTIVO**

LUGAR HISTÓRICO

**ESTACIONALIDAD DE USO**

TODO EL AÑO

**ADMINISTRACION**

PÚBLICA

**DOTACION SERVICIOS BASICOS**

AGUA POTABLE, ELECTRICIDAD

**LOCALIDAD URBANA MAS CERCANA**

RANCAGUA

**DEMANDA TURISTICA**

LOCAL, REGIONAL, NACIONAL

**TELEFONO INFORMACION**

(72) 583599

<b>DISTANCIA EN KMS</b>	<b>CAPITAL REGIONAL</b>	0
	<b>CAPITAL COMUNAL</b>	0

**USO TURISTICO** ACTUAL

**ESTADO DE CONSERVACION** BUENA

**DESCRIPCION GENERAL**

En la época de fundación de la ciudad, la Calle del Rey (como se llamaba al actual Paseo del Estado) era el centro de la actividad urbana, y en donde se ubicaban grandes casas de familias importantes y construcciones que datan desde el tiempo de la colonia, como la Casa del Ocho y la Casa del Pilar de Esquina.

**ATRATIVOS TURISTICOS 2012**  
**REGION DEL LIBERTADOR GENERAL BERNARDO O'HIGGINS**

**CODIGO ATRACTIVO**

R06911



**NOMBRE DEL ATRACTIVO**

ARTESANÍA EN PAJA DE CARRIZALILLO

**REGION**

REGIÓN DEL LIBERTADOR BERNARDO O'HIGGINS

**JERARQUIA**

LOCAL

**PROVINCIA**

CARDENAL CARO

**CATEGORIA**

FOLKLORE

**DIRECCION**

A 5 KM DE SAN PEDRO DE ALCÁNTARA

**COMUNA**

PAREDONES

**TIPO DE ATRACTIVO**

ARTESANÍA O ARTE

**LOCALIDAD O SECTOR**

CARRIZALILLO

**TIPO DE PROPIEDAD**

PRIVADA

**SUBTIPO DEL ATRACTIVO**

TEJIDOS EN FIBRAS VEGETALES

**ESTACIONALIDAD DE USO**

TODO EL AÑO

**ADMINISTRACION**

PRIVADA

**DOTACION SERVICIOS BASICOS**

AGUA POTABLE, ELECTRICIDAD

**LOCALIDAD URBANA MAS CERCANA**

SAN PEDRO DE ALCÁNTARA

**DEMANDA TURISTICA**

LOCAL

**TELEFONO INFORMACION**

(72) 824289

<b>DISTANCIA EN KMS</b>	<b>CAPITAL REGIONAL</b>	179
	<b>CAPITAL COMUNAL</b>	25

**USO TURISTICO** ACTUAL

**ESTADO DE CONSERVACION** BUENA

**DESCRIPCION GENERAL**

Los artesanos han desarrollado la artesanía de paja de trigo por herencia de sus familias. Fabrican las tradicionales "chupallas", con un proceso artesanal de selección de las varas, teñido con quitral, trenzado, armado y planchado.

**ATRATIVOS TURISTICOS 2012**  
**REGION DEL LIBERTADOR GENERAL BERNARDO O'HIGGINS**

**CODIGO ATRACTIVO**

R06912



**NOMBRE DEL ATRACTIVO**

ARTESANÍA CUCHILLOS PARRONINOS

**REGION**

REGIÓN DEL LIBERTADOR BERNARDO O'HIGGINS

**JERARQUIA**

LOCAL

**PROVINCIA**

COLCHAGUA

**CATEGORIA**

FOLKLORE

**DIRECCION**

A 6 KM. AL SUR DE PERALILLO

**COMUNA**

PERALILLO

**TIPO DE ATRACTIVO**

ARTESANÍA O ARTE

**LOCALIDAD O SECTOR**

POBLACIÓN

**TIPO DE PROPIEDAD**

PRIVADA

**SUBTIPO DEL ATRACTIVO**

METALES

**ESTACIONALIDAD DE USO**

TODO EL AÑO

**ADMINISTRACION**

PRIVADA

**DOTACION SERVICIOS BASICOS**

AGUA POTABLE, ELECTRICIDAD

**LOCALIDAD URBANA MAS CERCANA**

PERALILLO

**DEMANDA TURISTICA**

LOCAL

**TELEFONO INFORMACION**

(72) 861033

<b>DISTANCIA EN KMS</b>	<b>CAPITAL REGIONAL</b>	118
	<b>CAPITAL COMUNAL</b>	6

**USO TURISTICO** ACTUAL

**ESTADO DE CONSERVACION** BUENA

**DESCRIPCION GENERAL**

En la actualidad los artesanos dedicados a su confección se ubican en el sector de Población en Peralillo. El mango de los cuchillos y cortaplumas se hace con cacho de vacuno, las hojas son confeccionadas en acero que se temple en aceite, dándole una especial característica.

**ATRATIVOS TURISTICOS 2012**  
**REGION DEL LIBERTADOR GENERAL BERNARDO O'HIGGINS**

**CODIGO ATRACTIVO**

R06913



**NOMBRE DEL ATRACTIVO**

TRILLA A YEGUA SUELTA EN ISLA DE YAQUIL

**REGION**

REGIÓN DEL LIBERTADOR BERNARDO O'HIGGINS

**JERARQUIA**

LOCAL

**PROVINCIA**

COLCHAGUA

**CATEGORIA**

ACONTECIMIENTO PROGRAMADO

**DIRECCION**

**COMUNA**

SANTA CRUZ

**TIPO DE ATRACTIVO**

EVENTO MISCELÁNEO

**LOCALIDAD O SECTOR**

ISLA DE YAQUIL

**TIPO DE PROPIEDAD**

PÚBLICA

**SUBTIPO DEL ATRACTIVO**

CARNAVAL O FIESTA COSTUMBRISTA

**ESTACIONALIDAD DE USO**

ENERO

**ADMINISTRACION**

PÚBLICA

**DOTACION SERVICIOS BASICOS**

AGUA POTABLE, ELECTRICIDAD

**LOCALIDAD URBANA MAS CERCANA**

SANTA CRUZ

**DEMANDA TURISTICA**

LOCAL

**TELEFONO INFORMACION**

(72) 822309

<b>DISTANCIA EN KMS</b>	<b>CAPITAL REGIONAL</b>	105
	<b>CAPITAL COMUNAL</b>	11

**USO TURISTICO** ACTUAL

**ESTADO DE CONSERVACION** BUENA

**DESCRIPCION GENERAL**

Fiesta costumbrista y tradicional realizada en Isla de Yaquil en el sector El Salto del Agua. Esta actividad se complementa con domaduras, carreras a la chilena, carrera de perros, campeonato de rayuela, juegos típicos, conjuntos folklóricos y gastronomía típica.

**ATRATIVOS TURISTICOS 2012**  
**REGION DEL LIBERTADOR GENERAL BERNARDO O'HIGGINS**

**CODIGO ATRACTIVO**

R06914



**NOMBRE DEL ATRACTIVO**

CARILLÓN DE SANTA CRUZ

**REGION**

REGIÓN DEL LIBERTADOR BERNARDO O'HIGGINS

**JERARQUIA**

LOCAL

**PROVINCIA**

COLCHAGUA

**CATEGORIA**

REALIZACIÓN TÉCNICA, CIENTÍFICA O ARTÍSTICA CONTEMPORÁNEA

**DIRECCION**

PLAZA DE ARMAS S/N, SANTA CRUZ

**COMUNA**

SANTA CRUZ

**TIPO DE ATRACTIVO**

OBRA DE ARTE O TÉCNICA

**LOCALIDAD O SECTOR**

SANTA CRUZ

**TIPO DE PROPIEDAD**

PÚBLICA

**SUBTIPO DEL ATRACTIVO**

REALIZACIÓN URBANA

**ESTACIONALIDAD DE USO**

TODO EL AÑO

**ADMINISTRACION**

PÚBLICA

**DOTACION SERVICIOS BASICOS**

AGUA POTABLE, ELECTRICIDAD

**LOCALIDAD URBANA MAS CERCANA**

LA LAJUELA

**DEMANDA TURISTICA**

LOCAL

**TELEFONO INFORMACION**

(72) 822309

<b>DISTANCIA EN KMS</b>	<b>CAPITAL REGIONAL</b>	94
	<b>CAPITAL COMUNAL</b>	0

**USO TURISTICO** ACTUAL

**ESTADO DE CONSERVACION** BUENA

**DESCRIPCION GENERAL**

Reloj Carillón, que fue mandado a construir por el alcalde Carlos Cardoen Decoene en 1970 y que actualmente es utilizado como centro interactivo de información turística.



# SERVICIO NACIONAL DE TURISMO

## ATRATIVOS TURISTICOS 2012 REGION DEL LIBERTADOR GENERAL BERNARDO O'HIGGINS

**CODIGO ATRACTIVO**

R06915

**NOMBRE DEL ATRACTIVO**

APALTA

**REGION**

REGIÓN DEL LIBERTADOR BERNARDO O'HIGGINS

**JERARQUIA**

LOCAL

**PROVINCIA**

COLCHAGUA

**CATEGORIA**

FOLKLORE

**DIRECCION**

A 3 KM DE SANTA CRUZ

**TIPO DE ATRACTIVO**

ARQUITECTURA POPULAR ESPONTÁNEA

**COMUNA**

SANTA CRUZ

**LOCALIDAD O SECTOR**

APALTA

**TIPO DE PROPIEDAD**

PÚBLICA

**SUBTIPO DEL ATRACTIVO**

PUEBLO

**ESTACIONALIDAD DE USO**

TODO EL AÑO

**ADMINISTRACION**

PÚBLICA

**DOTACION SERVICIOS BASICOS**

AGUA POTABLE, ELECTRICIDAD

**LOCALIDAD URBANA MAS CERCANA**

SANTA CRUZ

**DEMANDA TURISTICA**

LOCAL

**TELEFONO INFORMACION**

(72) 822309

<b>DISTANCIA EN KMS</b>	<b>CAPITAL REGIONAL</b>	97
	<b>CAPITAL COMUNAL</b>	3

**USO TURISTICO** ACTUAL**ESTADO DE CONSERVACION** BUENA**DESCRIPCION GENERAL**

Se ubica a 3 km. de Santa Cruz. Sus habitantes se dedican a la agricultura, viñedos y frutales. En este lugar se puede apreciar la presencia que tuvieron los indígenas en la zona: trozos de metal, restos de armas y una pirca de piedra (muro) de un metro de alto por medio metro de ancho que se extiende a través de los cerros, como los de Rucatalca.



# SERVICIO NACIONAL DE TURISMO

## ATRATIVOS TURISTICOS 2012 REGION DEL LIBERTADOR GENERAL BERNARDO O'HIGGINS

**CODIGO ATRACTIVO**

R06916



**NOMBRE DEL ATRACTIVO**

ISLA DE YAQUIL

**REGION**

REGIÓN DEL LIBERTADOR BERNARDO O'HIGGINS

**JERARQUIA**

REGIONAL

**PROVINCIA**

COLCHAGUA

**CATEGORIA**

FOLKLORE

**DIRECCION**

A 11 KM DE SANTA CRUZ

**COMUNA**

SANTA CRUZ

**TIPO DE ATRACTIVO**

ARQUITECTURA POPULAR ESPONTÁNEA

**LOCALIDAD O SECTOR**

ISLA DE YAQUIL

**TIPO DE PROPIEDAD**

PÚBLICA

**SUBTIPO DEL ATRACTIVO**

PUEBLO

**ESTACIONALIDAD DE USO**

TODO EL AÑO

**ADMINISTRACION**

PÚBLICA

**DOTACION SERVICIOS BASICOS**

AGUA POTABLE, ELECTRICIDAD

**LOCALIDAD URBANA MAS CERCANA**

SANTA CRUZ

**DEMANDA TURISTICA**

LOCAL, REGIONAL

**TELEFONO INFORMACION**

(72) 822309

<b>DISTANCIA EN KMS</b>	<b>CAPITAL REGIONAL</b>	105
	<b>CAPITAL COMUNAL</b>	11

**USO TURISTICO** ACTUAL

**ESTADO DE CONSERVACION** BUENA

**DESCRIPCION GENERAL**

**ATRATIVOS TURISTICOS 2012**  
**REGION DEL LIBERTADOR GENERAL BERNARDO O'HIGGINS**

**CODIGO ATRACTIVO**

R06917



**NOMBRE DEL ATRACTIVO**

FIESTA COSTUMBRISTA RUEDAS DE LARMAHUE

**REGION**

REGIÓN DEL LIBERTADOR BERNARDO O'HIGGINS

**JERARQUIA**

LOCAL

**PROVINCIA**

CACHAPOAL

**CATEGORIA**

ACONTECIMIENTO PROGRAMADO

**DIRECCION**

A 3 KM HACIA EL ESTE DE PICHIDEGUA

**TIPO DE ATRACTIVO**

EVENTO MISCELÁNEO

**COMUNA**

PICHIDEGUA

**LOCALIDAD O SECTOR**

LARMAHUE

**TIPO DE PROPIEDAD**

PÚBLICA

**SUBTIPO DEL ATRACTIVO**

CARNAVAL O FIESTA COSTUMBRISTA

**ESTACIONALIDAD DE USO**

OCTUBRE

**ADMINISTRACION**

PÚBLICA

**DOTACION SERVICIOS BASICOS**

AGUA POTABLE, ELECTRICIDAD

**LOCALIDAD URBANA MAS CERCANA**

PICHIDEGUA

**DEMANDA TURISTICA**

LOCAL

**TELEFONO INFORMACION**

(72) 591025

<b>DISTANCIA EN KMS</b>	<b>CAPITAL REGIONAL</b>	76
	<b>CAPITAL COMUNAL</b>	3

**USO TURISTICO** ACTUAL

**ESTADO DE CONSERVACION** BUENA

**DESCRIPCION GENERAL**

Esta celebración festeja el inicio del ciclo de vida en los campos de Pichidegua en la Región de O'Higgins. Con la entrada del agua de los ríos a los canales que cruzan la comuna, comienza una etapa muy importante en la producción agrícola: la fecundación de las tierras del campo. Durante la actividad, especial atención tienen la artesanía, la muestra gastronómica y vitivinícola, los bailes folclóricos, los juegos criollos y destrezas ecuestres, y todo el calor de la gente campesina.

**ATRATIVOS TURISTICOS 2012**  
**REGION DEL LIBERTADOR GENERAL BERNARDO O'HIGGINS**

**CODIGO ATRACTIVO**

R06918



**NOMBRE DEL ATRACTIVO**

CAMPEONATO DE PESCA EN PICHIDEGUA

**REGION**

REGIÓN DEL LIBERTADOR BERNARDO O'HIGGINS

**JERARQUIA**

REGIONAL

**PROVINCIA**

CACHAPOAL

**CATEGORIA**

ACONTECIMIENTO PROGRAMADO

**DIRECCION**

**COMUNA**

PICHIDEGUA

**TIPO DE ATRACTIVO**

DEPORTIVO

**LOCALIDAD O SECTOR**

SAN JOSÉ DE MARCHIHUE

**TIPO DE PROPIEDAD**

PÚBLICA

**SUBTIPO DEL ATRACTIVO**

DEPORTIVO

**ESTACIONALIDAD DE USO**

FEBRERO

**ADMINISTRACION**

PÚBLICA

**DOTACION SERVICIOS BASICOS**

AGUA POTABLE, ELECTRICIDAD

**LOCALIDAD URBANA MAS CERCANA**

PICHIDEGUA

**DEMANDA TURISTICA**

LOCAL, REGIONAL

**TELEFONO INFORMACION**

(72) 591025

<b>DISTANCIA EN KMS</b>	<b>CAPITAL REGIONAL</b>	80
	<b>CAPITAL COMUNAL</b>	7

**USO TURISTICO** ACTUAL

**ESTADO DE CONSERVACION** BUENA

**DESCRIPCION GENERAL**

Actividad que se lleva a cabo a orillas del Tinguiririca (uno de los brazos en que comienza el Lago Rapel) en los puentes de San José de MARCHIHUE. En esta celebración encontramos feria de artesanos, muestra gastronómica local, una muestra de esquila de ovejas, peña folclórica y la pesca deportiva del pejerrey argentino. Cabe destacar que este es el único campeonato de pesca que se realiza en temporada estival en esta región.

**ATRATIVOS TURISTICOS 2012**  
**REGION DEL LIBERTADOR GENERAL BERNARDO O'HIGGINS**

**CODIGO ATRACTIVO**

R06919



**NOMBRE DEL ATRACTIVO**

FIESTA DE LA VENDIMIA DE PICHIDEGUA

**REGION**

REGIÓN DEL LIBERTADOR BERNARDO O'HIGGINS

**JERARQUIA**

LOCAL

**PROVINCIA**

CACHAPOAL

**CATEGORIA**

ACONTECIMIENTO PROGRAMADO

**DIRECCION**

A 7 KM HACIA EL SUR DE PICHIDEGUA

**COMUNA**

PICHIDEGUA

**TIPO DE ATRACTIVO**

EVENTO MISCELÁNEO

**LOCALIDAD O SECTOR**

SANTA AMELIA

**TIPO DE PROPIEDAD**

PÚBLICA

**SUBTIPO DEL ATRACTIVO**

CARNAVAL O FIESTA COSTUMBRISTA

**ESTACIONALIDAD DE USO**

MAYO

**ADMINISTRACION**

PÚBLICA

**DOTACION SERVICIOS BASICOS**

AGUA POTABLE, ELECTRICIDAD

**LOCALIDAD URBANA MAS CERCANA**

PICHIDEGUA

**DEMANDA TURISTICA**

LOCAL

**TELEFONO INFORMACION**

(72) 591025

<b>DISTANCIA EN KMS</b>	<b>CAPITAL REGIONAL</b>	80
	<b>CAPITAL COMUNAL</b>	7

**USO TURISTICO** ACTUAL

**ESTADO DE CONSERVACION** BUENA

**DESCRIPCION GENERAL**

La festividad integra gastronomía, juegos criollos, artesanías, la tradicional zaranda, folclor, siendo el ánimo de la actividad que promete durante todo un día revivir las tradiciones.



# SERVICIO NACIONAL DE TURISMO

## ATRATIVOS TURISTICOS 2012 REGION DEL LIBERTADOR GENERAL BERNARDO O'HIGGINS

**CODIGO ATRACTIVO**

R06920

**NOMBRE DEL ATRACTIVO**

LAGUNA AGUA DE LA MUERTE

**REGION**

REGIÓN DEL LIBERTADOR BERNARDO O'HIGGINS

**JERARQUIA**

NACIONAL

**PROVINCIA**

CACHAPOAL

**CATEGORIA**

SITIO NATURAL

**DIRECCION**

A 35 KM AL ESTE DE RANCAGUA

**TIPO DE ATRACTIVO**

LAGO, LAGUNA O HUMEDAL

**LOCALIDAD O SECTOR**

R. N. RÍO LOS CIPRESES

**TIPO DE PROPIEDAD**

PÚBLICA

**SUBTIPO DEL ATRACTIVO**

LAGO, LAGUNA O HUMEDAL

**ESTACIONALIDAD DE USO**

TODO EL AÑO

**ADMINISTRACION**

PÚBLICA

**DOTACION SERVICIOS BASICOS**

SIN SERVICIOS

**LOCALIDAD URBANA MAS CERCANA**

RANCAGUA

**DEMANDA TURISTICA**

LOCAL, REGIONAL, NACIONAL

**TELEFONO INFORMACION**

(72) 297505

<b>DISTANCIA EN KMS</b>	<b>CAPITAL REGIONAL</b>	35
	<b>CAPITAL COMUNAL</b>	50

**USO TURISTICO** ACTUAL**ESTADO DE CONSERVACION** BUENA**DESCRIPCION GENERAL**

Este sector se encuentra ubicado, frente a la laguna del agua de la vida. Es posible realizar excursiones, escalada (previo aviso la administración de la Reserva), cabalgatas y observación de flora y fauna.

**ATRATIVOS TURISTICOS 2012**  
**REGION DEL LIBERTADOR GENERAL BERNARDO O'HIGGINS**

**CODIGO ATRACTIVO**

R06921



**NOMBRE DEL ATRACTIVO**

EXPO SECANO COSTERO DE PUMANQUE

**REGION**

REGIÓN DEL LIBERTADOR BERNARDO O'HIGGINS

**JERARQUIA**

LOCAL

**PROVINCIA**

COLCHAGUA

**CATEGORIA**

ACONTECIMIENTO PROGRAMADO

**DIRECCION**

**COMUNA**

PUMANQUE

**TIPO DE ATRACTIVO**

EVENTO MISCELÁNEO

**LOCALIDAD O SECTOR**

PUMANQUE

**TIPO DE PROPIEDAD**

PÚBLICA

**SUBTIPO DEL ATRACTIVO**

FERIA O EXPOSICIÓN

**ESTACIONALIDAD DE USO**

NOVIEMBRE

**ADMINISTRACION**

PRIVADA

**DOTACION SERVICIOS BASICOS**

AGUA POTABLE, ELECTRICIDAD

**LOCALIDAD URBANA MAS CERCANA**

PUMANQUE

**DEMANDA TURISTICA**

LOCAL

**TELEFONO INFORMACION**

(72) 824049

<b>DISTANCIA EN KMS</b>	<b>CAPITAL REGIONAL</b>	139
	<b>CAPITAL COMUNAL</b>	0

**USO TURISTICO** ACTUAL

**ESTADO DE CONSERVACION** BUENA

**DESCRIPCION GENERAL**

Muestra que año a año se celebra, mostrando diversas actividades productivas, folclore, gastronomía, y tradiciones. Su objetivo es recuperar y preservar las tradiciones y cultura del secano costero, propiciar un lugar de encuentro de los productores y empresas de servicio de la zona. Muestra de artesanía típica, juegos populares, concurso de gastronomía típica y stand.

**ATRATIVOS TURISTICOS 2012**  
**REGION DEL LIBERTADOR GENERAL BERNARDO O'HIGGINS**

**CODIGO ATRACTIVO**

R06922



**NOMBRE DEL ATRACTIVO**

RUTA DE LA SAL

**REGION**

REGIÓN DEL LIBERTADOR BERNARDO O'HIGGINS

**JERARQUIA**

REGIONAL

**PROVINCIA**

CARDENAL CARO

**CATEGORIA**

REALIZACIÓN TÉCNICA, CIENTÍFICA O ARTÍSTICA CONTEMPORÁNEA

**DIRECCION**

A 18 KM AL SURESTE DE PICHILEMU

**COMUNA**

PICHILEMU

**TIPO DE ATRACTIVO**

EXPLOTACIÓN AGROPECUARIA

**LOCALIDAD O SECTOR**

CAHUIL

**TIPO DE PROPIEDAD**

PRIVADA

**SUBTIPO DEL ATRACTIVO**

RUTA TEMÁTICA

**ESTACIONALIDAD DE USO**

TODO EL AÑO

**ADMINISTRACION**

PRIVADA

**DOTACION SERVICIOS BASICOS**

AGUA POTABLE, ELECTRICIDAD

**LOCALIDAD URBANA MAS CERCANA**

PICHILEMU

**DEMANDA TURISTICA**

LOCAL, REGIONAL

**TELEFONO INFORMACION**

(72) 831118

<b>DISTANCIA EN KMS</b>	<b>CAPITAL REGIONAL</b>	190
	<b>CAPITAL COMUNAL</b>	18

**USO TURISTICO** ACTUAL

**ESTADO DE CONSERVACION** BUENA

**DESCRIPCION GENERAL**

Interna al visitante en los sectores donde se realiza el proceso de generación de sal. Este recorrido comprende los sectores de Cahuil, Barrancas, La Villa, El Bronce, La Palmilla y La Plaza. Desde Cahuil y hasta el sector de La Villa, se puede apreciar el proceso natural de la extracción de este producto, que se ha mantenido desde que los aborígenes habitaban la zona. La cosecha se realiza durante los meses de enero, febrero y marzo, época en la que se pueden observar grandes montículos de sal procesada artesanalmente. Si bien el proceso es fácil y más bien natural, a la vez es bastante largo y lento. Se requiere principalmente de mucho sol y viento, elementos que conforman el paisaje del sector.

**ATRATIVOS TURISTICOS 2012**  
**REGION DEL LIBERTADOR GENERAL BERNARDO O'HIGGINS**

**CODIGO ATRACTIVO**

R06923



**NOMBRE DEL ATRACTIVO**

ENCUENTRO NACIONAL DE POETAS POPULARES Y PAYADORES

**REGION**

REGIÓN DEL LIBERTADOR BERNARDO O'HIGGINS

**JERARQUIA**

NACIONAL

**PROVINCIA**

CACHAPOAL

**CATEGORIA**

ACONTECIMIENTO PROGRAMADO

**DIRECCION**

**COMUNA**

CODEGUA

**TIPO DE ATRACTIVO**

ARTÍSTICO

**LOCALIDAD O SECTOR**

EL RINCÓN

**TIPO DE PROPIEDAD**

PÚBLICA

**SUBTIPO DEL ATRACTIVO**

MÚSICA O CANTO

**ESTACIONALIDAD DE USO**

MARZO

**ADMINISTRACION**

PÚBLICA

**DOTACION SERVICIOS BASICOS**

AGUA POTABLE, ELECTRICIDAD

**LOCALIDAD URBANA MAS CERCANA**

CODEGUA

**DEMANDA TURISTICA**

LOCAL, REGIONAL, NACIONAL

**TELEFONO INFORMACION**

(72) 481572

<b>DISTANCIA EN KMS</b>	<b>CAPITAL REGIONAL</b>	12
	<b>CAPITAL COMUNAL</b>	9

**USO TURISTICO** ACTUAL

**ESTADO DE CONSERVACION** BUENA

**DESCRIPCION GENERAL**

Dentro de las distintas distinciones que le han sido otorgadas a este encuentro artístico, el año 2001 fue considerado por el Ministro del Interior, como Patrimonio Cultural de la Región de O'Higgins. El Encuentro Nacional de Poetas Populares y Payadores cuenta con el patrocinio del Gobierno Regional, el apoyo del municipio y el entusiasmo de los vecinos.

**ATRATIVOS TURISTICOS 2012**  
**REGION DEL LIBERTADOR GENERAL BERNARDO O'HIGGINS**

**CODIGO ATRACTIVO**

R06924



**NOMBRE DEL ATRACTIVO**

ARTESANÍA EN COBRE DE COYA

**REGION**

REGIÓN DEL LIBERTADOR BERNARDO O'HIGGINS

**JERARQUIA**

REGIONAL

**PROVINCIA**

CACHAPOAL

**CATEGORIA**

FOLKLORE

**DIRECCION**

POBLACIÓN CENTRAL EDIFICIO 25, COYA

**COMUNA**

MACHALÍ

**TIPO DE ATRACTIVO**

ARTESANÍA O ARTE

**LOCALIDAD O SECTOR**

COYA

**TIPO DE PROPIEDAD**

PRIVADA

**SUBTIPO DEL ATRACTIVO**

METALES

**ESTACIONALIDAD DE USO**

TODO EL AÑO

**ADMINISTRACION**

PRIVADA

**DOTACION SERVICIOS BASICOS**

AGUA POTABLE, ELECTRICIDAD

**LOCALIDAD URBANA MAS CERCANA**

MACHALÍ

**DEMANDA TURISTICA**

LOCAL, REGIONAL

**TELEFONO INFORMACION**

(72) 297517

<b>DISTANCIA EN KMS</b>	<b>CAPITAL REGIONAL</b>	24
	<b>CAPITAL COMUNAL</b>	12

**USO TURISTICO** ACTUAL

**ESTADO DE CONSERVACION** BUENA

**DESCRIPCION GENERAL**

La Escuela de Orfebres de Coya nace en agosto de 2001, en respuesta a las necesidades socio – económicas de los residentes de dicha localidad y a fin de consolidarse como una alternativa de desarrollo local y de progreso para la comunidad. Su formación se enfoca en el desarrollo de habilidades y destrezas para el trabajo en esmaltado al fuego, cincelado, forjado y grabado al ácido, entre otros módulos, que les permitan a los alumnos crear productos finos, basados en la identidad de Coya. Para generar en Coya una identidad única, que reflejara a esta localidad como “productora de artesanía en cobre”.

**ATRATIVOS TURISTICOS 2012**  
**REGION DEL LIBERTADOR GENERAL BERNARDO O'HIGGINS**

**CODIGO ATRACTIVO**

R06925



**NOMBRE DEL ATRACTIVO**

ACUEDUCTO DE CAL Y CANTO

**REGION**

REGIÓN DEL LIBERTADOR BERNARDO O'HIGGINS

**JERARQUIA**

LOCAL

**PROVINCIA**

CACHAPOAL

**CATEGORIA**

REALIZACIÓN TÉCNICA, CIENTÍFICA O ARTÍSTICA CONTEMPORÁNEA

**DIRECCION**

**COMUNA**

MACHALÍ

**TIPO DE ATRACTIVO**

OBRA DE ARTE O TÉCNICA

**LOCALIDAD O SECTOR**

CANAL LUCANO

**TIPO DE PROPIEDAD**

PRIVADA

**SUBTIPO DEL ATRACTIVO**

OBRA DE INGENIERÍA

**ESTACIONALIDAD DE USO**

TODO EL AÑO

**ADMINISTRACION**

PRIVADA

**DOTACION SERVICIOS BASICOS**

SIN SERVICIOS

**LOCALIDAD URBANA MAS CERCANA**

MACHALÍ

**DEMANDA TURISTICA**

LOCAL

**TELEFONO INFORMACION**

(72) 413315

<b>DISTANCIA EN KMS</b>	<b>CAPITAL REGIONAL</b>	5
	<b>CAPITAL COMUNAL</b>	1

**USO TURISTICO** ACTUAL

**ESTADO DE CONSERVACION** BUENA

**DESCRIPCION GENERAL**

Fue construido hacia mediados del siglo XIX por un grupo de propietarios del sector para encauzar un canal de regadío. Este canal se conoce como Canal Lucano y a través del acueducto, éste cruza la Quebrada del Estero Machalí. Se llega a caballo o tracking.

**ATRATIVOS TURISTICOS 2012**  
**REGION DEL LIBERTADOR GENERAL BERNARDO O'HIGGINS**

**CODIGO ATRACTIVO**

R06926



**NOMBRE DEL ATRACTIVO**

CRISTO DE LA HACIENDA MACHALÍ

**REGION**

REGIÓN DEL LIBERTADOR BERNARDO O'HIGGINS

**JERARQUIA**

LOCAL

**PROVINCIA**

CACHAPOAL

**CATEGORIA**

FOLKLORE

**DIRECCION**

FUNDO LO CASTILLO S/N, MACHALÍ

**COMUNA**

MACHALÍ

**TIPO DE ATRACTIVO**

MANIFESTACIÓN RELIGIOSA O CREENCIA POPULAR

**LOCALIDAD O SECTOR**

HACIENDA MACHALÍ

**TIPO DE PROPIEDAD**

PRIVADA

**SUBTIPO DEL ATRACTIVO**

MANIFESTACIÓN RELIGIOSA O CREENCIA POPULAR

**ESTACIONALIDAD DE USO**

TODO EL AÑO

**ADMINISTRACION**

PRIVADA

**DOTACION SERVICIOS BASICOS**

AGUA POTABLE, ELECTRICIDAD

**LOCALIDAD URBANA MAS CERCANA**

MACHALÍ

**DEMANDA TURISTICA**

LOCAL

**TELEFONO INFORMACION**

(72) 413315

<b>DISTANCIA EN KMS</b>	<b>CAPITAL REGIONAL</b>	9
	<b>CAPITAL COMUNAL</b>	0

**USO TURISTICO** ACTUAL

**ESTADO DE CONSERVACION** BUENA

**DESCRIPCION GENERAL**

La Leyenda: En un recodo del camino interno de la Hacienda Machalí, hubo necesidad de levantar una cruz con la imagen de Cristo crucificado, por orden de don Vicente Sanfuentes para evitar el paso de una carroza tirada por dos corceles negros que diariamente al oscurecer transportaban al mismo Satanás, quién transformado en un elegante caballero, vestido con smoking negro, concurría a conversar con este hacendado, y eran vistos paseándose por los amplios corredores de la casa en animada charla. Esta cruz puso término al tránsito del vehículo infernal, pero no así al contrato de entregar su alma al demonio, la cual cobró al término de su vida.

**ATRATIVOS TURISTICOS 2012**  
**REGION DEL LIBERTADOR GENERAL BERNARDO O'HIGGINS**

**CODIGO ATRACTIVO**

R06927



**NOMBRE DEL ATRACTIVO**

FIESTA DEL CUASIMODO DE QUINTA DE TILCOCO

**REGION**

REGIÓN DEL LIBERTADOR BERNARDO O'HIGGINS

**JERARQUIA**

LOCAL

**PROVINCIA**

CACHAPOAL

**CATEGORIA**

ACONTECIMIENTO PROGRAMADO

**DIRECCION**

AVDA. TOMAS ARGOMEDO 1470

**COMUNA**

QUINTA DE TILCOCO

**TIPO DE ATRACTIVO**

EVENTO MISCELÁNEO

**LOCALIDAD O SECTOR**

QUINTA DE TILCOCO

**TIPO DE PROPIEDAD**

PRIVADA

**SUBTIPO DEL ATRACTIVO**

FIESTA RELIGIOSA

**ESTACIONALIDAD DE USO**

ABRIL

**ADMINISTRACION**

PRIVADA

**LOCALIDAD URBANA MAS CERCANA**

QUINTA DE TILCOCO

**DEMANDA TURISTICA**

LOCAL

**DOTACION SERVICIOS BASICOS**

AGUA POTABLE, ELECTRICIDAD

**TELEFONO INFORMACION**

(72) 541472

<b>DISTANCIA EN KMS</b>	<b>CAPITAL REGIONAL</b>	46
	<b>CAPITAL COMUNAL</b>	0

**USO TURISTICO** ACTUAL

**ESTADO DE CONSERVACION** BUENA

**DESCRIPCION GENERAL**

Cuasimodo es una tradición religiosa que nació a mediados del siglo XIX en la zona central del país. En aquel tiempo, los sacerdotes iban a caballo para entregar la Eucaristía a todos aquellos enfermos que no pudieron comulgar el Domingo de Pascua.

**ATRATIVOS TURISTICOS 2012**  
**REGION DEL LIBERTADOR GENERAL BERNARDO O'HIGGINS**

**CODIGO ATRACTIVO**

R06928



**NOMBRE DEL ATRACTIVO**

MARCHIHUE

**REGION**

REGIÓN DEL LIBERTADOR BERNARDO O'HIGGINS

**JERARQUIA**

REGIONAL

**PROVINCIA**

CARDENAL CARO

**CATEGORIA**

FOLKLORE

**DIRECCION**

A 12 KM DE ALCONES

**COMUNA**

MARCHIHUE

**TIPO DE ATRACTIVO**

ARQUITECTURA POPULAR ESPONTÁNEA

**LOCALIDAD O SECTOR**

MARCHIHUE

**TIPO DE PROPIEDAD**

PÚBLICA

**SUBTIPO DEL ATRACTIVO**

PUEBLO

**ESTACIONALIDAD DE USO**

TODO EL AÑO

**ADMINISTRACION**

PÚBLICA

**DOTACION SERVICIOS BASICOS**

AGUA POTABLE, ELECTRICIDAD

**LOCALIDAD URBANA MAS CERCANA**

MARCHIHUE

**DEMANDA TURISTICA**

LOCAL, REGIONAL

**TELEFONO INFORMACION**

(72) 831055

<b>DISTANCIA EN KMS</b>	<b>CAPITAL REGIONAL</b>	127
	<b>CAPITAL COMUNAL</b>	0

**USO TURISTICO** ACTUAL

**ESTADO DE CONSERVACION** BUENA

**DESCRIPCION GENERAL**

Marchigüe es una voz de origen Mapuche que, a pesar de no existir un total acuerdo respecto de su significado, se le conoce como "lugar de embrujo" o "Tierra Gredosa". Un hecho determinante en el asentamiento de Marchigüe lo originó la construcción de ferrocarril el cual estuvo terminado durante el año 1894, el trazado corría en ese entonces desde Palmilla hasta Alcones.

**ATRATIVOS TURISTICOS 2012**  
**REGION DEL LIBERTADOR GENERAL BERNARDO O'HIGGINS**

**CODIGO ATRACTIVO**

R06929



**NOMBRE DEL ATRACTIVO**

PARQUE DE LA HACIENDA CALLEJONES

**REGION**

REGIÓN DEL LIBERTADOR BERNARDO O'HIGGINS

**JERARQUIA**

REGIONAL

**PROVINCIA**

CACHAPOAL

**CATEGORIA**

CENTRO O LUGAR DE ESPARCIMIENTO

**DIRECCION**

CAMINO LONGITUDINAL S/N, CALLEJONES

**TIPO DE ATRACTIVO**

PARQUE DE RECREACIÓN

**COMUNA**

CODEGUA

**LOCALIDAD O SECTOR**

CALLEJONES

**TIPO DE PROPIEDAD**

PRIVADA

**SUBTIPO DEL ATRACTIVO**

PARQUE DE RECREACIÓN

**ESTACIONALIDAD DE USO**

TODO EL AÑO

**ADMINISTRACION**

PRIVADA

**DOTACION SERVICIOS BASICOS**

AGUA POTABLE, ELECTRICIDAD

**LOCALIDAD URBANA MAS CERCANA**

CODEGUA

**DEMANDA TURISTICA**

LOCAL, REGIONAL

**TELEFONO INFORMACION**

(02) 6899000

<b>DISTANCIA EN KMS</b>	<b>CAPITAL REGIONAL</b>	18
	<b>CAPITAL COMUNAL</b>	0

**USO TURISTICO** ACTUAL

**ESTADO DE CONSERVACION** BUENA

**DESCRIPCION GENERAL**

Fue terminado de construirse en el año 1890 por el paisajista francés Guillermo Renner, el cual también es el diseñador de los parques Macul (1872), Bucalemu (1875), Santa Rita (1882-1885) y Lo Águila (1890). El parque de la Hacienda Callejones sufrió, a través de su historia, importantes modificaciones como la realizada por el paisajista francés Gachelin en el año 1923. Como resultado de lo anterior, es la gran variedad de especies forestales exóticas, las que destacan encinos, robles americanos, secuías, cedros, abetos y alcornocques, entre otras 40 especies de árboles. También podrá observar de la avifauna típica de la zona, y de animales domésticos propios del campo chileno.

**ATRATIVOS TURISTICOS 2012**  
**REGION DEL LIBERTADOR GENERAL BERNARDO O'HIGGINS**

**CODIGO ATRACTIVO**

R06931



**NOMBRE DEL ATRACTIVO**

COLTAUCO

**REGION**

REGIÓN DEL LIBERTADOR BERNARDO O'HIGGINS

**JERARQUIA**

REGIONAL

**PROVINCIA**

CACHAPOAL

**CATEGORIA**

FOLKLORE

**DIRECCION**

**COMUNA**

COLTAUCO

**TIPO DE ATRACTIVO**

ARQUITECTURA POPULAR ESPONTÁNEA

**LOCALIDAD O SECTOR**

COLTAUCO

**TIPO DE PROPIEDAD**

PÚBLICA

**SUBTIPO DEL ATRACTIVO**

PUEBLO

**ESTACIONALIDAD DE USO**

TODO EL AÑO

**ADMINISTRACION**

PÚBLICA

**DOTACION SERVICIOS BASICOS**

AGUA POTABLE, ELECTRICIDAD

**LOCALIDAD URBANA MAS CERCANA**

COLTAUCO

**DEMANDA TURISTICA**

LOCAL, REGIONAL

**TELEFONO INFORMACION**

(72) 451713

<b>DISTANCIA EN KMS</b>	<b>CAPITAL REGIONAL</b>	37
	<b>CAPITAL COMUNAL</b>	0

**USO TURISTICO** ACTUAL

**ESTADO DE CONSERVACION** BUENA

**DESCRIPCION GENERAL**

El nombre de Coltauco significa "Agua de Renacuajo". Los indígenas que habitaban esta zona, promaucaes o picunches, dieron este nombre debido a la cantidad de riachuelos, arroyos, vertientes, pantanos y humedales que existían. Nombre que los españoles tomaron por Coltauco. En la época de la conquista española, se estableció en esta zona la señora "Melchora de los Reyes" la que vendió su propiedad al Capitán español Don Miguel de Zamorano, quién se casó con doña Juana Dinamarca, allá por el año 1726. Ambos compraron la hacienda "San José de Coltauco". Esta hacienda, por el año 1731 se convirtió en un pequeño Villorrio.

**ATRATIVOS TURISTICOS 2012**  
**REGION DEL LIBERTADOR GENERAL BERNARDO O'HIGGINS**

**CODIGO ATRACTIVO**

R06932



**NOMBRE DEL ATRACTIVO**

NANCAGUA

**REGION**

REGIÓN DEL LIBERTADOR BERNARDO O'HIGGINS

**JERARQUIA**

REGIONAL

**PROVINCIA**

COLCHAGUA

**CATEGORIA**

FOLKLORE

**DIRECCION**

A 7 KM DE CUNACO

**COMUNA**

NANCAGUA

**TIPO DE ATRACTIVO**

ARQUITECTURA POPULAR ESPONTÁNEA

**LOCALIDAD O SECTOR**

NANCAGUA

**TIPO DE PROPIEDAD**

PÚBLICA

**SUBTIPO DEL ATRACTIVO**

PUEBLO

**ESTACIONALIDAD DE USO**

TODO EL AÑO

**ADMINISTRACION**

PÚBLICA

**DOTACION SERVICIOS BASICOS**

AGUA POTABLE, ELECTRICIDAD

**LOCALIDAD URBANA MAS CERCANA**

NANCAGUA

**DEMANDA TURISTICA**

LOCAL, REGIONAL

**TELEFONO INFORMACION**

(72) 858311

<b>DISTANCIA EN KMS</b>	<b>CAPITAL REGIONAL</b>	78
	<b>CAPITAL COMUNAL</b>	0

**USO TURISTICO** ACTUAL

**ESTADO DE CONSERVACION** BUENA

**DESCRIPCION GENERAL**

El pueblo de Nancagua, se originó en el asentamiento de antiguos minerales de oro, lo que se encuentra en documentos coloniales del siglo XVIII, que prueban la existencia de yacimientos explotados en Apalta y Nancagua en 1764. Además de su riqueza minera en tiempos pretéritos, Nancagua es famoso por la riqueza de sus tierras y una próspera ganadería, lo que hizo aumentar notoriamente la población de la "Hacienda de Nancagua", que se había originado por la merced de tierras otorgada a Don Pedro Escobar y Doña María Mendoza.

**ATRATIVOS TURISTICOS 2012**  
**REGION DEL LIBERTADOR GENERAL BERNARDO O'HIGGINS**

**CODIGO ATRACTIVO**

R06933



**NOMBRE DEL ATRACTIVO**

LAGUNA AGUA DE LA VIDA

**REGION**

REGIÓN DEL LIBERTADOR BERNARDO O'HIGGINS

**JERARQUIA**

NACIONAL

**PROVINCIA**

CACHAPOAL

**CATEGORIA**

SITIO NATURAL

**DIRECCION**

A 35 KM AL ESTE DE RANCAGUA

**COMUNA**

MACHALÍ

**TIPO DE ATRACTIVO**

LAGO, LAGUNA O HUMEDAL

**LOCALIDAD O SECTOR**

R. N. RÍO LOS CIPRESES

**TIPO DE PROPIEDAD**

PÚBLICA

**SUBTIPO DEL ATRACTIVO**

LAGO, LAGUNA O HUMEDAL

**ESTACIONALIDAD DE USO**

TODO EL AÑO

**ADMINISTRACION**

PÚBLICA

**DOTACION SERVICIOS BASICOS**

SIN SERVICIOS

**LOCALIDAD URBANA MAS CERCANA**

RANCAGUA

**DEMANDA TURISTICA**

LOCAL, REGIONAL, NACIONAL

**TELEFONO INFORMACION**

(72) 297505

<b>DISTANCIA EN KMS</b>	<b>CAPITAL REGIONAL</b>	35
	<b>CAPITAL COMUNAL</b>	50

**USO TURISTICO** ACTUAL

**ESTADO DE CONSERVACION** BUENA

**DESCRIPCION GENERAL**

Laguna natural con aguas minerales con un alto contenido de azufre, aptas para el baño. Se ubica en la Reserva Nacional Río Cipreses.

**ATRATIVOS TURISTICOS 2012**  
**REGION DEL LIBERTADOR GENERAL BERNARDO O'HIGGINS**

**CODIGO ATRACTIVO**

R06934



**NOMBRE DEL ATRACTIVO**

SEMANA PICHILEMINA

**REGION**

REGIÓN DEL LIBERTADOR BERNARDO O'HIGGINS

**JERARQUIA**

REGIONAL

**PROVINCIA**

CARDENAL CARO

**CATEGORIA**

ACONTECIMIENTO PROGRAMADO

**DIRECCION**

A 15 KM AL SUR DE CAHUIL

**COMUNA**

PICHILEMU

**TIPO DE ATRACTIVO**

EVENTO MISCELÁNEO

**LOCALIDAD O SECTOR**

PICHILEMU

**TIPO DE PROPIEDAD**

PÚBLICA

**SUBTIPO DEL ATRACTIVO**

CARNAVAL O FIESTA COSTUMBRISTA

**ESTACIONALIDAD DE USO**

FEBRERO

**ADMINISTRACION**

PÚBLICA

**DOTACION SERVICIOS BASICOS**

AGUA POTABLE, ELECTRICIDAD

**LOCALIDAD URBANA MAS CERCANA**

PICHILEMU

**DEMANDA TURISTICA**

LOCAL, REGIONAL

**TELEFONO INFORMACION**

(72) 841017

<b>DISTANCIA EN KMS</b>	<b>CAPITAL REGIONAL</b>	187
	<b>CAPITAL COMUNAL</b>	0

**USO TURISTICO** ACTUAL

**ESTADO DE CONSERVACION** BUENA

**DESCRIPCION GENERAL**

Fiesta popular de Pichilemu. La semana Pichilemina se realiza hace muchos años, y por la época en que se lleva a cabo y la diversidad de sus actividades. posee un gran potencial turístico, no tienen un lugar fijo, sino que se realiza en distintos puntos de la localidad, dependiendo de las actividades (deportiva, musical, motocross, trilla, surf, etc.). Organizado por la municipalidad de Pichilemu.

**ATRATIVOS TURISTICOS 2012**  
**REGION DEL LIBERTADOR GENERAL BERNARDO O'HIGGINS**

**CODIGO ATRACTIVO**

R06936



**NOMBRE DEL ATRACTIVO**

OBSERVATORIO MACHALÍ

**REGION**

REGIÓN DEL LIBERTADOR BERNARDO O'HIGGINS

**JERARQUIA**

REGIONAL

**PROVINCIA**

CACHAPOAL

**CATEGORIA**

REALIZACIÓN TÉCNICA, CIENTÍFICA O ARTÍSTICA CONTEMPORÁNEA

**DIRECCION**

CAMINO LOS QUILOS 1102

**COMUNA**

MACHALÍ

**TIPO DE ATRACTIVO**

CENTRO CIENTÍFICO

**LOCALIDAD O SECTOR**

TERMAS DE CAUQUENES

**TIPO DE PROPIEDAD**

PRIVADA

**SUBTIPO DEL ATRACTIVO**

OBSERVATORIO ASTRONÓMICO

**ESTACIONALIDAD DE USO**

TODO EL AÑO

**ADMINISTRACION**

PRIVADA

**DOTACION SERVICIOS BASICOS**

AGUA POTABLE, ELECTRICIDAD

**LOCALIDAD URBANA MAS CERCANA**

MACHALÍ

**DEMANDA TURISTICA**

LOCAL, REGIONAL

**TELEFONO INFORMACION**

(72) 412341

<b>DISTANCIA EN KMS</b>	<b>CAPITAL REGIONAL</b>	4
	<b>CAPITAL COMUNAL</b>	0

**USO TURISTICO** ACTUAL

**ESTADO DE CONSERVACION** BUENA

**DESCRIPCION GENERAL**

El observatorio de Machalí fue inaugurado el 31 de mayo del 2007, como una iniciativa única en la región. Emplazado en el sector de Vista al Valle de Machalí abre un nuevo campo para cultivar la educación y cultura local en relación con la astronomía y el universo.

**ATRATIVOS TURISTICOS 2012**  
**REGION DEL LIBERTADOR GENERAL BERNARDO O'HIGGINS**

**CODIGO ATRACTIVO**

R06937



**NOMBRE DEL ATRACTIVO**

CERRITO SAN JUAN

**REGION**

REGIÓN DEL LIBERTADOR BERNARDO O'HIGGINS

**JERARQUIA**

LOCAL

**PROVINCIA**

CACHAPOAL

**CATEGORIA**

SITIO NATURAL

**DIRECCION**

CERRO SAN JUAN S/N, MACHALÍ

**COMUNA**

MACHALÍ

**TIPO DE ATRACTIVO**

MONTAÑA

**LOCALIDAD O SECTOR**

MACHALÍ

**TIPO DE PROPIEDAD**

PÚBLICA

**SUBTIPO DEL ATRACTIVO**

CERRO

**ESTACIONALIDAD DE USO**

TODO EL AÑO

**ADMINISTRACION**

PÚBLICA

**DOTACION SERVICIOS BASICOS**

AGUA POTABLE, ELECTRICIDAD

**LOCALIDAD URBANA MAS CERCANA**

MACHALÍ

**DEMANDA TURISTICA**

LOCAL

**TELEFONO INFORMACION**

(72) 413315

<b>DISTANCIA EN KMS</b>	<b>CAPITAL REGIONAL</b>	4
	<b>CAPITAL COMUNAL</b>	0

**USO TURISTICO** ACTUAL

**ESTADO DE CONSERVACION** REGULAR

**DESCRIPCION GENERAL**

Es uno de los lugares de cita campestre más tradicionales de la región. Allí se realizan competencias típicas como domaduras, rodeos y amansaduras. En Fiestas Patrias se instalan las fondas y ramadas. Los que concurren a este cerro para disfrutar de un día de picnic, pueden complementarlo con caminatas y cabalgatas. En la laguna del cerro también pueden recrearse paseando en bote. Toda esta zona municipal esta dotada de agua potable y servicios higiénicos, mesas de picnic y asaderas mientras que la naturaleza dota a este lugar de frondosa vegetación.

**ATRATIVOS TURISTICOS 2012**  
**REGION DEL LIBERTADOR GENERAL BERNARDO O'HIGGINS**

**CODIGO ATRACTIVO**

R06938



**NOMBRE DEL ATRACTIVO**

CHACAYES

**REGION**

REGIÓN DEL LIBERTADOR BERNARDO O'HIGGINS

**JERARQUIA**

LOCAL

**PROVINCIA**

CACHAPOAL

**CATEGORIA**

FOLKLORE

**DIRECCION**

A 9,5 KM DE COYA

**TIPO DE ATRACTIVO**

ARQUITECTURA POPULAR ESPONTÁNEA

**COMUNA**

MACHALÍ

**LOCALIDAD O SECTOR**

CHACAYES

**TIPO DE PROPIEDAD**

PÚBLICA

**SUBTIPO DEL ATRACTIVO**

PUEBLO

**ESTACIONALIDAD DE USO**

TODO EL AÑO

**ADMINISTRACION**

PÚBLICA

**DOTACION SERVICIOS BASICOS**

ELECTRICIDAD

**LOCALIDAD URBANA MAS CERCANA**

COYA

**DEMANDA TURISTICA**

LOCAL

**TELEFONO INFORMACION**

(72) 413315

<b>DISTANCIA EN KMS</b>	<b>CAPITAL REGIONAL</b>	40
	<b>CAPITAL COMUNAL</b>	36

**USO TURISTICO** ACTUAL

**ESTADO DE CONSERVACION** BUENA

**DESCRIPCION GENERAL**

Lugar esencialmente campesino en el que se desarrollan actividades propias del espacio rural tales como agricultura de secano, ganadería, pequeños almacenes de abarrotes, a su vez se conservan tradiciones expresadas principalmente por el club de rayuela y carreras a la chilena.

**ATRATIVOS TURISTICOS 2012**  
**REGION DEL LIBERTADOR GENERAL BERNARDO O'HIGGINS**

**CODIGO ATRACTIVO**

R06940



**NOMBRE DEL ATRACTIVO**

MACHALÍ CRIOLLO

**REGION**

REGIÓN DEL LIBERTADOR BERNARDO O'HIGGINS

**JERARQUIA**

LOCAL

**PROVINCIA**

CACHAPOAL

**CATEGORIA**

ACONTECIMIENTO PROGRAMADO

**DIRECCION**

PLAZA DE ARMAS S/N, MACHALÍ

**COMUNA**

MACHALÍ

**TIPO DE ATRACTIVO**

EVENTO MISCELÁNEO

**LOCALIDAD O SECTOR**

MACHALÍ

**TIPO DE PROPIEDAD**

PÚBLICA

**SUBTIPO DEL ATRACTIVO**

FERIA O EXPOSICIÓN

**ESTACIONALIDAD DE USO**

SEPTIEMBRE

**ADMINISTRACION**

PÚBLICA

**DOTACION SERVICIOS BASICOS**

AGUA POTABLE, ELECTRICIDAD

**LOCALIDAD URBANA MAS CERCANA**

MACHALÍ

**DEMANDA TURISTICA**

LOCAL

**TELEFONO INFORMACION**

(72) 413315

<b>DISTANCIA EN KMS</b>	<b>CAPITAL REGIONAL</b>	4
	<b>CAPITAL COMUNAL</b>	0

**USO TURISTICO** ACTUAL

**ESTADO DE CONSERVACION** BUENA

**DESCRIPCION GENERAL**

La Fiesta Costumbrista Machalí Criollo, cuenta con una muestra artesanal, gastronómica y conjuntos folclóricos, y se desarrolla los días 3, 4 y 5 de septiembre, en la plaza de armas.

**ATRATIVOS TURISTICOS 2012**  
**REGION DEL LIBERTADOR GENERAL BERNARDO O'HIGGINS**

**CODIGO ATRACTIVO**

R06941



**NOMBRE DEL ATRACTIVO**

SENDERO DE CHILE TRAMO CERRITO SAN JUAN

**REGION**

REGIÓN DEL LIBERTADOR BERNARDO O'HIGGINS

**JERARQUIA**

LOCAL

**PROVINCIA**

CACHAPOAL

**CATEGORIA**

SITIO NATURAL

**DIRECCION**

A 14 KM DE RANCAGUA

**TIPO DE ATRACTIVO**

CAMINO PINTORESCO

**COMUNA**

MACHALÍ

**LOCALIDAD O SECTOR**

MACHALÍ

**TIPO DE PROPIEDAD**

PÚBLICA

**SUBTIPO DEL ATRACTIVO**

CAMINO PINTORESCO

**ESTACIONALIDAD DE USO**

TODO EL AÑO

**ADMINISTRACION**

PÚBLICA

**DOTACION SERVICIOS BASICOS**

AGUA POTABLE, ELECTRICIDAD

**LOCALIDAD URBANA MAS CERCANA**

MACHALÍ

**DEMANDA TURISTICA**

LOCAL

**TELEFONO INFORMACION**

(72) 224549

<b>DISTANCIA EN KMS</b>	<b>CAPITAL REGIONAL</b>	14
	<b>CAPITAL COMUNAL</b>	10

**USO TURISTICO** ACTUAL

**ESTADO DE CONSERVACION** BUENA

**DESCRIPCION GENERAL**

El Tramo Cerrito San Juan se sitúa entre el cerrito homónimo por el norte, propiedad perteneciente al Municipio de Machalí; y el kilómetro 14 de la Carretera El Cobre, se ubica en los primeros contrafuertes precordilleranos de la comuna de Machalí, Provincia de Cachapoal, con altitudes que fluctúan entre los 850 m y los 585 m, con una extensión total de 14 Km.

**ATRATIVOS TURISTICOS 2012**  
**REGION DEL LIBERTADOR GENERAL BERNARDO O'HIGGINS**

**CODIGO ATRACTIVO**

R06942



**NOMBRE DEL ATRACTIVO**

SENDERO DE CHILE TRAMO HACIENDA SAUZAL

**REGION**

REGIÓN DEL LIBERTADOR BERNARDO O'HIGGINS

**JERARQUIA**

REGIONAL

**PROVINCIA**

CACHAPOAL

**CATEGORIA**

SITIO NATURAL

**DIRECCION**

A 13 KM DE RANCAGUA

**COMUNA**

MACHALÍ

**TIPO DE ATRACTIVO**

CAMINO PINTORESCO

**LOCALIDAD O SECTOR**

MACHALÍ

**TIPO DE PROPIEDAD**

PÚBLICA

**SUBTIPO DEL ATRACTIVO**

CAMINO PINTORESCO

**ESTACIONALIDAD DE USO**

TODO EL AÑO

**ADMINISTRACION**

PRIVADA

**DOTACION SERVICIOS BASICOS**

AGUA POTABLE, ELECTRICIDAD

**LOCALIDAD URBANA MAS CERCANA**

MACHALÍ

**DEMANDA TURISTICA**

LOCAL, REGIONAL

**TELEFONO INFORMACION**

(72) 224549

<b>DISTANCIA EN KMS</b>	<b>CAPITAL REGIONAL</b>	13
	<b>CAPITAL COMUNAL</b>	7

**USO TURISTICO** ACTUAL

**ESTADO DE CONSERVACION** BUENA

**DESCRIPCION GENERAL**

El Tramo Hacienda Sauzal se ubica al interior del predio homónimo perteneciente a CODELCO - Chile División El Teniente, y sobre la faja del ex ferrocarril Rancagua – Sewell y la ruta H – 255 (Nogales – Central Sauzal). El Tramo Hacienda Sauzal recorre en su nacimiento la ruta H-255 hasta la Central Hidroeléctrica Sauzal (1 km), para luego recorrer la faja del antiguo ferrocarril Rancagua - Sewell (sitio histórico), hasta la quebrada de Pangalillo con 1 km de longitud. Desde este punto hasta unos 8 Km de recorrido, el sendero toma rumbo noreste hasta el límite norte de la propiedad denominada Fundo Sauzal. El tramo posee una longitud total de 11 km.



# SERVICIO NACIONAL DE TURISMO

## ATRATIVOS TURISTICOS 2012 REGION DEL LIBERTADOR GENERAL BERNARDO O'HIGGINS

**CODIGO ATRACTIVO**

R06944



**NOMBRE DEL ATRACTIVO**

SENDERO DE CHILE TRAMO RÍO CIPRESES

**REGION**

REGIÓN DEL LIBERTADOR BERNARDO O'HIGGINS

**JERARQUIA**

NACIONAL

**PROVINCIA**

CACHAPOAL

**CATEGORIA**

SITIO NATURAL

**DIRECCION**

A 35 KM DE RANCAGUA

**COMUNA**

MACHALÍ

**TIPO DE ATRACTIVO**

CAMINO PINTORESCO

**LOCALIDAD O SECTOR**

R. N. RÍO LOS CIPRESES

**TIPO DE PROPIEDAD**

PÚBLICA

**SUBTIPO DEL ATRACTIVO**

CAMINO PINTORESCO

**ESTACIONALIDAD DE USO**

TODO EL AÑO

**ADMINISTRACION**

PÚBLICA

**DOTACION SERVICIOS BASICOS**

AGUA POTABLE, ELECTRICIDAD

**LOCALIDAD URBANA MAS CERCANA**

MACHALÍ

**DEMANDA TURISTICA**

LOCAL, REGIONAL, NACIONAL

**TELEFONO INFORMACION**

(72) 224549

<b>DISTANCIA EN KMS</b>	<b>CAPITAL REGIONAL</b>	35
	<b>CAPITAL COMUNAL</b>	9

**USO TURISTICO** ACTUAL

**ESTADO DE CONSERVACION** BUENA

**DESCRIPCION GENERAL**

El trazado del Tramo Río Cipreses se sitúa entre el inicio de la Reserva homónima por el norte y el Cajón de Medina por el sur, emplazado en el cajón cordillerano del Río Cipreses en la comuna de Machalí, con altitudes que fluctúan entre los 940 m.s.n.m. y los 1.700 m.s.n.m., con una extensión total de 35 kilómetros.

**ATRATIVOS TURISTICOS 2012**  
**REGION DEL LIBERTADOR GENERAL BERNARDO O'HIGGINS**

**CODIGO ATRACTIVO**

R06945



**NOMBRE DEL ATRACTIVO**

HUMEDAL LAGUNA DE CAHUIL

**REGION**

REGIÓN DEL LIBERTADOR BERNARDO O'HIGGINS

**JERARQUIA**

NACIONAL

**PROVINCIA**

CARDENAL CARO

**CATEGORIA**

SITIO NATURAL

**DIRECCION**

A 15 KM DE PICHILEMU

**COMUNA**

PICHILEMU

**TIPO DE ATRACTIVO**

LAGO, LAGUNA O HUMEDAL

**LOCALIDAD O SECTOR**

CAHUIL

**TIPO DE PROPIEDAD**

PÚBLICA

**SUBTIPO DEL ATRACTIVO**

LAGO, LAGUNA O HUMEDAL

**ESTACIONALIDAD DE USO**

TODO EL AÑO

**ADMINISTRACION**

PÚBLICA

**DOTACION SERVICIOS BASICOS**

AGUA POTABLE, ELECTRICIDAD

**LOCALIDAD URBANA MAS CERCANA**

PICHILEMU

**DEMANDA TURISTICA**

LOCAL, REGIONAL, NACIONAL

**TELEFONO INFORMACION**

(72) 841017

<b>DISTANCIA EN KMS</b>	<b>CAPITAL REGIONAL</b>	197
	<b>CAPITAL COMUNAL</b>	15

**USO TURISTICO** ACTUAL

**ESTADO DE CONSERVACION** BUENA

**DESCRIPCION GENERAL**

La laguna de Cahuil, rodeada de un vasto humedal, es un lugar apto para la pesca, la natación y paseos en bote. Se encuentran a lo menos 46 especies de aves, que se encuentran en peligro de extinción, entre ellas: el cisne coscoroba, cisne de cuello negro, gaviotín piquerito, garza cuca, entre otros. A su vez, este lugar es un área reconocida como importante para la alimentación y eventual nidificación de patos silvestres, ya que alberga a lo menos siete especies de ellos.



# SERVICIO NACIONAL DE TURISMO

## ATRATIVOS TURISTICOS 2012 REGION DEL LIBERTADOR GENERAL BERNARDO O'HIGGINS

**CODIGO ATRACTIVO**

R06946

**NOMBRE DEL ATRACTIVO**

FIESTA NANCAGUINA

**REGION**

REGIÓN DEL LIBERTADOR BERNARDO O'HIGGINS

**JERARQUIA**

REGIONAL

**PROVINCIA**

COLCHAGUA

**CATEGORIA**

ACONTECIMIENTO PROGRAMADO

**DIRECCION**

ARMANDO JARAMILLO 21

**TIPO DE ATRACTIVO**

ARTÍSTICO

**COMUNA**

NANCAGUA

**LOCALIDAD O SECTOR**

NANCAGUA

**TIPO DE PROPIEDAD**

PÚBLICA

**SUBTIPO DEL ATRACTIVO**

MÚSICA O CANTO

**ESTACIONALIDAD DE USO**

FEBRERO

**ADMINISTRACION**

PÚBLICA

**DOTACION SERVICIOS BASICOS**

AGUA POTABLE, ELECTRICIDAD

**LOCALIDAD URBANA MAS CERCANA**

NANCAGUA

**DEMANDA TURISTICA**

LOCAL, REGIONAL

**TELEFONO INFORMACION**

(72) 858313

<b>DISTANCIA EN KMS</b>	<b>CAPITAL REGIONAL</b>	78
	<b>CAPITAL COMUNAL</b>	0

**USO TURISTICO** ACTUAL**ESTADO DE CONSERVACION** BUENA**DESCRIPCION GENERAL**

La gran fiesta de Nancagua es organizada año a año por la ilustre municipalidad desde 1985. Cuenta con la participación activa de toda la comunidad a través de sus organizaciones comunitarias y diversas instituciones sociales existentes en la comuna. En ella se congrega lo más destacado del repertorio artístico nacional. Por ello, es considerada por los críticos de espectáculos como una de la más importante en el ámbito regional y nacional.

**ATRATIVOS TURISTICOS 2012**  
**REGION DEL LIBERTADOR GENERAL BERNARDO O'HIGGINS**

**CODIGO ATRACTIVO**

R06947



**NOMBRE DEL ATRACTIVO**

EXPO PRODUCTIVA DE SAN VICENTE DE TAGUA TAGUA

**REGION**

REGIÓN DEL LIBERTADOR BERNARDO O'HIGGINS

**JERARQUIA**

LOCAL

**PROVINCIA**

CACHAPOAL

**CATEGORIA**

ACONTECIMIENTO PROGRAMADO

**DIRECCION**

PLAZA DE ARMAS S/N

**COMUNA**

SAN VICENTE

**TIPO DE ATRACTIVO**

EVENTO MISCELÁNEO

**LOCALIDAD O SECTOR**

SAN VICENTE DE TAGUA TAGUA

**TIPO DE PROPIEDAD**

PÚBLICA

**SUBTIPO DEL ATRACTIVO**

FERIA O EXPOSICIÓN

**ESTACIONALIDAD DE USO**

OCTUBRE O NOVIEMBRE

**ADMINISTRACION**

PÚBLICA

**DOTACION SERVICIOS BASICOS**

AGUA POTABLE, ELECTRICIDAD

**LOCALIDAD URBANA MAS CERCANA**

SAN VICENTE DE TAGUA TAGUA

**DEMANDA TURISTICA**

LOCAL

**TELEFONO INFORMACION**

(72) 326800

<b>DISTANCIA EN KMS</b>	<b>CAPITAL REGIONAL</b>	54
	<b>CAPITAL COMUNAL</b>	0

**USO TURISTICO** ACTUAL

**ESTADO DE CONSERVACION** BUENA

**DESCRIPCION GENERAL**

Una de las actividades que reviste mayor importancia para los productores locales es la feria que los congrega y les da el espacio para realizar contactos y mostrarse a la comunidad. Este evento se viene desarrollando desde el año 2002, oportunidad en la cual se partió con 20 participantes y ya supera a los 80 emprendedores.

**ATRATIVOS TURISTICOS 2012**  
**REGION DEL LIBERTADOR GENERAL BERNARDO O'HIGGINS**

**CODIGO ATRACTIVO**

R06948



**NOMBRE DEL ATRACTIVO**

FESTIVAL DEL VILLANCICO TRADICIONAL  
CHILENO DE NANCAGUA

**REGION**

REGIÓN DEL LIBERTADOR BERNARDO  
O'HIGGINS

**JERARQUIA**

NACIONAL

**PROVINCIA**

COLCHAGUA

**CATEGORIA**

ACONTECIMIENTO PROGRAMADO

**DIRECCION**

ARMANDO JARAMILLO 21, NANCAGUA

**COMUNA**

NANCAGUA

**TIPO DE ATRACTIVO**

ARTÍSTICO

**LOCALIDAD O SECTOR**

NANCAGUA

**TIPO DE PROPIEDAD**

PÚBLICA

**SUBTIPO DEL ATRACTIVO**

MÚSICA O CANTO

**ESTACIONALIDAD DE USO**

DICIEMBRE

**ADMINISTRACION**

PÚBLICA

**DOTACION SERVICIOS BASICOS**

AGUA POTABLE, ELECTRICIDAD

**LOCALIDAD URBANA MAS CERCANA**

NANCAGUA

**DEMANDA TURISTICA**

LOCAL, REGIONAL, NACIONAL

**TELEFONO INFORMACION**

(72) 858313

<b>DISTANCIA</b>	<b>CAPITAL REGIONAL</b>	78
<b>EN KMS</b>	<b>CAPITAL COMUNAL</b>	0

**USO TURISTICO** ACTUAL

**ESTADO DE CONSERVACION** BUENA

**DESCRIPCION GENERAL**

En el año 1993 por primera vez se realiza este Festival, cuya creación se debe a los artistas: Antonio Cerpa Plaza, connotado autor y compositor, el fallecido pero siempre recordado Guillermo "Chepo" Sepúlveda y al folclorista Raúl Gutiérrez Rey. Ya en el año 1994 se notó un importante crecimiento: se hizo en forma paralela un concurso de pesebres en la Parroquia Nuestra Señora de la Merced de Nancagua. Esta actividad fue gravitante en el éxito posterior del festival, pues, ayudó mucho a su difusión. En la actualidad la difusión de este Festival permite la participación de compositores e interpretes de todo Chile.

**ATRATIVOS TURISTICOS 2012**  
**REGION DEL LIBERTADOR GENERAL BERNARDO O'HIGGINS**

**CODIGO ATRACTIVO**

R06949



**NOMBRE DEL ATRACTIVO**

ESTERO NILAHUE

**REGION**

REGIÓN DEL LIBERTADOR BERNARDO O'HIGGINS

**JERARQUIA**

LOCAL

**PROVINCIA**

CARDENAL CARO

**CATEGORIA**

SITIO NATURAL

**DIRECCION**

A 15 KM AL SUR DE PICHILEMU

**COMUNA**

PICHILEMU

**TIPO DE ATRACTIVO**

RÍO O ESTERO

**LOCALIDAD O SECTOR**

CAHUIL

**TIPO DE PROPIEDAD**

PÚBLICA

**SUBTIPO DEL ATRACTIVO**

RÍO O ESTERO

**ESTACIONALIDAD DE USO**

TODO EL AÑO

**ADMINISTRACION**

PÚBLICA

**DOTACION SERVICIOS BASICOS**

AGUA POTABLE, ELECTRICIDAD

**LOCALIDAD URBANA MAS CERCANA**

PICHILEMU

**DEMANDA TURISTICA**

LOCAL

**TELEFONO INFORMACION**

(72) 841017

<b>DISTANCIA EN KMS</b>	<b>CAPITAL REGIONAL</b>	187
	<b>CAPITAL COMUNAL</b>	15

**USO TURISTICO** ACTUAL

**ESTADO DE CONSERVACION** BUENA

**DESCRIPCION GENERAL**

El curso sinuoso del estero Nilahue permite que sus aguas se arrastren suavemente, formando numerosas playas, algunas de considerable tamaño, las cuales son utilizadas como balnearios naturales. En sus riveras están el Balneario El Bronce, El Maqui, y Laguna El Vado, entre otros. No existe ningún tipo de equipamiento en esos lugares, salvo la cercanía de algunos ranchos campesinos.

**ATRATIVOS TURISTICOS 2012**  
**REGION DEL LIBERTADOR GENERAL BERNARDO O'HIGGINS**

**CODIGO ATRACTIVO**

R06950



**NOMBRE DEL ATRACTIVO**

PAILA MARINA GIGANTE EN BUCALEMU

**REGION**

REGIÓN DEL LIBERTADOR BERNARDO O'HIGGINS

**JERARQUIA**

LOCAL

**PROVINCIA**

CARDENAL CARO

**CATEGORIA**

ACONTECIMIENTO PROGRAMADO

**DIRECCION**

A 17 KM DE PAREDONES

**TIPO DE ATRACTIVO**

EVENTO MISCELÁNEO

**COMUNA**

PAREDONES

**LOCALIDAD O SECTOR**

BUCALEMU

**TIPO DE PROPIEDAD**

PÚBLICA

**SUBTIPO DEL ATRACTIVO**

CARNAVAL O FIESTA COSTUMBRISTA

**ESTACIONALIDAD DE USO**

SEPTIEMBRE

**ADMINISTRACION**

PÚBLICA

**DOTACION SERVICIOS BASICOS**

AGUA POTABLE, ELECTRICIDAD

**LOCALIDAD URBANA MAS CERCANA**

PAREDONES

**DEMANDA TURISTICA**

LOCAL

**TELEFONO INFORMACION**

(72) 824289

<b>DISTANCIA EN KMS</b>	<b>CAPITAL REGIONAL</b>	154
	<b>CAPITAL COMUNAL</b>	17

**USO TURISTICO** ACTUAL

**ESTADO DE CONSERVACION** BUENA

**DESCRIPCION GENERAL**

Fiesta gastronómica de productos del mar en torno a las fiestas patrias. La tradicional Paila Marina Gigante del evento, mide 2 mts. de ancho por 1 mt de fondo y alcanza para 850 porciones aproximadamente. El evento es acompañado de música folklórica en vivo, juegos típicos y campeonato de cuenca. Organizada por el Sindicato 1 de pescadores, la Cámara de Turismo y la Municipalidad de Paredones.

**ATRATIVOS TURISTICOS 2012**  
**REGION DEL LIBERTADOR GENERAL BERNARDO O'HIGGINS**

**CODIGO ATRACTIVO**

R06951



**NOMBRE DEL ATRACTIVO**

PAREDONES

**REGION**

REGIÓN DEL LIBERTADOR BERNARDO O'HIGGINS

**JERARQUIA**

REGIONAL

**PROVINCIA**

CARDENAL CARO

**CATEGORIA**

FOLKLORE

**DIRECCION**

A 17 KM DE BUCALEMU

**COMUNA**

PAREDONES

**TIPO DE ATRACTIVO**

ARQUITECTURA POPULAR ESPONTÁNEA

**LOCALIDAD O SECTOR**

PAREDONES

**TIPO DE PROPIEDAD**

PÚBLICA

**SUBTIPO DEL ATRACTIVO**

PUEBLO

**ESTACIONALIDAD DE USO**

TODO EL AÑO

**ADMINISTRACION**

PÚBLICA

**DOTACION SERVICIOS BASICOS**

AGUA POTABLE, ELECTRICIDAD

**LOCALIDAD URBANA MAS CERCANA**

PAREDONES

**DEMANDA TURISTICA**

LOCAL, REGIONAL

**TELEFONO INFORMACION**

(72) 824289

<b>DISTANCIA EN KMS</b>	<b>CAPITAL REGIONAL</b>	154
	<b>CAPITAL COMUNAL</b>	0

**USO TURISTICO** ACTUAL

**ESTADO DE CONSERVACION** BUENA

**DESCRIPCION GENERAL**

La fundación de Paredones data de 1765 y se atribuye su nombre a los paredones o muros de adobe que existían en el pueblo. El pueblo de Paredones se formó en torno a la primera Iglesia edificada, que data de 1750, perteneciendo al departamento de Vichuquén, provincia de Curicó. Más tarde Paredones fue anexado al departamento de Santa Cruz, de la provincia de Colchagua. Sin embargo, con la regionalización pasó a formar parte de la Provincia de Cardenal Caro. En términos arquitectónicos las construcciones de Paredones son en su mayoría de adobe, los cuales son fiel vestigio de la época colonial.

**ATRATIVOS TURISTICOS 2012**  
**REGION DEL LIBERTADOR GENERAL BERNARDO O'HIGGINS**

**CODIGO ATRACTIVO**

R06952



**NOMBRE DEL ATRACTIVO**

FIESTA DE LA VENDIMIA DE ZÚÑIGA

**REGION**

REGIÓN DEL LIBERTADOR BERNARDO O'HIGGINS

**JERARQUIA**

LOCAL

**PROVINCIA**

CACHAPOAL

**CATEGORIA**

ACONTECIMIENTO PROGRAMADO

**DIRECCION**

PLAZA DE ZÚÑIGA

**COMUNA**

SAN VICENTE

**TIPO DE ATRACTIVO**

EVENTO MISCELÁNEO

**LOCALIDAD O SECTOR**

ZÚÑIGA

**TIPO DE PROPIEDAD**

PÚBLICA

**SUBTIPO DEL ATRACTIVO**

CARNAVAL O FIESTA COSTUMBRISTA

**ESTACIONALIDAD DE USO**

ABRIL

**ADMINISTRACION**

PÚBLICA

**DOTACION SERVICIOS BASICOS**

AGUA POTABLE, ELECTRICIDAD

**LOCALIDAD URBANA MAS CERCANA**

SAN VICENTE DE TAGUA TAGUA

**DEMANDA TURISTICA**

LOCAL

**TELEFONO INFORMACION**

(72) 326800

<b>DISTANCIA EN KMS</b>	<b>CAPITAL REGIONAL</b>	69
	<b>CAPITAL COMUNAL</b>	15

**USO TURISTICO** ACTUAL

**ESTADO DE CONSERVACION** BUENA

**DESCRIPCION GENERAL**

Actividad costumbrista que se realiza en Abril, en la Plaza de Zúñiga. El programa tiene música y bailes folclóricos, competencias de saranda, juegos criollos, degustaciones de gastronomía típica y de chicha. Organizado por la Junta de Vecinos de Zúñiga.



# SERVICIO NACIONAL DE TURISMO

## ATRATIVOS TURISTICOS 2012 REGION DEL LIBERTADOR GENERAL BERNARDO O'HIGGINS

**CODIGO ATRACTIVO**

R06953

**NOMBRE DEL ATRACTIVO**

MUSEO DE SITIO LOS CANALES

**REGION**

REGIÓN DEL LIBERTADOR BERNARDO O'HIGGINS

**JERARQUIA**

LOCAL

**PROVINCIA**

CACHAPOAL

**CATEGORIA**

MUSEO O MANIFESTACIÓN CULTURAL

**DIRECCION**

PLAZA DE LOS HÉROES S/N, RANCAGUA

**TIPO DE ATRACTIVO**

MUSEO

**COMUNA**

RANCAGUA

**LOCALIDAD O SECTOR**

RANCAGUA

**TIPO DE PROPIEDAD**

PÚBLICA

**SUBTIPO DEL ATRACTIVO**

MUSEO

**ESTACIONALIDAD DE USO**

TODO EL AÑO

**ADMINISTRACION**

PÚBLICA

**DOTACION SERVICIOS BASICOS**

AGUA POTABLE, ELECTRICIDAD

**LOCALIDAD URBANA MAS CERCANA**

RANCAGUA

**DEMANDA TURISTICA**

LOCAL

**TELEFONO INFORMACION**

(72) 583599

<b>DISTANCIA</b>	<b>CAPITAL REGIONAL</b>	0
<b>EN KMS</b>	<b>CAPITAL COMUNAL</b>	0

**USO TURISTICO** ACTUAL**ESTADO DE CONSERVACION** BUENA**DESCRIPCION GENERAL**

Canales coloniales que abastecían de agua para riego y consumo de las casas del damero fundacional. En la batalla fueron cortados por los realistas dejando a los patriotas sin agua para beber y enfriar armas, teniendo que usar los orines para tal objetivo.

**ATRATIVOS TURISTICOS 2012**  
**REGION DEL LIBERTADOR GENERAL BERNARDO O'HIGGINS**

**CODIGO ATRACTIVO**

R06954



**NOMBRE DEL ATRACTIVO**

PARQUE SAFARI ZOOLOGICO DE RANCAGUA

**REGION**

REGION DEL LIBERTADOR BERNARDO O'HIGGINS

**JERARQUIA**

REGIONAL

**PROVINCIA**

CACHAPOAL

**CATEGORIA**

REALIZACIÓN TÉCNICA, CIENTÍFICA O ARTÍSTICA CONTEMPORÁNEA

**DIRECCION**

KM 5 CAMINO A DOÑIHUE

**TIPO DE ATRACTIVO**

CENTRO CIENTÍFICO

**COMUNA**

RANCAGUA

**LOCALIDAD O SECTOR**

RANCAGUA

**TIPO DE PROPIEDAD**

PRIVADA

**SUBTIPO DEL ATRACTIVO**

ZOOLOGICO Y/O ACUARIO

**ESTACIONALIDAD DE USO**

TODO EL AÑO

**ADMINISTRACION**

PRIVADA

**DOTACION SERVICIOS BASICOS**

AGUA POTABLE, ELECTRICIDAD

**LOCALIDAD URBANA MAS CERCANA**

RANCAGUA

**DEMANDA TURISTICA**

LOCAL, REGIONAL

**TELEFONO INFORMACION**

(72) 585460

<b>DISTANCIA EN KMS</b>	<b>CAPITAL REGIONAL</b>	0
	<b>CAPITAL COMUNAL</b>	0

**USO TURISTICO** ACTUAL

**ESTADO DE CONSERVACION** BUENA

**DESCRIPCION GENERAL**

Dentro de sus atracciones esta la posibilidad de vivir un safari de verdad. El safari normal consiste en un jeep tradicional con protección en las ventanas con capacidad de 8 personas. El safari extremo es un jeep completamente reacondicionado como una jaula, no tiene techo ni ventanas solo rejas además tiene capacidad para 10 personas y es de uso exclusivo de quien lo arriende. El safari tiene una duración de 30 minutos. Además durante la temporada de verano, también tiene la posibilidad de realizar Safaris Nocturnos.

**ATRATIVOS TURISTICOS 2012**  
**REGION DEL LIBERTADOR GENERAL BERNARDO O'HIGGINS**

**CODIGO ATRACTIVO**

R06955



**NOMBRE DEL ATRACTIVO**

MUSEO DE SITIO ARQUEOLÓGICO DE LA LAGUNA

**REGION**

REGIÓN DEL LIBERTADOR BERNARDO O'HIGGINS

**JERARQUIA**

LOCAL

**PROVINCIA**

CACHAPOAL

**CATEGORIA**

MUSEO O MANIFESTACIÓN CULTURAL

**DIRECCION**

A 10 KM DE SAN VICENTE DE TAGUA TAGUA

**COMUNA**

SAN VICENTE

**TIPO DE ATRACTIVO**

MUSEO

**LOCALIDAD O SECTOR**

LA LAGUNA

**TIPO DE PROPIEDAD**

PÚBLICA

**SUBTIPO DEL ATRACTIVO**

MUSEO

**ESTACIONALIDAD DE USO**

TODO EL AÑO

**ADMINISTRACION**

PÚBLICA

**DOTACION SERVICIOS BASICOS**

AGUA POTABLE, ELECTRICIDAD

**LOCALIDAD URBANA MAS CERCANA**

SAN VICENTE DE TAGUA TAGUA

**DEMANDA TURISTICA**

LOCAL

**TELEFONO INFORMACION**

(09) 7198109

<b>DISTANCIA EN KMS</b>	<b>CAPITAL REGIONAL</b>	54
	<b>CAPITAL COMUNAL</b>	10

**USO TURISTICO** ACTUAL

**ESTADO DE CONSERVACION** BUENA

**DESCRIPCION GENERAL**

Ubicado en el sector de La Laguna en el cementerio de mastodontes. A través de un estudio, la antigua casona en la que se ubica, fue restaurada y habilitada para ser transformada en museo in situ.

**ATRATIVOS TURISTICOS 2012**  
**REGION DEL LIBERTADOR GENERAL BERNARDO O'HIGGINS**

**CODIGO ATRACTIVO**

R06956



**NOMBRE DEL ATRACTIVO**

FIESTAS RANCAGÜINAS

**REGION**

REGIÓN DEL LIBERTADOR BERNARDO O'HIGGINS

**JERARQUIA**

REGIONAL

**PROVINCIA**

CACHAPOAL

**CATEGORIA**

ACONTECIMIENTO PROGRAMADO

**DIRECCION**

**COMUNA**

RANCAGUA

**TIPO DE ATRACTIVO**

EVENTO MISCELÁNEO

**LOCALIDAD O SECTOR**

RANCAGUA

**TIPO DE PROPIEDAD**

PÚBLICA

**SUBTIPO DEL ATRACTIVO**

CARNAVAL O FIESTA COSTUMBRISTA

**ESTACIONALIDAD DE USO**

OCTUBRE

**ADMINISTRACION**

PÚBLICA

**DOTACION SERVICIOS BASICOS**

AGUA POTABLE, ELECTRICIDAD

**LOCALIDAD URBANA MAS CERCANA**

RANCAGUA

**DEMANDA TURISTICA**

LOCAL, REGIONAL

**TELEFONO INFORMACION**

(72) 583599

<b>DISTANCIA EN KMS</b>	<b>CAPITAL REGIONAL</b>	0
	<b>CAPITAL COMUNAL</b>	0

**USO TURISTICO** ACTUAL

**ESTADO DE CONSERVACION** BUENA

**DESCRIPCION GENERAL**

Un mes colmado de actividades artísticas y culturales para conmemorar en grande el aniversario de la ciudad histórica. Con dos importantes eventos conmemorativos que la ciudadanía: el primero es el esquinazo del Bicentenario, donde la danza nacional se toma por completo el frontis del municipio. Luego, el acto y misa de acción de gracias en homenaje a los caídos de la Batalla de Rancagua. Ambas ceremonias logran congregar a más de un centenar de personas, durante la jornada que da la bienvenida al mes de octubre.

**ATRATIVOS TURISTICOS 2012**  
**REGION DEL LIBERTADOR GENERAL BERNARDO O'HIGGINS**

**CODIGO ATRACTIVO**

R06958



**NOMBRE DEL ATRACTIVO**

ALPACAS MACHALÍ

**REGION**

REGIÓN DEL LIBERTADOR BERNARDO O'HIGGINS

**JERARQUIA**

NACIONAL

**PROVINCIA**

CACHAPOAL

**CATEGORIA**

REALIZACIÓN TÉCNICA, CIENTÍFICA O ARTÍSTICA CONTEMPORÁNEA

**DIRECCION**

CASILLA 720, RANCAGUA

**TIPO DE ATRACTIVO**

EXPLOTACIÓN AGROPECUARIA

**COMUNA**

MACHALÍ

**LOCALIDAD O SECTOR**

MACHALÍ

**TIPO DE PROPIEDAD**

PRIVADA

**SUBTIPO DEL ATRACTIVO**

GRANJA EDUCATIVA

**ESTACIONALIDAD DE USO**

TODO EL AÑO

**ADMINISTRACION**

PRIVADA

**DOTACION SERVICIOS BASICOS**

AGUA POTABLE, ELECTRICIDAD

**LOCALIDAD URBANA MAS CERCANA**

MACHALÍ

**DEMANDA TURISTICA**

LOCAL, REGIONAL, NACIONAL

**TELEFONO INFORMACION**

(09) 4371234

<b>DISTANCIA EN KMS</b>	<b>CAPITAL REGIONAL</b>	8
	<b>CAPITAL COMUNAL</b>	3

**USO TURISTICO** ACTUAL

**ESTADO DE CONSERVACION** BUENA

**DESCRIPCION GENERAL**

"Alpacas Machalí" es un centro de producción e investigación, que nace en 1994 cuando Silvia Vogel, ingeniero agrónomo, forma el primer plantel de alpacas de la zona con reproducción dirigida, selección de machos y hembras e innovación en la alimentación y manejo, con el fin de producir reproductores de calidad exportable, fina fibra de variados colores y prendas de excelente calidad y diseño. Asociada actualmente con su hijo Víctor Truffello Vogel, ingeniero agrónomo, le dan un carácter familiar y de atención personalizada a la empresa.



# SERVICIO NACIONAL DE TURISMO

## ATRATIVOS TURISTICOS 2012 REGION DEL LIBERTADOR GENERAL BERNARDO O'HIGGINS

**CODIGO ATRACTIVO**

R06959

**NOMBRE DEL ATRACTIVO**

MULTICENTRO PISTRUZ

**REGION**

REGIÓN DEL LIBERTADOR BERNARDO O'HIGGINS

**JERARQUIA**

REGIONAL

**PROVINCIA**

CARDENAL CARO

**CATEGORIA**

REALIZACIÓN TÉCNICA, CIENTÍFICA O ARTÍSTICA CONTEMPORÁNEA

**DIRECCION**

YERBAS BUENAS S/N, MARCHIHUE

**TIPO DE ATRACTIVO**

EXPLOTACIÓN AGROPECUARIA

**COMUNA**

MARCHIHUE

**LOCALIDAD O SECTOR**

MARCHIHUE

**TIPO DE PROPIEDAD**

PRIVADA

**SUBTIPO DEL ATRACTIVO**

GRANJA EDUCATIVA

**ESTACIONALIDAD DE USO**

TODO EL AÑO

**ADMINISTRACION**

PRIVADA

**DOTACION SERVICIOS BASICOS**

AGUA POTABLE, ELECTRICIDAD

**LOCALIDAD URBANA MAS CERCANA**

MARCHIHUE

**DEMANDA TURISTICA**

LOCAL, REGIONAL

**TELEFONO INFORMACION**

(08) 8288278

<b>DISTANCIA EN KMS</b>	<b>CAPITAL REGIONAL</b>	127
	<b>CAPITAL COMUNAL</b>	3

**USO TURISTICO** ACTUAL**ESTADO DE CONSERVACION** BUENA**DESCRIPCION GENERAL**

Actividades agrícolas, de carácter innovador, que abarcan la crianza de avestruces, explotación de una plantación de pistachos y la formación de un cactario, conforman el multicentro Pistruz. Pistruz es una iniciativa que desarrolla un turismo educativo, donde se disfruta y aprende de la visita realizada. Aprender del entorno natural que nos rodea, a través de actividades lúdicas-educativas, enfocadas a grandes y chicos, donde no sólo vivirán una aventura inolvidable, sino que aprenderán de ella, es parte de este atractivo paseo familiar.

**ATRATIVOS TURISTICOS 2012**  
**REGION DEL LIBERTADOR GENERAL BERNARDO O'HIGGINS**

**CODIGO ATRACTIVO**

R06960



**NOMBRE DEL ATRACTIVO**

RUTA DE SAN ANDRÉS

**REGION**

REGIÓN DEL LIBERTADOR BERNARDO O'HIGGINS

**JERARQUIA**

REGIONAL

**PROVINCIA**

CARDENAL CARO

**CATEGORIA**

REALIZACIÓN TÉCNICA, CIENTÍFICA O ARTÍSTICA CONTEMPORÁNEA

**DIRECCION**

A 23 KM AL SUROESTE DE PICHILEMU

**TIPO DE ATRACTIVO**

EXPLOTACIÓN AGROPECUARIA

**COMUNA**

PICHILEMU

**LOCALIDAD O SECTOR**

CAHUIL

**TIPO DE PROPIEDAD**

PRIVADA

**SUBTIPO DEL ATRACTIVO**

RUTA TEMÁTICA

**ESTACIONALIDAD DE USO**

TODO EL AÑO

**ADMINISTRACION**

PRIVADA

**DOTACION SERVICIOS BASICOS**

AGUA POTABLE, ELECTRICIDAD

**LOCALIDAD URBANA MAS CERCANA**

PICHILEMU

**DEMANDA TURISTICA**

LOCAL, REGIONAL

**TELEFONO INFORMACION**

(72) 831118

<b>DISTANCIA EN KMS</b>	<b>CAPITAL REGIONAL</b>	195
	<b>CAPITAL COMUNAL</b>	23

**USO TURISTICO** ACTUAL

**ESTADO DE CONSERVACION** BUENA

**DESCRIPCION GENERAL**

No sólo las playas de Pichilemu son el mayor atractivo de la ciudad. Hay lugares donde las tradiciones y la historia se juntan para hacer un espectáculo para el turista. Es así, como la localidad de San Andrés logra reunir todos los requisitos para ser uno de los recorridos obligatorios en su visita a Pichilemu. Durante la visita, se podrá realizar un circuito donde el visitante podrá conocer los atractivos culturales e históricos de los sectores rurales, de la hermosa comuna de Pichilemu, iglesia de San Andrés, Museo del Niño Rural, construcciones típicas de adobe, molienda de trigo en Molino de Agua, contacto con el entorno y sus habitantes, costumbres y tradiciones campesinas, gastronomía y artesanía típica.

**ATRATIVOS TURISTICOS 2012**  
**REGION DEL LIBERTADOR GENERAL BERNARDO O'HIGGINS**

**CODIGO ATRACTIVO**

R06961



**NOMBRE DEL ATRACTIVO**

MOLINOS DE VIENTOS MARCHIHUE

**REGION**

REGIÓN DEL LIBERTADOR BERNARDO O'HIGGINS

**JERARQUIA**

LOCAL

**PROVINCIA**

CARDENAL CARO

**CATEGORIA**

MUSEO O MANIFESTACIÓN CULTURAL

**DIRECCION**

A 12 KM DE ALCONES

**COMUNA**

MARCHIHUE

**TIPO DE ATRACTIVO**

OBRA DE ARTE O TÉCNICA

**LOCALIDAD O SECTOR**

MARCHIHUE

**TIPO DE PROPIEDAD**

PÚBLICA

**SUBTIPO DEL ATRACTIVO**

OBRA DE INGENIERÍA

**ESTACIONALIDAD DE USO**

TODO EL AÑO

**ADMINISTRACION**

PÚBLICA

**DOTACION SERVICIOS BASICOS**

AGUA POTABLE, ELECTRICIDAD

**LOCALIDAD URBANA MAS CERCANA**

MARCHIHUE

**DEMANDA TURISTICA**

LOCAL

**TELEFONO INFORMACION**

(72) 831055

<b>DISTANCIA EN KMS</b>	<b>CAPITAL REGIONAL</b>	127
	<b>CAPITAL COMUNAL</b>	0

**USO TURISTICO** ACTUAL

**ESTADO DE CONSERVACION** BUENA

**DESCRIPCION GENERAL**

Si algo ha caracterizado a Marchigüe, ha sido la particularidad de sus molinos de viento, nacidos gracias a la tecnología americana de principios del siglo XX que permitía extraer agua sin necesidad de energía eléctrica, donde no la había, y la extraordinaria capacidad de reproducirlos a golpes de fragua. Emeterio Ruz, quien creó una verdadera escuela de constructores de molinos, fue un típico mecánico de campo que se forjó a fuerza de observación, talento y trabajo duro.

**ATRATIVOS TURISTICOS 2012**  
**REGION DEL LIBERTADOR GENERAL BERNARDO O'HIGGINS**

**CODIGO ATRACTIVO**

R06962



**NOMBRE DEL ATRACTIVO**

PARQUE COMUNAL DE NANCAGUA

**REGION**

REGIÓN DEL LIBERTADOR BERNARDO O'HIGGINS

**JERARQUIA**

LOCAL

**PROVINCIA**

COLCHAGUA

**CATEGORIA**

CENTRO O LUGAR DE ESPARCIMIENTO

**DIRECCION**

ARMANDO JARAMILLO 21,NANCAGUA

**TIPO DE ATRACTIVO**

PARQUE DE RECREACIÓN

**COMUNA**

NANCAGUA

**LOCALIDAD O SECTOR**

NANCAGUA

**TIPO DE PROPIEDAD**

PÚBLICA

**SUBTIPO DEL ATRACTIVO**

PARQUE DE RECREACIÓN

**ESTACIONALIDAD DE USO**

TODO EL AÑO

**ADMINISTRACION**

PÚBLICA

**DOTACION SERVICIOS BASICOS**

AGUA POTABLE, ELECTRICIDAD

**LOCALIDAD URBANA MAS CERCANA**

NANCAGUA

**DEMANDA TURISTICA**

LOCAL

**TELEFONO INFORMACION**

(72) 858313

<b>DISTANCIA EN KMS</b>	<b>CAPITAL REGIONAL</b>	78
	<b>CAPITAL COMUNAL</b>	0

**USO TURISTICO** ACTUAL

**ESTADO DE CONSERVACION** BUENA

**DESCRIPCION GENERAL**

Jardín centenario de la Hacienda Nancagua con más de 15.000 mts2. En la actualidad existen diversas especies de árboles nativos e introducidos, siendo su acceso liberado a quien desee recorrer sus bellos senderos.

**ATRATIVOS TURISTICOS 2012**  
**REGION DEL LIBERTADOR GENERAL BERNARDO O'HIGGINS**

**CODIGO ATRACTIVO**

R06963



**NOMBRE DEL ATRACTIVO**

VIÑA SANTA RITA

**REGION**

REGIÓN DEL LIBERTADOR BERNARDO O'HIGGINS

**JERARQUIA**

NACIONAL

**PROVINCIA**

COLCHAGUA

**CATEGORIA**

REALIZACIÓN TÉCNICA, CIENTÍFICA O ARTÍSTICA CONTEMPORÁNEA

**DIRECCION**

FUNDO LAS MAJADAS S/N

**COMUNA**

PALMILLA

**TIPO DE ATRACTIVO**

EXPLOTACIÓN AGROPECUARIA

**LOCALIDAD O SECTOR**

LAS MAJADAS

**TIPO DE PROPIEDAD**

PRIVADA

**SUBTIPO DEL ATRACTIVO**

VIÑA O BODEGA

**ESTACIONALIDAD DE USO**

TODO EL AÑO

**ADMINISTRACION**

PRIVADA

**LOCALIDAD URBANA MAS CERCANA**

PALMILLA

**DEMANDA TURISTICA**

LOCAL, REGIONAL, NACIONAL

**DOTACION SERVICIOS BASICOS**

AGUA POTABLE, ELECTRICIDAD

**TELEFONO INFORMACION**

(72) 861301

<b>DISTANCIA EN KMS</b>	<b>CAPITAL REGIONAL</b>	94
	<b>CAPITAL COMUNAL</b>	0

**USO TURISTICO** ACTUAL

**ESTADO DE CONSERVACION** BUENA

**DESCRIPCION GENERAL**

Este lugar tiene condiciones extraordinarias para las variedades tintas como Cabernet Sauvignon, Merlot, Syrah y Carménère. Con una superficie de 348 ha. En Palmilla, Santa Rita posee una bodega moderna con maquinaria de vinificación y cubas de guarda para 23 millones de litros. Viña Santa Rita fue fundada en 1880 por don Domingo Fernández Concha, destacado empresario y hombre público de la época.

**ATRATIVOS TURISTICOS 2012**  
**REGION DEL LIBERTADOR GENERAL BERNARDO O'HIGGINS**

**CODIGO ATRACTIVO**

R06964



**NOMBRE DEL ATRACTIVO**

GLACIAR UNIVERSIDAD

**REGION**

REGIÓN DEL LIBERTADOR BERNARDO O'HIGGINS

**JERARQUIA**

NACIONAL

**PROVINCIA**

COLCHAGUA

**CATEGORIA**

SITIO NATURAL

**DIRECCION**

**COMUNA**

SAN FERNANDO

**TIPO DE ATRACTIVO**

MONTAÑA

**LOCALIDAD O SECTOR**

CAJÓN RÍO AZUFRE, TERMAS DEL FLACO

**TIPO DE PROPIEDAD**

PÚBLICA

**SUBTIPO DEL ATRACTIVO**

GLACIAR O VENTISQUERO

**ESTACIONALIDAD DE USO**

NOVIEMBRE A MARZO

**ADMINISTRACION**

PÚBLICA

**DOTACION SERVICIOS BASICOS**

AGUA POTABLE, ELECTRICIDAD

**LOCALIDAD URBANA MAS CERCANA**

**DEMANDA TURISTICA**

LOCAL, REGIONAL, NACIONAL

**TELEFONO INFORMACION**

(72) 585140

<b>DISTANCIA EN KMS</b>	<b>CAPITAL REGIONAL</b>	204
	<b>CAPITAL COMUNAL</b>	150

**USO TURISTICO** ACTUAL

**ESTADO DE CONSERVACION** BUENA

**DESCRIPCION GENERAL**

Se accede por la ruta que une San Fernando con las Termas del Flaco, siguiendo el curso del río Azufre primero y San José , hasta llegar al frente del glaciar. En el centro sur de esta planicie helada se produce un rebalse de hielo, formando el glaciar con una extensión de 12 kilómetros de largo. Desde noviembre a marzo el clima es extraordinariamente estable con ausencia casi total de nevadas, lluvias y viento y una temperatura que varia entre los 20 y -10° c.

**ATRATIVOS TURISTICOS 2012**  
**REGION DEL LIBERTADOR GENERAL BERNARDO O'HIGGINS**

**CODIGO ATRACTIVO**

R06965



**NOMBRE DEL ATRACTIVO**

VIÑA EL HUIQUE

**REGION**

REGIÓN DEL LIBERTADOR BERNARDO O'HIGGINS

**JERARQUIA**

NACIONAL

**PROVINCIA**

COLCHAGUA

**CATEGORIA**

REALIZACIÓN TÉCNICA, CIENTÍFICA O ARTÍSTICA CONTEMPORÁNEA

**DIRECCION**

FUNDO SAN MIGUEL EL HUIQUE S/N

**COMUNA**

PALMILLA

**TIPO DE ATRACTIVO**

EXPLOTACIÓN AGROPECUARIA

**LOCALIDAD O SECTOR**

EL HUIQUE

**TIPO DE PROPIEDAD**

PRIVADA

**SUBTIPO DEL ATRACTIVO**

VIÑA O BODEGA

**ESTACIONALIDAD DE USO**

TODO EL AÑO

**ADMINISTRACION**

PRIVADA

**DOTACION SERVICIOS BASICOS**

AGUA POTABLE, ELECTRICIDAD

**LOCALIDAD URBANA MAS CERCANA**

PALMILLA

**DEMANDA TURISTICA**

LOCAL, REGIONAL, NACIONAL

**TELEFONO INFORMACION**

(02) 2078410

<b>DISTANCIA EN KMS</b>	<b>CAPITAL REGIONAL</b>	103
	<b>CAPITAL COMUNAL</b>	9

**USO TURISTICO** ACTUAL

**ESTADO DE CONSERVACION** BUENA

**DESCRIPCION GENERAL**

Sus vinos provienen de 3 predios que se caracterizan por sus excelentes condiciones climáticas y de suelo: Fundo San Miguel del Huique, Fundo Talhuen del Huique y el Fundo los Maitenes. La bodega de vinos esta emplazada en el interior de un antiguo edificio de adobes de estilo colonial, construido en la década de 1870, el cual formaba un conjunto con la antigua casa patronal y capilla de la "Hacienda San Miguel del Huique. El actual propietario inició la restauración de este edificio en 1987.

**ATRATIVOS TURISTICOS 2012**  
**REGION DEL LIBERTADOR GENERAL BERNARDO O'HIGGINS**

**CODIGO ATRACTIVO**

R06966



**NOMBRE DEL ATRACTIVO**

VIÑA LOS VASCOS

**REGION**

REGIÓN DEL LIBERTADOR BERNARDO O'HIGGINS

**JERARQUIA**

NACIONAL

**PROVINCIA**

COLCHAGUA

**CATEGORIA**

REALIZACIÓN TÉCNICA, CIENTÍFICA O ARTÍSTICA CONTEMPORÁNEA

**DIRECCION**

**COMUNA**

PERALILLO

**TIPO DE ATRACTIVO**

EXPLOTACIÓN AGROPECUARIA

**LOCALIDAD O SECTOR**

FUNDO LOS VASCOS

**TIPO DE PROPIEDAD**

PRIVADA

**SUBTIPO DEL ATRACTIVO**

VIÑA O BODEGA

**ESTACIONALIDAD DE USO**

TODO EL AÑO

**ADMINISTRACION**

PRIVADA

**DOTACION SERVICIOS BASICOS**

AGUA POTABLE, ELECTRICIDAD

**LOCALIDAD URBANA MAS CERCANA**

PERALILLO

**DEMANDA TURISTICA**

LOCAL, REGIONAL, NACIONAL

**TELEFONO INFORMACION**

(72) 861220

<b>DISTANCIA EN KMS</b>	<b>CAPITAL REGIONAL</b>	112
	<b>CAPITAL COMUNAL</b>	0

**USO TURISTICO** ACTUAL

**ESTADO DE CONSERVACION** BUENA

**DESCRIPCION GENERAL**

Posee características microclimáticas muy particulares, los suelos donde se encuentran las plantaciones son de características limo-arcillosos, lo que proporciona excelentes condiciones para producir uvas de alta calidad. Con una superficie cercana a las 4.000 hectáreas, donde existen 600 hectáreas en producción. La variedad principal de la viña es cabernet sauvignon que da origen a tres vinos: varietal, reserva y premium. También se produce chardonnay recibe visitas directas y pertenece a la ruta del vino de colchagua.

**ATRATIVOS TURISTICOS 2012**  
**REGION DEL LIBERTADOR GENERAL BERNARDO O'HIGGINS**

**CODIGO ATRACTIVO**

R06967



**NOMBRE DEL ATRACTIVO**

EXPO-MIMBRE CHIMBARONGO

**REGION**

REGIÓN DEL LIBERTADOR BERNARDO O'HIGGINS

**JERARQUIA**

REGIONAL

**PROVINCIA**

COLCHAGUA

**CATEGORIA**

ACONTECIMIENTO PROGRAMADO

**DIRECCION**

PLAZA DE ARMAS S/N, CHIMBARONGO

**COMUNA**

CHIMBARONGO

**TIPO DE ATRACTIVO**

EVENTO MISCELÁNEO

**LOCALIDAD O SECTOR**

CHIMBARONGO

**TIPO DE PROPIEDAD**

PÚBLICA

**SUBTIPO DEL ATRACTIVO**

FERIA O EXPOSICIÓN

**ESTACIONALIDAD DE USO**

MARZO

**ADMINISTRACION**

PÚBLICA

**LOCALIDAD URBANA MAS CERCANA**

CHIMBARONGO

**DEMANDA TURISTICA**

LOCAL, REGIONAL

**DOTACION SERVICIOS BASICOS**

AGUA POTABLE, ELECTRICIDAD

**TELEFONO INFORMACION**

(72) 781017

<b>DISTANCIA EN KMS</b>	<b>CAPITAL REGIONAL</b>	69
	<b>CAPITAL COMUNAL</b>	0

**USO TURISTICO** ACTUAL

**ESTADO DE CONSERVACION** BUENA

**DESCRIPCION GENERAL**

En Chimbarongo, la capital del mimbre, congrega a más de un centenar de artesanos de todo el país. La capital del mimbre, muestra con orgullo la Expo-Mimbre, donde sus principales protagonistas son los artesanos mimbreros, haciendo de esta muestra la vitrina perfecta para exhibir a todo el país como ha evolucionado, mejorando las técnicas y realizando pequeñas transformaciones a sus diseños acorde con las exigencias del mercado global.

**ATRATIVOS TURISTICOS 2012**  
**REGION DEL LIBERTADOR GENERAL BERNARDO O'HIGGINS**

**CODIGO ATRACTIVO**

R06968



**NOMBRE DEL ATRACTIVO**

GLACIAR CIPRESES

**REGION**

REGIÓN DEL LIBERTADOR BERNARDO O'HIGGINS

**JERARQUIA**

NACIONAL

**PROVINCIA**

CACHAPOAL

**CATEGORIA**

SITIO NATURAL

**DIRECCION**

**COMUNA**

MACHALÍ

**TIPO DE ATRACTIVO**

MONTAÑA

**LOCALIDAD O SECTOR**

R. N. RÍO LOS CIPRESES

**TIPO DE PROPIEDAD**

PÚBLICA

**SUBTIPO DEL ATRACTIVO**

GLACIAR O VENTISQUERO

**ESTACIONALIDAD DE USO**

TODO EL AÑO

**ADMINISTRACION**

PÚBLICA

**DOTACION SERVICIOS BASICOS**

AGUA POTABLE, ELECTRICIDAD

**LOCALIDAD URBANA MAS CERCANA**

MACHALÍ

**DEMANDA TURISTICA**

LOCAL, REGIONAL, NACIONAL

**TELEFONO INFORMACION**

(72) 297505

<b>DISTANCIA EN KMS</b>	<b>CAPITAL REGIONAL</b>	74
	<b>CAPITAL COMUNAL</b>	70

**USO TURISTICO** ACTUAL

**ESTADO DE CONSERVACION** BUENA

**DESCRIPCION GENERAL**

Ubicado en la Reserva Nacional Río Cipreses, siendo el mas grande de la cuenca del Cachapoal. Cuenta con uno de los registros históricos mas antiguos de Chile, puesto que fue visitado por naturalistas y exploradores desde mediados del siglo XIX. Es posible acceder solo a caballo, se puede realizar escalada y observación panorámica.

**ATRATIVOS TURISTICOS 2012**  
**REGION DEL LIBERTADOR GENERAL BERNARDO O'HIGGINS**

**CODIGO ATRACTIVO**

R06969



**NOMBRE DEL ATRACTIVO**

VIÑEDOS ORGÁNICOS EMILIANA

**REGION**

REGIÓN DEL LIBERTADOR BERNARDO O'HIGGINS

**JERARQUIA**

NACIONAL

**PROVINCIA**

COLCHAGUA

**CATEGORIA**

REALIZACIÓN TÉCNICA, CIENTÍFICA O ARTÍSTICA CONTEMPORÁNEA

**DIRECCION**

FUNDO LOS ROBLES S/N

**TIPO DE ATRACTIVO**

EXPLOTACIÓN AGROPECUARIA

**COMUNA**

PLACILLA

**LOCALIDAD O SECTOR**

LO MOSCOSO

**TIPO DE PROPIEDAD**

PRIVADA

**SUBTIPO DEL ATRACTIVO**

VIÑA O BODEGA

**ESTACIONALIDAD DE USO**

TODO EL AÑO

**ADMINISTRACION**

PRIVADA

**DOTACION SERVICIOS BASICOS**

AGUA POTABLE, ELECTRICIDAD

**LOCALIDAD URBANA MAS CERCANA**

PLACILLA

**DEMANDA TURISTICA**

LOCAL, REGIONAL, NACIONAL

**TELEFONO INFORMACION**

(09) 2255679

<b>DISTANCIA EN KMS</b>	<b>CAPITAL REGIONAL</b>	78
	<b>CAPITAL COMUNAL</b>	8

**USO TURISTICO** ACTUAL

**ESTADO DE CONSERVACION** BUENA

**DESCRIPCION GENERAL**

Viñedos Emiliana S.A, se fundó en el año 1986 bajo el nombre de Bodegas y Viñedos Santa Emiliana con el propósito de producir vinos de excepción, que sean el resultado de un trabajo efectuado con especial preocupación mediante un manejo integrado de los viñedos. En 1998 se concretó un importante proyecto que consistió en aportar excelentes viñedos de los valles de Casablanca, Maipo y Colchagua, con el fin de incorporarlos a un manejo de agricultura orgánica y biodinámica, dando origen a Viñedos Orgánicos Emiliana (VOE), un proyecto único en Chile y pionero en Latinoamérica.



# SERVICIO NACIONAL DE TURISMO

## ATRATIVOS TURISTICOS 2012 REGION DEL LIBERTADOR GENERAL BERNARDO O'HIGGINS

**CODIGO ATRACTIVO**

R06970



**NOMBRE DEL ATRACTIVO**

VIÑA ESTAMPA

**REGION**

REGIÓN DEL LIBERTADOR BERNARDO O'HIGGINS

**JERARQUIA**

NACIONAL

**PROVINCIA**

COLCHAGUA

**CATEGORIA**

REALIZACIÓN TÉCNICA, CIENTÍFICA O ARTÍSTICA CONTEMPORÁNEA

**DIRECCION**

CARRETERA DEL VINO EX I-50 KM.45

**TIPO DE ATRACTIVO**

EXPLOTACIÓN AGROPECUARIA

**COMUNA**

PALMILLA

**LOCALIDAD O SECTOR**

PALMILLA

**TIPO DE PROPIEDAD**

PRIVADA

**SUBTIPO DEL ATRACTIVO**

VIÑA O BODEGA

**ESTACIONALIDAD DE USO**

TODO EL AÑO

**ADMINISTRACION**

PRIVADA

**DOTACION SERVICIOS BASICOS**

AGUA POTABLE, ELECTRICIDAD

**LOCALIDAD URBANA MAS CERCANA**

PALMILLA

**DEMANDA TURISTICA**

LOCAL, REGIONAL, NACIONAL

**TELEFONO INFORMACION**

(02) 2027000

<b>DISTANCIA EN KMS</b>	<b>CAPITAL REGIONAL</b>	94
	<b>CAPITAL COMUNAL</b>	0

**USO TURISTICO** ACTUAL

**ESTADO DE CONSERVACION** BUENA

**DESCRIPCION GENERAL**

Estampa es parte de la ruta del vino del valle de Colchagua ubicada en un lugar privilegiado sobre la carretera principal que cruza el valle desde San Fernando a Pichilemu a solo 7 kms de Santa Cruz. Podrá conocer el jardín de variedades, una muestra de las plantas y podrá apreciar la diferencia entre carmenere y merlot, también se informara de la época y forma de cosecha y algunos elementos técnicos que son importantes para la producción de vinos de calidad.

**ATRATIVOS TURISTICOS 2012**  
**REGION DEL LIBERTADOR GENERAL BERNARDO O'HIGGINS**

**CODIGO ATRACTIVO**

R06971



**NOMBRE DEL ATRACTIVO**

VIÑA CALITERRA

**REGION**

REGIÓN DEL LIBERTADOR BERNARDO O'HIGGINS

**JERARQUIA**

NACIONAL

**PROVINCIA**

COLCHAGUA

**CATEGORIA**

REALIZACIÓN TÉCNICA, CIENTÍFICA O ARTÍSTICA CONTEMPORÁNEA

**DIRECCION**

**COMUNA**

PALMILLA

**TIPO DE ATRACTIVO**

EXPLOTACIÓN AGROPECUARIA

**LOCALIDAD O SECTOR**

EL HUIQUE

**TIPO DE PROPIEDAD**

PRIVADA

**SUBTIPO DEL ATRACTIVO**

VIÑA O BODEGA

**ESTACIONALIDAD DE USO**

TODO EL AÑO

**ADMINISTRACION**

PRIVADA

**DOTACION SERVICIOS BASICOS**

AGUA POTABLE, ELECTRICIDAD

**LOCALIDAD URBANA MAS CERCANA**

PALMILLA

**DEMANDA TURISTICA**

LOCAL, REGIONAL, NACIONAL

**TELEFONO INFORMACION**

(72) 861663

<b>DISTANCIA EN KMS</b>	<b>CAPITAL REGIONAL</b>	102
	<b>CAPITAL COMUNAL</b>	8

**USO TURISTICO** ACTUAL

**ESTADO DE CONSERVACION** BUENA

**DESCRIPCION GENERAL**

Viña Caliterra nació en 1996, el nombre caliterra significa calidad de la tierra y el lugar escogido para llevar a cabo la iniciativa fue el valle de Colchagua, donde estos viñedos son manejados bajo los conceptos de viticultura de precisión y manejo sustentable. Pertenece a la ruta del vino de Colchagua.

**ATRATIVOS TURISTICOS 2012**  
**REGION DEL LIBERTADOR GENERAL BERNARDO O'HIGGINS**

**CODIGO ATRACTIVO**

R06973



**NOMBRE DEL ATRACTIVO**

ZONA EXCLUSIVA LORERAS EN TINGUIRIRICA

**REGION**

REGIÓN DEL LIBERTADOR BERNARDO O'HIGGINS

**JERARQUIA**

REGIONAL

**PROVINCIA**

COLCHAGUA

**CATEGORIA**

SITIO NATURAL

**DIRECCION**

**COMUNA**

SAN FERNANDO

**TIPO DE ATRACTIVO**

LUGAR DE OBSERVACIÓN DE FLORA Y FAUNA

**LOCALIDAD O SECTOR**

PUENTE NEGRO

**TIPO DE PROPIEDAD**

PÚBLICA

**SUBTIPO DEL ATRACTIVO**

LUGAR DE OBSERVACIÓN DE FLORA Y FAUNA

**ESTACIONALIDAD DE USO**

TODO EL AÑO

**ADMINISTRACION**

PÚBLICA

**DOTACION SERVICIOS BASICOS**

SIN SERVICIOS

**LOCALIDAD URBANA MAS CERCANA**

SAN FERNANDO

**DEMANDA TURISTICA**

LOCAL, REGIONAL

**TELEFONO INFORMACION**

(72) 585141

<b>DISTANCIA</b>	<b>CAPITAL REGIONAL</b>	120
<b>EN KMS</b>	<b>CAPITAL COMUNAL</b>	46

**USO TURISTICO** ACTUAL

**ESTADO DE CONSERVACION** BUENA

**DESCRIPCION GENERAL**

El loro trichahue (*Cyanoliseus patagonus*) es una especie endémica de Chile cuyo estado de conservación actual es Vulnerable, según D.S. N° 151/2006 del Ministerio Secretaría General de la Presidencia. Esta especie tuvo una distribución amplia en los sectores andinos entre la Regiones de Atacama y del Biobío, pero hoy se concentra principalmente entre la Región de O'Higgins y del Maule. Tinguiririca Energía ha desarrollado un Plan de Seguimiento que contempla un monitoreo y diagnóstico general de las colonias de loros trichahue existentes en el Río El Azufre y Tinguiririca. Una de las medidas de protección, es la aplicación de una zona de exclusión alrededor de las cuatro "loreras" existentes.

**ATRATIVOS TURISTICOS 2012**  
**REGION DEL LIBERTADOR GENERAL BERNARDO O'HIGGINS**

**CODIGO ATRACTIVO**

R06974



**NOMBRE DEL ATRACTIVO**

FESTIVAL EL VERANO CANTA EN EL COBRE

**REGION**

REGIÓN DEL LIBERTADOR BERNARDO O'HIGGINS

**JERARQUIA**

REGIONAL

**PROVINCIA**

CACHAPOAL

**CATEGORIA**

ACONTECIMIENTO PROGRAMADO

**DIRECCION**

**COMUNA**

RANCAGUA

**TIPO DE ATRACTIVO**

ARTÍSTICO

**LOCALIDAD O SECTOR**

RANCAGUA

**TIPO DE PROPIEDAD**

PRIVADA

**SUBTIPO DEL ATRACTIVO**

MÚSICA O CANTO

**ESTACIONALIDAD DE USO**

ENERO-FEBRERO

**ADMINISTRACION**

PRIVADA

**DOTACION SERVICIOS BASICOS**

SERVICIOS COMPLETOS

**LOCALIDAD URBANA MAS CERCANA**

RANCAGUA

**DEMANDA TURISTICA**

LOCAL, REGIONAL

**TELEFONO INFORMACION**

<b>DISTANCIA EN KMS</b>	<b>CAPITAL REGIONAL</b>	0
	<b>CAPITAL COMUNAL</b>	0

**USO TURISTICO** ACTUAL

**ESTADO DE CONSERVACION** BUENA

**DESCRIPCION GENERAL**

Certamen organizado por la minera El Teniente y su Extensión Cultural. Es una instancia de recreación para aquellas familias que no pueden salir de vacaciones y que durante años han seguido la actividad. El Festival el Verano canta en el Cobre es uno de los certámenes más antiguos, con 28 años, y también ostenta el récord de ser el más extenso -ocho jornadas- y como un panorama familiar.

**ATRATIVOS TURISTICOS 2012**  
**REGION DEL LIBERTADOR GENERAL BERNARDO O'HIGGINS**

**CODIGO ATRACTIVO**

R06975



**NOMBRE DEL ATRACTIVO**

ESTACIÓN DE FERROCARRILES DE SANTA CRUZ

**REGION**

REGIÓN DEL LIBERTADOR BERNARDO O'HIGGINS

**JERARQUIA**

REGIONAL

**PROVINCIA**

COLCHAGUA

**CATEGORIA**

REALIZACIÓN TÉCNICA, CIENTÍFICA O ARTÍSTICA CONTEMPORÁNEA

**DIRECCION**

**COMUNA**

SANTA CRUZ

**TIPO DE ATRACTIVO**

OBRA DE ARTE O TÉCNICA

**LOCALIDAD O SECTOR**

SANTA CRUZ

**TIPO DE PROPIEDAD**

PÚBLICA

**SUBTIPO DEL ATRACTIVO**

ARQUITECTURA

**ESTACIONALIDAD DE USO**

TODO EL AÑO

**ADMINISTRACION**

PÚBLICA

**DOTACION SERVICIOS BASICOS**

AGUA POTABLE, ELECTRICIDAD

**LOCALIDAD URBANA MAS CERCANA**

SANTA CRUZ

**DEMANDA TURISTICA**

LOCAL, REGIONAL

**TELEFONO INFORMACION**

(72) 822309

<b>DISTANCIA EN KMS</b>	<b>CAPITAL REGIONAL</b>	94
	<b>CAPITAL COMUNAL</b>	1

**USO TURISTICO** ACTUAL

**ESTADO DE CONSERVACION** BUENA

**DESCRIPCION GENERAL**

El Ferrocarril Urbano de Paniahue a Santa Cruz conectó la ciudad de Santa Cruz con la estación de Paniahue, sobre el ferrocarril San Fernando-Pichilemu. En 1926 estos carros a tracción animal transportaron 36.375 pasajeros y 2.094 toneladas de carga. La línea fue propiedad de Valdivieso & Errázuriz, cuyas oficinas estaban en San Bernardo, Región Metropolitana.

**ATRATIVOS TURISTICOS 2012**  
**REGION DEL LIBERTADOR GENERAL BERNARDO O'HIGGINS**

**CODIGO ATRACTIVO**

R06976



**NOMBRE DEL ATRACTIVO**

LAGUNA EL PERRO

**REGION**

REGIÓN DEL LIBERTADOR BERNARDO O'HIGGINS

**JERARQUIA**

REGIONAL

**PROVINCIA**

CARDENAL CARO

**CATEGORIA**

SITIO NATURAL

**DIRECCION**

A 9 KM AL SUR DE PICHILEMU

**COMUNA**

PICHILEMU

**TIPO DE ATRACTIVO**

LAGO, LAGUNA O HUMEDAL

**LOCALIDAD O SECTOR**

**TIPO DE PROPIEDAD**

PÚBLICA

**SUBTIPO DEL ATRACTIVO**

LAGO, LAGUNA O HUMEDAL

**ESTACIONALIDAD DE USO**

TODO EL AÑO

**ADMINISTRACION**

PÚBLICA

**DOTACION SERVICIOS BASICOS**

AGUA POTABLE, ELECTRICIDAD

**LOCALIDAD URBANA MAS CERCANA**

PICHILEMU

**DEMANDA TURISTICA**

LOCAL, REGIONAL

**TELEFONO INFORMACION**

(72) 841035

<b>DISTANCIA EN KMS</b>	<b>CAPITAL REGIONAL</b>	187
	<b>CAPITAL COMUNAL</b>	9

**USO TURISTICO** ACTUAL

**ESTADO DE CONSERVACION** BUENA

**DESCRIPCION GENERAL**

Es apta para actividades recreativas en su entorno natural. Apta para la pesca y deportes náuticos.



# SERVICIO NACIONAL DE TURISMO

## ATRATIVOS TURISTICOS 2012

REGION DEL LIBERTADOR GENERAL BERNARDO O'HIGGINS

**CODIGO ATRACTIVO**

R06977

### NOMBRE DEL ATRACTIVO

CALETA MATANZAS

### REGION

REGIÓN DEL LIBERTADOR BERNARDO O'HIGGINS

### JERARQUIA

REGIONAL

### PROVINCIA

CARDENAL CARO

### CATEGORIA

SITIO NATURAL

### DIRECCION

### COMUNA

NAVIDAD

### TIPO DE ATRACTIVO

COSTA

### LOCALIDAD O SECTOR

CALETA MATANZAS

### TIPO DE PROPIEDAD

PÚBLICA

### SUBTIPO DEL ATRACTIVO

BAHÍA O CALETA

### ESTACIONALIDAD DE USO

TODO EL AÑO

### ADMINISTRACION

PÚBLICA

### DOTACION SERVICIOS BASICOS

AGUA POTABLE, ELECTRICIDAD

### LOCALIDAD URBANA MAS CERCANA

MATANZAS

### DEMANDA TURISTICA

LOCAL, REGIONAL

### TELEFONO INFORMACION

(72) 244960

<b>DISTANCIA EN KMS</b>	<b>CAPITAL REGIONAL</b>	218
	<b>CAPITAL COMUNAL</b>	6

**USO TURISTICO** ACTUAL

**ESTADO DE CONSERVACION** BUENA

### DESCRIPCION GENERAL

Caleta localizada al suroeste de Navidad, posee excelentes olas para la práctica de deportes náuticos.

**ATRATIVOS TURISTICOS 2012**  
**REGION DEL LIBERTADOR GENERAL BERNARDO O'HIGGINS**

**CODIGO ATRACTIVO**

R06978



**NOMBRE DEL ATRACTIVO**

CALETA DE PICHILEMU

**REGION**

REGIÓN DEL LIBERTADOR BERNARDO O'HIGGINS

**JERARQUIA**

LOCAL

**PROVINCIA**

CARDENAL CARO

**CATEGORIA**

SITIO NATURAL

**DIRECCION**

**COMUNA**

PICHILEMU

**TIPO DE ATRACTIVO**

COSTA

**LOCALIDAD O SECTOR**

PICHILEMU

**TIPO DE PROPIEDAD**

PÚBLICA

**SUBTIPO DEL ATRACTIVO**

BAHÍA O CALETA

**ESTACIONALIDAD DE USO**

TODO EL AÑO

**ADMINISTRACION**

PRIVADA

**DOTACION SERVICIOS BASICOS**

**LOCALIDAD URBANA MAS CERCANA**

PICHILEMU

**DEMANDA TURISTICA**

LOCAL

**TELEFONO INFORMACION**

<b>DISTANCIA EN KMS</b>	<b>CAPITAL REGIONAL</b>	172
	<b>CAPITAL COMUNAL</b>	0

172

0

**USO TURISTICO** ACTUAL

**ESTADO DE CONSERVACION** BUENA

**DESCRIPCION GENERAL**

Caleta de pescadores artesanales del balneario de Pichilemu. Administrada por el Sindicato de Pescadores de Pichilemu.

**ATRATIVOS TURISTICOS 2012**  
**REGION DEL LIBERTADOR GENERAL BERNARDO O'HIGGINS**

**CODIGO ATRACTIVO**

R06979



**NOMBRE DEL ATRACTIVO**

BASÍLICA SANTA ANA DE RENGO

**REGION**

REGIÓN DEL LIBERTADOR BERNARDO O'HIGGINS

**JERARQUIA**

LOCAL

**PROVINCIA**

CACHAPOAL

**CATEGORIA**

MUSEO O MANIFESTACIÓN CULTURAL

**DIRECCION**

PLAZA DE ARMAS S/N, RENGO

**COMUNA**

RENGO

**TIPO DE ATRACTIVO**

OBRA DE ARTE O TÉCNICA

**LOCALIDAD O SECTOR**

RENGO

**TIPO DE PROPIEDAD**

PRIVADA

**SUBTIPO DEL ATRACTIVO**

ARQUITECTURA

**ESTACIONALIDAD DE USO**

TODO EL AÑO

**ADMINISTRACION**

PRIVADA

**DOTACION SERVICIOS BASICOS**

AGUA POTABLE, ELECTRICIDAD

**LOCALIDAD URBANA MAS CERCANA**

RENGO

**DEMANDA TURISTICA**

LOCAL

**TELEFONO INFORMACION**

(72) 512060

<b>DISTANCIA EN KMS</b>	<b>CAPITAL REGIONAL</b>	35
	<b>CAPITAL COMUNAL</b>	0

**USO TURISTICO** ACTUAL

**ESTADO DE CONSERVACION** BUENA


**DESCRIPCION GENERAL**

En 1858 el párroco José Dolores Ginouvés comenzó la campaña para construir un templo más central, cerca del camino principal de la Villa de Río Claro (calle Prat y Condell), pues el anterior se encontraba "en un terreno inhóspito, sin agua, donde no presta la utilidad debida". En 1991 comienzan los trabajos de reconstrucción. El 28 de septiembre de 1996 se consagra solemnemente el Templo Parroquial Santa Ana de Rengo. El nuevo templo mantiene el mismo espacio interior, con sus pilares, arcos, cielos, estructura del techo y cubierta de zinc. Los muros fueron reemplazados porque los anteriores carecían de resistencia.

**ATRATIVOS TURISTICOS 2012**  
**REGION DEL LIBERTADOR GENERAL BERNARDO O'HIGGINS**

**CODIGO ATRACTIVO**

R06980



**NOMBRE DEL ATRACTIVO**

SIERRAS DE BELLAVISTA

**REGION**

REGIÓN DEL LIBERTADOR BERNARDO O'HIGGINS

**JERARQUIA**

REGIONAL

**PROVINCIA**

COLCHAGUA

**CATEGORIA**

FOLKLORE

**DIRECCION**

A 30 KM AL SURESTE DE PUENTE NEGRO

**COMUNA**

SAN FERNANDO

**TIPO DE ATRACTIVO**

ARQUITECTURA POPULAR ESPONTÁNEA

**LOCALIDAD O SECTOR**

SIERRAS DE BELLAVISTA

**TIPO DE PROPIEDAD**

PRIVADA

**SUBTIPO DEL ATRACTIVO**

PUEBLO

**ESTACIONALIDAD DE USO**

TODO EL AÑO

**ADMINISTRACION**

PRIVADA

**DOTACION SERVICIOS BASICOS**

AGUA POTABLE, ELECTRICIDAD

**LOCALIDAD URBANA MAS CERCANA**

SAN FERNANDO

**DEMANDA TURISTICA**

LOCAL, REGIONAL

**TELEFONO INFORMACION**

(72) 585141

<b>DISTANCIA EN KMS</b>	<b>CAPITAL REGIONAL</b>	85
	<b>CAPITAL COMUNAL</b>	21

**USO TURISTICO** ACTUAL

**ESTADO DE CONSERVACION** BUENA

**DESCRIPCION GENERAL**

El 5 de marzo de 1947, un acuerdo del municipio aprobó el plano propuesto por la Sociedad Mercantil Forestal S.A. En sus límites generales quedó comprendida la "Población de Montañas Sierras de Bellavista". En la actualidad, existen cerca de 380 casas construidas, un club de golf, un club de tenis y cancha de futbolito. Comprende los fundos de Bellavista, Talhuelsillo, Barranca, y El Guanaco, y se caracteriza por un conjunto de casas de estilo alpino y con jardines llenos de flores que se ha desarrollado en torno a la laguna La Misurina, marco ideal para caminatas, paseos a caballo y pequeñas excursiones por los alrededores.

**ATRATIVOS TURISTICOS 2012**  
**REGION DEL LIBERTADOR GENERAL BERNARDO O'HIGGINS**

**CODIGO ATRACTIVO**

R06981



**NOMBRE DEL ATRACTIVO**

RINCONADA DE DOÑIHUE

**REGION**

REGIÓN DEL LIBERTADOR BERNARDO O'HIGGINS

**JERARQUIA**

LOCAL

**PROVINCIA**

CACHAPOAL

**CATEGORIA**

REALIZACIÓN TÉCNICA, CIENTÍFICA O ARTÍSTICA CONTEMPORÁNEA

**DIRECCION**

**COMUNA**

DOÑIHUE

**TIPO DE ATRACTIVO**

EXPLOTACIÓN AGROPECUARIA

**LOCALIDAD O SECTOR**

RINCONADA DE DOÑIHUE

**TIPO DE PROPIEDAD**

PÚBLICA

**SUBTIPO DEL ATRACTIVO**

OTRO

**ESTACIONALIDAD DE USO**

TODO EL AÑO

**ADMINISTRACION**

PÚBLICA

**DOTACION SERVICIOS BASICOS**

AGUA POTABLE, ELECTRICIDAD

**LOCALIDAD URBANA MAS CERCANA**

DOÑIHUE

**DEMANDA TURISTICA**

LOCAL

**TELEFONO INFORMACION**

(72) 462272

<b>DISTANCIA EN KMS</b>	<b>CAPITAL REGIONAL</b>	29
	<b>CAPITAL COMUNAL</b>	5

**USO TURISTICO** ACTUAL

**ESTADO DE CONSERVACION** BUENA

**DESCRIPCION GENERAL**

Desde Doñihue, hacia ese sector se encuentra el visitante con antiguas bodegas, donde artesanalmente se producen los mejores mostos de la zona, destacándose el exquisito Chacolí. Famosos son los rodeos y trilla a yegua que se realizan en determinadas fechas del año.

**ATRATIVOS TURISTICOS 2012**  
**REGION DEL LIBERTADOR GENERAL BERNARDO O'HIGGINS**

**CODIGO ATRACTIVO**

R06983



**NOMBRE DEL ATRACTIVO**

PLAYA TOPOCALMA

**REGION**

REGIÓN DEL LIBERTADOR BERNARDO O'HIGGINS

**JERARQUIA**

REGIONAL

**PROVINCIA**

CARDENAL CARO

**CATEGORIA**

SITIO NATURAL

**DIRECCION**

**COMUNA**

LITUECHE

**TIPO DE ATRACTIVO**

COSTA

**LOCALIDAD O SECTOR**

TOPOCALMA

**TIPO DE PROPIEDAD**

PÚBLICA

**SUBTIPO DEL ATRACTIVO**

PLAYA O BALNEARIO

**ESTACIONALIDAD DE USO**

TODO EL AÑO

**ADMINISTRACION**

PÚBLICA

**DOTACION SERVICIOS BASICOS**

SIN SERVICIOS

**LOCALIDAD URBANA MAS CERCANA**

LITUECHE

**DEMANDA TURISTICA**

LOCAL, REGIONAL

**TELEFONO INFORMACION**

(72) 585602

<b>DISTANCIA EN KMS</b>	<b>CAPITAL REGIONAL</b>	205
	<b>CAPITAL COMUNAL</b>	25

**USO TURISTICO** ACTUAL

**ESTADO DE CONSERVACION** BUENA

**DESCRIPCION GENERAL**

Topocalma es una playa muy exigente con viento arrachado y olas que corren mucho. Una vista panorámica desde un cerro, da una perspectiva de los casi cinco kilómetros de largo de la playa que cuenta con hermosos bosques y con una tranquilidad casi única para la pesca. De oscuras arenas, que con su encanto y soledad, invita a la práctica del surf y la pesca.

**ATRATIVOS TURISTICOS 2012**  
**REGION DEL LIBERTADOR GENERAL BERNARDO O'HIGGINS**

**CODIGO ATRACTIVO**

R06985



**NOMBRE DEL ATRACTIVO**

PETROGLIFOS DEL CIPRESES

**REGION**

REGIÓN DEL LIBERTADOR BERNARDO O'HIGGINS

**JERARQUIA**

REGIONAL

**PROVINCIA**

CACHAPOAL

**CATEGORIA**

MUSEO O MANIFESTACIÓN CULTURAL

**DIRECCION**

**COMUNA**

MACHALÍ

**TIPO DE ATRACTIVO**

RUINA O LUGAR ARQUEOLÓGICO

**LOCALIDAD O SECTOR**

R.N. RIO DE LOS CIPRESES

**TIPO DE PROPIEDAD**

PÚBLICA

**SUBTIPO DEL ATRACTIVO**

RUINA O LUGAR ARQUEOLÓGICO

**ESTACIONALIDAD DE USO**

TODO EL AÑO

**ADMINISTRACION**

PÚBLICA

**DOTACION SERVICIOS BASICOS**

SIN SERVICIOS

**LOCALIDAD URBANA MAS CERCANA**

MACHALÍ

**DEMANDA TURISTICA**

LOCAL, REGIONAL

**TELEFONO INFORMACION**

(72) 297505

<b>DISTANCIA EN KMS</b>	<b>CAPITAL REGIONAL</b>	60
	<b>CAPITAL COMUNAL</b>	55

**USO TURISTICO** ACTUAL

**ESTADO DE CONSERVACION** BUENA

**DESCRIPCION GENERAL**

Se ubican al interior de la Reserva Nacional Río Cipreses. Huellas del pasado que fueron dejadas por los pueblos prehispánicos, como La Piedra del Indio, Carrizal, Cotón, Agua de la Vida y el rincón de los Guanacos, son algunos de los sitios en los cuales se encuentran estos petroglifos. Estos símbolos se remontan a 6.000 y 3.500 años antes de Cristo, y otros bastante más recientes.

**ATRATIVOS TURISTICOS 2012**  
**REGION DEL LIBERTADOR GENERAL BERNARDO O'HIGGINS**

**CODIGO ATRACTIVO**

R06986



**NOMBRE DEL ATRACTIVO**

ISLOTE DE PUPUYA

**REGION**

REGIÓN DEL LIBERTADOR BERNARDO O'HIGGINS

**JERARQUIA**

REGIONAL

**PROVINCIA**

CARDENAL CARO

**CATEGORIA**

SITIO NATURAL

**DIRECCION**

**COMUNA**

NAVIDAD

**TIPO DE ATRACTIVO**

COSTA

**LOCALIDAD O SECTOR**

ISLOTE DE PUPUYA, VEGAS DE PUPUYA

**TIPO DE PROPIEDAD**

PÚBLICA

**SUBTIPO DEL ATRACTIVO**

ISLA O ARCHIPIÉLAGO

**ESTACIONALIDAD DE USO**

TODO EL AÑO

**ADMINISTRACION**

PÚBLICA

**DOTACION SERVICIOS BASICOS**

SIN SERVICIOS

**LOCALIDAD URBANA MAS CERCANA**

MATANZAS

**DEMANDA TURISTICA**

LOCAL, REGIONAL

**TELEFONO INFORMACION**

(72) 244960

<b>DISTANCIA EN KMS</b>	<b>CAPITAL REGIONAL</b>	228
	<b>CAPITAL COMUNAL</b>	15

**USO TURISTICO** ACTUAL

**ESTADO DE CONSERVACION** BUENA

**DESCRIPCION GENERAL**

Curiosa formación geológica que se ha transformado en el hogar de un importante ecosistema en dónde conviven lobos de mar, pingüinos de Humboldt y aves marinas.

**ATRATIVOS TURISTICOS 2012**  
**REGION DEL LIBERTADOR GENERAL BERNARDO O'HIGGINS**

**CODIGO ATRACTIVO**

R06987



**NOMBRE DEL ATRACTIVO**

PLAYA PUERTECILLO

**REGION**

REGIÓN DEL LIBERTADOR BERNARDO O'HIGGINS

**JERARQUIA**

REGIONAL

**PROVINCIA**

CARDENAL CARO

**CATEGORIA**

SITIO NATURAL

**DIRECCION**

A 37 KM AL SUROESTE DE NAVIDAD

**COMUNA**

NAVIDAD

**TIPO DE ATRACTIVO**

COSTA

**LOCALIDAD O SECTOR**

PUERTECILLO

**TIPO DE PROPIEDAD**

PÚBLICA

**SUBTIPO DEL ATRACTIVO**

PLAYA O BALNEARIO

**ESTACIONALIDAD DE USO**

TODO EL AÑO

**ADMINISTRACION**

PÚBLICA

**DOTACION SERVICIOS BASICOS**

AGUA POTABLE, ELECTRICIDAD

**LOCALIDAD URBANA MAS CERCANA**

NAVIDAD

**DEMANDA TURISTICA**

LOCAL, REGIONAL

**TELEFONO INFORMACION**

(72) 244960

<b>DISTANCIA EN KMS</b>	<b>CAPITAL REGIONAL</b>	249
	<b>CAPITAL COMUNAL</b>	37

**USO TURISTICO** ACTUAL

**ESTADO DE CONSERVACION** BUENA


**DESCRIPCION GENERAL**

Pequeño balneario ideal para quienes disfruten de los deportes acuáticos, tales como surf, funboard y pesca. Sin embargo, las excursiones a las dunas y a cuevas rocosas también son posibles. El acceso sólo puede realizarse por vehículos 4x4 en un camino privado. Playa de oleaje ideal para el surf y el funboard.

**ATRATIVOS TURISTICOS 2012**  
**REGION DEL LIBERTADOR GENERAL BERNARDO O'HIGGINS**

**CODIGO ATRACTIVO**

R06992



**NOMBRE DEL ATRACTIVO**

CÁRCEL DE SAN FERNANDO (MH)

**REGION**

REGIÓN DEL LIBERTADOR BERNARDO O'HIGGINS

**JERARQUIA**

REGIONAL

**PROVINCIA**

COLCHAGUA

**CATEGORIA**

MUSEO O MANIFESTACIÓN CULTURAL

**DIRECCION**

ARGOMEDO 418, SAN FERNANDO

**COMUNA**

SAN FERNANDO

**TIPO DE ATRACTIVO**

OBRA DE ARTE O TÉCNICA

**LOCALIDAD O SECTOR**

SAN FERNANDO

**TIPO DE PROPIEDAD**

PÚBLICA

**SUBTIPO DEL ATRACTIVO**

ARQUITECTURA

**ESTACIONALIDAD DE USO**

TODO EL AÑO

**ADMINISTRACION**

PÚBLICA

**DOTACION SERVICIOS BASICOS**

AGUA POTABLE, ELECTRICIDAD

**LOCALIDAD URBANA MAS CERCANA**

SAN FERNANDO

**DEMANDA TURISTICA**

LOCAL, REGIONAL

**TELEFONO INFORMACION**

(72) 585141

<b>DISTANCIA</b>	<b>CAPITAL REGIONAL</b>	54
<b>EN KMS</b>	<b>CAPITAL COMUNAL</b>	1

**USO TURISTICO** ACTUAL

**ESTADO DE CONSERVACION** REGULAR

**DESCRIPCION GENERAL**

Declarada Monumento Histórico D. 32 del 27/01/2009. La ex cárcel de San Fernando data aproximadamente desde 1890. Esta construida según el sistema panóptico de cárceles en donde los distintos pabellones están unidos por un espacio central de vigilancia. Este recinto penitenciario contenía, además de la cárcel propiamente tal, el juzgado y la casa del alcaide, en la zona norte. Se concibió dentro de un plan de desarrollo de la ciudad de San Fernando, que incluyó la construcción de otras obras importantes para la época, como el acueducto y el liceo Neandro Shilling. El edificio cuenta con 2093 m2 construidos en dos niveles, y se ubica dentro de un terreno de 4276 m2.

**ATRATIVOS TURISTICOS 2012**  
**REGION DEL LIBERTADOR GENERAL BERNARDO O'HIGGINS**

**CODIGO ATRACTIVO**

R06997



**NOMBRE DEL ATRACTIVO**

CASA DE LA CULTURA DE SAN FERNANDO

**REGION**

REGIÓN DEL LIBERTADOR BERNARDO O'HIGGINS

**JERARQUIA**

LOCAL

**PROVINCIA**

COLCHAGUA

**CATEGORIA**

MUSEO O MANIFESTACIÓN CULTURAL

**DIRECCION**

VALDIVIA 822, SAN FERNANDO

**COMUNA**

SAN FERNANDO

**TIPO DE ATRACTIVO**

OBRA DE ARTE O TÉCNICA

**LOCALIDAD O SECTOR**

SAN FERNANDO

**TIPO DE PROPIEDAD**

PÚBLICA

**SUBTIPO DEL ATRACTIVO**

REALIZACIÓN URBANA

**ESTACIONALIDAD DE USO**

TODO EL AÑO

**ADMINISTRACION**

PÚBLICA

**DOTACION SERVICIOS BASICOS**

AGUA POTABLE, ELECTRICIDAD

**LOCALIDAD URBANA MAS CERCANA**

SAN FERNANDO

**DEMANDA TURISTICA**

LOCAL

**TELEFONO INFORMACION**

(72) 711110

<b>DISTANCIA EN KMS</b>	<b>CAPITAL REGIONAL</b>	54
	<b>CAPITAL COMUNAL</b>	0

**USO TURISTICO** ACTUAL

**ESTADO DE CONSERVACION** BUENA

**DESCRIPCION GENERAL**

La Casa que acoge a la actual Casa de la Cultura, según antecedentes históricos fue construida en el año 1900, por Don Eduardo Marín Riveros, nacido en San Fernando en 1868, hombre de negocios, agricultor, propietario del Fundo y Viña Antivero, fue el constructor y primer dueño de "El Chalet de la Plaza" como fue conocida durante muchos años esta casona.

**ATRATIVOS TURISTICOS 2012**  
**REGION DEL LIBERTADOR GENERAL BERNARDO O'HIGGINS**

**CODIGO ATRACTIVO**

R06998



**NOMBRE DEL ATRACTIVO**

CASA DE PRINCIPIOS DEL SIGLO XX EN PLACILLA

**REGION**

REGIÓN DEL LIBERTADOR BERNARDO O'HIGGINS

**JERARQUIA**

LOCAL

**PROVINCIA**

COLCHAGUA

**CATEGORIA**

FOLKLORE

**DIRECCION**

OSCAR GAJARDO S/N, PLACILLA

**COMUNA**

PLACILLA

**TIPO DE ATRACTIVO**

ARQUITECTURA POPULAR ESPONTÁNEA

**LOCALIDAD O SECTOR**

PLACILLA

**TIPO DE PROPIEDAD**

PRIVADA

**SUBTIPO DEL ATRACTIVO**

CASA

**ESTACIONALIDAD DE USO**

TODO EL AÑO

**ADMINISTRACION**

PRIVADA

**DOTACION SERVICIOS BASICOS**

ELECTRICIDAD

**LOCALIDAD URBANA MAS CERCANA**

PLACILLA

**DEMANDA TURISTICA**

LOCAL

**TELEFONO INFORMACION**

(72) 858398

<b>DISTANCIA EN KMS</b>	<b>CAPITAL REGIONAL</b>	80
	<b>CAPITAL COMUNAL</b>	0

**USO TURISTICO** POTENCIAL

**ESTADO DE CONSERVACION** REGULAR

**DESCRIPCION GENERAL**

En Placilla la mayoría de su ambientación la constituyen sus casas, que se distinguen a lo lejos por su volumen y estilo. Una gran residencia de principios del siglo XX con un gran antejardín y pileta de influencia francesa puede ser admirada mientras se camina por estas tranquilas calles.

**ATRATIVOS TURISTICOS 2012**  
**REGION DEL LIBERTADOR GENERAL BERNARDO O'HIGGINS**

**CODIGO ATRACTIVO**

R06999



**NOMBRE DEL ATRACTIVO**

CASA DEL ARTE EN RANCAGUA

**REGION**

REGIÓN DEL LIBERTADOR BERNARDO O'HIGGINS

**JERARQUIA**

LOCAL

**PROVINCIA**

CACHAPOAL

**CATEGORIA**

REALIZACIÓN TÉCNICA, CIENTÍFICA O ARTÍSTICA CONTEMPORÁNEA

**DIRECCION**

IBIETA 187, RANCAGUA

**TIPO DE ATRACTIVO**

OBRA DE ARTE O TÉCNICA

**COMUNA**

RANCAGUA

**LOCALIDAD O SECTOR**

RANCAGUA

**TIPO DE PROPIEDAD**

PRIVADA

**SUBTIPO DEL ATRACTIVO**

REALIZACIÓN URBANA

**ESTACIONALIDAD DE USO**

TODO EL AÑO

**ADMINISTRACION**

PRIVADA

**DOTACION SERVICIOS BASICOS**

AGUA POTABLE, ELECTRICIDAD

**LOCALIDAD URBANA MAS CERCANA**

RANCAGUA

**DEMANDA TURISTICA**

LOCAL

**TELEFONO INFORMACION**

(72) 242604

<b>DISTANCIA EN KMS</b>	<b>CAPITAL REGIONAL</b>	0
	<b>CAPITAL COMUNAL</b>	0

**USO TURISTICO** ACTUAL

**ESTADO DE CONSERVACION** BUENA

**DESCRIPCION GENERAL**

El Centro Cultural Casa del Arte, nace en el año 1990 en la ciudad de Rancagua, Chile, por iniciativa del profesor Evaristo Acevedo Uribe, cobijando diferentes expresiones artísticas, tales como, danza, baile, música, poesía, pintura y el teatro. La Casa del Arte, como se le conoce en el ambiente artístico-cultural del país, ha formado una compañía de teatro profesional con un elenco estable de experimentados actores y actrices.