



# SERVICIO NACIONAL DE TURISMO

## ATRATIVOS TURISTICOS 2012

CODIGO ATRACTIVO

REGION DEL BIOBIO

R08001

### NOMBRE DEL ATRACTIVO

TERMAS DE NITRAO

### REGION

REGIÓN DEL BIOBÍO

### JERARQUIA

REGIONAL

### PROVINCIA

BIOBÍO

### CATEGORIA

SITIO NATURAL

### DIRECCION

A 50 KM DE RALCO

### TIPO DE ATRACTIVO

TERMAS

### COMUNA

ALTO BIOBÍO

### LOCALIDAD O SECTOR

ALTO BIOBÍO

### TIPO DE PROPIEDAD

PRIVADA

### SUBTIPO DEL ATRACTIVO

FUENTE O CENTRO TERMAL

### ESTACIONALIDAD DE USO

DICIEMBRE - MARZO

### ADMINISTRACION

PRIVADA

### DOTACION SERVICIOS BASICOS

SIN SERVICIOS

### LOCALIDAD URBANA MAS CERCANA

### DEMANDA TURISTICA

LOCAL, REGIONAL

### TELEFONO INFORMACION

(43) 1970260

DISTANCIA  
EN KMS

CAPITAL REGIONAL

264

CAPITAL COMUNAL

50

USO TURISTICO ACTUAL

ESTADO DE CONSERVACION MALA

### DESCRIPCION GENERAL

Ubicadas en la comunidad de Malla-Malla, en el Alto Bio Bío, a orillas del río Queuco, cuenta con unas cabañas básicas por un precio reducido. Son atendidas por los pehuenches que residen en el sector. Dispone de 9 casetas con tinajas de agua termal.



**SERVICIO NACIONAL DE TURISMO**

**ATRATIVOS TURISTICOS 2012**

**CODIGO ATRACTIVO**  
R08002

**REGION DEL BIOBIO**



**NOMBRE DEL ATRACTIVO**  
PUNTA LAVAPIE

**REGION**  
REGIÓN DEL BIOBÍO

**JERARQUIA**  
LOCAL

**PROVINCIA**  
ARAUCO

**CATEGORIA**  
SITIO NATURAL

**DIRECCION**  
A 34 KM AL OESTE DE ARAUCO

**TIPO DE ATRACTIVO**  
COSTA

**COMUNA**  
ARAUCO

**LOCALIDAD O SECTOR**  
PUNTA LAVAPIE

**TIPO DE PROPIEDAD**  
PÚBLICA

**SUBTIPO DEL ATRACTIVO**  
PENÍNSULA, CABO O PUNTA

**ESTACIONALIDAD DE USO**  
TODO EL AÑO

**ADMINISTRACION**  
PÚBLICA

**DOTACION SERVICIOS BASICOS**  
AGUA POTABLE, ELECTRICIDAD

**LOCALIDAD URBANA MAS CERCANA**  
ARAUCO

**DEMANDA TURISTICA**  
LOCAL

**TELEFONO INFORMACION**  
(41) 2551222

<b>DISTANCIA EN KMS</b>	<b>CAPITAL REGIONAL</b>	105
	<b>CAPITAL COMUNAL</b>	34

**USO TURISTICO** ACTUAL

**ESTADO DE CONSERVACION** BUENA

**DESCRIPCION GENERAL**

Es excelente para la pesca del lenguado y la corvina. Por su situación geográfica, la comuna de Arauco posee un amplio frente marítimo, el que se inicia en Laraquete y se prolonga en forma de herradura hasta Punta Lavapié. La majestuosidad de la vista a la isla Santa María es indescriptible por el entorno natural de sus roqueríos y acantilados, de igual manera se obtiene hacia el este una vista panorámica de todo el Golfo de Arauco.

# SERVICIO NACIONAL DE TURISMO

## ATRATIVOS TURISTICOS 2012

**CODIGO ATRACTIVO**

**REGION DEL BIOBIO**

R08003



**NOMBRE DEL ATRACTIVO**

CALETA TUMBES

**REGION**

REGIÓN DEL BIOBÍO

**JERARQUIA**

LOCAL

**PROVINCIA**

CONCEPCIÓN

**CATEGORIA**

SITIO NATURAL

**DIRECCION**

A 8 KM AL NORTE DE TALCAHUANO

**COMUNA**

TALCAHUANO

**TIPO DE ATRACTIVO**

COSTA

**LOCALIDAD O SECTOR**

TUMBES

**TIPO DE PROPIEDAD**

PÚBLICA

**SUBTIPO DEL ATRACTIVO**

BAHÍA O CALETA

**ESTACIONALIDAD DE USO**

TODO EL AÑO

**ADMINISTRACION**

PÚBLICA

**DOTACION SERVICIOS BASICOS**

SIN SERVICIOS

**LOCALIDAD URBANA MAS CERCANA**

TALCAHUANO

**DEMANDA TURISTICA**

LOCAL

**TELEFONO INFORMACION**

(41) 2546060

<b>DISTANCIA EN KMS</b>	<b>CAPITAL REGIONAL</b>	24
	<b>CAPITAL COMUNAL</b>	8

**USO TURISTICO** ACTUAL

**ESTADO DE CONSERVACION** BUENA

**DESCRIPCION GENERAL**

La actividad económica de esta caleta es la pesca artesanal, y la extracción de productos del mar, tales como piures, almejas, cholgas, erizos, jaibas, ulte, etc. Sin embargo, y producto de la pavimentación del camino en el último tiempo, ha comenzado a impulsar fuertemente el rubro gastronómico, con el establecimiento de restaurantes y locales de venta de productos del mar. También en esta caleta se construyen motonaves pesqueras para el uso de la pesca artesanal las que anualmente son varadas para su mantención anual.



**SERVICIO NACIONAL DE TURISMO**

**ATRATIVOS TURISTICOS 2012**

**CODIGO ATRACTIVO**  
R08004

**REGION DEL BIOBIO**



**NOMBRE DEL ATRACTIVO**  
VEGAS DE ITATA

**REGION**  
REGIÓN DEL BIOBÍO

**JERARQUIA**  
LOCAL

**PROVINCIA**  
ÑUBLE

**CATEGORIA**  
FOLKLORE

**DIRECCION**  
A 17 KM AL NOROESTE DE COELEMU

**TIPO DE ATRACTIVO**  
ARQUITECTURA POPULAR ESPONTÁNEA

**COMUNA**  
COELEMU

**LOCALIDAD O SECTOR**  
VEGAS DE ITATA

**TIPO DE PROPIEDAD**  
PÚBLICA

**SUBTIPO DEL ATRACTIVO**  
PUEBLO

**ESTACIONALIDAD DE USO**  
TODO EL AÑO

**ADMINISTRACION**  
PÚBLICA

**DOTACION SERVICIOS BASICOS**  
SIN SERVICIOS

**LOCALIDAD URBANA MAS CERCANA**  
COELEMU

**DEMANDA TURISTICA**  
LOCAL

**TELEFONO INFORMACION**  
(42) 204917

<b>DISTANCIA EN KMS</b>	<b>CAPITAL REGIONAL</b>	88
	<b>CAPITAL COMUNAL</b>	17

**USO TURISTICO** ACTUAL

**ESTADO DE CONSERVACION** BUENA

**DESCRIPCION GENERAL**

El turismo es una de las principales actividades y se destaca la actividad agrícola, principalmente los cultivos tradicionales como cereales y papas, sumándose recientemente la instalación de invernaderos dedicados a la producción de hortalizas y flores. Esta localidad es una de tantas que forma parte de la Ruta Costera, que es más bien la continuidad rural (ripio) del camino Concepción.



# SERVICIO NACIONAL DE TURISMO

## ATRATIVOS TURISTICOS 2012

**CODIGO ATRACTIVO**

**REGION DEL BIOBIO**

R08005



<b>NOMBRE DEL ATRACTIVO</b>	<b>REGION</b>
VOLCÁN ANTUCO	REGIÓN DEL BIOBÍO

<b>JERARQUIA</b>	<b>PROVINCIA</b>
REGIONAL	BIOBÍO

<b>CATEGORIA</b>	<b>DIRECCION</b>
SITIO NATURAL	

<b>TIPO DE ATRACTIVO</b>	<b>COMUNA</b>
MONTAÑA	ANTUCO

<b>SUBTIPO DEL ATRACTIVO</b>	<b>LOCALIDAD O SECTOR</b>
VOLCÁN	PARQUE NACIONAL LAGUNA DEL LAJA

<b>TIPO DE PROPIEDAD</b>
PÚBLICA

<b>ADMINISTRACION</b>
PÚBLICA

<b>DEMANDA TURISTICA</b>
LOCAL, REGIONAL

<b>DOTACION SERVICIOS BASICOS</b>	<b>LOCALIDAD URBANA MAS CERCANA</b>
SIN SERVICIOS	ANTUCO

<b>TELEFONO INFORMACION</b>	<b>DISTANCIA EN KMS</b>	<b>CAPITAL REGIONAL</b>	188
(43) 633203		<b>CAPITAL COMUNAL</b>	22

<b>USO TURISTICO</b>	ACTUAL	<b>ESTADO DE CONSERVACION</b>	BUENA
----------------------	--------	-------------------------------	-------

**DESCRIPCION GENERAL**  
 Antuco (del mapudungun: antu = sol y ko = agua, "agua del sol"), estratovolcán cónico activo, de 2.985 msnm de altitud, localizado en el Parque Nacional Laguna del Laja. A los pies de su ladera N, junto a la Laguna de La Laja, ocurrió en el 2005 la llamada Tragedia de Antuco, en la que una compañía de conscriptos del Ejército de Chile fue prácticamente aniquilada por el fenómeno conocido como viento blanco.

## SERVICIO NACIONAL DE TURISMO

### ATRATIVOS TURISTICOS 2012

**CODIGO ATRACTIVO**

**REGION DEL BIOBIO**

R08007



**NOMBRE DEL ATRACTIVO**

VOLCÁN CALLAQUI

**REGION**

REGIÓN DEL BIOBÍO

**JERARQUIA**

REGIONAL

**PROVINCIA**

BIOBÍO

**CATEGORIA**

SITIO NATURAL

**DIRECCION**

A 114 KM DEL ALTO BIOBÍO

**COMUNA**

ALTO BIOBÍO

**TIPO DE ATRACTIVO**

MONTAÑA

**LOCALIDAD O SECTOR**

VOLCÁN CALLAQUI

**TIPO DE PROPIEDAD**

PÚBLICA

**SUBTIPO DEL ATRACTIVO**

VOLCÁN

**ESTACIONALIDAD DE USO**

TODO EL AÑO

**ADMINISTRACION**

PÚBLICA

**DOTACION SERVICIOS BASICOS**

SIN SERVICIOS

**LOCALIDAD URBANA MAS CERCANA**

RALCO

**DEMANDA TURISTICA**

LOCAL, REGIONAL

**TELEFONO INFORMACION**

(43) 1970261

<b>DISTANCIA EN KMS</b>	<b>CAPITAL REGIONAL</b>	300
	<b>CAPITAL COMUNAL</b>	114

**USO TURISTICO** ACTUAL

**ESTADO DE CONSERVACION** BUENA

**DESCRIPCION GENERAL**

El Callaqui es un estratovolcán. Es una larga cubierta de hielo, sobre rocas volcánicas de basalto-andesita, que se extiende del nordeste al suroeste, elevándose a lo largo de una grieta de 11 km de longitud, como un edificio fisural, que alcanza hasta los 3.164 m.s.n.m.



**SERVICIO NACIONAL DE TURISMO**

**ATRATIVOS TURISTICOS 2012**

**CODIGO ATRACTIVO**  
R08008

**REGION DEL BIOBIO**



**NOMBRE DEL ATRACTIVO**  
CENTRO ESQUÍ TERMAS CHILLÁN

**REGION**  
REGIÓN DEL BIOBÍO

**JERARQUIA**  
INTERNACIONAL

**PROVINCIA**  
ÑUBLE

**CATEGORIA**  
SITIO NATURAL

**DIRECCION**

**TIPO DE ATRACTIVO**  
MONTAÑA

**COMUNA**  
PINTO

**TIPO DE PROPIEDAD**  
PÚBLICA

**LOCALIDAD O SECTOR**  
CORDILLERA DE CHILLÁN

**ADMINISTRACION**  
PÚBLICA- PRIVADA

**SUBTIPO DEL ATRACTIVO**  
ÁREA NEVADA O CAMPO DE HIELO

**ESTACIONALIDAD DE USO**  
TODO EL AÑO

**DEMANDA TURISTICA**  
LOCAL, REGIONAL, NACIONAL,  
INTERNACIONAL

**DOTACION SERVICIOS BASICOS**  
AGUA POTABLE, ELECTRICIDAD

**LOCALIDAD URBANA MAS CERCANA**

**TELEFONO INFORMACION**  
6006263300

<b>DISTANCIA EN KMS</b>	<b>CAPITAL REGIONAL</b>	180
	<b>CAPITAL COMUNAL</b>	80

**USO TURISTICO** ACTUAL

**ESTADO DE CONSERVACION** BUENA

**DESCRIPCION GENERAL**

Se ubica a 1.650 metros sobre el nivel en el faldeo del Volcán Chillán. Este centro está abierto todo el año porque cuenta con famosas instalaciones de aguas termales, y se pueden practicar actividades como trekking, montañismo, mountainbike entre otras. El centro de esquí cuenta con más de 28 canchas y nueve andariveles, entre ellos de arrastre y silla. Además, posee la pista más extensa de Sudamérica que mide 13 kilómetros de largo. Se ofrecen servicios de hospedaje, restaurante, arriendo y venta de equipos de esquí, escuela, cafetería, enfermería y asistencia de patrullas. La temporada de esquí en junio y termina en octubre. En sus alrededores se pueden visitar Las Trancas y la Cueva de Los



# SERVICIO NACIONAL DE TURISMO

## ATRATIVOS TURISTICOS 2012

**CODIGO ATRACTIVO**

**REGION DEL BIOBIO**

R08009



**NOMBRE DEL ATRACTIVO**  
NEVADOS DE CHILLÁN

**REGION**  
REGIÓN DEL BIOBÍO

**JERARQUIA**  
INTERNACIONAL

**PROVINCIA**  
ÑUBLE

**CATEGORIA**  
SITIO NATURAL

**DIRECCION**

**TIPO DE ATRACTIVO**  
MONTAÑA

**COMUNA**  
PINTO

**TIPO DE PROPIEDAD**  
PÚBLICA

**SUBTIPO DEL ATRACTIVO**  
VOLCÁN

**LOCALIDAD O SECTOR**  
TERMAS DE CHILLÁN

**ADMINISTRACION**  
PÚBLICA

**DOTACION SERVICIOS BASICOS**  
AGUA POTABLE, ELECTRICIDAD

**ESTACIONALIDAD DE USO**  
OCTUBRE A ABRIL

**DEMANDA TURISTICA**  
LOCAL, REGIONAL, NACIONAL,  
INTERNACIONAL

**TELEFONO INFORMACION**  
6006263300

**LOCALIDAD URBANA MAS CERCANA**

<b>DISTANCIA EN KMS</b>	<b>CAPITAL REGIONAL</b>	180
	<b>CAPITAL COMUNAL</b>	80

**USO TURISTICO** ACTUAL

**ESTADO DE CONSERVACION** BUENA

### DESCRIPCION GENERAL

Nevados de Chillán es como se le conoce al grupo de tres volcanes ubicados próximos a la frontera argentino-chilena. Los volcanes son Volcán Nevado o más conocido como Cerro Blanco, el Volcán Viejo o mejor conocido como Volcán Chillán y el Volcán Nuevo. Su silueta es visible desde la depresión intermedia, dominando el paisaje desde San Carlos por el norte hasta Yungay por el sur.





# SERVICIO NACIONAL DE TURISMO

## ATRATIVOS TURISTICOS 2012

**CODIGO ATRACTIVO**

**REGION DEL BIOBIO**

R08010



<b>NOMBRE DEL ATRACTIVO</b>	<b>REGION</b>
DESEMBOCADURA DEL RÍO BIOBÍO	REGIÓN DEL BIOBÍO

<b>JERARQUIA</b>	<b>PROVINCIA</b>
REGIONAL	CONCEPCIÓN

<b>CATEGORIA</b>	<b>DIRECCION</b>
SITIO NATURAL	A 8 KM AL OESTE DE HUALPÉN

<b>TIPO DE ATRACTIVO</b>	<b>COMUNA</b>
RÍO O ESTERO	HUALPÉN

<b>SUBTIPO DEL ATRACTIVO</b>	<b>LOCALIDAD O SECTOR</b>
RÍO O ESTERO	DESEMBOCADURA DEL RÍO BIOBÍO

<b>TIPO DE PROPIEDAD</b>
PÚBLICA

<b>ADMINISTRACION</b>
PÚBLICA

<b>DEMANDA TURISTICA</b>
LOCAL, REGIONAL

<b>DOTACION SERVICIOS BASICOS</b>	<b>LOCALIDAD URBANA MAS CERCANA</b>
SIN SERVICIOS	HUALPÉN

<b>TELEFONO INFORMACION</b>	<b>DISTANCIA EN KMS</b>	<b>CAPITAL REGIONAL</b>	17
(41) 2226398		<b>CAPITAL COMUNAL</b>	8

<b>USO TURISTICO</b>	ACTUAL	<b>ESTADO DE CONSERVACION</b>	BUENA
----------------------	--------	-------------------------------	-------

**DESCRIPCION GENERAL**  
 Posee una playa de arena negra de 300 metros de extensión, expuesta al Océano Pacífico muy visitada por aficionados a la pesca, el picnic la fotografía, además deportes como kitesurf, Windsurf, biking.



# SERVICIO NACIONAL DE TURISMO

## ATRATIVOS TURISTICOS 2012

**CODIGO ATRACTIVO**

**REGION DEL BIOBIO**

R08012



NOMBRE DEL ATRACTIVO	REGION
RÍO TAUCU	REGIÓN DEL BIOBÍO

JERARQUIA	PROVINCIA
LOCAL	ÑUBLE

CATEGORIA	DIRECCION
SITIO NATURAL	5 KM SUR DE COBQUECURA

TIPO DE ATRACTIVO	COMUNA
RÍO O ESTERO	COBQUECURA

TIPO DE PROPIEDAD	LOCALIDAD O SECTOR
PÚBLICA	TAUCU

ADMINISTRACION
PÚBLICA

SUBTIPO DEL ATRACTIVO	ESTACIONALIDAD DE USO
RÍO O ESTERO	TODO EL AÑO

DEMANDA TURISTICA
LOCAL

DOTACION SERVICIOS BASICOS	LOCALIDAD URBANA MAS CERCANA
AGUA POTABLE, ELECTRICIDAD	COBQUECURA

TELEFONO INFORMACION	DISTANCIA EN KMS	CAPITAL REGIONAL	CAPITAL COMUNAL
(42) 1971647		124	5

USO TURISTICO	ACTUAL	ESTADO DE CONSERVACION	BUENA
---------------	--------	------------------------	-------

### DESCRIPCION GENERAL

La desembocadura del río Taucu es un lugar adecuado para los bañistas, en verano el mar cierra con arena la boca del río, formándose una gran laguna. La rinconada de Taucu, pequeña caleta de abrigo para pescadores y mariscadores, en las cercanías de encuentra el Agujero del Puelche y la Cueva de los Patos Liles, excavaciones en roca producto de la erosión.



**SERVICIO NACIONAL DE TURISMO**

**ATRATIVOS TURISTICOS 2012**

**REGION DEL BIOBIO**

**CODIGO ATRACTIVO**  
R08014



**NOMBRE DEL ATRACTIVO**  
LAGO LANALHUE

**REGION**  
REGIÓN DEL BIOBÍO

**JERARQUIA**  
NACIONAL

**PROVINCIA**  
ARAUCO

**CATEGORIA**  
SITIO NATURAL

**DIRECCION**  
A 2 KM AL NORTE DE CONTULMO

**TIPO DE ATRACTIVO**  
LAGO, LAGUNA O HUMEDAL

**COMUNA**  
CONTULMO

**SUBTIPO DEL ATRACTIVO**  
LAGO, LAGUNA O HUMEDAL

**LOCALIDAD O SECTOR**  
LANALHUE (CONTULMO)

**TIPO DE PROPIEDAD**  
PÚBLICA

**ADMINISTRACION**  
PÚBLICA

**DEMANDA TURISTICA**  
LOCAL, REGIONAL, NACIONAL

**ESTACIONALIDAD DE USO**  
TODO EL AÑO

**DOTACION SERVICIOS BASICOS**  
AGUA POTABLE, ELECTRICIDAD

**LOCALIDAD URBANA MAS CERCANA**  
CONTULMO

**TELEFONO INFORMACION**  
(41) 2209049

<b>DISTANCIA EN KMS</b>	<b>CAPITAL REGIONAL</b>	172
	<b>CAPITAL COMUNAL</b>	2

**USO TURISTICO** ACTUAL

**ESTADO DE CONSERVACION** BUENA

**DESCRIPCION GENERAL**

El lago que extiende sus 32,11 kilómetros cuadrados entre Cañete y Contulmo, es característico por sus bosques nativos de coigües y maníos y además por sus bahías, playas y penínsulas. El atractivo ofrece la posibilidad de practicar deportes náuticos y de disfrutar de increíbles servicios turísticos por su óptima infraestructura y por la variedad de actividades que pueden realizarse en el lugar.



**SERVICIO NACIONAL DE TURISMO**

**ATRATIVOS TURISTICOS 2012**

**REGION DEL BIOBIO**

**CODIGO ATRACTIVO**  
R08015



**NOMBRE DEL ATRACTIVO**  
LAGO LLEU-LLEU

**REGION**  
REGIÓN DEL BIOBÍO

**JERARQUIA**  
NACIONAL

**PROVINCIA**  
ARAUCO

**CATEGORIA**  
SITIO NATURAL

**DIRECCION**  
A 16 KM AL SUR DE CONTULMO

**TIPO DE ATRACTIVO**  
LAGO, LAGUNA O HUMEDAL

**COMUNA**  
CONTULMO

**LOCALIDAD O SECTOR**  
HUILLINCO

**TIPO DE PROPIEDAD**  
PÚBLICA

**SUBTIPO DEL ATRACTIVO**  
LAGO, LAGUNA O HUMEDAL

**ESTACIONALIDAD DE USO**  
TODO EL AÑO

**ADMINISTRACION**  
PÚBLICA

**DOTACION SERVICIOS BASICOS**  
AGUA POTABLE, ELECTRICIDAD

**LOCALIDAD URBANA MAS CERCANA**  
CONTULMO

**DEMANDA TURISTICA**  
LOCAL, REGIONAL, NACIONAL

**TELEFONO INFORMACION**  
(41) 2445800

<b>DISTANCIA EN KMS</b>	<b>CAPITAL REGIONAL</b>	188
	<b>CAPITAL COMUNAL</b>	16

**USO TURISTICO** ACTUAL

**ESTADO DE CONSERVACION** BUENA

**DESCRIPCION GENERAL**

El lago Lleu Lleu, que en voz mapuche significa "derretirse o desmoronarse", se localiza 12 metros sobre el nivel del mar. Ubicado en plena cordillera de Nahuelbuta, este solitario lago de borde acantilado y 4.300 hectáreas es considerado el más puro de América Latina. El lago es apto para realizar deportes náuticos y paseos en bote. Hay también abundancia de pesca de alta calidad, como la pesca de trucha, salmón y pejerrey, debido a la virginidad de sus aguas.



# SERVICIO NACIONAL DE TURISMO

## ATRATIVOS TURISTICOS 2012

**CODIGO ATRACTIVO**

**REGION DEL BIOBIO**

R08017



**NOMBRE DEL ATRACTIVO**  
TRONGOL ALTO

**REGION**  
REGIÓN DEL BIOBÍO

**JERARQUIA**  
LOCAL

**PROVINCIA**  
ARAUCO

**CATEGORIA**  
SITIO NATURAL

**DIRECCION**  
A 12 KM AL ESTE DE CURANILAHUE

**TIPO DE ATRACTIVO**

**COMUNA**  
CURANILAHUE

LUGAR DE OBSERVACIÓN DE FLORA Y FAUNA

**LOCALIDAD O SECTOR**  
TRONGOL

**TIPO DE PROPIEDAD**  
PÚBLICA

**SUBTIPO DEL ATRACTIVO**  
LUGAR DE OBSERVACIÓN DE FLORA Y FAUNA

**ESTACIONALIDAD DE USO**  
TODO EL AÑO

**ADMINISTRACION**  
PÚBLICA

**DOTACION SERVICIOS BASICOS**  
SIN SERVICIOS

**LOCALIDAD URBANA MAS CERCANA**  
CURANILAHUE

**DEMANDA TURISTICA**  
LOCAL

**TELEFONO INFORMACION**  
(41) 2405992

<b>DISTANCIA EN KMS</b>	<b>CAPITAL REGIONAL</b>	107
	<b>CAPITAL COMUNAL</b>	12

**USO TURISTICO** ACTUAL

**ESTADO DE CONSERVACION** BUENA

### DESCRIPCION GENERAL

Lugar con un hermoso entorno, el cual lo cruza el río Trongol serpenteante de aguas cristalinas que provienen de los sectores más altos de la Cordillera de Nahuelbuta. Este lugar además se destaca por contar con servicios de alojamientos en camping y por la realización de varios eventos campesinos en el año. Internándose al final del Valle en el Km. 25 desde Curanilahue, se encuentra el acceso al sendero de excursión que lleva al sector de Trongol Alto, el cual puede recorrerse a pie o caballo.



# SERVICIO NACIONAL DE TURISMO

## ATRATIVOS TURISTICOS 2012

**CODIGO ATRACTIVO**

**REGION DEL BIOBIO**

R08018



**NOMBRE DEL ATRACTIVO**  
LAGUNA DEL LAJA

**REGION**  
REGIÓN DEL BIOBÍO

**JERARQUIA**  
NACIONAL

**PROVINCIA**  
BIOBÍO

**CATEGORIA**  
SITIO NATURAL

**DIRECCION**  
A 33 KM DE ANTUCO

**TIPO DE ATRACTIVO**  
LAGO, LAGUNA O HUMEDAL

**COMUNA**  
ANTUCO

**SUBTIPO DEL ATRACTIVO**  
LAGO, LAGUNA O HUMEDAL

**LOCALIDAD O SECTOR**  
PARQUE NACIONAL LAGUNA DEL LAJA

**TIPO DE PROPIEDAD**  
PÚBLICA

**ADMINISTRACION**  
PÚBLICA

**DEMANDA TURISTICA**  
LOCAL, REGIONAL, NACIONAL

**DOTACION SERVICIOS BASICOS**  
SIN SERVICIOS

**ESTACIONALIDAD DE USO**  
TODO EL AÑO

**TELEFONO INFORMACION**  
(43) 321086

**LOCALIDAD URBANA MAS CERCANA**  
ANTUCO

<b>DISTANCIA EN KMS</b>	<b>CAPITAL REGIONAL</b>	279
	<b>CAPITAL COMUNAL</b>	33

**USO TURISTICO** ACTUAL

**ESTADO DE CONSERVACION** BUENA

### DESCRIPCION GENERAL

La laguna de La Laja, es el embalse natural más grande de Chile. Se encuentra en la Cordillera de Los Andes inserto en el Parque Nacional homónimo, en donde hay actividades deportivas y recreacionales, como el esquí y la pesca deportiva. En sus orillas se encuentra el Volcán Antuco. Gracias a sus aguas se genera la energía hidroeléctrica en las Centrales del Abanico, y el Toro. Es la naciente del Río de La Laja.



# SERVICIO NACIONAL DE TURISMO

## ATRATIVOS TURISTICOS 2012

**CODIGO ATRACTIVO**

**REGION DEL BIOBIO**

R08021



**NOMBRE DEL ATRACTIVO**  
RÍO BIOBÍO SECTOR DESEMBOCADURA

**REGION**  
REGIÓN DEL BIOBÍO

**JERARQUIA**  
NACIONAL

**PROVINCIA**  
BIOBÍO

**CATEGORIA**  
SITIO NATURAL

**DIRECCION**

**TIPO DE ATRACTIVO**  
RÍO O ESTERO

**COMUNA**  
ALTO BIOBÍO

**LOCALIDAD O SECTOR**  
VALLE DEL BIO BÍO

**TIPO DE PROPIEDAD**  
PÚBLICA

**SUBTIPO DEL ATRACTIVO**  
RÍO O ESTERO

**ESTACIONALIDAD DE USO**  
TODO EL AÑO

**ADMINISTRACION**  
PÚBLICA

**DOTACION SERVICIOS BASICOS**  
SIN SERVICIOS

**LOCALIDAD URBANA MAS CERCANA**  
RALCO

**DEMANDA TURISTICA**  
LOCAL, REGIONAL, NACIONAL

**TELEFONO INFORMACION**  
(43) 633629

<b>DISTANCIA EN KMS</b>	<b>CAPITAL REGIONAL</b>	213
	<b>CAPITAL COMUNAL</b>	2

**USO TURISTICO** ACTUAL

**ESTADO DE CONSERVACION** BUENA

### DESCRIPCION GENERAL

El río Biobío, Bio-Bío o Bío Bío, es un río que atraviesa parte de la zona sur de Chile y uno de los principales del país, tanto por sus características geográficas como su importancia histórica y económica. El Biobío es el segundo río más largo de Chile, con una longitud de 380 km, y es el cauce principal de la tercera hoya hidrográfica más grande del país (tras el Loa y el Baker). En la zona alta del Biobío están habilitadas zonas para la práctica de rafting y kayak, atrayendo a gran número de deportistas europeos y estadounidenses.



**SERVICIO NACIONAL DE TURISMO**

**ATRATIVOS TURISTICOS 2012**

**REGION DEL BIOBIO**

**CODIGO ATRACTIVO**  
R08021B



**NOMBRE DEL ATRACTIVO**  
RÍO BIOBÍO SECTOR EMBALSE PANGUE

**REGION**  
REGIÓN DEL BIOBÍO

**JERARQUIA**  
NACIONAL

**PROVINCIA**  
BIOBÍO

**CATEGORIA**  
SITIO NATURAL

**DIRECCION**

**TIPO DE ATRACTIVO**  
RÍO O ESTERO

**COMUNA**  
ALTO BIOBÍO

**LOCALIDAD O SECTOR**  
VALLE DEL BIO BÍO

**TIPO DE PROPIEDAD**  
PÚBLICA

**SUBTIPO DEL ATRACTIVO**  
RÍO O ESTERO

**ESTACIONALIDAD DE USO**  
TODO EL AÑO

**ADMINISTRACION**  
PÚBLICA

**DOTACION SERVICIOS BASICOS**  
SIN SERVICIOS

**LOCALIDAD URBANA MAS CERCANA**  
RALCO

**DEMANDA TURISTICA**  
LOCAL, REGIONAL, NACIONAL

**TELEFONO INFORMACION**  
(43) 633629

<b>DISTANCIA EN KMS</b>	<b>CAPITAL REGIONAL</b>	213
	<b>CAPITAL COMUNAL</b>	2

**USO TURISTICO** ACTUAL

**ESTADO DE CONSERVACION** BUENA

**DESCRIPCION GENERAL**

El río Biobío, Bio-Bío o Bío Bío, es un río que atraviesa parte de la zona sur de Chile y uno de los principales del país, tanto por sus características geográficas como su importancia histórica y económica. El Biobío es el segundo río más largo de Chile, con una longitud de 380 km, y es el cauce principal de la tercera hoya hidrográfica más grande del país (tras el Loa y el Baker). En la zona alta del Biobío están habilitadas zonas para la práctica de rafting y kayak, atrayendo a gran número de deportistas europeos y estadounidenses.





# SERVICIO NACIONAL DE TURISMO

## ATRATIVOS TURISTICOS 2012

CODIGO ATRACTIVO

REGION DEL BIOBIO

R08026



### NOMBRE DEL ATRACTIVO

RESERVA NACIONAL ISLA MOCHA (MA)

### REGION

REGIÓN DEL BIOBÍO

### JERARQUIA

NACIONAL

### PROVINCIA

ARAUCO

### CATEGORIA

SITIO NATURAL

### DIRECCION

A 16 KM AL OESTE DE TIRÚA

### TIPO DE ATRACTIVO

ÁREA SILVESTRE PROTEGIDA O  
RESERVA DE FLORA Y FAUNA

### COMUNA

LEBU

### LOCALIDAD O SECTOR

ISLA MOCHA

### TIPO DE PROPIEDAD

PÚBLICA

### SUBTIPO DEL ATRACTIVO

ÁREA SILVESTRE PROTEGIDA O  
RESERVA DE FLORA Y FAUNA

### ESTACIONALIDAD DE USO

TODO EL AÑO

### ADMINISTRACION

PÚBLICA

### DOTACION SERVICIOS BASICOS

SIN SERVICIOS

### LOCALIDAD URBANA MAS CERCANA

TIRÚA

### DEMANDA TURISTICA

LOCAL, REGIONAL, NACIONAL

### TELEFONO INFORMACION

(41) 2445800

<b>DISTANCIA EN KMS</b>	<b>CAPITAL REGIONAL</b>	226
	<b>CAPITAL COMUNAL</b>	16

**USO TURISTICO** ACTUAL

**ESTADO DE CONSERVACION** BUENA

### DESCRIPCION GENERAL

En la isla se encuentra la Reserva Nacional de Isla Mocha que posee una superficie de 2.367,95 ha, que abarca alrededor del 45% de la superficie insular. La parte alta está formada por dos cordones montañosos que se distribuyen paralelos a la costa y recorren la isla de norte a sur. Para los turistas hay disponibles dos senderos de excursión debidamente señalizados, en los cuales se puede apreciar abundante y variada vegetación como helechos, nalcas, canelos, notros. Por otro lado, se puede observar la fauna y una variedad de especies como La Fárdela Castellanas, Choroy, Cachañas y el hermoso Chucao. Declarada Monumento Arqueológico en toda su extensión.

## SERVICIO NACIONAL DE TURISMO

### ATRATIVOS TURISTICOS 2012

**CODIGO ATRACTIVO**

**REGION DEL BIOBIO**

R08027



**NOMBRE DEL ATRACTIVO**

PARQUE NACIONAL LAGUNA DEL LAJA

**REGION**

REGIÓN DEL BIOBÍO

**JERARQUIA**

NACIONAL

**PROVINCIA**

BIOBÍO

**CATEGORIA**

SITIO NATURAL

**DIRECCION**

A 31 KM AL ESTE DE ANTUCO

**COMUNA**

ANTUCO

**TIPO DE ATRACTIVO**

ÁREA SILVESTRE PROTEGIDA O  
RESERVA DE FLORA Y FAUNA

**LOCALIDAD O SECTOR**

PARQUE NACIONAL LAGUNA DEL LAJA

**TIPO DE PROPIEDAD**

PÚBLICA

**SUBTIPO DEL ATRACTIVO**

ÁREA SILVESTRE PROTEGIDA O  
RESERVA DE FLORA Y FAUNA

**ESTACIONALIDAD DE USO**

TODO EL AÑO

**ADMINISTRACION**

PÚBLICA

**DOTACION SERVICIOS BASICOS**

AGUA POTABLE, ELECTRICIDAD

**LOCALIDAD URBANA MAS CERCANA**

ANTUCO

**DEMANDA TURISTICA**

LOCAL, REGIONAL, NACIONAL

**TELEFONO INFORMACION**

(43) 321086

<b>DISTANCIA EN KMS</b>	<b>CAPITAL REGIONAL</b>	217
	<b>CAPITAL COMUNAL</b>	31

**USO TURISTICO** ACTUAL

**ESTADO DE CONSERVACION** BUENA

**DESCRIPCION GENERAL**

Este Parque, equipado con cabañas, áreas de camping y picnic, comprende 11.889 hectáreas. Posee además canchas de esquí en el volcán Antuco y un cuerpo de guardabosques que realiza excursiones programadas. Está situado en la precordillera andina, al este de la ciudad de Los Ángeles y fue creado en 1958. Desde su ingreso podrá ver un valle cerrado por un tapón volcánico, que embalsa la laguna del Laja, que desagua subterráneamente en los Saltos de las Chilcas y el Torbellino, lo que luego da origen al río Laja. La vegetación característica está representada principalmente por bosques de ciprés de la cordillera.



# SERVICIO NACIONAL DE TURISMO

## ATRATIVOS TURISTICOS 2012

**CODIGO ATRACTIVO**

**REGION DEL BIOBIO**

R08028



<b>NOMBRE DEL ATRACTIVO</b>	<b>REGION</b>
RESERVA NACIONAL RALCO	REGIÓN DEL BIOBÍO

<b>JERARQUIA</b>	<b>PROVINCIA</b>
NACIONAL	BIOBÍO

<b>CATEGORIA</b>	<b>DIRECCION</b>
SITIO NATURAL	A 66 KM AL SUR DE RALCO

<b>TIPO DE ATRACTIVO</b>	<b>COMUNA</b>
ÁREA SILVESTRE PROTEGIDA O RESERVA DE FLORA Y FAUNA	ALTO BIOBÍO

<b>TIPO DE PROPIEDAD</b>	<b>LOCALIDAD O SECTOR</b>
PÚBLICA	ALTO BIOBÍO

<b>TIPO DE PROPIEDAD</b>
PÚBLICA

<b>SUBTIPO DEL ATRACTIVO</b>	<b>ESTACIONALIDAD DE USO</b>
ÁREA SILVESTRE PROTEGIDA O RESERVA DE FLORA Y FAUNA	TODO EL AÑO

<b>ADMINISTRACION</b>
PÚBLICA

<b>DOTACION SERVICIOS BASICOS</b>	<b>LOCALIDAD URBANA MAS CERCANA</b>
AGUA POTABLE, ELECTRICIDAD	RALCO

<b>DEMANDA TURISTICA</b>
LOCAL, REGIONAL, NACIONAL

<b>TELEFONO INFORMACION</b>	<b>DISTANCIA EN KMS</b>	<b>CAPITAL REGIONAL</b>	281
(43) 321086	<b>CAPITAL COMUNAL</b>	66	

<b>USO TURISTICO</b>	ACTUAL	<b>ESTADO DE CONSERVACION</b>	BUENA
----------------------	--------	-------------------------------	-------

**DESCRIPCION GENERAL**  
 La reserva de 12492 hectáreas de superficie cuenta con una exuberante vegetación de lengas, ñirres y araucarias, además de una rica población animal compuesta por carpinteros negros y cóndores. Sus principales atractivos naturales son Río Ralco, el Volcán Callagui, la Laguna Mula y los esteros Loncotahue, Vilcuncura y Quillaicahue.



# SERVICIO NACIONAL DE TURISMO

## ATRATIVOS TURISTICOS 2012

**CODIGO ATRACTIVO**

**REGION DEL BIOBIO**

R08029



**NOMBRE DEL ATRACTIVO**

RESERVA NACIONAL ÑUBLE

**REGION**

REGIÓN DEL BIOBÍO

**JERARQUIA**

NACIONAL

**PROVINCIA**

ÑUBLE

**CATEGORIA**

SITIO NATURAL

**DIRECCION**

A 57 KM DE RECINTO

**COMUNA**

PINTO

**TIPO DE ATRACTIVO**

ÁREA SILVESTRE PROTEGIDA O RESERVA DE FLORA Y FAUNA

**LOCALIDAD O SECTOR**

RESERVA NACIONAL ÑUBLE

**TIPO DE PROPIEDAD**

PÚBLICA

**SUBTIPO DEL ATRACTIVO**

ÁREA SILVESTRE PROTEGIDA O RESERVA DE FLORA Y FAUNA

**ESTACIONALIDAD DE USO**

NOVIEMBRE AL 15 DE ABRIL

**ADMINISTRACION**

PÚBLICA

**DOTACION SERVICIOS BASICOS**

AGUA POTABLE, ELECTRICIDAD

**LOCALIDAD URBANA MAS CERCANA**

RECINTO

**DEMANDA TURISTICA**

LOCAL, REGIONAL, NACIONAL

**TELEFONO INFORMACION**

(42) 226009

<b>DISTANCIA EN KMS</b>	<b>CAPITAL REGIONAL</b>	178
	<b>CAPITAL COMUNAL</b>	78

**USO TURISTICO** ACTUAL

**ESTADO DE CONSERVACION** BUENA

**DESCRIPCION GENERAL**

Localizada en la Cordillera de Los Andes y con una superficie de 75078 hectáreas, la reserva posee hermosos recursos naturales, dentro de los cuales destacan Salto del Blanquillo, Valle Hermoso, Río Los Peucos, Vega Larga, baños termales y una laguna de origen glacial. La vegetación está conformada por radales enanos, avellanos, coigües, lleuques y ciprés de la cordillera, mientras que la fauna es característica por contar con pumas, vizcachas, huemules, cóndores, cisnes de cuello negro y carpinteros negro. Por otra parte, la reserva permite recorridos por la ruta del "Sendero de Chile" para deleitarse con saltos y el "Puesto del Arriero".

# SERVICIO NACIONAL DE TURISMO

## ATRATIVOS TURISTICOS 2012

**CODIGO ATRACTIVO**

**REGION DEL BIOBIO**

R08030



**NOMBRE DEL ATRACTIVO**

PLAYA DE BUCHUPUREO

**REGION**

REGIÓN DEL BIOBÍO

**JERARQUIA**

REGIONAL

**PROVINCIA**

ÑUBLE

**CATEGORIA**

SITIO NATURAL

**DIRECCION**

13 KM NORTE DE COBQUECURA

**COMUNA**

COBQUECURA

**TIPO DE ATRACTIVO**

COSTA

**LOCALIDAD O SECTOR**

BUCHUPUREO

**TIPO DE PROPIEDAD**

PÚBLICA

**SUBTIPO DEL ATRACTIVO**

PLAYA O BALNEARIO

**ESTACIONALIDAD DE USO**

TODO EL AÑO

**ADMINISTRACION**

PÚBLICA

**DOTACION SERVICIOS BASICOS**

AGUA POTABLE, ELECTRICIDAD

**LOCALIDAD URBANA MAS CERCANA**

COBQUECURA

**DEMANDA TURISTICA**

LOCAL, REGIONAL

**TELEFONO INFORMACION**

(42) 1971647

<b>DISTANCIA EN KMS</b>	<b>CAPITAL REGIONAL</b>	142
	<b>CAPITAL COMUNAL</b>	13

**USO TURISTICO** ACTUAL

**ESTADO DE CONSERVACION** BUENA

**DESCRIPCION GENERAL**

Se accede a ella por un sendero que baja por un risco, el cual llega a una pequeña playa de arena gris. Las olas varían entre 1 y 6 mt (generalmente 2,5), son rápidas y delgadas. Corren en forma pareja en dirección sur a norte formando en ocasiones tubos. Especialmente recomendada para Surf (también bodyboard), el fondo es bajo y de arena y la rompiente se encuentra a aprox. 50 mt. de la orilla. Es la playa preferida por los surfistas de la zona.



# SERVICIO NACIONAL DE TURISMO

## ATRATIVOS TURISTICOS 2012

**CODIGO ATRACTIVO**

**REGION DEL BIOBIO**

R08031



<b>NOMBRE DEL ATRACTIVO</b>	<b>REGION</b>
ISLOTE Y LOBERÍA IGLESIA DE PIEDRA (SN)	REGIÓN DEL BIOBÍO

<b>JERARQUIA</b>	<b>PROVINCIA</b>
LOCAL	ÑUBLE

<b>CATEGORIA</b>	<b>DIRECCION</b>
SITIO NATURAL	5 KM AL NORTE DE COBQUECURA

<b>TIPO DE ATRACTIVO</b>	<b>COMUNA</b>
ÁREA SILVESTRE PROTEGIDA O RESERVA DE FLORA Y FAUNA	COBQUECURA

<b>SUBTIPO DEL ATRACTIVO</b>	<b>LOCALIDAD O SECTOR</b>
ÁREA SILVESTRE PROTEGIDA O RESERVA DE FLORA Y FAUNA	PILICURA

<b>TIPO DE PROPIEDAD</b>
PÚBLICA

<b>ADMINISTRACION</b>
PÚBLICA

<b>DEMANDA TURISTICA</b>
LOCAL

<b>ESTACIONALIDAD DE USO</b>	<b>LOCALIDAD URBANA MAS CERCANA</b>
TODO EL AÑO	COBQUECURA

<b>DOTACION SERVICIOS BASICOS</b>	<b>DISTANCIA EN KMS</b>	<b>CAPITAL REGIONAL</b>	134
SIN SERVICIOS		<b>CAPITAL COMUNAL</b>	5

<b>TELEFONO INFORMACION</b>	<b>ESTADO DE CONSERVACION</b>
(42) 1971647	BUENA

### DESCRIPCION GENERAL

Declarado Santuario de la Naturaleza D.S. 544 del 01/09/1992. La piedra de la lobería e Iglesia de Piedra es un conjunto de 3 roqueríos que sobresalen de las aguas, los que se orientan desde el mar hacia la costa y muy cercano a la orilla. En algunos periodos del año, cuando el mar se recoge se forma un camino de arena que se une la playa con el roquerío de los lobos marinos.



# SERVICIO NACIONAL DE TURISMO

## ATRATIVOS TURISTICOS 2012

CODIGO ATRACTIVO

REGION DEL BIOBIO

R08032

### NOMBRE DEL ATRACTIVO

PLAYA LA RINCONADA

### REGION

REGIÓN DEL BIOBÍO

### JERARQUIA

LOCAL

### PROVINCIA

ÑUBLE

### CATEGORIA

SITIO NATURAL

### DIRECCION

6 KM AL SUR DE COBQUECURA

### TIPO DE ATRACTIVO

COSTA

### COMUNA

COBQUECURA

### LOCALIDAD O SECTOR

TAUCU

### TIPO DE PROPIEDAD

PÚBLICA

### SUBTIPO DEL ATRACTIVO

PLAYA O BALNEARIO

### ESTACIONALIDAD DE USO

TODO EL AÑO

### ADMINISTRACION

PÚBLICA

### DOTACION SERVICIOS BASICOS

AGUA POTABLE, ELECTRICIDAD

### LOCALIDAD URBANA MAS CERCANA

COBQUECURA

### DEMANDA TURISTICA

LOCAL

### TELEFONO INFORMACION

(42) 1971647

<b>DISTANCIA EN KMS</b>	<b>CAPITAL REGIONAL</b>	135
	<b>CAPITAL COMUNAL</b>	6

**USO TURISTICO** ACTUAL

**ESTADO DE CONSERVACION** BUENA

### DESCRIPCION GENERAL

Es una pequeña bahía dominada por una puntilla rocosa. Tiene olas de entre 1,5 (días calmos) a 5 mt. (marejadas), gruesas y pesadas, lo que dificulta el acceso a la rompiente. Corren aproximadamente 40 mt. en forma lenta, pareja y sin llegar a formar tubo -salvo en ocasiones excepcionales-. El acceso a la rompiente, distante a unos 70 mt. de la orilla, se hace más fácil por las rocas. El fondo es de arena y no presenta rocas peligrosas. Ideal para el bodyboard y Surf.



**SERVICIO NACIONAL DE TURISMO**

**ATRATIVOS TURISTICOS 2012**

**CODIGO ATRACTIVO**  
R08033

**REGION DEL BIOBIO**



**NOMBRE DEL ATRACTIVO**  
PLAYA DE COBQUECURA

**REGION**  
REGIÓN DEL BIOBÍO

**JERARQUIA**  
LOCAL

**PROVINCIA**  
ÑUBLE

**CATEGORIA**  
SITIO NATURAL

**DIRECCION**

**TIPO DE ATRACTIVO**  
COSTA

**COMUNA**  
COBQUECURA

**LOCALIDAD O SECTOR**  
COBQUECURA

**TIPO DE PROPIEDAD**  
PÚBLICA

**SUBTIPO DEL ATRACTIVO**  
PLAYA O BALNEARIO

**ESTACIONALIDAD DE USO**  
TODO EL AÑO

**ADMINISTRACION**  
PÚBLICA

**DOTACION SERVICIOS BASICOS**  
AGUA POTABLE, ELECTRICIDAD

**LOCALIDAD URBANA MAS CERCANA**  
COBQUECURA

**DEMANDA TURISTICA**  
LOCAL

**TELEFONO INFORMACION**  
(42) 1971647

<b>DISTANCIA EN KMS</b>	<b>CAPITAL REGIONAL</b>	129
	<b>CAPITAL COMUNAL</b>	0

**USO TURISTICO** ACTUAL

**ESTADO DE CONSERVACION** BUENA

**DESCRIPCION GENERAL**



# SERVICIO NACIONAL DE TURISMO

## ATRATIVOS TURISTICOS 2012

**CODIGO ATRACTIVO**

**REGION DEL BIOBIO**

R08034



**NOMBRE DEL ATRACTIVO**

PLAYA MURE

**REGION**

REGIÓN DEL BIOBÍO

**JERARQUIA**

LOCAL

**PROVINCIA**

ÑUBLE

**CATEGORIA**

SITIO NATURAL

**DIRECCION**

1 KM AL SURESTE DE COBQUECURA

**COMUNA**

COBQUECURA

**TIPO DE ATRACTIVO**

COSTA

**LOCALIDAD O SECTOR**

COBQUECURA

**TIPO DE PROPIEDAD**

PÚBLICA

**SUBTIPO DEL ATRACTIVO**

PLAYA O BALNEARIO

**ESTACIONALIDAD DE USO**

TODO EL AÑO

**ADMINISTRACION**

PÚBLICA

**DOTACION SERVICIOS BASICOS**

AGUA POTABLE, ELECTRICIDAD

**LOCALIDAD URBANA MAS CERCANA**

COBQUECURA

**DEMANDA TURISTICA**

LOCAL

**TELEFONO INFORMACION**

(42) 1971647

<b>DISTANCIA EN KMS</b>	<b>CAPITAL REGIONAL</b>	130
	<b>CAPITAL COMUNAL</b>	1

**USO TURISTICO** ACTUAL

**ESTADO DE CONSERVACION** BUENA

**DESCRIPCION GENERAL**

En esta playa tiene su desembocadura el río Cobquecura, su escasa profundidad, en la temporada de verano, lo hace apta para el baño. Los roqueríos del lugar permiten la extracción de mariscos.



# SERVICIO NACIONAL DE TURISMO

## ATRATIVOS TURISTICOS 2012

**CODIGO ATRACTIVO**

**REGION DEL BIOBIO**

R08035

### NOMBRE DEL ATRACTIVO

CASCO HISTÓRICO DEL PUEBLO DE COBQUECURA (ZT)

### REGION

REGIÓN DEL BIOBÍO

### JERARQUIA

NACIONAL

### PROVINCIA

ÑUBLE

### CATEGORIA

MUSEO O MANIFESTACIÓN CULTURAL

### DIRECCION

### COMUNA

COBQUECURA

### TIPO DE ATRACTIVO

OBRA DE ARTE O TÉCNICA

### LOCALIDAD O SECTOR

COBQUECURA

### TIPO DE PROPIEDAD

PÚBLICA

### SUBTIPO DEL ATRACTIVO

ARQUITECTURA

### ESTACIONALIDAD DE USO

TODO EL AÑO

### ADMINISTRACION

PÚBLICA

### DOTACION SERVICIOS BASICOS

AGUA POTABLE, ELECTRICIDAD

### LOCALIDAD URBANA MAS CERCANA

COBQUECURA

### DEMANDA TURISTICA

LOCAL, REGIONAL, NACIONAL

### TELEFONO INFORMACION

(42) 1971647

<b>DISTANCIA EN KMS</b>	<b>CAPITAL REGIONAL</b>	129
	<b>CAPITAL COMUNAL</b>	0

**USO TURISTICO** ACTUAL

**ESTADO DE CONSERVACION** BUENA

### DESCRIPCION GENERAL

Declarado Zona Típica D.E. 715 del 07/06/2005. Cobquecura, que en mapudungún significa Pan de Piedra, fue fundada, según lo indica la tradición oral por Alejandro Píferos Carampangue en el año 1575, quien fuera el Cacique más rico y poderoso de todo el valle del Itata. Entre las cualidades del casco histórico de Cobquecura destacan la fachada continua en un piso, vanos rítmicos y pequeños, y el muro como conformador de la calle. Todo lo anterior está unido al singular uso de la piedra pizarra en forma de laja. Más información [www.monumentos.cl](http://www.monumentos.cl)

# SERVICIO NACIONAL DE TURISMO

## ATRATIVOS TURISTICOS 2012

**CODIGO ATRACTIVO**

**REGION DEL BIOBIO**

R08036



**NOMBRE DEL ATRACTIVO**

CUEVA DE LOS PATOS LILES

**REGION**

REGIÓN DEL BIOBÍO

**JERARQUIA**

LOCAL

**PROVINCIA**

ÑUBLE

**CATEGORIA**

SITIO NATURAL

**DIRECCION**

6 KM AL SUR DE COBQUECURA

**COMUNA**

COBQUECURA

**TIPO DE ATRACTIVO**

GRUTA O CAVERNA

**LOCALIDAD O SECTOR**

DESEMBOCADURA RÍO TAUCU

**TIPO DE PROPIEDAD**

PÚBLICA

**SUBTIPO DEL ATRACTIVO**

GRUTA O CAVERNA

**ESTACIONALIDAD DE USO**

TODO EL AÑO

**ADMINISTRACION**

PÚBLICA

**DOTACION SERVICIOS BASICOS**

SIN SERVICIOS

**LOCALIDAD URBANA MAS CERCANA**

COBQUECURA

**DEMANDA TURISTICA**

LOCAL

**TELEFONO INFORMACION**

(42) 1971647

<b>DISTANCIA EN KMS</b>	<b>CAPITAL REGIONAL</b>	135
	<b>CAPITAL COMUNAL</b>	6

**USO TURISTICO** ACTUAL

**ESTADO DE CONSERVACION** BUENA

**DESCRIPCION GENERAL**



# SERVICIO NACIONAL DE TURISMO

## ATRATIVOS TURISTICOS 2012

**CODIGO ATRACTIVO**

**REGION DEL BIOBIO**

R08040



**NOMBRE DEL ATRACTIVO**  
CHILLÁN

**REGION**  
REGIÓN DEL BIOBÍO

**JERARQUIA**  
NACIONAL

**PROVINCIA**  
ÑUBLE

**CATEGORIA**  
REALIZACIÓN TÉCNICA, CIENTÍFICA O ARTÍSTICA CONTEMPORÁNEA

**DIRECCION**

**TIPO DE ATRACTIVO**  
OBRA DE ARTE O TÉCNICA

**COMUNA**  
CHILLÁN

**SUBTIPO DEL ATRACTIVO**  
CIUDAD

**LOCALIDAD O SECTOR**  
CHILLÁN

**TIPO DE PROPIEDAD**  
PÚBLICA

**ADMINISTRACION**  
PÚBLICA

**DEMANDA TURISTICA**  
LOCAL, REGIONAL, NACIONAL

**DOTACION SERVICIOS BASICOS**  
AGUA POTABLE, ELECTRICIDAD

**ESTACIONALIDAD DE USO**  
TODO EL AÑO

**TELEFONO INFORMACION**  
(42) 433499

**LOCALIDAD URBANA MAS CERCANA**  
CHILLÁN

<b>DISTANCIA EN KMS</b>	<b>CAPITAL REGIONAL</b>	100
	<b>CAPITAL COMUNAL</b>	0

**USO TURISTICO** ACTUAL

**ESTADO DE CONSERVACION** BUENA

**DESCRIPCION GENERAL**

Chillán (Silla del Sol en mapudungún) forma junto con la comuna de Chillán Viejo la Conurbación Chillán. La ciudad es también conocida como Cuna de la Patria o Tierra de Artistas. Fue fundada el 26 de junio de 1580 por Martín Ruiz de Gamboa, capitán general y gobernador de Chile en esos años, quien le dio el nombre de San Bartolomé, emplazándola en la ribera norte del río Chillán, lugar donde se encontraba el Fuerte San Bartolomé.



# SERVICIO NACIONAL DE TURISMO

## ATRATIVOS TURISTICOS 2012

**CODIGO ATRACTIVO**

**REGION DEL BIOBIO**

R08042



<b>NOMBRE DEL ATRACTIVO</b>	<b>REGION</b>
QUINCHAMALI	REGIÓN DEL BIOBÍO

<b>JERARQUIA</b>	<b>PROVINCIA</b>
REGIONAL	ÑUBLE

<b>CATEGORIA</b>	<b>DIRECCION</b>
FOLKLORE	30 KM OESTE DE CHILLÁN

<b>TIPO DE ATRACTIVO</b>	<b>COMUNA</b>
ARQUITECTURA POPULAR ESPONTÁNEA	CHILLÁN

<b>TIPO DE PROPIEDAD</b>	<b>LOCALIDAD O SECTOR</b>
PÚBLICA	CHILLÁN VIEJO

<b>ADMINISTRACION</b>
PÚBLICA

<b>SUBTIPO DEL ATRACTIVO</b>	<b>ESTACIONALIDAD DE USO</b>
PUEBLO	TODO EL AÑO

<b>DEMANDA TURISTICA</b>
LOCAL, REGIONAL

<b>DOTACION SERVICIOS BASICOS</b>	<b>LOCALIDAD URBANA MAS CERCANA</b>
AGUA POTABLE, ELECTRICIDAD	CHILLÁN

<b>TELEFONO INFORMACION</b>	<b>DISTANCIA EN KMS</b>	<b>CAPITAL REGIONAL</b>	70
(42) 1971282		<b>CAPITAL COMUNAL</b>	30

<b>USO TURISTICO</b>	ACTUAL	<b>ESTADO DE CONSERVACION</b>	BUENA
----------------------	--------	-------------------------------	-------

### DESCRIPCION GENERAL

En este lugar, las familias han heredado por generaciones el tradicional arte de la alfarería en greda. Esta tradición, de cientos de años. Sus raíces las encontramos en el antiguo pueblo mapuche "Quinchamalí" el que significa en lengua nativa "niñas apareadas". Destaca la cerámica en greda negra, realizadas a mano, con la ayuda de rústicos elementos, que le han dado fama a nivel internacional.

# SERVICIO NACIONAL DE TURISMO

## ATRATIVOS TURISTICOS 2012

**CODIGO ATRACTIVO**

**REGION DEL BIOBIO**

R08044



**NOMBRE DEL ATRACTIVO**

TOMÉ

**REGION**

REGIÓN DEL BIOBÍO

**JERARQUIA**

REGIONAL

**PROVINCIA**

CONCEPCIÓN

**CATEGORIA**

REALIZACIÓN TÉCNICA, CIENTÍFICA O  
 ARTÍSTICA CONTEMPORÁNEA

**DIRECCION**

A 17 KM AL NORTE DE PENCO

**TIPO DE ATRACTIVO**

OBRA DE ARTE O TÉCNICA

**COMUNA**

TOMÉ

**LOCALIDAD O SECTOR**

TOMÉ

**TIPO DE PROPIEDAD**

PÚBLICA

**SUBTIPO DEL ATRACTIVO**

CIUDAD

**ESTACIONALIDAD DE USO**

TODO EL AÑO

**ADMINISTRACION**

PÚBLICA

**DOTACION SERVICIOS BASICOS**

AGUA POTABLE, ELECTRICIDAD

**LOCALIDAD URBANA MAS CERCANA**

TOMÉ

**DEMANDA TURISTICA**

LOCAL, REGIONAL

**TELEFONO INFORMACION**

(41) 2406540

<b>DISTANCIA EN KMS</b>	<b>CAPITAL REGIONAL</b>	29
	<b>CAPITAL COMUNAL</b>	0

**USO TURISTICO** ACTUAL

**ESTADO DE CONSERVACION** BUENA

**DESCRIPCION GENERAL**

La expedición del marino italiano, originario de Génova, Juan Bautista Pastene Soimana descubrió en septiembre del año 1544 la bahía de Concepción, donde se ubica Tomé. Según Asta-Buruaga Tomé hasta 1835 era sólo un paisaje desierto ocupado temporalmente por pescadores, que empezó a poblarse después del año 1842, cuando se establecieron los molinos de harina de trigo, que aprovechaban el agua de sus numerosos esteros para moler el grano. En 1885, el 26 de diciembre, Tomé recibe el título de "ciudad". La economía local se sustenta en la actividad textil que se origina a fines del siglo XIX, con fábricas que producen paños de lana de oveja, principalmente, en las fábricas Bellavista

## SERVICIO NACIONAL DE TURISMO

### ATRATIVOS TURISTICOS 2012

**CODIGO ATRACTIVO**

**REGION DEL BIOBIO**

R08045



**NOMBRE DEL ATRACTIVO**

PLAYA BELLAVISTA

**REGION**

REGIÓN DEL BIOBÍO

**JERARQUIA**

LOCAL

**PROVINCIA**

CONCEPCIÓN

**CATEGORIA**

SITIO NATURAL

**DIRECCION**

A 3 KM DE TOMÉ

**TIPO DE ATRACTIVO**

COSTA

**COMUNA**

TOMÉ

**LOCALIDAD O SECTOR**

BELLAVISTA

**TIPO DE PROPIEDAD**

PÚBLICA

**SUBTIPO DEL ATRACTIVO**

PLAYA O BALNEARIO

**ESTACIONALIDAD DE USO**

TODO EL AÑO

**ADMINISTRACION**

PÚBLICA

**DOTACION SERVICIOS BASICOS**

AGUA POTABLE, ELECTRICIDAD

**LOCALIDAD URBANA MAS CERCANA**

TOMÉ

**DEMANDA TURISTICA**

LOCAL

**TELEFONO INFORMACION**

(41) 2406540

<b>DISTANCIA EN KMS</b>	<b>CAPITAL REGIONAL</b>	29
	<b>CAPITAL COMUNAL</b>	3

**USO TURISTICO** ACTUAL

**ESTADO DE CONSERVACION** BUENA

**DESCRIPCION GENERAL**

Playa ubicada en el acceso a la ciudad, de arenas blancas y tranquilas aguas. En verano, es la playa mas concurrida de la ciudad. Apta para el baño, recibe cada año miles de visitantes, que junto con disfrutar del balneario, puede degustar de exquisita gastronomía de los restaurantes del lugar.

# SERVICIO NACIONAL DE TURISMO

## ATRATIVOS TURISTICOS 2012

**CODIGO ATRACTIVO**

**REGION DEL BIOBIO**

R08046



**NOMBRE DEL ATRACTIVO**

PLAYA Y CALETA COCHOLGUE

**REGION**

REGIÓN DEL BIOBÍO

**JERARQUIA**

REGIONAL

**PROVINCIA**

CONCEPCIÓN

**CATEGORIA**

SITIO NATURAL

**DIRECCION**

A 5 KM AL NOROESTE DE TOMÉ

**COMUNA**

TOMÉ

**TIPO DE ATRACTIVO**

COSTA

**LOCALIDAD O SECTOR**

COCHOLGUE

**TIPO DE PROPIEDAD**

PÚBLICA

**SUBTIPO DEL ATRACTIVO**

PLAYA O BALNEARIO

**ESTACIONALIDAD DE USO**

TODO EL AÑO

**ADMINISTRACION**

PÚBLICA

**DOTACION SERVICIOS BASICOS**

AGUA POTABLE, ELECTRICIDAD

**LOCALIDAD URBANA MAS CERCANA**

TOMÉ

**DEMANDA TURISTICA**

LOCAL, REGIONAL

**TELEFONO INFORMACION**

(41) 2406540

<b>DISTANCIA EN KMS</b>	<b>CAPITAL REGIONAL</b>	34
	<b>CAPITAL COMUNAL</b>	5

**USO TURISTICO** ACTUAL

**ESTADO DE CONSERVACION** BUENA

**DESCRIPCION GENERAL**

La caleta se divide en tres sectores: Villa Cocholgüe, pequeño enclave de casas de veraneo, con fuerte oleaje; Caleta Chica, lugar turístico con varios restaurantes y; Caleta grande, con casas de los pescadores artesanales, donde guardan sus embarcaciones y aparejos de pesca. A su pintoresca caleta se agregan los pequeños restaurantes de productos del mar. Además posee un notable interés paleontológico debido a la existencia de gran cantidad de fósiles de la era Cretácico pertenecientes a la formación Quiriquina.





**SERVICIO NACIONAL DE TURISMO**

**ATRATIVOS TURISTICOS 2012**

**CODIGO ATRACTIVO**  
R08047

**REGION DEL BIOBIO**



**NOMBRE DEL ATRACTIVO**  
PLAYA EL MORRO

**REGION**  
REGIÓN DEL BIOBÍO

**JERARQUIA**  
REGIONAL

**PROVINCIA**  
CONCEPCIÓN

**CATEGORIA**  
SITIO NATURAL

**DIRECCION**

**TIPO DE ATRACTIVO**  
COSTA

**COMUNA**  
TOMÉ

**TIPO DE PROPIEDAD**  
PÚBLICA

**SUBTIPO DEL ATRACTIVO**  
PLAYA O BALNEARIO

**LOCALIDAD O SECTOR**  
TOMÉ

**ADMINISTRACION**  
PÚBLICA

**DOTACION SERVICIOS BASICOS**  
AGUA POTABLE, ELECTRICIDAD

**ESTACIONALIDAD DE USO**  
TODO EL AÑO

**DEMANDA TURISTICA**  
LOCAL, REGIONAL

**TELEFONO INFORMACION**  
(41) 2406540

**LOCALIDAD URBANA MAS CERCANA**  
TOMÉ

<b>DISTANCIA EN KMS</b>	<b>CAPITAL REGIONAL</b>	29
	<b>CAPITAL COMUNAL</b>	0

**USO TURISTICO** ACTUAL

**ESTADO DE CONSERVACION** BUENA

**DESCRIPCION GENERAL**

Playa de arenas blancas, aguas bravas y grandes olas que atraen a los turistas aventureros,. Es considerada el corazón del balneario.



**SERVICIO NACIONAL DE TURISMO**

**ATRATIVOS TURISTICOS 2012**

**REGION DEL BIOBIO**

**CODIGO ATRACTIVO**  
R08049



**NOMBRE DEL ATRACTIVO**  
BAHÍA DE COLIUMO

**REGION**  
REGIÓN DEL BIOBÍO

**JERARQUIA**  
LOCAL

**PROVINCIA**  
CONCEPCIÓN

**CATEGORIA**  
SITIO NATURAL

**DIRECCION**  
A 5 KM AL NOROESTE DE TOMÉ

**TIPO DE ATRACTIVO**  
COSTA

**COMUNA**  
TOMÉ

**TIPO DE PROPIEDAD**  
PÚBLICA

**SUBTIPO DEL ATRACTIVO**  
BAHÍA O CALETA

**LOCALIDAD O SECTOR**  
BAHÍA DE COLIUMO

**ADMINISTRACION**  
PÚBLICA

**DOTACION SERVICIOS BASICOS**  
SIN SERVICIOS

**ESTACIONALIDAD DE USO**  
TODO EL AÑO

**DEMANDA TURISTICA**  
LOCAL

**TELEFONO INFORMACION**  
(41) 2406540

**LOCALIDAD URBANA MAS CERCANA**  
TOMÉ

<b>DISTANCIA EN KMS</b>	<b>CAPITAL REGIONAL</b>	29
	<b>CAPITAL COMUNAL</b>	5

**USO TURISTICO** ACTUAL

**ESTADO DE CONSERVACION** BUENA

**DESCRIPCION GENERAL**

Coliumo, es una pequeña península chilena, que cierra por el oeste la Bahía de Dichato. Toda esta península fue propiedad de Don Francisco Cid Baeza, quien la trabajó en agricultura y ganadería. Coliumo se caracteriza por estar dividido en tres sectores separados uno de otros por accidentes geográficos; "Las Vegas de Coliumo", "Caleta del Medio" y "Los Morros".



# SERVICIO NACIONAL DE TURISMO

## ATRATIVOS TURISTICOS 2012

**CODIGO ATRACTIVO**

**REGION DEL BIOBIO**

R08050



<b>NOMBRE DEL ATRACTIVO</b>	<b>REGION</b>
PLAYA LOS MORROS DE COLIUMO	REGIÓN DEL BIOBÍO

<b>JERARQUIA</b>	<b>PROVINCIA</b>
LOCAL	CONCEPCIÓN

<b>CATEGORIA</b>	<b>DIRECCION</b>
SITIO NATURAL	A 15 KM AL NOROESTE DE TOMÉ

<b>TIPO DE ATRACTIVO</b>	<b>COMUNA</b>
COSTA	TOMÉ

<b>TIPO DE PROPIEDAD</b>	<b>LOCALIDAD O SECTOR</b>
PÚBLICA	COLIUMO

<b>ADMINISTRACION</b>	<b>ESTACIONALIDAD DE USO</b>
PÚBLICA	TODO EL AÑO

<b>DOTACION SERVICIOS BASICOS</b>	<b>LOCALIDAD URBANA MAS CERCANA</b>
AGUA POTABLE, ELECTRICIDAD	TOMÉ

<b>TELEFONO INFORMACION</b>	<b>DISTANCIA EN KMS</b>	<b>CAPITAL REGIONAL</b>	44
(41) 2406540		<b>CAPITAL COMUNAL</b>	15

<b>USO TURISTICO</b>	ACTUAL	<b>ESTADO DE CONSERVACION</b>	BUENA
----------------------	--------	-------------------------------	-------

**DESCRIPCION GENERAL**

Extensa playa de finas arenas y rica en algas glaciarias en algunos tramos. Junto a un cerro que sobrepasa la superficie del mar, es posible bordearlo en sobrecogedoras caminatas y un atractivo especial le otorga la caleta de pescadores artesanales, quienes muestran su trabajo y ofrecen los productos del mar a los visitantes.



**SERVICIO NACIONAL DE TURISMO**

**ATRATIVOS TURISTICOS 2012**

**REGION DEL BIOBIO**

**CODIGO ATRACTIVO**  
R08052



**NOMBRE DEL ATRACTIVO**  
PLAYA MERQUICHE

**REGION**  
REGIÓN DEL BIOBÍO

**JERARQUIA**  
LOCAL

**PROVINCIA**  
CONCEPCIÓN

**CATEGORIA**  
SITIO NATURAL

**DIRECCION**  
A 12 KM DE DICHATO

**TIPO DE ATRACTIVO**  
COSTA

**COMUNA**  
TOMÉ

**LOCALIDAD O SECTOR**  
PLAYA MERQUICHE

**TIPO DE PROPIEDAD**  
PÚBLICA

**SUBTIPO DEL ATRACTIVO**  
PLAYA O BALNEARIO

**ESTACIONALIDAD DE USO**  
TODO EL AÑO

**ADMINISTRACION**  
PÚBLICA

**DOTACION SERVICIOS BASICOS**  
SIN SERVICIOS

**LOCALIDAD URBANA MAS CERCANA**  
DICHATO

**DEMANDA TURISTICA**  
LOCAL

**TELEFONO INFORMACION**  
(41) 2406540

<b>DISTANCIA EN KMS</b>	<b>CAPITAL REGIONAL</b>	54
	<b>CAPITAL COMUNAL</b>	25

**USO TURISTICO** ACTUAL

**ESTADO DE CONSERVACION** BUENA

**DESCRIPCION GENERAL**

Se sitúa junto al camino. Playa pequeña y solitaria con fuerte oleaje y emplazada en un bello entorno.



# SERVICIO NACIONAL DE TURISMO

## ATRATIVOS TURISTICOS 2012

**CODIGO ATRACTIVO**

**REGION DEL BIOBIO**

R08053



**NOMBRE DEL ATRACTIVO**  
PLAYA PUDA

**REGION**  
REGIÓN DEL BIOBÍO

**JERARQUIA**  
LOCAL

**PROVINCIA**  
CONCEPCIÓN

**CATEGORIA**  
SITIO NATURAL

**DIRECCION**  
A 8 KM DE DICHATO

**TIPO DE ATRACTIVO**  
COSTA

**COMUNA**  
TOMÉ

**TIPO DE PROPIEDAD**  
PÚBLICA

**SUBTIPO DEL ATRACTIVO**  
PLAYA O BALNEARIO

**LOCALIDAD O SECTOR**  
PUDA

**ADMINISTRACION**  
PÚBLICA

**DOTACION SERVICIOS BASICOS**  
SIN SERVICIOS

**ESTACIONALIDAD DE USO**  
TODO EL AÑO

**DEMANDA TURISTICA**  
LOCAL

**TELEFONO INFORMACION**  
(41) 2406540

**LOCALIDAD URBANA MAS CERCANA**  
DICHATO

<b>DISTANCIA EN KMS</b>	<b>CAPITAL REGIONAL</b>	48
	<b>CAPITAL COMUNAL</b>	19

**USO TURISTICO** ACTUAL

**ESTADO DE CONSERVACION** BUENA

### DESCRIPCION GENERAL

Al lugar se accede por un corto desvío en medio de un vallecito y un estero. Playa de arenas amarillas, aguas cristalinas y muchas algas. Es un lugar excelente para la pesca de róbalo y toyo.



# SERVICIO NACIONAL DE TURISMO

## ATRATIVOS TURISTICOS 2012

**CODIGO ATRACTIVO**

**REGION DEL BIOBIO**

R08054



**NOMBRE DEL ATRACTIVO**  
PLAYA BURCA

**REGION**  
REGIÓN DEL BIOBÍO

**JERARQUIA**  
LOCAL

**PROVINCIA**  
CONCEPCIÓN

**CATEGORIA**  
SITIO NATURAL

**DIRECCION**  
A 14 KM DE DICHATO

**TIPO DE ATRACTIVO**  
COSTA

**COMUNA**  
TOMÉ

**SUBTIPO DEL ATRACTIVO**  
PLAYA O BALNEARIO

**LOCALIDAD O SECTOR**  
BURCA

**TIPO DE PROPIEDAD**  
PÚBLICA

**ADMINISTRACION**  
PÚBLICA

**DEMANDA TURISTICA**  
LOCAL

**DOTACION SERVICIOS BASICOS**  
SIN SERVICIOS

**ESTACIONALIDAD DE USO**  
TODO EL AÑO

**TELEFONO INFORMACION**  
(41) 2406540

**LOCALIDAD URBANA MAS CERCANA**  
DICHATO

<b>DISTANCIA EN KMS</b>	<b>CAPITAL REGIONAL</b>	50
	<b>CAPITAL COMUNAL</b>	21

**USO TURISTICO** ACTUAL

**ESTADO DE CONSERVACION** BUENA

### DESCRIPCION GENERAL

Playa de aguas transparentes y oleaje fuerte. Es el lugar ideal para práctica la pesca deportiva de corvina y lenguado.



**SERVICIO NACIONAL DE TURISMO**

**ATRATIVOS TURISTICOS 2012**

**REGION DEL BIOBIO**

**CODIGO ATRACTIVO**  
R08055



**NOMBRE DEL ATRACTIVO**  
PLAYA PUREMA

**REGION**  
REGIÓN DEL BIOBÍO

**JERARQUIA**  
LOCAL

**PROVINCIA**  
ÑUBLE

**CATEGORIA**  
SITIO NATURAL

**DIRECCION**  
33 KM AL OESTE DE COELEMU

**TIPO DE ATRACTIVO**  
COSTA

**COMUNA**  
COELEMU

**LOCALIDAD O SECTOR**  
PUREMA

**TIPO DE PROPIEDAD**  
PÚBLICA

**SUBTIPO DEL ATRACTIVO**  
PLAYA O BALNEARIO

**ESTACIONALIDAD DE USO**  
TODO EL AÑO

**ADMINISTRACION**  
PÚBLICA

**DOTACION SERVICIOS BASICOS**  
SIN SERVICIOS

**LOCALIDAD URBANA MAS CERCANA**  
COELEMU

**DEMANDA TURISTICA**  
LOCAL

**TELEFONO INFORMACION**  
(42) 204917

<b>DISTANCIA EN KMS</b>	<b>CAPITAL REGIONAL</b>	104
	<b>CAPITAL COMUNAL</b>	33

**USO TURISTICO** ACTUAL

**ESTADO DE CONSERVACION** BUENA

**DESCRIPCION GENERAL**

Cuenta con un caserío situado en una bahía abierta. Playa de arenas oscuras y de oleaje fuerte. Es un lugar excelente para practicar la pesca deportiva.



**SERVICIO NACIONAL DE TURISMO**

**ATRATIVOS TURISTICOS 2012**

**CODIGO ATRACTIVO**  
R08056

**REGION DEL BIOBIO**



**NOMBRE DEL ATRACTIVO**  
PLAYA PERALES

**REGION**  
REGIÓN DEL BIOBÍO

**JERARQUIA**  
LOCAL

**PROVINCIA**  
ÑUBLE

**CATEGORIA**  
SITIO NATURAL

**DIRECCION**  
30 KM AL OESTE DE COELEMU

**TIPO DE ATRACTIVO**  
COSTA

**COMUNA**  
COELEMU

**SUBTIPO DEL ATRACTIVO**  
PLAYA O BALNEARIO

**LOCALIDAD O SECTOR**  
PERALES

**TIPO DE PROPIEDAD**  
PÚBLICA

**ADMINISTRACION**  
PÚBLICA

**DEMANDA TURISTICA**  
LOCAL

**ESTACIONALIDAD DE USO**  
TODO EL AÑO

**DOTACION SERVICIOS BASICOS**  
SIN SERVICIOS

**LOCALIDAD URBANA MAS CERCANA**  
COELEMU

**TELEFONO INFORMACION**  
(42) 204917

<b>DISTANCIA EN KMS</b>	<b>CAPITAL REGIONAL</b>	101
	<b>CAPITAL COMUNAL</b>	30

**USO TURISTICO** ACTUAL      **ESTADO DE CONSERVACION** BUENA

**DESCRIPCION GENERAL**

Playa solariega apta para la pesca de orilla, donde se encuentran especies como el lenguado. Esta playa posee un área apta para camping, también existen expendios de comida (ramadas) y almacenes pequeños para abastecimiento.





# SERVICIO NACIONAL DE TURISMO

## ATRATIVOS TURISTICOS 2012

**CODIGO ATRACTIVO**

**REGION DEL BIOBIO**

R08057



NOMBRE DEL ATRACTIVO	REGION
PLAYA MELA	REGIÓN DEL BIOBÍO

JERARQUIA	PROVINCIA
LOCAL	ÑUBLE

CATEGORIA	DIRECCION
SITIO NATURAL	32 KM AL SUR DE COBQUECURA

TIPO DE ATRACTIVO	COMUNA
COSTA	COBQUECURA

SUBTIPO DEL ATRACTIVO	LOCALIDAD O SECTOR
PLAYA O BALNEARIO	MELA

TIPO DE PROPIEDAD
PÚBLICA

ADMINISTRACION
PÚBLICA

DEMANDA TURISTICA
LOCAL

DOTACION SERVICIOS BASICOS	LOCALIDAD URBANA MAS CERCANA
SIN SERVICIOS	COBQUECURA

TELEFONO INFORMACION	DISTANCIA EN KMS	CAPITAL REGIONAL	CAPITAL COMUNAL
(42) 1971647		161	32

USO TURISTICO	ACTUAL	ESTADO DE CONSERVACION	BUENA
---------------	--------	------------------------	-------

### DESCRIPCION GENERAL

Muy cotizada por pescadores deportivos de orilla. Marca el limite sur de la comuna.

# SERVICIO NACIONAL DE TURISMO

## ATRATIVOS TURISTICOS 2012

**CODIGO ATRACTIVO**

**REGION DEL BIOBIO**

R08060



**NOMBRE DEL ATRACTIVO**

PARQUE TUMBES

**REGION**

REGIÓN DEL BIOBÍO

**JERARQUIA**

LOCAL

**PROVINCIA**

CONCEPCIÓN

**CATEGORIA**

SITIO NATURAL

**DIRECCION**

A 3 KM AL NORTE DE TALCAHUANO

**COMUNA**

TALCAHUANO

**TIPO DE ATRACTIVO**

ÁREA SILVESTRE PROTEGIDA O  
 RESERVA DE FLORA Y FAUNA

**LOCALIDAD O SECTOR**

TALCAHUANO

**TIPO DE PROPIEDAD**

PRIVADA

**SUBTIPO DEL ATRACTIVO**

ÁREA SILVESTRE PROTEGIDA O  
 RESERVA DE FLORA Y FAUNA

**ESTACIONALIDAD DE USO**

TODO EL AÑO

**ADMINISTRACION**

PRIVADA

**DOTACION SERVICIOS BASICOS**

AGUA POTABLE, ELECTRICIDAD

**LOCALIDAD URBANA MAS CERCANA**

TALCAHUANO

**DEMANDA TURISTICA**

LOCAL

**TELEFONO INFORMACION**

(41) 2544262

<b>DISTANCIA EN KMS</b>	<b>CAPITAL REGIONAL</b>	19
	<b>CAPITAL COMUNAL</b>	3

**USO TURISTICO** ACTUAL

**ESTADO DE CONSERVACION** BUENA

**DESCRIPCION GENERAL**

El Parque Tumbes es un terreno de 20 has, administrado por CODEFF- Concepción en alianza con la Municipalidad de Talcahuano. Está destinado al uso público y educación ambiental. Cuenta con infraestructura y equipos necesarios para reuniones, charlas y encuentros. Entre sus principales actividades destacan sus viveros, invernaderos, jardín botánico y numerosos senderos interpretativos que permiten desarrollar actividades de ambiental, además de constituirse como un punto de encuentro entre naturaleza y mejoramiento de la calidad de vida. El parque Tumbes produce anualmente 10 mil plantas de 18 especies de árboles nativos, los cuales son destinados a su propia reforestación.



**SERVICIO NACIONAL DE TURISMO**

**ATRATIVOS TURISTICOS 2012**

**REGION DEL BIOBIO**

**CODIGO ATRACTIVO**  
R08063



**NOMBRE DEL ATRACTIVO**  
PLAYA DE PENCO

**REGION**  
REGIÓN DEL BIOBÍO

**JERARQUIA**  
LOCAL

**PROVINCIA**  
CONCEPCIÓN

**CATEGORIA**  
SITIO NATURAL

**DIRECCION**

**TIPO DE ATRACTIVO**  
COSTA

**COMUNA**  
PENCO

**LOCALIDAD O SECTOR**  
PENCO

**TIPO DE PROPIEDAD**  
PÚBLICA

**SUBTIPO DEL ATRACTIVO**  
PLAYA O BALNEARIO

**ESTACIONALIDAD DE USO**  
TODO EL AÑO

**ADMINISTRACION**  
PÚBLICA

**DOTACION SERVICIOS BASICOS**  
AGUA POTABLE, ELECTRICIDAD

**LOCALIDAD URBANA MAS CERCANA**  
PENCO

**DEMANDA TURISTICA**  
LOCAL

**TELEFONO INFORMACION**  
(41) 2261453

<b>DISTANCIA EN KMS</b>	<b>CAPITAL REGIONAL</b>	12
	<b>CAPITAL COMUNAL</b>	0

**USO TURISTICO** ACTUAL

**ESTADO DE CONSERVACION** BUENA

**DESCRIPCION GENERAL**

Su extensión es de aproximadamente 2,3 kilómetros desde el Muelle de la COSAF - Río Andalien (donde se le cambia el nombre al mismo balneario como Playa Negra por el color de la arena) hasta la zona de un conocido restaurante y la cancha Gente de Mar. Existen restaurantes, discotecas, pubs, heladerías, servicentro y un proyecto de inmobiliaria (departamentos modernos con vista al mar).

## SERVICIO NACIONAL DE TURISMO

### ATRATIVOS TURISTICOS 2012

**CODIGO ATRACTIVO**

**REGION DEL BIOBIO**

R08064



**NOMBRE DEL ATRACTIVO**

TALCAHUANO

**REGION**

REGIÓN DEL BIOBÍO

**JERARQUIA**

NACIONAL

**PROVINCIA**

CONCEPCIÓN

**CATEGORIA**

REALIZACIÓN TÉCNICA, CIENTÍFICA O  
 ARTÍSTICA CONTEMPORÁNEA

**DIRECCION**

A 16 KM AL NORTE DE CONCEPCIÓN

**TIPO DE ATRACTIVO**

OBRA DE ARTE O TÉCNICA

**COMUNA**

TALCAHUANO

**LOCALIDAD O SECTOR**

TALCAHUANO

**TIPO DE PROPIEDAD**

PÚBLICA

**SUBTIPO DEL ATRACTIVO**

CIUDAD

**ESTACIONALIDAD DE USO**

TODO EL AÑO

**ADMINISTRACION**

PÚBLICA

**DOTACION SERVICIOS BASICOS**

AGUA POTABLE, ELECTRICIDAD

**LOCALIDAD URBANA MAS CERCANA**

TALCAHUANO

**DEMANDA TURISTICA**

LOCAL, REGIONAL, NACIONAL

**TELEFONO INFORMACION**

(41) 2546060

<b>DISTANCIA EN KMS</b>	<b>CAPITAL REGIONAL</b>	16
	<b>CAPITAL COMUNAL</b>	0

**USO TURISTICO** ACTUAL

**ESTADO DE CONSERVACION** BUENA

**DESCRIPCION GENERAL**

Es comuna y ciudad-puerto de la Región del Biobío. El nombre de Talcahuano, proviene del guerrero que habitaba en la península de Tumbes: Talcahueñu (tralcam wenu), nombre mapudungun que significa "Cielo Tronador". Talcahuano, antes de la Conquista de Chile, formaba parte de las tierras de Arauco, habitada por mapuches. Cuando se consolidó el dominio de la corona hispana, el Gobernador Alonso de Ribera quien, percatándose de las potencialidades del puerto, unió a las dos bahías para facilitar la navegación, en abril de 1601. Fue fundado el 5 de noviembre de 1764 por disposición del Gobernador Antonio de Guill y Gonzaga, siendo declarado "Puerto de Registro Surgidero y Amarradero de Naves".



**SERVICIO NACIONAL DE TURISMO**

**ATRATIVOS TURISTICOS 2012**

**CODIGO ATRACTIVO**  
R08067

**REGION DEL BIOBIO**



**NOMBRE DEL ATRACTIVO**  
CALETA LENGA

**REGION**  
REGIÓN DEL BIOBÍO

**JERARQUIA**  
REGIONAL

**PROVINCIA**  
CONCEPCIÓN

**CATEGORIA**  
SITIO NATURAL

**DIRECCION**  
A 3 KM AL OESTE DE HUALPÉN

**TIPO DE ATRACTIVO**  
COSTA

**COMUNA**  
HUALPÉN

**SUBTIPO DEL ATRACTIVO**  
BAHÍA O CALETA

**LOCALIDAD O SECTOR**  
LENGA

**TIPO DE PROPIEDAD**  
PÚBLICA

**ADMINISTRACION**  
PÚBLICA

**DEMANDA TURISTICA**  
LOCAL, REGIONAL

**ESTACIONALIDAD DE USO**  
TODO EL AÑO

**DOTACION SERVICIOS BASICOS**  
SIN SERVICIOS

**LOCALIDAD URBANA MAS CERCANA**  
HUALPÉN

**TELEFONO INFORMACION**  
(41) 2226398

<b>DISTANCIA EN KMS</b>	<b>CAPITAL REGIONAL</b>	12
	<b>CAPITAL COMUNAL</b>	3

**USO TURISTICO** ACTUAL

**ESTADO DE CONSERVACION** BUENA

**DESCRIPCION GENERAL**

Lenga en sus orígenes fue una Caleta de Pescadores que hoy gracias al esfuerzo de sus hombres y mujeres se ha reconvertido, transformándose en el Principal Polo Gastronómico y Turístico de la Región del Bio Bio. En ella se encuentran 21 Restaurantes dedicados principalmente a ofrecer a los visitantes Platos preparados con Productos Marinos.



# SERVICIO NACIONAL DE TURISMO

## ATRATIVOS TURISTICOS 2012

**CODIGO ATRACTIVO**

**REGION DEL BIOBIO**

R08071



**NOMBRE DEL ATRACTIVO**

CONCEPCIÓN

**REGION**

REGIÓN DEL BIOBÍO

**JERARQUIA**

NACIONAL

**PROVINCIA**

CONCEPCIÓN

**CATEGORIA**

REALIZACIÓN TÉCNICA, CIENTÍFICA O ARTÍSTICA CONTEMPORÁNEA

**DIRECCION**

A 11 KM AL NORTE DE CHIGUAYANTE

**TIPO DE ATRACTIVO**

OBRA DE ARTE O TÉCNICA

**COMUNA**

CONCEPCIÓN

**LOCALIDAD O SECTOR**

CONCEPCIÓN

**TIPO DE PROPIEDAD**

PÚBLICA

**SUBTIPO DEL ATRACTIVO**

CIUDAD

**ESTACIONALIDAD DE USO**

TODO EL AÑO

**ADMINISTRACION**

PÚBLICA

**DOTACION SERVICIOS BASICOS**

AGUA POTABLE, ELECTRICIDAD

**LOCALIDAD URBANA MAS CERCANA**

CONCEPCIÓN

**DEMANDA TURISTICA**

LOCAL, REGIONAL, NACIONAL

**TELEFONO INFORMACION**

(41) 2266510

<b>DISTANCIA EN KMS</b>	<b>CAPITAL REGIONAL</b>	0
	<b>CAPITAL COMUNAL</b>	0

**USO TURISTICO** ACTUAL

**ESTADO DE CONSERVACION** BUENA

**DESCRIPCION GENERAL**

Es conocida como La Perla del Biobío y su área metropolitana, es llamada Gran Concepción. Su nombre se debe a su fundador, el conquistador español Pedro de Valdivia, quien se encomendó a la Virgen de la Inmaculada Concepción con el fin de ganar la Guerra de Arauco y conquistar Chile. La ciudad de Concepción se fundó originalmente en el actual emplazamiento de Penco por Pedro de Valdivia el 5 de octubre de 1550, frente a la Bahía de Concepción. Tras el terremoto de Concepción de 1751, que destruyó la ciudad, se decidió la reconstrucción del poblado en el denominado Valle de la Mocha, ubicación que mantiene actualmente.



# SERVICIO NACIONAL DE TURISMO

## ATRATIVOS TURISTICOS 2012

**CODIGO ATRACTIVO**

**REGION DEL BIOBIO**

R08072



<b>NOMBRE DEL ATRACTIVO</b>	<b>REGION</b>
LAGUNA GRANDE DE SAN PEDRO	REGIÓN DEL BIOBÍO

<b>JERARQUIA</b>	<b>PROVINCIA</b>
REGIONAL	CONCEPCIÓN

<b>CATEGORIA</b>	<b>DIRECCION</b>
SITIO NATURAL	A 2 KM AL OESTE DE SAN PEDRO DE LA PAZ

<b>TIPO DE ATRACTIVO</b>	<b>COMUNA</b>
LAGO, LAGUNA O HUMEDAL	SAN PEDRO DE LA PAZ

<b>TIPO DE PROPIEDAD</b>	<b>LOCALIDAD O SECTOR</b>
PÚBLICA	SAN PEDRO DE LA PAZ

<b>ADMINISTRACION</b>	<b>ESTACIONALIDAD DE USO</b>
PÚBLICA	TODO EL AÑO

<b>DOTACION SERVICIOS BASICOS</b>	<b>LOCALIDAD URBANA MAS CERCANA</b>
AGUA POTABLE, ELECTRICIDAD	SAN PEDRO DE LA PAZ

<b>TELEFONO INFORMACION</b>	<b>DISTANCIA EN KMS</b>	<b>CAPITAL REGIONAL</b>	7
(41) 2741919		<b>CAPITAL COMUNAL</b>	2

<b>USO TURISTICO</b>	ACTUAL	<b>ESTADO DE CONSERVACION</b>	BUENA
----------------------	--------	-------------------------------	-------

### DESCRIPCION GENERAL

Corresponde a un pequeño lago de baja profundidad, emplazado en uno de los costados del radio urbano del Gran Concepción, en el extremo noroeste de la Cordillera de Nahuelbuta y al sur del Río Biobío. Con un perímetro de 9.800 metros, posee un largo máximo de 2.675 metros, y su parte más ancha mide 1.375 metros. En total ocupa un área de poco más de 155 hectáreas, y posee una profundidad máxima de 13,5 metros, siendo su profundidad media de 8,1 metros. En la laguna se pueden encontrar algunas variedades de peces y muchos cisnes, además de algunas garzas y coipos, siendo este último un roedor similar al castor, natural de la zona.


# SERVICIO NACIONAL DE TURISMO

## ATRATIVOS TURISTICOS 2012

**CODIGO ATRACTIVO**

**REGION DEL BIOBIO**

R08073



**NOMBRE DEL ATRACTIVO**

LAGUNA CHICA DE SAN PEDRO

**REGION**

REGIÓN DEL BIOBÍO

**JERARQUIA**

NACIONAL

**PROVINCIA**

CONCEPCIÓN

**CATEGORIA**

SITIO NATURAL

**DIRECCION**

A 5 KM AL SUROESTE DE CONCEPCIÓN

**COMUNA**

SAN PEDRO DE LA PAZ

**TIPO DE ATRACTIVO**

LAGO, LAGUNA O HUMEDAL

**LOCALIDAD O SECTOR**

LAGUNA CHICA DE SAN PEDRO

**TIPO DE PROPIEDAD**

PÚBLICA

**SUBTIPO DEL ATRACTIVO**

LAGO, LAGUNA O HUMEDAL

**ESTACIONALIDAD DE USO**

TODO EL AÑO

**ADMINISTRACION**

PÚBLICA

**DOTACION SERVICIOS BASICOS**

AGUA POTABLE, ELECTRICIDAD

**LOCALIDAD URBANA MAS CERCANA**

SAN PEDRO DE LA PAZ

**DEMANDA TURISTICA**

LOCAL, REGIONAL, NACIONAL

**TELEFONO INFORMACION**

(41) 2741919

<b>DISTANCIA EN KMS</b>	<b>CAPITAL REGIONAL</b>	5
	<b>CAPITAL COMUNAL</b>	0

**USO TURISTICO** ACTUAL

**ESTADO DE CONSERVACION** BUENA

**DESCRIPCION GENERAL**

Corresponde a un pequeño lago de baja profundidad, emplazado en uno de los costados del radio urbano del Gran Concepción, en el extremo noroeste de la Cordillera de Nahuelbuta y al sur del Río Biobío. Es una pequeña laguna de 0.72 kilómetros cuadrados.





# SERVICIO NACIONAL DE TURISMO

## ATRATIVOS TURISTICOS 2012

**CODIGO ATRACTIVO**

**REGION DEL BIOBIO**

R08074



<b>NOMBRE DEL ATRACTIVO</b>	<b>REGION</b>
CERRO CARACOL	REGIÓN DEL BIOBÍO

<b>JERARQUIA</b>	<b>PROVINCIA</b>
REGIONAL	CONCEPCIÓN

<b>CATEGORIA</b>	<b>DIRECCION</b>
SITIO NATURAL	

<b>TIPO DE ATRACTIVO</b>	<b>COMUNA</b>
MONTAÑA	CONCEPCIÓN

<b>SUBTIPO DEL ATRACTIVO</b>	<b>LOCALIDAD O SECTOR</b>
CERRO	CONCEPCIÓN

<b>TIPO DE PROPIEDAD</b>
PÚBLICA

<b>ADMINISTRACION</b>
PÚBLICA

<b>DEMANDA TURISTICA</b>
LOCAL, REGIONAL

<b>DOTACION SERVICIOS BASICOS</b>	<b>ESTACIONALIDAD DE USO</b>
AGUA POTABLE, ELECTRICIDAD	TODO EL AÑO

<b>TELEFONO INFORMACION</b>	<b>LOCALIDAD URBANA MAS CERCANA</b>
(41) 2266510	CONCEPCIÓN

<b>DISTANCIA EN KMS</b>	<b>CAPITAL REGIONAL</b>	0
	<b>CAPITAL COMUNAL</b>	0

<b>USO TURISTICO</b>	ACTUAL	<b>ESTADO DE CONSERVACION</b>	BUENA
----------------------	--------	-------------------------------	-------

**DESCRIPCION GENERAL**  
 El Cerro Caracol es un hito geográfico de la ciudad de Concepción. Su altura máxima es de 250 metros. El Cerro Caracol es conocido como el pulmón verde de la ciudad, por la gran cantidad de forestación y flora existente en el cerro. Como área recreativa se ha "fusionado" con el Parque Ecuador, el que se ubica a faldas del cerro. En el cerro hay múltiples paseos, a los que se puede acceder por automóvil o caminando.



**SERVICIO NACIONAL DE TURISMO**

**ATRATIVOS TURISTICOS 2012**

**CODIGO ATRACTIVO**  
R08076

**REGION DEL BIOBIO**



**NOMBRE DEL ATRACTIVO**  
PLAYA ESCUADRÓN

**REGION**  
REGIÓN DEL BIOBÍO

**JERARQUIA**  
REGIONAL

**PROVINCIA**  
CONCEPCIÓN

**CATEGORIA**  
SITIO NATURAL

**DIRECCION**  
A 5 KM AL NORTE DE CORONEL

**TIPO DE ATRACTIVO**  
COSTA

**COMUNA**  
CORONEL

**LOCALIDAD O SECTOR**  
ESCUADRÓN

**TIPO DE PROPIEDAD**  
PÚBLICA

**SUBTIPO DEL ATRACTIVO**  
PLAYA O BALNEARIO

**ESTACIONALIDAD DE USO**  
TODO EL AÑO

**ADMINISTRACION**  
PÚBLICA

**DOTACION SERVICIOS BASICOS**  
SIN SERVICIOS

**LOCALIDAD URBANA MAS CERCANA**  
CORONEL

**DEMANDA TURISTICA**  
LOCAL, REGIONAL

**TELEFONO INFORMACION**  
(41) 2711233

<b>DISTANCIA EN KMS</b>	<b>CAPITAL REGIONAL</b>	25
	<b>CAPITAL COMUNAL</b>	5

**USO TURISTICO** ACTUAL

**ESTADO DE CONSERVACION** BUENA

**DESCRIPCION GENERAL**

Se conoce como Playa Escuadrón a toda la línea costera que se abre levemente hacia el nor-poniente, que va desde la desembocadura del Río Bio Bio hasta la desembocadura del Estero Maule. Comprende una extensión de 20 kilómetros, lo que la transforma en una de las unidades costeras más extensas de la región. La Playa Escuadrón es considerada por los expertos como uno de los mejores lugares para la pesca de orilla y la pesca recreativa en la región, motivo por el cual se organizan todos los años campeonatos que reúnen a expertos y aficionados de esta actividad.



**SERVICIO NACIONAL DE TURISMO**

**ATRATIVOS TURISTICOS 2012**

**REGION DEL BIOBIO**

**CODIGO ATRACTIVO**  
R08079



**NOMBRE DEL ATRACTIVO**  
LOTA

**REGION**  
REGIÓN DEL BIOBÍO

**JERARQUIA**  
REGIONAL

**PROVINCIA**  
CONCEPCIÓN

**CATEGORIA**  
REALIZACIÓN TÉCNICA, CIENTÍFICA O ARTÍSTICA CONTEMPORÁNEA

**DIRECCION**  
A 9 KM AL SUR DE CORONEL

**TIPO DE ATRACTIVO**  
OBRA DE ARTE O TÉCNICA

**COMUNA**  
LOTA

**LOCALIDAD O SECTOR**  
LOTA

**TIPO DE PROPIEDAD**  
PÚBLICA

**SUBTIPO DEL ATRACTIVO**  
CIUDAD

**ESTACIONALIDAD DE USO**  
TODO EL AÑO

**ADMINISTRACION**  
PÚBLICA

**DOTACION SERVICIOS BASICOS**  
AGUA POTABLE, ELECTRICIDAD

**LOCALIDAD URBANA MAS CERCANA**  
LOTA

**DEMANDA TURISTICA**  
LOCAL, REGIONAL

**TELEFONO INFORMACION**  
(41) 2405002

<b>DISTANCIA EN KMS</b>	<b>CAPITAL REGIONAL</b>	39
	<b>CAPITAL COMUNAL</b>	0

**USO TURISTICO** ACTUAL

**ESTADO DE CONSERVACION** BUENA

**DESCRIPCION GENERAL**

Lota es célebre por sus grandes yacimientos carboníferos muy ligados a la historia y desarrollo económico de Chile, así como por sus trabajadores de la minería subterránea, cuyas difíciles condiciones de vida fueron descritas por Baldomero Lillo en su libro "Subterra". Fundada en 1662 por el gobernador español Ángel de Peredo, y el 5 de enero de 1875 se le confiere el título de ciudad. Entre sus principales atractivos turísticos se cuentan las visitas guiadas a las minas de carbón, Playa Blanca, el Parque de Lota (creado por la familia de origen francés Cousiño), el museo histórico de Lota, el museo interactivo de Ciencia y tecnología Big Bang y la central hidroeléctrica Chivilingo de Lota (1897).

# SERVICIO NACIONAL DE TURISMO

## ATRATIVOS TURISTICOS 2012

**CODIGO ATRACTIVO**

**REGION DEL BIOBIO**

R08080



**NOMBRE DEL ATRACTIVO**

PLAYA Y CALETA MAULE

**REGION**

REGIÓN DEL BIOBÍO

**JERARQUIA**

LOCAL

**PROVINCIA**

CONCEPCIÓN

**CATEGORIA**

SITIO NATURAL

**DIRECCION**

A 2 KM AL NOROESTE DE CORONEL

**COMUNA**

CORONEL

**TIPO DE ATRACTIVO**

COSTA

**LOCALIDAD O SECTOR**

MAULE

**TIPO DE PROPIEDAD**

PÚBLICA

**SUBTIPO DEL ATRACTIVO**

PLAYA O BALNEARIO

**ESTACIONALIDAD DE USO**

TODO EL AÑO

**ADMINISTRACION**

PÚBLICA

**DOTACION SERVICIOS BASICOS**

SIN SERVICIOS

**LOCALIDAD URBANA MAS CERCANA**

CORONEL

**DEMANDA TURISTICA**

LOCAL

**TELEFONO INFORMACION**

(41) 2711233

<b>DISTANCIA EN KMS</b>	<b>CAPITAL REGIONAL</b>	28
	<b>CAPITAL COMUNAL</b>	2

**USO TURISTICO** ACTUAL

**ESTADO DE CONSERVACION** BUENA

**DESCRIPCION GENERAL**

Caleta Maule posee una historia muy antigua que precede a la explotación del carbón y que se pierde en el tiempo, fueron pescadores de allí los que iniciaron el poblamiento de la comuna instalando las primeras casas en el sector de la desembocadura del río Bío Bío. Además de la pesca poseen un área de manejo donde tienen cultivos de locos y erizos entre otros.



# SERVICIO NACIONAL DE TURISMO

## ATRATIVOS TURISTICOS 2012

**CODIGO ATRACTIVO**

**REGION DEL BIOBIO**

R08081



NOMBRE DEL ATRACTIVO	REGION
HUALQUI	REGIÓN DEL BIOBÍO

JERARQUIA	PROVINCIA
LOCAL	CONCEPCIÓN

CATEGORIA	DIRECCION
FOLKLORE	A 13 KM AL SUR DE CHIGUAYANTE

TIPO DE ATRACTIVO	COMUNA
ARQUITECTURA POPULAR ESPONTÁNEA	HUALQUI

TIPO DE ATRACTIVO	LOCALIDAD O SECTOR
ARQUITECTURA POPULAR ESPONTÁNEA	HUALQUI

TIPO DE PROPIEDAD
PÚBLICA

SUBTIPO DEL ATRACTIVO	ESTACIONALIDAD DE USO
PUEBLO	TODO EL AÑO

ADMINISTRACION
PÚBLICA

DOTACION SERVICIOS BASICOS	LOCALIDAD URBANA MAS CERCANA
AGUA POTABLE, ELECTRICIDAD	HUALQUI

DEMANDA TURISTICA
LOCAL

TELEFONO INFORMACION	DISTANCIA EN KMS	CAPITAL REGIONAL	CAPITAL COMUNAL
(41) 2780671		24	0

USO TURISTICO	ACTUAL	ESTADO DE CONSERVACION	BUENA
---------------	--------	------------------------	-------

### DESCRIPCION GENERAL

Hualqui fue fundada el 24 de octubre de 1757 por el Gobernador del reino de Chile don Manuel de Amat y Junient, ingresando a las páginas de la Historia con los Lavaderos de Oro de Pedro de Valdivia en Quilacoya. Su historia comienza en 1552, específicamente, en el territorio que en la actualidad se conoce como Quilacoya. En aquel año el Gobernador don Pedro de Valdivia, descubrió ricos lavaderos de oro en la parte superior del río que baña aquel sector, estableciéndose un asiento de minas.



# SERVICIO NACIONAL DE TURISMO

## ATRATIVOS TURISTICOS 2012

**CODIGO ATRACTIVO**

**REGION DEL BIOBIO**

R08083



**NOMBRE DEL ATRACTIVO**  
LAGUNA AVENDAÑO

**REGION**  
REGIÓN DEL BIOBÍO

**JERARQUIA**  
REGIONAL

**PROVINCIA**  
ÑUBLE

**CATEGORIA**  
SITIO NATURAL

**DIRECCION**  
A 2 KM DE QUILLÓN

**TIPO DE ATRACTIVO**  
LAGO, LAGUNA O HUMEDAL

**COMUNA**  
QUILLÓN

**SUBTIPO DEL ATRACTIVO**  
LAGO, LAGUNA O HUMEDAL

**LOCALIDAD O SECTOR**  
QUILLÓN

**DOTACION SERVICIOS BASICOS**  
AGUA POTABLE, ELECTRICIDAD

**ESTACIONALIDAD DE USO**  
TODO EL AÑO

**TELEFONO INFORMACION**  
(42) 207140

**LOCALIDAD URBANA MAS CERCANA**  
QUILLÓN

<b>DISTANCIA EN KMS</b>	<b>CAPITAL REGIONAL</b>	67
	<b>CAPITAL COMUNAL</b>	2

**TIPO DE PROPIEDAD**  
PÚBLICA

**ADMINISTRACION**  
PÚBLICA

**DEMANDA TURISTICA**  
LOCAL, REGIONAL

**USO TURISTICO** ACTUAL

**ESTADO DE CONSERVACION** BUENA

### DESCRIPCION GENERAL

La Laguna Avendaño es una de las atracciones turísticas del Biobío, la cual a logrado ser un aporte importante para la comuna de Quillón convirtiéndose en una de las principales fuentes de trabajo para los habitantes del lugar durante el verano. La Laguna también es una fuente para el deporte acuático en toda la zona ya que el lugar es apto para realizar deportes como , el kayak, la navegación a vela, el esquí acuático, el canotaje, etc.



# SERVICIO NACIONAL DE TURISMO

## ATRATIVOS TURISTICOS 2012

**CODIGO ATRACTIVO**

**REGION DEL BIOBIO**

R08084



**NOMBRE DEL ATRACTIVO**  
QUILLÓN

**REGION**  
REGIÓN DEL BIOBÍO

**JERARQUIA**  
LOCAL

**PROVINCIA**  
ÑUBLE

**CATEGORIA**  
FOLKLORE

**DIRECCION**  
44 KM SUROESTE DE CHILLÁN

**TIPO DE ATRACTIVO**  
ARQUITECTURA POPULAR ESPONTÁNEA

**COMUNA**  
QUILLÓN

**SUBTIPO DEL ATRACTIVO**  
PUEBLO

**LOCALIDAD O SECTOR**  
QUILLÓN

**TIPO DE PROPIEDAD**  
PÚBLICA

**ADMINISTRACION**  
PÚBLICA

**DEMANDA TURISTICA**  
LOCAL

**DOTACION SERVICIOS BASICOS**  
AGUA POTABLE, ELECTRICIDAD

**ESTACIONALIDAD DE USO**  
TODO EL AÑO

**TELEFONO INFORMACION**  
(42) 207140

**LOCALIDAD URBANA MAS CERCANA**  
QUILLÓN

<b>DISTANCIA EN KMS</b>	<b>CAPITAL REGIONAL</b>	67
	<b>CAPITAL COMUNAL</b>	0

**USO TURISTICO** ACTUAL

**ESTADO DE CONSERVACION** BUENA

### DESCRIPCION GENERAL

Fue zona de tránsito de grupos indígenas que no contaban dentro de sus prácticas culturales la idea de la propiedad o lugar fijo de residencia. Correspondía a una zona de transición Mapuche-Picunche, que tuvo influencia incásica a mediados del siglo XV. Luego, con la llegada de los españoles, formó parte de la Provincia de Concepción (Departamento de Puchacay) conocida como zona de grandes fundos. A partir del año 1600 aproximadamente, llegaron familias españolas desde ciudades arrasadas del sur y solicitan asentamiento en estas tierras.



**SERVICIO NACIONAL DE TURISMO**

**ATRATIVOS TURISTICOS 2012**

**CODIGO ATRACTIVO**  
R08085

**REGION DEL BIOBIO**



**NOMBRE DEL ATRACTIVO**  
CERRO CAYUMANQUI

**REGION**  
REGIÓN DEL BIOBÍO

**JERARQUIA**  
LOCAL

**PROVINCIA**  
ÑUBLE

**CATEGORIA**  
SITIO NATURAL

**DIRECCION**  
A 6 KM DE QUILLÓN

**TIPO DE ATRACTIVO**  
MONTAÑA

**COMUNA**  
QUILLÓN

**SUBTIPO DEL ATRACTIVO**  
CERRO

**LOCALIDAD O SECTOR**  
COYANCO

**TIPO DE PROPIEDAD**  
PÚBLICA

**ADMINISTRACION**  
PÚBLICA

**DEMANDA TURISTICA**  
LOCAL

**ESTACIONALIDAD DE USO**  
TODO EL AÑO

**DOTACION SERVICIOS BASICOS**  
SIN SERVICIOS

**LOCALIDAD URBANA MAS CERCANA**  
QUILLÓN

**TELEFONO INFORMACION**  
(42) 207140

<b>DISTANCIA EN KMS</b>	<b>CAPITAL REGIONAL</b>	73
	<b>CAPITAL COMUNAL</b>	6

**USO TURISTICO** ACTUAL      **ESTADO DE CONSERVACION** BUENA

**DESCRIPCION GENERAL**

Es el cerro más alto de la provincia de Ñuble y el bosque autóctono mejor conservado de la Región. Posee una fauna silvestre y flora autóctona como Robles Centenarios, Olivillos, Avellanos, Mallines, Canelos, Copihues, y Quilayes, entre otros. Es un excelente atractivo natural para los que gustan de una buena excursión o caminata.





**SERVICIO NACIONAL DE TURISMO**

**ATRATIVOS TURISTICOS 2012**

**REGION DEL BIOBIO**

**CODIGO ATRACTIVO**  
R08086



**NOMBRE DEL ATRACTIVO**  
LAGUNA SANTA ELENA

**REGION**  
REGIÓN DEL BIOBÍO

**JERARQUIA**  
LOCAL

**PROVINCIA**  
ÑUBLE

**CATEGORIA**  
SITIO NATURAL

**DIRECCION**  
A 14 KM DE BULNES

**TIPO DE ATRACTIVO**  
LAGO, LAGUNA O HUMEDAL

**COMUNA**  
BULNES

**LOCALIDAD O SECTOR**  
SANTA CLARA

**TIPO DE PROPIEDAD**  
PRIVADA

**SUBTIPO DEL ATRACTIVO**  
LAGO, LAGUNA O HUMEDAL

**ESTACIONALIDAD DE USO**  
NOVIEMBRE A MARZO

**ADMINISTRACION**  
PRIVADA

**DOTACION SERVICIOS BASICOS**  
AGUA POTABLE, ELECTRICIDAD

**LOCALIDAD URBANA MAS CERCANA**  
BULNES

**DEMANDA TURISTICA**  
LOCAL

**TELEFONO INFORMACION**  
(42) 204000

<b>DISTANCIA EN KMS</b>	<b>CAPITAL REGIONAL</b>	100
	<b>CAPITAL COMUNAL</b>	14

**USO TURISTICO** ACTUAL

**ESTADO DE CONSERVACION** BUENA

**DESCRIPCION GENERAL**

Es un hermoso lugar que aún conserva la naturaleza propia de un ambiente acuático en la zona central de nuestro país, en donde es posible encontrar una diversidad biológica de gran interés y que se destaca por numerosas especies de aves que se encuentran en éste tipo de lugares. Es precisamente durante la década del Noventa que se destaca por su denominación de ser el "Hogar del Cisne de cuello negro en Ñuble", especie que por su hermosura se destaca por si sola, transformándose en un atractivo que gradualmente recibe la protección de los propietarios de sitios privados que rodean ésta laguna.



# SERVICIO NACIONAL DE TURISMO

## ATRATIVOS TURISTICOS 2012

**CODIGO ATRACTIVO**

**REGION DEL BIOBIO**

R08089



**NOMBRE DEL ATRACTIVO**  
RÍO DIGUILLIN

**REGION**  
REGIÓN DEL BIOBÍO

**JERARQUIA**  
LOCAL

**PROVINCIA**  
ÑUBLE

**CATEGORIA**  
SITIO NATURAL

**DIRECCION**  
A 10 KM DE RECINTO

**TIPO DE ATRACTIVO**  
RÍO O ESTERO

**COMUNA**  
BULNES

**TIPO DE PROPIEDAD**  
PÚBLICA

**SUBTIPO DEL ATRACTIVO**  
RÍO O ESTERO

**ESTACIONALIDAD DE USO**  
OCTUBRE A MARZO

**ADMINISTRACION**  
PÚBLICA

**DOTACION SERVICIOS BASICOS**  
SIN SERVICIOS

**LOCALIDAD URBANA MAS CERCANA**

**DEMANDA TURISTICA**  
LOCAL

**TELEFONO INFORMACION**  
(42) 1973977

<b>DISTANCIA EN KMS</b>	<b>CAPITAL REGIONAL</b>	164
	<b>CAPITAL COMUNAL</b>	64

**USO TURISTICO** ACTUAL      **ESTADO DE CONSERVACION** BUENA

### DESCRIPCION GENERAL

Se inicia en los macizos de CHILLÁN, recorre el valle de Atacalco y el área de Recinto hasta unirse en el río Itata. Su paisaje esta constituido por bosques, en especial de vegetación nativa, entre los que se destacan el boldo, quillay y litre. El lugar es apto para la excursión, la pesca deportiva y observación de flora y fauna.



# SERVICIO NACIONAL DE TURISMO

## ATRATIVOS TURISTICOS 2012

**CODIGO ATRACTIVO**

**REGION DEL BIOBIO**

R08096



**NOMBRE DEL ATRACTIVO**  
RECINTO

**REGION**  
REGIÓN DEL BIOBÍO

**JERARQUIA**  
LOCAL

**PROVINCIA**  
ÑUBLE

**CATEGORIA**  
FOLKLORE

**DIRECCION**  
KM. 53 RUTA TERMAS DE CHILLÁN

**TIPO DE ATRACTIVO**  
ARQUITECTURA POPULAR ESPONTÁNEA

**COMUNA**  
PINTO

**SUBTIPO DEL ATRACTIVO**  
PUEBLO

**LOCALIDAD O SECTOR**  
RECINTO

**TIPO DE PROPIEDAD**  
PÚBLICA

**ADMINISTRACION**  
PÚBLICA

**DEMANDA TURISTICA**  
LOCAL

**DOTACION SERVICIOS BASICOS**  
AGUA POTABLE, ELECTRICIDAD

**ESTACIONALIDAD DE USO**  
TODO EL AÑO

**TELEFONO INFORMACION**  
(42) 481007

**LOCALIDAD URBANA MAS CERCANA**  
LOS LLEUQUES

<b>DISTANCIA EN KMS</b>	<b>CAPITAL REGIONAL</b>	153
	<b>CAPITAL COMUNAL</b>	

**USO TURISTICO** ACTUAL

**ESTADO DE CONSERVACION** BUENA

### DESCRIPCION GENERAL

Hasta Recinto llegaba el antiguo Ramal Chillán-Recinto, ferrocarril que cumplía el doble propósito de transportar pasajeros y mercancías.



# SERVICIO NACIONAL DE TURISMO

## ATRATIVOS TURISTICOS 2012

**CODIGO ATRACTIVO**

**REGION DEL BIOBIO**

R08098



**NOMBRE DEL ATRACTIVO**  
VALLE LAS TRANCAS

**REGION**  
REGIÓN DEL BIOBÍO

**JERARQUIA**  
INTERNACIONAL

**PROVINCIA**  
ÑUBLE

**CATEGORIA**  
SITIO NATURAL

**DIRECCION**  
KM. 70 RUTA TERMAS DE CHILLÁN

**TIPO DE ATRACTIVO**

LUGAR DE OBSERVACIÓN DE FLORA Y FAUNA

**COMUNA**  
PINTO

**SUBTIPO DEL ATRACTIVO**

LUGAR DE OBSERVACIÓN DE FLORA Y FAUNA

**LOCALIDAD O SECTOR**  
LAS TRANCAS

**TIPO DE PROPIEDAD**

PRIVADA

**ADMINISTRACION**

PRIVADA

**DEMANDA TURISTICA**

LOCAL, REGIONAL, NACIONAL, INTERNACIONAL

**DOTACION SERVICIOS BASICOS**

AGUA POTABLE, ELECTRICIDAD

**ESTACIONALIDAD DE USO**  
TODO EL AÑO

**TELEFONO INFORMACION**

(42) 842227

**LOCALIDAD URBANA MAS CERCANA**  
RECINTO

<b>DISTANCIA EN KMS</b>	<b>CAPITAL REGIONAL</b>	170
	<b>CAPITAL COMUNAL</b>	

**USO TURISTICO** ACTUAL

**ESTADO DE CONSERVACION** BUENA

### DESCRIPCION GENERAL

De gran valor natural y localizado a los pies de la Cordillera de Los Andes, el destino es refugio de una hermosa vegetación cordillerana, bosques de robles, lengas y coigües, fértiles cultivos, montañas rocosas, caídas de agua y acantilados. El volcán Chillán es una de las cumbres más hermosas del sector, mientras que Valle Las Trancas ofrece a los visitantes un notable equipamiento turístico para disfrutar de bosques nativos y de una sorprendente población animal.



# SERVICIO NACIONAL DE TURISMO

## ATRATIVOS TURISTICOS 2012

**CODIGO ATRACTIVO**

**REGION DEL BIOBIO**

R08099



**NOMBRE DEL ATRACTIVO**  
CUEVA DE LOS PINCHEIRA

**REGION**  
REGIÓN DEL BIOBÍO

**JERARQUIA**  
REGIONAL

**PROVINCIA**  
ÑUBLE

**CATEGORIA**  
SITIO NATURAL

**DIRECCION**  
KM. 67 RUTA TERMAS DE CHILLÁN

**TIPO DE ATRACTIVO**  
GRUTA O CAVERNA

**COMUNA**  
PINTO

**SUBTIPO DEL ATRACTIVO**  
GRUTA O CAVERNA

**LOCALIDAD O SECTOR**  
VALLE DE LAS TRANCAS

**TIPO DE PROPIEDAD**  
PRIVADA

**ADMINISTRACION**  
PRIVADA

**DEMANDA TURISTICA**  
LOCAL, REGIONAL

**DOTACION SERVICIOS BASICOS**  
AGUA POTABLE, ELECTRICIDAD

**ESTACIONALIDAD DE USO**  
TODO EL AÑO

**TELEFONO INFORMACION**  
(42) 1970370

**LOCALIDAD URBANA MAS CERCANA**  
CHILLÁN

<b>DISTANCIA EN KMS</b>	<b>CAPITAL REGIONAL</b>	167
	<b>CAPITAL COMUNAL</b>	

**USO TURISTICO** ACTUAL

**ESTADO DE CONSERVACION** BUENA

### DESCRIPCION GENERAL

Una gran caverna que fue escenario de singulares sucesos en el 1800. Por ese entonces, los hermanos Pincheira, Antonio, Santos, Pablo y José Antonio, comandaban un ejército de dos mil hombres que defendía la autoridad del rey de España en América. Esta banda de cuatrerros aterrorizaba la zona cordillerana asaltando y raptando mujeres por las que pedían rescate en dinero o hacienda. A caballo y vestidos de negro asolaban los valles vecinos a Chillán e incluso llegaron a cruzar la frontera hacia Argentina y volver a Chile para evadir los ejércitos. De sus legendarias aventuras sólo se mantiene el refugio natural formado por una cueva poco profunda sobre un farallón de basalto rodeado por un tupido



# SERVICIO NACIONAL DE TURISMO

## ATRATIVOS TURISTICOS 2012

**CODIGO ATRACTIVO**

**REGION DEL BIOBIO**

R08100



**NOMBRE DEL ATRACTIVO**

VALLE DE SHANGRI-LA

**REGION**

REGIÓN DEL BIOBÍO

**JERARQUIA**

REGIONAL

**PROVINCIA**

ÑUBLE

**CATEGORIA**

SITIO NATURAL

**DIRECCION**

KM. 74 RUTA TERMAS DE CHILLÁN

**COMUNA**

PINTO

**TIPO DE ATRACTIVO**

LUGAR DE OBSERVACIÓN DE FLORA Y FAUNA

**LOCALIDAD O SECTOR**

LAS TRANCAS

**TIPO DE PROPIEDAD**

PÚBLICA- PRIVADA

**SUBTIPO DEL ATRACTIVO**

LUGAR DE OBSERVACIÓN DE FLORA Y FAUNA

**ESTACIONALIDAD DE USO**

TODO EL AÑO

**ADMINISTRACION**

PÚBLICA- PRIVADA

**DOTACION SERVICIOS BASICOS**

AGUA POTABLE, ELECTRICIDAD

**LOCALIDAD URBANA MAS CERCANA**

**DEMANDA TURISTICA**

LOCAL, REGIONAL

**TELEFONO INFORMACION**

(42) 842227

<b>DISTANCIA EN KMS</b>	<b>CAPITAL REGIONAL</b>	174
	<b>CAPITAL COMUNAL</b>	

**USO TURISTICO** ACTUAL

**ESTADO DE CONSERVACION** BUENA

**DESCRIPCION GENERAL**

Lugar de imponente belleza, donde podrá encontrar un paredón de rocas volcánicas milenarias con acceso al sector El Purgatorio, mas al oriente el antiguo refugio de montaña Waldorf; maravilloso lugar con abundantes caídas de agua y hacia el norte el Cristo de Palo, árbol seco en forma de cristo crucificado.

# SERVICIO NACIONAL DE TURISMO

## ATRATIVOS TURISTICOS 2012

**CODIGO ATRACTIVO**

**REGION DEL BIOBIO**

R08101



**NOMBRE DEL ATRACTIVO**

LOS LLEUQUES

**REGION**

REGIÓN DEL BIOBÍO

**JERARQUIA**

REGIONAL

**PROVINCIA**

ÑUBLE

**CATEGORIA**

FOLKLORE

**DIRECCION**

55 KM DE CHILLÁN-RUTA TERMAS

**COMUNA**

PINTO

**TIPO DE ATRACTIVO**

ARQUITECTURA POPULAR ESPONTÁNEA

**LOCALIDAD O SECTOR**

LOS LLEUQUES

**TIPO DE PROPIEDAD**

PRIVADA

**SUBTIPO DEL ATRACTIVO**

PUEBLO

**ESTACIONALIDAD DE USO**

TODO EL AÑO

**ADMINISTRACION**

PRIVADA

**DOTACION SERVICIOS BASICOS**

AGUA POTABLE, ELECTRICIDAD

**LOCALIDAD URBANA MAS CERCANA**

RECINTO

**DEMANDA TURISTICA**

LOCAL, REGIONAL

**TELEFONO INFORMACION**

(42) 1973977

<b>DISTANCIA EN KMS</b>	<b>CAPITAL REGIONAL</b>	155
	<b>CAPITAL COMUNAL</b>	

**USO TURISTICO** ACTUAL

**ESTADO DE CONSERVACION** BUENA

**DESCRIPCION GENERAL**

Los Lleuques es una localidad precordillerana. Nació a mediados de la década de 1950 como un lugar de veraneo de vecinos de algunas comunas de la Provincia de Ñuble, además de ser parada para los viajeros a las Termas de Chillán. Está enclavada en medio de cerros en una zona bastante boscosa, donde destacan especies como el avellano chileno (Gevuina), el boldo o el roble. Debido a la presencia de numerosos ejemplares del árbol denominado lleuque (Prumnopitys andina) que el pueblo recibió su nombre. Actualmente forma una conurbación con la cercana localidad de Recinto.

## SERVICIO NACIONAL DE TURISMO

### ATRATIVOS TURISTICOS 2012

**CODIGO ATRACTIVO**

**REGION DEL BIOBIO**

R08102



**NOMBRE DEL ATRACTIVO**

RESERVA NACIONAL LOS HUEMULES DEL NIBLINTO (SN)

**REGION**

REGIÓN DEL BIOBÍO

**JERARQUIA**

NACIONAL

**PROVINCIA**

ÑUBLE

**CATEGORIA**

SITIO NATURAL

**DIRECCION**

53 KM AL ESTE DE COIHUECO

**COMUNA**

COIHUECO

**TIPO DE ATRACTIVO**

ÁREA SILVESTRE PROTEGIDA O RESERVA DE FLORA Y FAUNA

**LOCALIDAD O SECTOR**

NIBLINTO

**TIPO DE PROPIEDAD**

PÚBLICA

**SUBTIPO DEL ATRACTIVO**

ÁREA SILVESTRE PROTEGIDA O RESERVA DE FLORA Y FAUNA

**ESTACIONALIDAD DE USO**

NOVIEMBRE A MARZO

**ADMINISTRACION**

PÚBLICA

**DOTACION SERVICIOS BASICOS**

AGUA POTABLE, ELECTRICIDAD

**LOCALIDAD URBANA MAS CERCANA**

COIHUECO

**DEMANDA TURISTICA**

LOCAL, REGIONAL, NACIONAL

**TELEFONO INFORMACION**

(42) 226009

<b>DISTANCIA EN KMS</b>	<b>CAPITAL REGIONAL</b>	178
	<b>CAPITAL COMUNAL</b>	53

**USO TURISTICO** ACTUAL

**ESTADO DE CONSERVACION** BUENA

**DESCRIPCION GENERAL**

Comprende 9.553,5 hectáreas en altitudes entre los 800 y 2.100 metros. 7.530 hectáreas pertenecen al Santuario de la Naturaleza y los restantes 2.002 a la Reserva Nacional, que le fueron incorporados gracias al aporte de la Sociedad Zoológica. Su propósito, es proteger la última población de huemules de Chile central. Este es un mamífero heráldico, un ciervo andino en peligro de extinción que antiguamente habitaba desde el río Cachapoal hacia el sur. En estos terrenos se encuentran 121 especies de tipo vegetal, y entre la diversidad de altitud, viven gran número de especies animales.



# SERVICIO NACIONAL DE TURISMO

## ATRATIVOS TURISTICOS 2012

**CODIGO ATRACTIVO**

**REGION DEL BIOBIO**

R08104



**NOMBRE DEL ATRACTIVO**

SAN FABIÁN DE ALICO

**REGION**

REGIÓN DEL BIOBÍO

**JERARQUIA**

LOCAL

**PROVINCIA**

ÑUBLE

**CATEGORIA**

FOLKLORE

**DIRECCION**

**COMUNA**

SAN FABIÁN

**TIPO DE ATRACTIVO**

ARQUITECTURA POPULAR ESPONTÁNEA

**LOCALIDAD O SECTOR**

SAN FABIÁN DE ALICO

**TIPO DE PROPIEDAD**

PÚBLICA

**SUBTIPO DEL ATRACTIVO**

PUEBLO

**ESTACIONALIDAD DE USO**

TODO EL AÑO

**ADMINISTRACION**

PÚBLICA- PRIVADA

**DOTACION SERVICIOS BASICOS**

AGUA POTABLE, ELECTRICIDAD

**LOCALIDAD URBANA MAS CERCANA**

SAN FABIÁN DE ALICO

**DEMANDA TURISTICA**

LOCAL

**TELEFONO INFORMACION**

(42) 419062

<b>DISTANCIA EN KMS</b>	<b>CAPITAL REGIONAL</b>	169
	<b>CAPITAL COMUNAL</b>	69

**USO TURISTICO** ACTUAL

**ESTADO DE CONSERVACION** BUENA

**DESCRIPCION GENERAL**

El pueblo de "San Fabián de Alico", capital comunal, fue fundado el 7 de diciembre de 1865 por Don Fabián De La Fuente Soto y Aguilar. Con el correr de los años este Pueblo se fue poblando y fue así como el 3 de Abril de 1902, siendo el Presidente de la Republica Don Germán Riesco, por Decreto Supremo, le dio el título de Villa a San Fabián. En la localidad de San Fabián de Alico nació el destacado poeta Nicanor Parra y la destacada Artista Folklórica Violeta Parra.



# SERVICIO NACIONAL DE TURISMO

## ATRATIVOS TURISTICOS 2012

**CODIGO ATRACTIVO**

**REGION DEL BIOBIO**

R08109



**NOMBRE DEL ATRACTIVO**  
SALTO DEL ITATA

**REGION**  
REGIÓN DEL BIOBÍO

**JERARQUIA**  
REGIONAL

**PROVINCIA**  
ÑUBLE

**CATEGORIA**  
SITIO NATURAL

**DIRECCION**  
A 18 KM AL OESTE DE YUNGAY

**TIPO DE ATRACTIVO**  
CAÍDA DE AGUA

**COMUNA**  
YUNGAY

**SUBTIPO DEL ATRACTIVO**  
CAÍDA DE AGUA

**LOCALIDAD O SECTOR**  
CAMPANARIO

**TIPO DE PROPIEDAD**  
PRIVADA

**ADMINISTRACION**  
PÚBLICA- PRIVADA

**DEMANDA TURISTICA**  
LOCAL, REGIONAL

**DOTACION SERVICIOS BASICOS**  
AGUA POTABLE, ELECTRICIDAD

**ESTACIONALIDAD DE USO**  
OCTUBRE A ABRIL

**TELEFONO INFORMACION**  
(42) 680010

**LOCALIDAD URBANA MAS CERCANA**  
YUNGAY

<b>DISTANCIA EN KMS</b>	<b>CAPITAL REGIONAL</b>	101
	<b>CAPITAL COMUNAL</b>	18

**USO TURISTICO** ACTUAL

**ESTADO DE CONSERVACION** BUENA

### DESCRIPCION GENERAL

Este espectacular salto, tiene una cascada en la cuál el Río Itata cae de 75 mts. de altura por sus acantilados, los cuáles fueron formados por la erosión de la roca, provocada en el transcurso del tiempo por el río, se puede apreciar su abundante vegetación con arbustos y flores silvestres que rodean el lugar.



**SERVICIO NACIONAL DE TURISMO**

**ATRATIVOS TURISTICOS 2012**

**REGION DEL BIOBIO**

**CODIGO ATRACTIVO**  
R08111



**NOMBRE DEL ATRACTIVO**  
YUMBEL

**REGION**  
REGIÓN DEL BIOBÍO

**JERARQUIA**  
NACIONAL

**PROVINCIA**  
BIOBÍO

**CATEGORIA**  
FOLKLORE

**DIRECCION**  
A 57 KM DE LOS ÁNGELES

**TIPO DE ATRACTIVO**  
ARQUITECTURA POPULAR ESPONTÁNEA

**COMUNA**  
YUMBEL

**LOCALIDAD O SECTOR**  
YUMBEL

**TIPO DE PROPIEDAD**  
PÚBLICA

**SUBTIPO DEL ATRACTIVO**  
PUEBLO

**ESTACIONALIDAD DE USO**  
TODO EL AÑO

**ADMINISTRACION**  
PÚBLICA

**DOTACION SERVICIOS BASICOS**  
AGUA POTABLE, ELECTRICIDAD

**LOCALIDAD URBANA MAS CERCANA**  
YUMBEL

**DEMANDA TURISTICA**  
LOCAL, REGIONAL, NACIONAL

**TELEFONO INFORMACION**  
(43) 431084

<b>DISTANCIA EN KMS</b>	<b>CAPITAL REGIONAL</b>	71
	<b>CAPITAL COMUNAL</b>	0

**USO TURISTICO** ACTUAL

**ESTADO DE CONSERVACION** BUENA

**DESCRIPCION GENERAL**

Se originó en el antiguo fuerte de San Felipe de Austria levantado en 1585 por el gobernador Alonso de Sotomayor, en los alrededores de lo que hoy se denomina cerro Centinela. Emplazada geográficamente acorde a los principios básicos de fortificación militar y defensiva, propios de la Conquista y Guerra de Arauco, Yumbel se ubicaba entre dos cursos de agua, hoy conocidos como Estero Yumbel, por el oriente; Estero Bermejo, por el norte; y por el sur, cerro Centinela, que constituía el Mirador, que permitía observar a distancia cualquier desplazamiento de gente. En sus cercanías se libró la Batalla de Las Cangrejeras .



**SERVICIO NACIONAL DE TURISMO**

**ATRATIVOS TURISTICOS 2012**

**REGION DEL BIOBIO**

**CODIGO ATRACTIVO**  
R08113



**NOMBRE DEL ATRACTIVO**  
RERE

**REGION**  
REGIÓN DEL BIOBÍO

**JERARQUIA**  
REGIONAL

**PROVINCIA**  
BIOBÍO

**CATEGORIA**  
FOLKLORE

**DIRECCION**  
A 21 KM DE YUMBEL

**TIPO DE ATRACTIVO**  
ARQUITECTURA POPULAR ESPONTÁNEA

**COMUNA**  
YUMBEL

**LOCALIDAD O SECTOR**  
RERE

**TIPO DE PROPIEDAD**  
PÚBLICA

**SUBTIPO DEL ATRACTIVO**  
PUEBLO

**ESTACIONALIDAD DE USO**  
TODO EL AÑO

**ADMINISTRACION**  
PÚBLICA

**DOTACION SERVICIOS BASICOS**  
AGUA POTABLE, ELECTRICIDAD

**LOCALIDAD URBANA MAS CERCANA**  
YUMBEL

**DEMANDA TURISTICA**  
LOCAL, REGIONAL

**TELEFONO INFORMACION**  
(43) 431084

<b>DISTANCIA EN KMS</b>	<b>CAPITAL REGIONAL</b>	92
	<b>CAPITAL COMUNAL</b>	21

**USO TURISTICO** ACTUAL

**ESTADO DE CONSERVACION** BUENA

**DESCRIPCION GENERAL**

Fundada en 1765 por el gobernador Antonio de Guill y Gonzaga, y llamado Villa de San Luis Gonzaga de Rere. Los orígenes de Rere se relacionan directamente con la guerra fronteriza que libraron españoles y araucanos desde los comienzos de la Conquista. Por su interesantes inmuebles en adobe, el poblado de Rere iba a ser declarado "Zona Típica" por el Consejo de Monumentos Nacionales, antes del terremoto del 27/02/2010. Hoy Rere necesita ayuda externa para poder reconstruir este valioso legado de inmuebles.



**SERVICIO NACIONAL DE TURISMO**

**ATRATIVOS TURISTICOS 2012**

**REGION DEL BIOBIO**

**CODIGO ATRACTIVO**  
R08114



**NOMBRE DEL ATRACTIVO**  
SANTA JUANA

**REGION**  
REGIÓN DEL BIOBÍO

**JERARQUIA**  
LOCAL

**PROVINCIA**  
CONCEPCIÓN

**CATEGORIA**  
FOLKLORE

**DIRECCION**  
A 45 KM AL SUR DE SAN PEDRO DE LA PAZ

**TIPO DE ATRACTIVO**  
ARQUITECTURA POPULAR ESPONTÁNEA

**COMUNA**  
SANTA JUANA

**LOCALIDAD O SECTOR**  
SANTA JUANA

**TIPO DE PROPIEDAD**  
PÚBLICA

**SUBTIPO DEL ATRACTIVO**  
PUEBLO

**ESTACIONALIDAD DE USO**  
TODO EL AÑO

**ADMINISTRACION**  
PÚBLICA

**DOTACION SERVICIOS BASICOS**  
AGUA POTABLE, ELECTRICIDAD

**LOCALIDAD URBANA MAS CERCANA**  
SANTA JUANA

**DEMANDA TURISTICA**  
LOCAL

**TELEFONO INFORMACION**  
(41) 2778368

<b>DISTANCIA EN KMS</b>	<b>CAPITAL REGIONAL</b>	52
	<b>CAPITAL COMUNAL</b>	0

**USO TURISTICO** ACTUAL

**ESTADO DE CONSERVACION** BUENA

**DESCRIPCION GENERAL**

Emplazado en el Valle de Catirai, en la ribera sur del Biobío, donde Luis Fernández de Córdova y Arce lo fundara el 8 de marzo de 1626 con el nombre de Santa Juana de Guadalcázar, el Fuerte se encontraba ubicado a 48 kilómetros de Concepción y a sólo siete cuadras de la Plaza de Santa Juana. Santa Juana de Guadalcázar fue avasallado y su caserío destruido e incendiado varias veces por los aborígenes. En 1739, por orden del Gobernador don José Antonio Manso de Velasco se lo convirtió en plaza fuerte; se le hicieron fosos, se lo dotó de una buena guarnición y se trazó a su alrededor la población.

# SERVICIO NACIONAL DE TURISMO

## ATRATIVOS TURISTICOS 2012

**CODIGO ATRACTIVO**

**REGION DEL BIOBIO**

R08115



**NOMBRE DEL ATRACTIVO**

PLANTA HIDROELÉCTRICA DE CHIVILINGO (MH)

**REGION**

REGIÓN DEL BIOBÍO

**JERARQUIA**

REGIONAL

**PROVINCIA**

CONCEPCIÓN

**CATEGORIA**

MUSEO O MANIFESTACIÓN CULTURAL

**DIRECCION**

A 8 KM AL SUR DE LOTA

**TIPO DE ATRACTIVO**

OBRA DE ARTE O TÉCNICA

**COMUNA**

LOTA

**LOCALIDAD O SECTOR**

CHIVILINGO

**TIPO DE PROPIEDAD**

PÚBLICA

**SUBTIPO DEL ATRACTIVO**

OBRA DE INGENIERÍA

**ESTACIONALIDAD DE USO**

TODO EL AÑO

**ADMINISTRACION**

PÚBLICA

**DOTACION SERVICIOS BASICOS**

SIN SERVICIOS

**LOCALIDAD URBANA MAS CERCANA**

LOTA

**DEMANDA TURISTICA**

LOCAL, REGIONAL

**TELEFONO INFORMACION**

(41) 2405002

<b>DISTANCIA EN KMS</b>	<b>CAPITAL REGIONAL</b>	47
	<b>CAPITAL COMUNAL</b>	8

**USO TURISTICO** ACTUAL

**ESTADO DE CONSERVACION** BUENA

**DESCRIPCION GENERAL**

Declarada Monumento Histórico D.S. 721 del 25/10/1990. La de Chivilingo es la primera central hidroeléctrica construida en Chile, y tuvo por objeto dotar de energía a las minas de carbón de Lota. La Compañía Explotadora de Lota y Coronel, -sucesora de la Sociedad Cousiño e Hijos-, convencida de las ventajas de aprovechar las caídas de agua del estero de Chivilingo para generar esta nueva forma de energía, presentó una propuesta para construir una central, que fue adjudicada a la empresa norteamericana Consolidated Co. El uso de la electricidad en los piques requirió de grandes transformaciones, de las que se encargó una firma alemana. El sistema entró en funciones en 1897.



# SERVICIO NACIONAL DE TURISMO

## ATRATIVOS TURISTICOS 2012

**CODIGO ATRACTIVO**

**REGION DEL BIOBIO**

R08116



**NOMBRE DEL ATRACTIVO**

PLAYA COLCURA

**REGION**

REGIÓN DEL BIOBÍO

**JERARQUIA**

LOCAL

**PROVINCIA**

CONCEPCIÓN

**CATEGORIA**

SITIO NATURAL

**DIRECCION**

A 4 KM AL SUR DE LOTA

**COMUNA**

LOTA

**TIPO DE ATRACTIVO**

COSTA

**LOCALIDAD O SECTOR**

PLAYA COLCURA

**TIPO DE PROPIEDAD**

PÚBLICA

**SUBTIPO DEL ATRACTIVO**

PLAYA O BALNEARIO

**ESTACIONALIDAD DE USO**

TODO EL AÑO

**ADMINISTRACION**

PÚBLICA

**DOTACION SERVICIOS BASICOS**

SIN SERVICIOS

**LOCALIDAD URBANA MAS CERCANA**

LOTA

**DEMANDA TURISTICA**

LOCAL

**TELEFONO INFORMACION**

(41) 2405002

<b>DISTANCIA EN KMS</b>	<b>CAPITAL REGIONAL</b>	44
	<b>CAPITAL COMUNAL</b>	4

**USO TURISTICO** ACTUAL

**ESTADO DE CONSERVACION** BUENA

**DESCRIPCION GENERAL**

Una de las más concurridas de la región, mayoritariamente por veraneantes de la comuna de Lota y del lugar. Se ubica rodeada de un recinto de picnic, roqueríos y comercio, cuyo acceso es público.



# SERVICIO NACIONAL DE TURISMO

## ATRATIVOS TURISTICOS 2012

**CODIGO ATRACTIVO**

**REGION DEL BIOBIO**

R08117



**NOMBRE DEL ATRACTIVO**  
PLAYA CHIVILINGO

**REGION**  
REGIÓN DEL BIOBÍO

**JERARQUIA**  
LOCAL

**PROVINCIA**  
CONCEPCIÓN

**CATEGORIA**  
SITIO NATURAL

**DIRECCION**  
A 8 KM AL SUR DE LOTA

**TIPO DE ATRACTIVO**  
COSTA

**COMUNA**  
LOTA

**SUBTIPO DEL ATRACTIVO**  
PLAYA O BALNEARIO

**LOCALIDAD O SECTOR**  
CHIVILINGO

**TIPO DE PROPIEDAD**  
PÚBLICA

**ADMINISTRACION**  
PÚBLICA

**DEMANDA TURISTICA**  
LOCAL

**DOTACION SERVICIOS BASICOS**  
SIN SERVICIOS

**ESTACIONALIDAD DE USO**  
TODO EL AÑO

**TELEFONO INFORMACION**  
(41) 2405002

**LOCALIDAD URBANA MAS CERCANA**  
LOTA

<b>DISTANCIA EN KMS</b>	<b>CAPITAL REGIONAL</b>	47
	<b>CAPITAL COMUNAL</b>	8

**USO TURISTICO** ACTUAL

**ESTADO DE CONSERVACION** BUENA

### DESCRIPCION GENERAL

Esta playa es de arenas blancas y esta rodeada de cerros cubiertos de vegetación que la protegen del viento. No apta para el baño, sólo pesca. Posee complejo turístico con amplia oferta de servicios.





**SERVICIO NACIONAL DE TURISMO**

**ATRATIVOS TURISTICOS 2012**

**REGION DEL BIOBIO**

**CODIGO ATRACTIVO**  
R08118



**NOMBRE DEL ATRACTIVO**  
LARAQUETE

**REGION**  
REGIÓN DEL BIOBÍO

**JERARQUIA**  
REGIONAL

**PROVINCIA**  
ARAUCO

**CATEGORIA**  
FOLKLORE

**DIRECCION**  
A 10 KM AL NORTE DE ARAUCO

**TIPO DE ATRACTIVO**  
ARQUITECTURA POPULAR ESPONTÁNEA

**COMUNA**  
ARAUCO

**LOCALIDAD O SECTOR**  
LARAQUETE

**TIPO DE PROPIEDAD**  
PÚBLICA

**SUBTIPO DEL ATRACTIVO**  
PUEBLO

**ESTACIONALIDAD DE USO**  
TODO EL AÑO

**ADMINISTRACION**  
PÚBLICA

**DOTACION SERVICIOS BASICOS**  
AGUA POTABLE, ELECTRICIDAD

**LOCALIDAD URBANA MAS CERCANA**  
ARAUCO

**DEMANDA TURISTICA**  
LOCAL, REGIONAL

**TELEFONO INFORMACION**  
(41) 2551222

<b>DISTANCIA EN KMS</b>	<b>CAPITAL REGIONAL</b>	54
	<b>CAPITAL COMUNAL</b>	10

**USO TURISTICO** ACTUAL

**ESTADO DE CONSERVACION** BUENA

**DESCRIPCION GENERAL**

Un pequeño poblado turístico considerado la puerta de la provincia. Este caserío que está dividido por la carretera, es el lugar donde las mujeres del sector, mejor conocidas como palomitas, venden sus tortillas de rescoldo y mariscos, a las personas que pasan por el poblado. En este pequeño caserío existen grandes y conocidos restaurantes de comida típica con productos marinos, al igual que establecimientos hoteleros de tinte rural para que los turistas puedan disfrutar de la extensa playa y bello río con la tranquilidad característica del sector.



**SERVICIO NACIONAL DE TURISMO**

**ATRATIVOS TURISTICOS 2012**

**REGION DEL BIOBIO**

**CODIGO ATRACTIVO**  
R08121



**NOMBRE DEL ATRACTIVO**  
PLAYA DE ARAUCO

**REGION**  
REGIÓN DEL BIOBÍO

**JERARQUIA**  
LOCAL

**PROVINCIA**  
ARAUCO

**CATEGORIA**  
SITIO NATURAL

**DIRECCION**

**TIPO DE ATRACTIVO**  
COSTA

**COMUNA**  
ARAUCO

**LOCALIDAD O SECTOR**  
ARAUCO

**TIPO DE PROPIEDAD**  
PÚBLICA

**SUBTIPO DEL ATRACTIVO**  
PLAYA O BALNEARIO

**ESTACIONALIDAD DE USO**  
TODO EL AÑO

**ADMINISTRACION**  
PÚBLICA

**DOTACION SERVICIOS BASICOS**  
AGUA POTABLE, ELECTRICIDAD

**LOCALIDAD URBANA MAS CERCANA**  
ARAUCO

**DEMANDA TURISTICA**  
LOCAL

**TELEFONO INFORMACION**  
(41) 2551222

<b>DISTANCIA EN KMS</b>	<b>CAPITAL REGIONAL</b>	71
	<b>CAPITAL COMUNAL</b>	0

**USO TURISTICO** ACTUAL

**ESTADO DE CONSERVACION** BUENA

**DESCRIPCION GENERAL**

Es de aproximadamente diez kilómetros de extensión; se caracteriza por sus arenas finas y blancas, que invitan al picnic y a la práctica de la pesca de orilla de mar. Además, se ubican diversos restaurantes, cuya especialidad son los platos preparados en base a productos del mar. Desde sus salones se pueden observar excelentes panorámicas.



# SERVICIO NACIONAL DE TURISMO

## ATRATIVOS TURISTICOS 2012

**CODIGO ATRACTIVO**

**REGION DEL BIOBIO**

R08126

### NOMBRE DEL ATRACTIVO

LEBU

### REGION

REGIÓN DEL BIOBÍO

### JERARQUIA

REGIONAL

### PROVINCIA

ARAUCO

### CATEGORIA

REALIZACIÓN TÉCNICA, CIENTÍFICA O ARTÍSTICA CONTEMPORÁNEA

### DIRECCION

A 26 KM AL OESTE DE LOS ÁLAMOS

### TIPO DE ATRACTIVO

OBRA DE ARTE O TÉCNICA

### COMUNA

LEBU

### LOCALIDAD O SECTOR

LEBU

### TIPO DE PROPIEDAD

PÚBLICA

### SUBTIPO DEL ATRACTIVO

CIUDAD

### ESTACIONALIDAD DE USO

TODO EL AÑO

### ADMINISTRACION

PÚBLICA

### DOTACION SERVICIOS BASICOS

AGUA POTABLE, ELECTRICIDAD

### LOCALIDAD URBANA MAS CERCANA

LEBU

### DEMANDA TURISTICA

LOCAL, REGIONAL

### TELEFONO INFORMACION

(41) 2406661

<b>DISTANCIA EN KMS</b>	<b>CAPITAL REGIONAL</b>	145
	<b>CAPITAL COMUNAL</b>	0

**USO TURISTICO** ACTUAL

**ESTADO DE CONSERVACION** BUENA

### DESCRIPCION GENERAL

La ciudad de Lebu debe su nombre a su río llamado por los Mapuches "Leufu", que quiere decir río, y que poco a poco fue castellanizándose pasando por leuvu, lebú para quedar finalmente como Lebu. La ciudad de Lebu fue fundada el 8 de octubre de 1862, realizándose una solemne ceremonia de colocación de la primera piedra del "Fuerte Varas", con el objeto de que en sus alrededores se levantara una población que atrajera a los numerosos colonos diseminados en el Valle del Río Lebu. Así nació esta hermosa ciudad, la cual años más tarde llegaría a ser la Capital de la Provincia de Arauco y el centro de la industria carbonífera y pesquera de la zona de la Costa Araucana.



**SERVICIO NACIONAL DE TURISMO**

**ATRATIVOS TURISTICOS 2012**

**REGION DEL BIOBIO**

**CODIGO ATRACTIVO**  
R08127



**NOMBRE DEL ATRACTIVO**  
CUEVA DE HUILQUICURA O DE SANTA RITA

**REGION**  
REGIÓN DEL BIOBÍO

**JERARQUIA**  
LOCAL

**PROVINCIA**  
ÑUBLE

**CATEGORIA**  
SITIO NATURAL

**DIRECCION**  
15 KM AL SUR DE COBQUECURA

**TIPO DE ATRACTIVO**  
GRUTA O CAVERNA

**COMUNA**  
COBQUECURA

**SUBTIPO DEL ATRACTIVO**  
GRUTA O CAVERNA

**LOCALIDAD O SECTOR**  
PLAYA SANTA RITA

**TIPO DE PROPIEDAD**  
PÚBLICA

**ESTACIONALIDAD DE USO**  
TODO EL AÑO

**ADMINISTRACION**  
PÚBLICA

**LOCALIDAD URBANA MAS CERCANA**  
COBQUECURA

**DEMANDA TURISTICA**  
LOCAL

**DOTACION SERVICIOS BASICOS**  
AGUA POTABLE, ELECTRICIDAD

**TELEFONO INFORMACION**  
(42) 1971647

<b>DISTANCIA EN KMS</b>	<b>CAPITAL REGIONAL</b>	144
	<b>CAPITAL COMUNAL</b>	15

**USO TURISTICO** ACTUAL      **ESTADO DE CONSERVACION** BUENA

**DESCRIPCION GENERAL**

Se ubica en la playa Santa Rita. Se dice que tendría una longitud de más de 35 km. y llegaría a desembocar al Cerro Coiquen en la ciudad de Quirihue. Debe su nombre a la existencia de una imagen de la virgen, venerada cada primero de enero.

# SERVICIO NACIONAL DE TURISMO

## ATRATIVOS TURISTICOS 2012

**CODIGO ATRACTIVO**

**REGION DEL BIOBIO**

R08128



**NOMBRE DEL ATRACTIVO**

CUEVA DEL TORO

**REGION**

REGIÓN DEL BIOBÍO

**JERARQUIA**

REGIONAL

**PROVINCIA**

ARAUCO

**CATEGORIA**

SITIO NATURAL

**DIRECCION**

A 1,5 KM AL NORTE DE LEBU

**COMUNA**

LEBU

**TIPO DE ATRACTIVO**

GRUTA O CAVERNA

**LOCALIDAD O SECTOR**

MILLANECO

**TIPO DE PROPIEDAD**

PÚBLICA

**SUBTIPO DEL ATRACTIVO**

GRUTA O CAVERNA

**ESTACIONALIDAD DE USO**

TODO EL AÑO

**ADMINISTRACION**

PÚBLICA

**DOTACION SERVICIOS BASICOS**

AGUA POTABLE, ELECTRICIDAD

**LOCALIDAD URBANA MAS CERCANA**

LEBU

**DEMANDA TURISTICA**

LOCAL, REGIONAL

**TELEFONO INFORMACION**

(41) 2406661

**DISTANCIA  
EN KMS**

**CAPITAL REGIONAL  
CAPITAL COMUNAL**

146,5

1,5

**USO TURISTICO** ACTUAL

**ESTADO DE CONSERVACION** BUENA

**DESCRIPCION GENERAL**

Una pared rocosa a espaldas del mar produce -mediante un orificio- un sonido similar al bramido de un toro, cuando las olas la golpean.



# SERVICIO NACIONAL DE TURISMO

## ATRATIVOS TURISTICOS 2012

**CODIGO ATRACTIVO**

**REGION DEL BIOBIO**

R08129



**NOMBRE DEL ATRACTIVO**  
PLAYA GRANDE

**REGION**  
REGIÓN DEL BIOBÍO

**JERARQUIA**  
LOCAL

**PROVINCIA**  
ARAUCO

**CATEGORIA**  
SITIO NATURAL

**DIRECCION**  
A 1 KM AL NORTE DE LEBU

**TIPO DE ATRACTIVO**  
COSTA

**COMUNA**  
LEBU

**SUBTIPO DEL ATRACTIVO**  
PLAYA O BALNEARIO

**LOCALIDAD O SECTOR**  
MILLANECO

**DOTACION SERVICIOS BASICOS**  
AGUA POTABLE, ELECTRICIDAD

**ESTACIONALIDAD DE USO**  
TODO EL AÑO

**TELEFONO INFORMACION**  
(41) 2406661

**LOCALIDAD URBANA MAS CERCANA**  
LEBU

<b>DISTANCIA EN KMS</b>	<b>CAPITAL REGIONAL</b>	146
	<b>CAPITAL COMUNAL</b>	1

**TIPO DE PROPIEDAD**  
PÚBLICA

**ADMINISTRACION**  
PÚBLICA

**DEMANDA TURISTICA**  
LOCAL

**USO TURISTICO** ACTUAL

**ESTADO DE CONSERVACION** BUENA

### DESCRIPCION GENERAL

Playa de unos 3 km de largo, que se extiende desde la desembocadura del Río Lebu hasta el sector turístico Millaneco. Es un lugar ideal para la práctica de diversos deportes como windsurf, footing, kyte surf, pesca, trekking y paseos a caballo.



# SERVICIO NACIONAL DE TURISMO

## ATRATIVOS TURISTICOS 2012

**CODIGO ATRACTIVO**

**REGION DEL BIOBIO**

R08130



**NOMBRE DEL ATRACTIVO**

PLAYA MILLANECO

**REGION**

REGIÓN DEL BIOBÍO

**JERARQUIA**

LOCAL

**PROVINCIA**

ARAUCO

**CATEGORIA**

SITIO NATURAL

**DIRECCION**

A 2 KM AL NORTE DE LEBU

**COMUNA**

LEBU

**TIPO DE ATRACTIVO**

COSTA

**LOCALIDAD O SECTOR**

MILLANECO

**TIPO DE PROPIEDAD**

PÚBLICA

**SUBTIPO DEL ATRACTIVO**

PLAYA O BALNEARIO

**ESTACIONALIDAD DE USO**

TODO EL AÑO

**ADMINISTRACION**

PÚBLICA

**DOTACION SERVICIOS BASICOS**

AGUA POTABLE, ELECTRICIDAD

**LOCALIDAD URBANA MAS CERCANA**

LEBU

**DEMANDA TURISTICA**

LOCAL

**TELEFONO INFORMACION**

(41) 2406661

<b>DISTANCIA EN KMS</b>	<b>CAPITAL REGIONAL</b>	147
	<b>CAPITAL COMUNAL</b>	2

**USO TURISTICO** ACTUAL

**ESTADO DE CONSERVACION** BUENA

**DESCRIPCION GENERAL**

Una playa protegida del viento y de arenas blancas es la característica principal de este paisaje que en verano se transforma en el principal punto para los que gustan de la arena y sol.



# SERVICIO NACIONAL DE TURISMO

## ATRATIVOS TURISTICOS 2012

**CODIGO ATRACTIVO**

**REGION DEL BIOBIO**

R08131



**NOMBRE DEL ATRACTIVO**

CAÑETE

**REGION**

REGIÓN DEL BIOBÍO

**JERARQUIA**

REGIONAL

**PROVINCIA**

ARAUCO

**CATEGORIA**

REALIZACIÓN TÉCNICA, CIENTÍFICA O ARTÍSTICA CONTEMPORÁNEA

**DIRECCION**

A 18 KM AL SUR DE LOS ÁLAMOS

**TIPO DE ATRACTIVO**

OBRA DE ARTE O TÉCNICA

**COMUNA**

CAÑETE

**LOCALIDAD O SECTOR**

CAÑETE

**TIPO DE PROPIEDAD**

PÚBLICA

**SUBTIPO DEL ATRACTIVO**

CIUDAD

**ESTACIONALIDAD DE USO**

TODO EL AÑO

**ADMINISTRACION**

PÚBLICA

**DOTACION SERVICIOS BASICOS**

AGUA POTABLE, ELECTRICIDAD

**LOCALIDAD URBANA MAS CERCANA**

CAÑETE

**DEMANDA TURISTICA**

LOCAL, REGIONAL

**TELEFONO INFORMACION**

(41) 2209049

<b>DISTANCIA EN KMS</b>	<b>CAPITAL REGIONAL</b>	137
	<b>CAPITAL COMUNAL</b>	0

**USO TURISTICO** ACTUAL

**ESTADO DE CONSERVACION** BUENA

**DESCRIPCION GENERAL**

La ciudad fue establecida originalmente entre diciembre de 1557 y enero de 1558 por el gobernador García Hurtado de Mendoza con el nombre de Cañete de la Frontera, ya que su padre, Andrés Hurtado de Mendoza, virrey del Perú era marqués de Cañete en ese momento. El título provenía de la villa de Cañete, España. El nombre Cañete es de origen vasco (España), del valle de Arratia, específicamente de Durango (Vizcaya), también encontrado como Kañete o Canete. Las actividades económicas de la comuna se centran principalmente en el sector forestal (empresa Forestal Mininco). Aunque la agricultura ha sido una de las actividades predominantes del sector.



## SERVICIO NACIONAL DE TURISMO

### ATRATIVOS TURISTICOS 2012

**CODIGO ATRACTIVO**

**REGION DEL BIOBIO**

R08132



**NOMBRE DEL ATRACTIVO**

CONTULMO

**REGION**

REGIÓN DEL BIOBÍO

**JERARQUIA**

REGIONAL

**PROVINCIA**

ARAUCO

**CATEGORIA**

FOLKLORE

**DIRECCION**

A 35 KM AL SUR DE CAÑETE

**TIPO DE ATRACTIVO**

ARQUITECTURA POPULAR ESPONTÁNEA

**COMUNA**

CONTULMO

**LOCALIDAD O SECTOR**

CONTULMO

**TIPO DE PROPIEDAD**

PÚBLICA

**SUBTIPO DEL ATRACTIVO**

PUEBLO

**ESTACIONALIDAD DE USO**

TODO EL AÑO

**ADMINISTRACION**

PÚBLICA

**DOTACION SERVICIOS BASICOS**

AGUA POTABLE, ELECTRICIDAD

**LOCALIDAD URBANA MAS CERCANA**

CONTULMO

**DEMANDA TURISTICA**

LOCAL, REGIONAL

**TELEFONO INFORMACION**

(41) 2618142

<b>DISTANCIA EN KMS</b>	<b>CAPITAL REGIONAL</b>	172
	<b>CAPITAL COMUNAL</b>	0

**USO TURISTICO** ACTUAL

**ESTADO DE CONSERVACION** BUENA

**DESCRIPCION GENERAL**

Contulmo, que en Mapudungun significa lugar de paso. La geografía se caracteriza por ser una planicie que se emplaza a la orilla del lago Lanalhue y al pie de la Cordillera de Nahuelbuta. Se puede decir que la población de Contulmo está formada étnica y culturalmente por una "trilogía", incorporando elementos alemanes, criollos y mapuches. En el siglo XIX, se fundó la plaza militar de Contulmo, para servir de apoyo al Tucapel, ubicado en Cañete, en la Guerra de Arauco. A principios del año 1884 se fundó el poblado de "San Luis de Contulmo" con 48 familias provenientes de Alemania, de religión protestante y posteriormente algunos de procedencia Judea-alemana, recién llegadas a Sudamérica.

# SERVICIO NACIONAL DE TURISMO

## ATRATIVOS TURISTICOS 2012

**CODIGO ATRACTIVO**

**REGION DEL BIOBIO**

R08133



**NOMBRE DEL ATRACTIVO**

PLAYA QUIDICO

**REGION**

REGIÓN DEL BIOBÍO

**JERARQUIA**

REGIONAL

**PROVINCIA**

ARAUCO

**CATEGORIA**

SITIO NATURAL

**DIRECCION**

A 17 KM AL NORTE DE TIRÚA

**COMUNA**

TIRÚA

**TIPO DE ATRACTIVO**

COSTA

**LOCALIDAD O SECTOR**

QUIDICO

**TIPO DE PROPIEDAD**

PÚBLICA

**SUBTIPO DEL ATRACTIVO**

PLAYA O BALNEARIO

**ESTACIONALIDAD DE USO**

TODO EL AÑO

**ADMINISTRACION**

PÚBLICA

**DOTACION SERVICIOS BASICOS**

AGUA POTABLE, ELECTRICIDAD

**LOCALIDAD URBANA MAS CERCANA**

TIRÚA

**DEMANDA TURISTICA**

LOCAL, REGIONAL

**TELEFONO INFORMACION**

(41) 2445800

<b>DISTANCIA EN KMS</b>	<b>CAPITAL REGIONAL</b>	193
	<b>CAPITAL COMUNAL</b>	17

**USO TURISTICO** ACTUAL

**ESTADO DE CONSERVACION** BUENA

**DESCRIPCION GENERAL**

La amplia playa de Quidico es ventosa y no apta para el baño. Es utilizada en la práctica del windsurf y la pesca recreativa.



**SERVICIO NACIONAL DE TURISMO**

**ATRATIVOS TURISTICOS 2012**

**REGION DEL BIOBIO**

**CODIGO ATRACTIVO**  
R08134



**NOMBRE DEL ATRACTIVO**  
TIRÚA

**REGION**  
REGIÓN DEL BIOBÍO

**JERARQUIA**  
NACIONAL

**PROVINCIA**  
ARAUCO

**CATEGORIA**  
FOLKLORE

**DIRECCION**  
A 17 KM AL SUR DE QUIDICO

**TIPO DE ATRACTIVO**  
ARQUITECTURA POPULAR ESPONTÁNEA

**COMUNA**  
TIRÚA

**TIPO DE PROPIEDAD**  
PÚBLICA

**LOCALIDAD O SECTOR**  
TIRÚA

**SUBTIPO DEL ATRACTIVO**  
PUEBLO

**ESTACIONALIDAD DE USO**  
TODO EL AÑO

**ADMINISTRACION**  
PÚBLICA

**DOTACION SERVICIOS BASICOS**  
AGUA POTABLE, ELECTRICIDAD

**LOCALIDAD URBANA MAS CERCANA**  
TIRÚA

**DEMANDA TURISTICA**  
LOCAL, REGIONAL, NACIONAL

**TELEFONO INFORMACION**  
(41) 2445800

<b>DISTANCIA EN KMS</b>	<b>CAPITAL REGIONAL</b>	210
	<b>CAPITAL COMUNAL</b>	0

**USO TURISTICO** ACTUAL

**ESTADO DE CONSERVACION** BUENA

**DESCRIPCION GENERAL**

Emergente y original punto turístico étnico, rico en gastronomía marina; rodeado de un aroma oceánico, ofrece variados atractivos naturales como largas y hermosas playas, ríos, paisajes, campos y lagunas. entre los que destaca Playa Tirúa, ubicada a 210 kms. de Concepción, y a 127 Kms. de Temuco, con una extensión de 5 kms.; apta para la pesca, el picnic y la fotografía.



# SERVICIO NACIONAL DE TURISMO

## ATRATIVOS TURISTICOS 2012

**CODIGO ATRACTIVO**

**REGION DEL BIOBIO**

R08136



<b>NOMBRE DEL ATRACTIVO</b>	<b>REGION</b>
RÍO TIRÚA	REGIÓN DEL BIOBÍO

<b>JERARQUIA</b>	<b>PROVINCIA</b>
LOCAL	ARAUCO

<b>CATEGORIA</b>	<b>DIRECCION</b>
SITIO NATURAL	A 1 KM AL OESTE DE TIRÚA

<b>TIPO DE ATRACTIVO</b>	<b>COMUNA</b>
RÍO O ESTERO	TIRÚA

<b>SUBTIPO DEL ATRACTIVO</b>	<b>LOCALIDAD O SECTOR</b>
RÍO O ESTERO	TIRÚA

<b>TIPO DE PROPIEDAD</b>
PÚBLICA

<b>ADMINISTRACION</b>
PÚBLICA

<b>DEMANDA TURISTICA</b>
LOCAL

<b>DOTACION SERVICIOS BASICOS</b>	<b>LOCALIDAD URBANA MAS CERCANA</b>
AGUA POTABLE, ELECTRICIDAD	TIRÚA

<b>TELEFONO INFORMACION</b>	<b>DISTANCIA EN KMS</b>	<b>CAPITAL REGIONAL</b>	210
(41) 2445800	<b>CAPITAL COMUNAL</b>		1

<b>USO TURISTICO</b>	ACTUAL	<b>ESTADO DE CONSERVACION</b>	BUENA
----------------------	--------	-------------------------------	-------

### DESCRIPCION GENERAL

En las cercanías de TIRÚA el río ofrece pequeñas playas de arena. En el entorno se aprecian notables vistas panorámicas. Debido a navegabilidad sirve también de muelle para las embarcaciones en su actividad pesquera.



**SERVICIO NACIONAL DE TURISMO**

**ATRATIVOS TURISTICOS 2012**

**CODIGO ATRACTIVO**  
R08137

**REGION DEL BIOBIO**



**NOMBRE DEL ATRACTIVO**  
ESTACIÓN DE FERROCARRILES DE SAN ROSENDO

**REGION**  
REGIÓN DEL BIOBÍO

**JERARQUIA**  
LOCAL

**PROVINCIA**  
BIOBÍO

**CATEGORIA**  
MUSEO O MANIFESTACIÓN CULTURAL

**DIRECCION**

**TIPO DE ATRACTIVO**  
OBRA DE ARTE O TÉCNICA

**COMUNA**  
SAN ROSENDO

**LOCALIDAD O SECTOR**  
SAN ROSENDO

**TIPO DE PROPIEDAD**  
PÚBLICA

**SUBTIPO DEL ATRACTIVO**  
ARQUITECTURA

**ESTACIONALIDAD DE USO**  
TODO EL AÑO

**ADMINISTRACION**  
PÚBLICA

**DOTACION SERVICIOS BASICOS**  
SIN SERVICIOS

**LOCALIDAD URBANA MAS CERCANA**  
SAN ROSENDO

**DEMANDA TURISTICA**  
LOCAL

**TELEFONO INFORMACION**  
(43) 461408

<b>DISTANCIA EN KMS</b>	<b>CAPITAL REGIONAL</b>	107
	<b>CAPITAL COMUNAL</b>	0

**USO TURISTICO** ACTUAL

**ESTADO DE CONSERVACION** BUENA

**DESCRIPCION GENERAL**

Construida junto con el Ferrocarril Talcahuano - Chillán y Angol, e inaugurada en 1873. Luego pasó a formar parte de la Red Sur de Ferrocarriles del Estado, y es cabecera del Ramal San Rosendo - Talcahuano. El patio de la estación de San Rosendo es grande, debido a la gran importancia que revistió en el pasado dentro de la Red Sur. El conjunto se compone del triángulo formado por la actual Vía Troncal de la Red Sur y las vías que conformaron antiguamente el FC Talcahuano - Chillán y Angol. En el centro de este Triángulo se encuentra una muestra compuesta por dos locomotoras a vapor.

## SERVICIO NACIONAL DE TURISMO

### ATRATIVOS TURISTICOS 2012

**CODIGO ATRACTIVO**

**REGION DEL BIOBIO**

R08140



**NOMBRE DEL ATRACTIVO**

FUERTE DE NACIMIENTO (MH)

**REGION**

REGIÓN DEL BIOBÍO

**JERARQUIA**

NACIONAL

**PROVINCIA**

BIOBÍO

**CATEGORIA**

MUSEO O MANIFESTACIÓN CULTURAL

**DIRECCION**

OHIGGINS, SAN MARTÍN Y FREIRE, NACIMIENTO

**COMUNA**

NACIMIENTO

**TIPO DE ATRACTIVO**

LUGAR HISTÓRICO

**LOCALIDAD O SECTOR**

NACIMIENTO

**TIPO DE PROPIEDAD**

PÚBLICA

**SUBTIPO DEL ATRACTIVO**

LUGAR HISTÓRICO

**ESTACIONALIDAD DE USO**

TODO EL AÑO

**ADMINISTRACION**

PÚBLICA

**DOTACION SERVICIOS BASICOS**

SIN SERVICIOS

**LOCALIDAD URBANA MAS CERCANA**

NACIMIENTO

**DEMANDA TURISTICA**

LOCAL, REGIONAL, NACIONAL

**TELEFONO INFORMACION**

(43) 401312

<b>DISTANCIA EN KMS</b>	<b>CAPITAL REGIONAL</b>	104
	<b>CAPITAL COMUNAL</b>	0

**USO TURISTICO** ACTUAL

**ESTADO DE CONSERVACION** BUENA

**DESCRIPCION GENERAL**

Declarado Monumento Histórico D.S. 1312 del 25/03/1954. La ciudad de Nacimiento se ubica en un peñón de la cordillera de Nahuelbuta y tiene un origen militar, pues su formación se remonta a la creación de la Plaza Fuerte de Nacimiento durante la Colonia. En la ribera norte del río Bío Bío y cerca de la confluencia con el río Vergara, el 24 de diciembre de 1603 el Gobernador del Reino, Alonso de Ribera, funda el fuerte con el nombre de Nacimiento, en memoria del nacimiento de Jesucristo, y lo deja con una guarnición de 100 soldados al mando de don Alonso González de Nájera.

# SERVICIO NACIONAL DE TURISMO

## ATRATIVOS TURISTICOS 2012

**CODIGO ATRACTIVO**

**REGION DEL BIOBIO**

R08141



**NOMBRE DEL ATRACTIVO**

LOS ÁNGELES

**REGION**

REGIÓN DEL BIOBÍO

**JERARQUIA**

REGIONAL

**PROVINCIA**

BIOBÍO

**CATEGORIA**

REALIZACIÓN TÉCNICA, CIENTÍFICA O  
 ARTÍSTICA CONTEMPORÁNEA

**DIRECCION**

**COMUNA**

LOS ÁNGELES

**TIPO DE ATRACTIVO**

OBRA DE ARTE O TÉCNICA

**LOCALIDAD O SECTOR**

LOS ÁNGELES

**TIPO DE PROPIEDAD**

PÚBLICA

**SUBTIPO DEL ATRACTIVO**

CIUDAD

**ESTACIONALIDAD DE USO**

TODO EL AÑO

**ADMINISTRACION**

PÚBLICA

**DOTACION SERVICIOS BASICOS**

AGUA POTABLE, ELECTRICIDAD

**LOCALIDAD URBANA MAS CERCANA**

LOS ÁNGELES

**DEMANDA TURISTICA**

LOCAL, REGIONAL

**TELEFONO INFORMACION**

(43) 408643

<b>DISTANCIA EN KMS</b>	<b>CAPITAL REGIONAL</b>	127
	<b>CAPITAL COMUNAL</b>	0

**USO TURISTICO** ACTUAL

**ESTADO DE CONSERVACION** BUENA

**DESCRIPCION GENERAL**

En documentos recopilados por la historiadora María Teresa Varas, encontró referencias de la ciudad como Nuestra Señora de Los Ángeles, en cartas de la época de la Independencia; incluso Bernardo O'Higgins en algunas de sus cartas, se refería a la villa en esos términos, lo que más tarde desembocaría en la denominación que hoy conocemos. Las calles del centro de la ciudad están dispuestas en forma de damero. Las que van del norte a sur tienen nombres de españoles, como Colón o Pedro de Valdivia; las que van de este al oeste tienen nombres de personajes históricos mapuches como Colo Colo, Caupolicán o Janequeo. Esto es un reflejo a la historia de la ciudad.



**SERVICIO NACIONAL DE TURISMO**

**ATRATIVOS TURISTICOS 2012**

**REGION DEL BIOBIO**

**CODIGO ATRACTIVO**  
R08149



**NOMBRE DEL ATRACTIVO**  
CENTRO DE ESQUÍ ANTUCO

**REGION**  
REGIÓN DEL BIOBÍO

**JERARQUIA**  
NACIONAL

**PROVINCIA**  
BIOBÍO

**CATEGORIA**  
SITIO NATURAL

**DIRECCION**

**TIPO DE ATRACTIVO**  
MONTAÑA

**COMUNA**  
ANTUCO

**LOCALIDAD O SECTOR**  
PARQUE NACIONAL LAGUNA DEL LAJA

**TIPO DE PROPIEDAD**  
PRIVADA

**SUBTIPO DEL ATRACTIVO**  
ÁREA NEVADA O CAMPO DE HIELO

**ESTACIONALIDAD DE USO**  
JUNIO - AGOSTO

**ADMINISTRACION**  
PRIVADA

**DOTACION SERVICIOS BASICOS**  
AGUA POTABLE, ELECTRICIDAD

**LOCALIDAD URBANA MAS CERCANA**  
ANTUCO

**DEMANDA TURISTICA**  
LOCAL, REGIONAL, NACIONAL

**TELEFONO INFORMACION**  
(43) 322651

<b>DISTANCIA EN KMS</b>	<b>CAPITAL REGIONAL</b>	213
	<b>CAPITAL COMUNAL</b>	22

**USO TURISTICO** ACTUAL

**ESTADO DE CONSERVACION** BUENA

**DESCRIPCION GENERAL**

Se ubica en el faldeo del volcán Antuco, a 1.400 metros de altitud, en el Parque Nacional Laguna del Laja. Posee diez canchas de esquí y tres andariveles. Además se ofrece servicios de cafetería, restaurante, transporte y baños.





**SERVICIO NACIONAL DE TURISMO**

**ATRATIVOS TURISTICOS 2012**

**CODIGO ATRACTIVO**  
R08150

**REGION DEL BIOBIO**



**NOMBRE DEL ATRACTIVO**  
SIERRA VELLUDA

**REGION**  
REGIÓN DEL BIOBÍO

**JERARQUIA**  
REGIONAL

**PROVINCIA**  
BIOBÍO

**CATEGORIA**  
SITIO NATURAL

**DIRECCION**  
A 27 KM DE ANTUCO

**TIPO DE ATRACTIVO**  
MONTAÑA

**COMUNA**  
ANTUCO

**SUBTIPO DEL ATRACTIVO**  
ÁREA NEVADA O CAMPO DE HIELO

**LOCALIDAD O SECTOR**  
SIERRA VELLUDA

**TIPO DE PROPIEDAD**  
PÚBLICA

**ADMINISTRACION**  
PÚBLICA

**DEMANDA TURISTICA**  
LOCAL, REGIONAL

**ESTACIONALIDAD DE USO**  
TODO EL AÑO

**DOTACION SERVICIOS BASICOS**  
SIN SERVICIOS

**LOCALIDAD URBANA MAS CERCANA**  
ANTUCO

**TELEFONO INFORMACION**  
(43) 633203

<b>DISTANCIA EN KMS</b>	<b>CAPITAL REGIONAL</b>	213
	<b>CAPITAL COMUNAL</b>	27

**USO TURISTICO** ACTUAL      **ESTADO DE CONSERVACION** BUENA

**DESCRIPCION GENERAL**

Su cumbre es notoria, de singular altura y domina los alrededores, siendo visible desde Victoria por el sur hasta Chillán por el norte. El cerro presenta numerosos glaciares de cierta consideración. El 17 de enero de 1940, E. Fahrenkrog, K. Kroessig y H. Tilly realizaron la primera ascensión a la cumbre principal del Sierra Velluda (pico norte, 3585m) por la ruta Canaleta Oeste. La primera ascensión al pico central (3518 m.) fue efectuada el 28 de diciembre de 1948 por los andinistas A. Mercado y V. Sepúlveda.



**SERVICIO NACIONAL DE TURISMO**

**ATRATIVOS TURISTICOS 2012**

**REGION DEL BIOBIO**

**CODIGO ATRACTIVO**  
R08156



**NOMBRE DEL ATRACTIVO**  
LAGUNA CAUÑICU

**REGION**  
REGIÓN DEL BIOBÍO

**JERARQUIA**  
LOCAL

**PROVINCIA**  
BIOBÍO

**CATEGORIA**  
SITIO NATURAL

**DIRECCION**  
A 50 KM DE RALCO

**TIPO DE ATRACTIVO**  
LAGO, LAGUNA O HUMEDAL

**COMUNA**  
ALTO BIOBÍO

**LOCALIDAD O SECTOR**  
COMUNIDAD CAUÑICU

**TIPO DE PROPIEDAD**  
PÚBLICA

**SUBTIPO DEL ATRACTIVO**  
LAGO, LAGUNA O HUMEDAL

**ESTACIONALIDAD DE USO**  
DICIEMBRE - MARZO

**ADMINISTRACION**  
PRIVADA

**DOTACION SERVICIOS BASICOS**  
AGUA POTABLE, ELECTRICIDAD

**LOCALIDAD URBANA MAS CERCANA**  
RALCO

**DEMANDA TURISTICA**  
LOCAL

**TELEFONO INFORMACION**  
(43) 1970260

<b>DISTANCIA EN KMS</b>	<b>CAPITAL REGIONAL</b>	263
	<b>CAPITAL COMUNAL</b>	50

**USO TURISTICO** ACTUAL

**ESTADO DE CONSERVACION** BUENA

**DESCRIPCION GENERAL**

Hermoso cuerpo de agua entre las montañas del Alto Biobío. Existe un camping básico habilitado por la comunidad.



**SERVICIO NACIONAL DE TURISMO**

**ATRATIVOS TURISTICOS 2012**

**REGION DEL BIOBIO**

**CODIGO ATRACTIVO**  
R08157



**NOMBRE DEL ATRACTIVO**  
RÍO QUEUCO

**REGION**  
REGIÓN DEL BIOBÍO

**JERARQUIA**  
REGIONAL

**PROVINCIA**  
BIOBÍO

**CATEGORIA**  
SITIO NATURAL

**DIRECCION**  
A 1 KM DE RALCO

**TIPO DE ATRACTIVO**  
RÍO O ESTERO

**COMUNA**  
ALTO BIOBÍO

**LOCALIDAD O SECTOR**  
VALLE DEL QUEUCO

**TIPO DE PROPIEDAD**  
PÚBLICA

**SUBTIPO DEL ATRACTIVO**  
RÍO O ESTERO

**ESTACIONALIDAD DE USO**  
TODO EL AÑO

**ADMINISTRACION**  
PÚBLICA

**DOTACION SERVICIOS BASICOS**  
SIN SERVICIOS

**LOCALIDAD URBANA MAS CERCANA**  
RALCO

**DEMANDA TURISTICA**  
LOCAL, REGIONAL

**TELEFONO INFORMACION**  
(43) 1970260

<b>DISTANCIA EN KMS</b>	<b>CAPITAL REGIONAL</b>	214
	<b>CAPITAL COMUNAL</b>	1

**USO TURISTICO** ACTUAL

**ESTADO DE CONSERVACION** BUENA

**DESCRIPCION GENERAL**

Río caudaloso y de aguas blancas, tiene su origen en las faldas del volcán Copahue. Es adecuado para la pesca deportiva. En sus riberas se encuentran las termas de Nitrao, Trapa Trapa y Los Copahues.



**SERVICIO NACIONAL DE TURISMO**

**ATRATIVOS TURISTICOS 2012**

**REGION DEL BIOBIO**

**CODIGO ATRACTIVO**  
R08159



**NOMBRE DEL ATRACTIVO**  
LAGUNA EL BARCO

**REGION**  
REGIÓN DEL BIOBÍO

**JERARQUIA**  
REGIONAL

**PROVINCIA**  
BIOBÍO

**CATEGORIA**  
SITIO NATURAL

**DIRECCION**  
A 70 KM DE RALCO

**TIPO DE ATRACTIVO**  
LAGO, LAGUNA O HUMEDAL

**COMUNA**  
ALTO BIOBÍO

**LOCALIDAD O SECTOR**  
RALCO-LEPOY

**TIPO DE PROPIEDAD**  
PÚBLICA

**SUBTIPO DEL ATRACTIVO**  
LAGO, LAGUNA O HUMEDAL

**ESTACIONALIDAD DE USO**  
DICIEMBRE - MARZO

**ADMINISTRACION**  
PRIVADA

**DOTACION SERVICIOS BASICOS**  
AGUA POTABLE, ELECTRICIDAD

**LOCALIDAD URBANA MAS CERCANA**  
RALCO

**DEMANDA TURISTICA**  
LOCAL, REGIONAL

**TELEFONO INFORMACION**  
(43) 1970260

<b>DISTANCIA EN KMS</b>	<b>CAPITAL REGIONAL</b>	293
	<b>CAPITAL COMUNAL</b>	70

**USO TURISTICO** ACTUAL

**ESTADO DE CONSERVACION** BUENA

**DESCRIPCION GENERAL**

Laguna andina natural, con unos 4 kms. de largo por 1 km. de ancho aproximadamente; rodeada de grandes cerros con densos bosques de araucarias en sus partes altas; sus orillas, de fuerte pendiente, están cubiertas en buena parte con grandes rocas y abundante vegetación nativa, lo que hace casi imposible rodearla a pie. Sus aguas, puras y cristalinas, presentan una rica vegetación subacuática que mantiene una gran variedad de insectos, entre los que se destacan distintos tipos de plecópteras o stoneflies y libélulas. Su población de truchas está conformada por farios y arcoiris, aunque predominan estas últimas.



# SERVICIO NACIONAL DE TURISMO

## ATRATIVOS TURISTICOS 2012

**CODIGO ATRACTIVO**  
R08160

### REGION DEL BIOBIO



**NOMBRE DEL ATRACTIVO**  
LAGUNA LA MULA

**REGION**  
REGIÓN DEL BIOBÍO

**JERARQUIA**  
NACIONAL

**PROVINCIA**  
BIOBÍO

**CATEGORIA**  
SITIO NATURAL

**DIRECCION**

**TIPO DE ATRACTIVO**  
LAGO, LAGUNA O HUMEDAL

**COMUNA**  
ALTO BIOBÍO

**SUBTIPO DEL ATRACTIVO**  
LAGO, LAGUNA O HUMEDAL

**LOCALIDAD O SECTOR**  
RESERVA NACIONAL RALCO

**TIPO DE PROPIEDAD**  
PÚBLICA

**ADMINISTRACION**  
PÚBLICA

**DEMANDA TURISTICA**  
LOCAL, REGIONAL, NACIONAL

**DOTACION SERVICIOS BASICOS**  
SIN SERVICIOS

**ESTACIONALIDAD DE USO**  
DICIEMBRE - MARZO

**TELEFONO INFORMACION**  
(43) 1970260

**LOCALIDAD URBANA MAS CERCANA**

<b>DISTANCIA EN KMS</b>	<b>CAPITAL REGIONAL</b>	297
	<b>CAPITAL COMUNAL</b>	84

**USO TURISTICO** ACTUAL

**ESTADO DE CONSERVACION** BUENA

### DESCRIPCION GENERAL

Ubicada en la Reserva Nacional Ralco. Se encuentra rodeada de bosques de araucarias.

# SERVICIO NACIONAL DE TURISMO

## ATRATIVOS TURISTICOS 2012

**CODIGO ATRACTIVO**

**REGION DEL BIOBIO**

R08161



**NOMBRE DEL ATRACTIVO**

CENTRAL HIDROELÉCTRICA PANGUE

**REGION**

REGIÓN DEL BIOBÍO

**JERARQUIA**

REGIONAL

**PROVINCIA**

BIOBÍO

**CATEGORIA**

REALIZACIÓN TÉCNICA, CIENTÍFICA O  
 ARTÍSTICA CONTEMPORÁNEA

**DIRECCION**

A 85 KM AL ORIENTE DE LOS ÁNGELES

**TIPO DE ATRACTIVO**

OBRA DE ARTE O TÉCNICA

**COMUNA**

ALTO BIOBÍO

**LOCALIDAD O SECTOR**

CENTRAL PANGUE

**TIPO DE PROPIEDAD**

PÚBLICA

**SUBTIPO DEL ATRACTIVO**

OBRA DE INGENIERÍA

**ESTACIONALIDAD DE USO**

TODO EL AÑO

**ADMINISTRACION**

PRIVADA

**DOTACION SERVICIOS BASICOS**

SIN SERVICIOS

**LOCALIDAD URBANA MAS CERCANA**

RALCO

**DEMANDA TURISTICA**

LOCAL, REGIONAL

**TELEFONO INFORMACION**

(43) 323976

<b>DISTANCIA EN KMS</b>	<b>CAPITAL REGIONAL</b>	219
	<b>CAPITAL COMUNAL</b>	6

**USO TURISTICO** ACTUAL

**ESTADO DE CONSERVACION** BUENA

**DESCRIPCION GENERAL**

El cuerpo de la presa es de hormigón compactado con rodillo (HCR). Se ha utilizado cerca de un millón de m<sup>3</sup> de hormigón. Dispone de un aliviadero. Las obras de construcción de la presa se realizaron entre los años 1993-1996. Forma un embalse de 500 ha, con un largo de 14 km y un ancho promedio de 360 m. Esto la convierte en una de las centrales de envergadura más eficientes del mundo en cuanto a la relación entre producción de energía y superficie inundada. De una caída de 103 m y posee un caudal de diseño de 500 m<sup>3</sup>/s, lo cual da una potencia de 450 MW para generar una energía media anual de 2.156 GWh. Pangué aporta el 10 % de la generación del SIC, por lo que: es la 3ª central en potencia.



# SERVICIO NACIONAL DE TURISMO

## ATRATIVOS TURISTICOS 2012

**CODIGO ATRACTIVO**

**REGION DEL BIOBIO**

R08162

### NOMBRE DEL ATRACTIVO

TERMAS DEL AVELLANO

### REGION

REGIÓN DEL BIOBÍO

### JERARQUIA

LOCAL

### PROVINCIA

BIOBÍO

### CATEGORIA

SITIO NATURAL

### DIRECCION

A 20 KM DE RALCO

### TIPO DE ATRACTIVO

TERMAS

### COMUNA

ALTO BIOBÍO

### LOCALIDAD O SECTOR

COMUNIDAD EL AVELLANO

### TIPO DE PROPIEDAD

PÚBLICA- PRIVADA

### SUBTIPO DEL ATRACTIVO

FUENTE O CENTRO TERMAL

### ESTACIONALIDAD DE USO

MARZO - DICIEMBRE

### ADMINISTRACION

PRIVADA

### DOTACION SERVICIOS BASICOS

AGUA POTABLE, ELECTRICIDAD

### LOCALIDAD URBANA MAS CERCANA

RALCO

### DEMANDA TURISTICA

LOCAL

### TELEFONO INFORMACION

(43) 1970260

<b>DISTANCIA EN KMS</b>	<b>CAPITAL REGIONAL</b>	233
	<b>CAPITAL COMUNAL</b>	20

**USO TURISTICO** ACTUAL

**ESTADO DE CONSERVACION** REGULAR

### DESCRIPCION GENERAL

A 3.164 m.s.n.m. Enclavadas en plena cordillera, en territorio Pehuenche, a orillas del río Biobío, son administradas por la comunidad pehuenche de Quepuca Ralco.

# SERVICIO NACIONAL DE TURISMO

## ATRATIVOS TURISTICOS 2012

**CODIGO ATRACTIVO**

**REGION DEL BIOBIO**

R08279



**NOMBRE DEL ATRACTIVO**

LAGUNA DAÑICALQUI

**REGION**

REGIÓN DEL BIOBÍO

**JERARQUIA**

LOCAL

**PROVINCIA**

ÑUBLE

**CATEGORIA**

SITIO NATURAL

**DIRECCION**

15 KM AL SUR DE PEMUCO

**COMUNA**

PEMUCO

**TIPO DE ATRACTIVO**

LAGO, LAGUNA O HUMEDAL

**LOCALIDAD O SECTOR**

CULENCO

**TIPO DE PROPIEDAD**

PRIVADA

**SUBTIPO DEL ATRACTIVO**

LAGO, LAGUNA O HUMEDAL

**ESTACIONALIDAD DE USO**

SOLO VERANO

**ADMINISTRACION**

PRIVADA

**DOTACION SERVICIOS BASICOS**

SIN SERVICIOS

**LOCALIDAD URBANA MAS CERCANA**

PEMUCO

**DEMANDA TURISTICA**

LOCAL

**TELEFONO INFORMACION**

(42) 653019

<b>DISTANCIA EN KMS</b>	<b>CAPITAL REGIONAL</b>	153
	<b>CAPITAL COMUNAL</b>	15

**USO TURISTICO** ACTUAL

**ESTADO DE CONSERVACION** BUENA

**DESCRIPCION GENERAL**

La laguna se encuentra en el fundo Placilla, dicho sector es uno de los más grande de Pemuco con aproximadamente 2200 hectáreas. De esta laguna nace el Río Dañicalqui.





# SERVICIO NACIONAL DE TURISMO

## ATRATIVOS TURISTICOS 2012

**CODIGO ATRACTIVO**

**REGION DEL BIOBIO**

R08283



<b>NOMBRE DEL ATRACTIVO</b>	<b>REGION</b>
PARQUE HITO A GALVARINO (MH)	REGIÓN DEL BIOBÍO

<b>JERARQUIA</b>	<b>PROVINCIA</b>
NACIONAL	CONCEPCIÓN

<b>CATEGORIA</b>	<b>DIRECCION</b>
MUSEO O MANIFESTACIÓN CULTURAL	AVDA. GALVARINO, AL ESTE DE PUENTE ESCUAD

<b>TIPO DE ATRACTIVO</b>	<b>COMUNA</b>
LUGAR HISTÓRICO	CORONEL

<b>SUBTIPO DEL ATRACTIVO</b>	<b>LOCALIDAD O SECTOR</b>
LUGAR HISTÓRICO	PUENTE ESCUADRÓN

<b>TIPO DE PROPIEDAD</b>
PÚBLICA

<b>ADMINISTRACION</b>
PÚBLICA

<b>DEMANDA TURISTICA</b>
LOCAL, REGIONAL, NACIONAL

<b>DOTACION SERVICIOS BASICOS</b>	<b>LOCALIDAD URBANA MAS CERCANA</b>
SIN SERVICIOS	CORONEL

<b>TELEFONO INFORMACION</b>	<b>DISTANCIA EN KMS</b>	<b>CAPITAL REGIONAL</b>	24
(41) 2711233		<b>CAPITAL COMUNAL</b>	6

<b>USO TURISTICO</b>	ACTUAL	<b>ESTADO DE CONSERVACION</b>	BUENA
----------------------	--------	-------------------------------	-------

### DESCRIPCION GENERAL

Declarado Monumento Histórico D. 903 del 10/11/2003. Se trata de un Parque cuyo hito central es un monumento conmemorativo del hecho histórico del corte de las manos de Galvarino, cuyo contexto fue la Batalla de Lagunillas (1557). El Parque está equipado con juegos infantiles; tiene senderos y señalética; un puente de madera sobre una ciénaga, todo lo cual está enmarcado en vegetación predominantemente arbórea. El Parque está enmarcado por una pequeña loma.



**SERVICIO NACIONAL DE TURISMO**

**ATRATIVOS TURISTICOS 2012**

**REGION DEL BIOBIO**

**CODIGO ATRACTIVO**  
R08285



**NOMBRE DEL ATRACTIVO**  
MONITOR HUASCAR

**REGION**  
REGIÓN DEL BIOBÍO

**JERARQUIA**  
NACIONAL

**PROVINCIA**  
CONCEPCIÓN

**CATEGORIA**  
MUSEO O MANIFESTACIÓN CULTURAL

**DIRECCION**

**TIPO DE ATRACTIVO**  
MUSEO

**COMUNA**  
TALCAHUANO

**LOCALIDAD O SECTOR**  
BASE NAVAL TALCAHUANO

**TIPO DE PROPIEDAD**  
PÚBLICA

**SUBTIPO DEL ATRACTIVO**  
MUSEO

**ESTACIONALIDAD DE USO**  
TODO EL AÑO

**ADMINISTRACION**  
PÚBLICA

**DOTACION SERVICIOS BASICOS**  
AGUA POTABLE, ELECTRICIDAD

**LOCALIDAD URBANA MAS CERCANA**  
TALCAHUANO

**DEMANDA TURISTICA**  
LOCAL, REGIONAL, NACIONAL

**TELEFONO INFORMACION**  
(41) 2745715

<b>DISTANCIA EN KMS</b>	<b>CAPITAL REGIONAL</b>	16
	<b>CAPITAL COMUNAL</b>	0

**USO TURISTICO** ACTUAL

**ESTADO DE CONSERVACION** BUENA

**DESCRIPCION GENERAL**

El contrato de fabricación del Huáscar fue firmado en Birkenhead, Inglaterra, el 12 de Agosto de 1864, entre el Capitán de Navío José María Salcedo, en representación del gobierno del Perú y los Astilleros Laird Brothers. Después de haber salido del servicio, el Monitor Huáscar permaneció anclado frente a la actual Comandancia en Jefe de la Segunda Naval, siendo sometido a pequeñas reparaciones que le permitían mantenerse a flote. En 1935, es abierto para ser visitado por el público en general.



# SERVICIO NACIONAL DE TURISMO

## ATRATIVOS TURISTICOS 2012

**CODIGO ATRACTIVO**

**REGION DEL BIOBIO**

R08286



**NOMBRE DEL ATRACTIVO**  
MONOLITO ELECCIÓN TOQUI CAUPOLICAN

**REGION**  
REGIÓN DEL BIOBÍO

**JERARQUIA**  
LOCAL

**PROVINCIA**  
ARAUCO

**CATEGORIA**  
MUSEO O MANIFESTACIÓN CULTURAL

**DIRECCION**  
A 6 KM AL ESTE DE ARAUCO

**TIPO DE ATRACTIVO**  
LUGAR HISTÓRICO

**COMUNA**  
ARAUCO

**SUBTIPO DEL ATRACTIVO**  
LUGAR HISTÓRICO

**LOCALIDAD O SECTOR**  
PUNTA DE CARAMPANGUE

**TIPO DE PROPIEDAD**  
PÚBLICA

**ADMINISTRACION**  
PÚBLICA

**DEMANDA TURISTICA**  
LOCAL

**DOTACION SERVICIOS BASICOS**  
SIN SERVICIOS

**ESTACIONALIDAD DE USO**  
TODO EL AÑO

**TELEFONO INFORMACION**  
(41) 2551222

**LOCALIDAD URBANA MAS CERCANA**  
ARAUCO

<b>DISTANCIA EN KMS</b>	<b>CAPITAL REGIONAL</b>	65
	<b>CAPITAL COMUNAL</b>	6

**USO TURISTICO** ACTUAL

**ESTADO DE CONSERVACION** BUENA

### DESCRIPCION GENERAL

Obra conmemorativa instalada en el año 1991, compuesta de piedra tosca con inscripción en bajorrelieve, que destaca la elección del toqui Caupolicán en la guerra de Arauco, en el lugar donde probó su fortaleza física.



**SERVICIO NACIONAL DE TURISMO**

**ATRATIVOS TURISTICOS 2012**

**REGION DEL BIOBIO**

**CODIGO ATRACTIVO**  
R08288



**NOMBRE DEL ATRACTIVO**  
PLAZA DE LA INDEPENDENCIA DE CONCEPCIÓN

**REGION**  
REGIÓN DEL BIOBÍO

**JERARQUIA**  
REGIONAL

**PROVINCIA**  
CONCEPCIÓN

**CATEGORIA**  
REALIZACIÓN TÉCNICA, CIENTÍFICA O ARTÍSTICA CONTEMPORÁNEA

**DIRECCION**  
OHIGGINS, ANÍBAL PINTO, BARROS ARANA, CAUP

**TIPO DE ATRACTIVO**  
OBRA DE ARTE O TÉCNICA

**COMUNA**  
CONCEPCIÓN

**TIPO DE PROPIEDAD**  
PÚBLICA

**LOCALIDAD O SECTOR**  
CONCEPCIÓN

**ADMINISTRACION**  
PÚBLICA

**SUBTIPO DEL ATRACTIVO**  
REALIZACIÓN URBANA

**ESTACIONALIDAD DE USO**  
TODO EL AÑO

**DEMANDA TURISTICA**  
LOCAL, REGIONAL

**DOTACION SERVICIOS BASICOS**  
AGUA POTABLE, ELECTRICIDAD

**LOCALIDAD URBANA MAS CERCANA**  
CONCEPCIÓN

**TELEFONO INFORMACION**  
(41) 2226510

<b>DISTANCIA EN KMS</b>	<b>CAPITAL REGIONAL</b>	0
	<b>CAPITAL COMUNAL</b>	0

**USO TURISTICO** ACTUAL

**ESTADO DE CONSERVACION** BUENA

**DESCRIPCION GENERAL**

La Plaza de la Independencia es la Plaza de Armas de Concepción. Es considerada el núcleo de toda la ciudad por su relevancia histórica-social. La Plaza de la Independencia se encuentra rodeada de edificios de mucha relevancia histórica. Además, a unos pasos de la plaza, encontramos los tradicionales paseos peatonales Alonso de Ercilla y Zúñiga y Barros Arana que recorren el centro de la ciudad.



**SERVICIO NACIONAL DE TURISMO**

**ATRATIVOS TURISTICOS 2012**

**CODIGO ATRACTIVO**  
R08291

**REGION DEL BIOBIO**



**NOMBRE DEL ATRACTIVO**  
PLAYA PUNTA DE PARRA

**REGION**  
REGIÓN DEL BIOBÍO

**JERARQUIA**  
LOCAL

**PROVINCIA**  
CONCEPCIÓN

**CATEGORIA**  
SITIO NATURAL

**DIRECCION**  
A 6 KM AL SUR DE TOMÉ

**TIPO DE ATRACTIVO**  
COSTA

**COMUNA**  
TOMÉ

**SUBTIPO DEL ATRACTIVO**  
PLAYA O BALNEARIO

**LOCALIDAD O SECTOR**  
PUNTA DE PARRA

**TIPO DE PROPIEDAD**  
PÚBLICA

**ESTACIONALIDAD DE USO**  
TODO EL AÑO

**ADMINISTRACION**  
PÚBLICA

**DOTACION SERVICIOS BASICOS**  
AGUA POTABLE, ELECTRICIDAD

**LOCALIDAD URBANA MAS CERCANA**  
TOMÉ

**DEMANDA TURISTICA**  
LOCAL

**TELEFONO INFORMACION**  
(41) 2406540

<b>DISTANCIA EN KMS</b>	<b>CAPITAL REGIONAL</b>	23
	<b>CAPITAL COMUNAL</b>	6

**USO TURISTICO** ACTUAL

**ESTADO DE CONSERVACION** BUENA

**DESCRIPCION GENERAL**

Es de gran atractivo natural, rodeado de vegetación, arena blanca y gruesa, de calmadas aguas cristalinas, que la hacen apta para la natación y deportes náuticos.



**SERVICIO NACIONAL DE TURISMO**

**ATRATIVOS TURISTICOS 2012**

**CODIGO ATRACTIVO**  
R08297

**REGION DEL BIOBIO**



**NOMBRE DEL ATRACTIVO**  
PENÍNSULA DE HUALPÉN (SN)

**REGION**  
REGIÓN DEL BIOBÍO

**JERARQUIA**  
NACIONAL

**PROVINCIA**  
CONCEPCIÓN

**CATEGORIA**  
SITIO NATURAL

**DIRECCION**  
A 10 KM AL OESTE DE LA PLAZA DE HUALPÉN

**TIPO DE ATRACTIVO**  
ÁREA SILVESTRE PROTEGIDA O RESERVA DE FLORA Y FAUNA

**COMUNA**  
HUALPÉN

**LOCALIDAD O SECTOR**  
SANTUARIO DE LA NATURALEZA HUALPÉN

**TIPO DE PROPIEDAD**  
PÚBLICA

**SUBTIPO DEL ATRACTIVO**  
ÁREA SILVESTRE PROTEGIDA O RESERVA DE FLORA Y FAUNA

**ESTACIONALIDAD DE USO**  
TODO EL AÑO

**ADMINISTRACION**  
PÚBLICA

**DOTACION SERVICIOS BASICOS**  
SIN SERVICIOS

**LOCALIDAD URBANA MAS CERCANA**  
HUALPÉN

**DEMANDA TURISTICA**  
LOCAL, REGIONAL, NACIONAL

**TELEFONO INFORMACION**  
(41) 2426399

<b>DISTANCIA EN KMS</b>	<b>CAPITAL REGIONAL</b>	17
	<b>CAPITAL COMUNAL</b>	15

**USO TURISTICO** ACTUAL

**ESTADO DE CONSERVACION** BUENA

**DESCRIPCION GENERAL**

Declarada Santuario de la Naturaleza D.S. 556 del 10/06/1976. La Península de Hualpén, permite la formación de la Bahía de San Vicente por el Sur. El área se caracteriza por tener un sector de terrazas de topografía plana a ondulada entre la bahía de San Vicente y la boca norte de la desembocadura del río Bío-Bío con algunos cerros como el del Conejo (53 m.s.n.m.) y Teltrén (144 m.s.n.m.). El Santuario es un área representativa del llamado Bosque Caducifolio de Concepción (Rodolfo Gajardo, 1994).

# SERVICIO NACIONAL DE TURISMO

## ATRATIVOS TURISTICOS 2012

**CODIGO ATRACTIVO**

**REGION DEL BIOBIO**

R08298



**NOMBRE DEL ATRACTIVO**

MONOLITO PASO EL ROBLE

**REGION**

REGIÓN DEL BIOBÍO

**JERARQUIA**

LOCAL

**PROVINCIA**

ÑUBLE

**CATEGORIA**

MUSEO O MANIFESTACIÓN CULTURAL

**DIRECCION**

A 5 KM DE CIUDAD DE QUILLÓN

**COMUNA**

QUILLÓN

**TIPO DE ATRACTIVO**

LUGAR HISTÓRICO

**LOCALIDAD O SECTOR**

CHILLANCITO

**TIPO DE PROPIEDAD**

PÚBLICA

**SUBTIPO DEL ATRACTIVO**

LUGAR HISTÓRICO

**ESTACIONALIDAD DE USO**

TODO EL AÑO

**ADMINISTRACION**

PÚBLICA

**DOTACION SERVICIOS BASICOS**

SIN SERVICIOS

**LOCALIDAD URBANA MAS CERCANA**

QUILLÓN

**DEMANDA TURISTICA**

LOCAL

**TELEFONO INFORMACION**

(42) 207101

<b>DISTANCIA EN KMS</b>	<b>CAPITAL REGIONAL</b>	72
	<b>CAPITAL COMUNAL</b>	5

**USO TURISTICO** ACTUAL

**ESTADO DE CONSERVACION** BUENA

**DESCRIPCION GENERAL**

En este lugar se realizó la histórica Batalla de "El Roble" el 17 de Octubre de 1813, este sector se encuentra ubicado en la entrada del sector Chillancito en el límite comunal entre Quillón y Bulnes.

# SERVICIO NACIONAL DE TURISMO

## ATRATIVOS TURISTICOS 2012

**CODIGO ATRACTIVO**

**REGION DEL BIOBIO**

R08299



**NOMBRE DEL ATRACTIVO**

CASA DE NINHUE (MH)

**REGION**

REGIÓN DEL BIOBÍO

**JERARQUIA**

NACIONAL

**PROVINCIA**

ÑUBLE

**CATEGORIA**

MUSEO O MANIFESTACIÓN CULTURAL

**DIRECCION**

2 KM AL OESTE DE NINHUE

**TIPO DE ATRACTIVO**

LUGAR HISTÓRICO

**COMUNA**

NINHUE

**LOCALIDAD O SECTOR**

NINHUE

**TIPO DE PROPIEDAD**

PÚBLICA

**SUBTIPO DEL ATRACTIVO**

LUGAR HISTÓRICO

**ESTACIONALIDAD DE USO**

TODO EL AÑO

**ADMINISTRACION**

PÚBLICA

**DOTACION SERVICIOS BASICOS**

AGUA POTABLE, ELECTRICIDAD

**LOCALIDAD URBANA MAS CERCANA**

NINHUE

**DEMANDA TURISTICA**

LOCAL, REGIONAL, NACIONAL

**TELEFONO INFORMACION**

(42) 1972946

<b>DISTANCIA EN KMS</b>	<b>CAPITAL REGIONAL</b>	121
	<b>CAPITAL COMUNAL</b>	2

**USO TURISTICO** ACTUAL

**ESTADO DE CONSERVACION** REGULAR

**DESCRIPCION GENERAL**

Declarada Monumento Histórico Ley 16.980 del 15/10/1968. Antigua casona, cuna donde naciera el 3 de abril de 1848, el héroe naval, Capitán de Fragata Agustín Arturo Prat Chacón. La casona presenta una arquitectura típica del campo de mediados del siglo XVIII, edificada sobre una loma que domina el paisaje campestre de la zona. Su construcción que data de la época de 1800, presenta una forma de fortaleza rectangular cerrada, con una sola entrada o zaguán, y un gran patio interior. En esos años el patio interior, también llamado patio de claustro estaba destinado a las labores principales de la hacienda, que era el almacenaje de productos agrícolas.





# SERVICIO NACIONAL DE TURISMO

## ATRATIVOS TURISTICOS 2012

**CODIGO ATRACTIVO**

**REGION DEL BIOBIO**

R08301



**NOMBRE DEL ATRACTIVO**  
SANTUARIO NUESTRA SEÑORA DE LA CANDELARIA

**REGION**  
REGIÓN DEL BIOBÍO

**JERARQUIA**  
LOCAL

**PROVINCIA**  
CONCEPCIÓN

**CATEGORIA**  
REALIZACIÓN TÉCNICA, CIENTÍFICA O ARTÍSTICA CONTEMPORÁNEA

**DIRECCION**

**TIPO DE ATRACTIVO**  
OBRA DE ARTE O TÉCNICA

**COMUNA**  
SAN PEDRO DE LA PAZ

**SUBTIPO DEL ATRACTIVO**  
ARQUITECTURA

**LOCALIDAD O SECTOR**  
SANTUARIO DE LA CANDELARIA

**TIPO DE PROPIEDAD**  
PÚBLICA

**ESTACIONALIDAD DE USO**  
TODO EL AÑO

**ADMINISTRACION**  
PÚBLICA

**DOTACION SERVICIOS BASICOS**  
AGUA POTABLE, ELECTRICIDAD

**LOCALIDAD URBANA MAS CERCANA**  
SAN PEDRO DE LA PAZ

**DEMANDA TURISTICA**  
LOCAL

**TELEFONO INFORMACION**  
(41) 2741919

<b>DISTANCIA EN KMS</b>	<b>CAPITAL REGIONAL</b>	6
	<b>CAPITAL COMUNAL</b>	0

**USO TURISTICO** ACTUAL

**ESTADO DE CONSERVACION** BUENA

### DESCRIPCION GENERAL

La imagen de la Bienaventurada Virgen Maria, que bajo la advocación de Nuestra Señora de la Candelaria, se venera en el Santuario ubicado en San Pedro de la Paz, Concepción, es tal vez la más antigua que actualmente existe en Chile. Traída desde España por el Gobernador Alonso de Sotomayor, alrededor del año 1583, fue venerada primeramente en los fuertes de Angol, Nacimiento y Santa Juana. Al ser abandonados estos fuertes por los ataques de los araucanos, la imagen fue trasladada a Penco. El santuario de San Pedro de la Paz por siglos ha sido centro de la expresión religiosa de la zona del Bío Bío.



# SERVICIO NACIONAL DE TURISMO

## ATRATIVOS TURISTICOS 2012

**CODIGO ATRACTIVO**

**REGION DEL BIOBIO**

R08303



<b>NOMBRE DEL ATRACTIVO</b>	<b>REGION</b>
RÍO LÍA	REGIÓN DEL BIOBÍO

<b>JERARQUIA</b>	<b>PROVINCIA</b>
LOCAL	CONCEPCIÓN

<b>CATEGORIA</b>	<b>DIRECCION</b>
SITIO NATURAL	A 8 KM AL NORTE DE SANTA JUANA

<b>TIPO DE ATRACTIVO</b>	<b>COMUNA</b>
RÍO O ESTERO	SANTA JUANA

<b>TIPO DE PROPIEDAD</b>	<b>LOCALIDAD O SECTOR</b>
PÚBLICA	RÍO LÍA

<b>ADMINISTRACION</b>
PÚBLICA

<b>SUBTIPO DEL ATRACTIVO</b>	<b>ESTACIONALIDAD DE USO</b>
RÍO O ESTERO	TODO EL AÑO

<b>DEMANDA TURISTICA</b>
LOCAL

<b>DOTACION SERVICIOS BASICOS</b>	<b>LOCALIDAD URBANA MAS CERCANA</b>
AGUA POTABLE, ELECTRICIDAD	SANTA JUANA

<b>TELEFONO INFORMACION</b>	<b>DISTANCIA EN KMS</b>	<b>CAPITAL REGIONAL</b>	46
(41) 2778368		<b>CAPITAL COMUNAL</b>	8

<b>USO TURISTICO</b>	ACTUAL	<b>ESTADO DE CONSERVACION</b>	BUENA
----------------------	--------	-------------------------------	-------

### DESCRIPCION GENERAL

El río Lía constituye una de las áreas de mayor desarrollo turístico de la comuna de Santa Juana. Es un río de agua cristalinas que corre con pendiente relativamente suave entre el bosque nativo, aunque en terrenos cercano también se observan desde lejos los pinos. El río Lía tiene la particularidad de nacer en el lado oriental de la cordillera de Nahuelbuta y toma su curso hacia el poniente atravesando la cordillera en un portezuelo de no más de 75 metros sobre el nivel del mar. Termina desembocando en el río Conumo en la comuna de Arauco.



**SERVICIO NACIONAL DE TURISMO**

**ATRATIVOS TURISTICOS 2012**

**REGION DEL BIOBIO**

**CODIGO ATRACTIVO**  
R08304



**NOMBRE DEL ATRACTIVO**  
RÍO EL CAJÓN Y LAS PIEDRAS CRUCES

**REGION**  
REGIÓN DEL BIOBÍO

**JERARQUIA**  
NACIONAL

**PROVINCIA**  
ARAUCO

**CATEGORIA**  
SITIO NATURAL

**DIRECCION**

**TIPO DE ATRACTIVO**  
RÍO O ESTERO

**COMUNA**  
ARAUCO

**LOCALIDAD O SECTOR**  
CARAMPANGUE

**TIPO DE PROPIEDAD**  
PÚBLICA

**SUBTIPO DEL ATRACTIVO**  
RÍO O ESTERO

**ESTACIONALIDAD DE USO**  
TODO EL AÑO

**ADMINISTRACION**  
PÚBLICA

**DOTACION SERVICIOS BASICOS**  
AGUA POTABLE, ELECTRICIDAD

**LOCALIDAD URBANA MAS CERCANA**  
LARAQUETE

**DEMANDA TURISTICA**  
LOCAL, REGIONAL, NACIONAL

**TELEFONO INFORMACION**  
(41) 2551222

<b>DISTANCIA EN KMS</b>	<b>CAPITAL REGIONAL</b>	54
	<b>CAPITAL COMUNAL</b>	17

**USO TURISTICO** ACTUAL

**ESTADO DE CONSERVACION** BUENA

**DESCRIPCION GENERAL**

Este torrente nace en la vertiente occidental de la Cordillera de Nahuelbuta. Sus aguas recorren el cordón montañoso para salir a la llanura de Laraquete. A este río también se le denomina Cruces, porque en su lecho se encuentran las conocidas "pedras cruces" (cruz dibujada en negro). Según la leyenda son atribuibles a las almas de los indígenas fallecidos en la Guerra de Arauco. Los científicos en cambio, atribuyen este fenómeno a un yacimiento de caracoles prehistóricos petrificados. En Laraquete existen tiendas artesanales que ofrecen distintas figuras, anillos y collares a base de estas piedras, únicas en Chile y América.

# SERVICIO NACIONAL DE TURISMO

## ATRATIVOS TURISTICOS 2012

**CODIGO ATRACTIVO**

**REGION DEL BIOBIO**

R08305



**NOMBRE DEL ATRACTIVO**

CERRO COLO COLO (MH)

**REGION**

REGIÓN DEL BIOBÍO

**JERARQUIA**

NACIONAL

**PROVINCIA**

ARAUCO

**CATEGORIA**

MUSEO O MANIFESTACIÓN CULTURAL

**DIRECCION**

**COMUNA**

ARAUCO

**TIPO DE ATRACTIVO**

LUGAR HISTÓRICO

**LOCALIDAD O SECTOR**

ARAUCO

**TIPO DE PROPIEDAD**

PÚBLICA

**SUBTIPO DEL ATRACTIVO**

LUGAR HISTÓRICO

**ESTACIONALIDAD DE USO**

TODO EL AÑO

**ADMINISTRACION**

PÚBLICA

**DOTACION SERVICIOS BASICOS**

AGUA POTABLE, ELECTRICIDAD

**LOCALIDAD URBANA MAS CERCANA**

ARAUCO

**DEMANDA TURISTICA**

LOCAL, REGIONAL, NACIONAL

**TELEFONO INFORMACION**

(41) 2551222

<b>DISTANCIA EN KMS</b>	<b>CAPITAL REGIONAL</b>	71
	<b>CAPITAL COMUNAL</b>	0

**USO TURISTICO** ACTUAL

**ESTADO DE CONSERVACION** BUENA

**DESCRIPCION GENERAL**

Declarado Monumento Histórico D.E. 2360 del 10/07/2008. El cerro Colo Colo está ubicado en la cordillera de la costa y se erige como un icono propio en cuyos faldeos se fundó la ciudad de Arauco, que resulta ser la continuidad del antiguo fuerte español " San Felipe de Arauco" fundado por Pedro de Valdivia en el año 1552 que fue destruido varias veces por la resistencia mapuche. El espacio de 27 hectáreas, en el cual permanecen huellas y componentes arqueológicos, históricos que representan una serie de elementos conexos de alto simbolismo y en la cual la comunidad a venido realizando actividades efectuando el gran ceremonial del we tripantu.



# SERVICIO NACIONAL DE TURISMO

## ATRATIVOS TURISTICOS 2012

**CODIGO ATRACTIVO**

**REGION DEL BIOBIO**

R08308



**NOMBRE DEL ATRACTIVO**

VALLE DE ATACALCO

**REGION**

REGIÓN DEL BIOBÍO

**JERARQUIA**

LOCAL

**PROVINCIA**

ÑUBLE

**CATEGORIA**

SITIO NATURAL

**DIRECCION**

KM. 54 RUTA A TERMAS-DESVÍO ATACALCO

**COMUNA**

PINTO

**TIPO DE ATRACTIVO**

LUGAR DE OBSERVACIÓN DE FLORA Y FAUNA

**LOCALIDAD O SECTOR**

ATACALCO

**TIPO DE PROPIEDAD**

PÚBLICA

**SUBTIPO DEL ATRACTIVO**

LUGAR DE OBSERVACIÓN DE FLORA Y FAUNA

**ESTACIONALIDAD DE USO**

TODO EL AÑO

**ADMINISTRACION**

PÚBLICA- PRIVADA

**DOTACION SERVICIOS BASICOS**

SIN SERVICIOS

**LOCALIDAD URBANA MAS CERCANA**

RECINTO

**DEMANDA TURISTICA**

LOCAL

**TELEFONO INFORMACION**

(42) 481007

<b>DISTANCIA EN KMS</b>	<b>CAPITAL REGIONAL</b>	154
	<b>CAPITAL COMUNAL</b>	

**USO TURISTICO** ACTUAL

**ESTADO DE CONSERVACION** BUENA

**DESCRIPCION GENERAL**

Desde Recinto, un desvío hacia la derecha por un camino de tierra conduce al Valle de Atacalco, teniendo como vista el macizo de "Las Bravas" y el Salto del Renegado, en medio de una exuberante vegetación nativa. El lugar es adecuado para la excursión, el picnic y la observación de flora y fauna.



# SERVICIO NACIONAL DE TURISMO

## ATRATIVOS TURISTICOS 2012

**CODIGO ATRACTIVO**

**REGION DEL BIOBIO**

R08311



**NOMBRE DEL ATRACTIVO**  
SALTO LOS PELLINES

**REGION**  
REGIÓN DEL BIOBÍO

**JERARQUIA**  
LOCAL

**PROVINCIA**  
ÑUBLE

**CATEGORIA**  
SITIO NATURAL

**DIRECCION**

**TIPO DE ATRACTIVO**  
CAÍDA DE AGUA

**COMUNA**  
PINTO

**SUBTIPO DEL ATRACTIVO**  
CAÍDA DE AGUA

**LOCALIDAD O SECTOR**  
LOS PELLINES

**TIPO DE PROPIEDAD**  
PRIVADA

**ADMINISTRACION**  
PRIVADA

**DEMANDA TURISTICA**  
LOCAL

**DOTACION SERVICIOS BASICOS**  
AGUA POTABLE, ELECTRICIDAD

**ESTACIONALIDAD DE USO**  
TODO EL AÑO

**TELEFONO INFORMACION**  
(42) 481007

**LOCALIDAD URBANA MAS CERCANA**  
RECINTO

<b>DISTANCIA EN KMS</b>	<b>CAPITAL REGIONAL</b>	163
	<b>CAPITAL COMUNAL</b>	63

**USO TURISTICO** ACTUAL

**ESTADO DE CONSERVACION** BUENA

### DESCRIPCION GENERAL

Es una hermosa cascada del río Chillán de un largo de una cuerda de altura (aprox.), se llega a través de un hermoso trekking que surca un bosque de vegetación nativa, donde sobresale el copihue, abunda en su entorno el ciprés de cordillera, litres, robles y otras especies. También se pueden realizar otras actividades como cabalgatas, observación de flora y fauna.



# SERVICIO NACIONAL DE TURISMO

## ATRATIVOS TURISTICOS 2012

**CODIGO ATRACTIVO**

**REGION DEL BIOBIO**

R08314



**NOMBRE DEL ATRACTIVO**

RÍO RUCUE

**REGION**

REGIÓN DEL BIOBÍO

**JERARQUIA**

REGIONAL

**PROVINCIA**

BIOBÍO

**CATEGORIA**

SITIO NATURAL

**DIRECCION**

**COMUNA**

ANTUCO

**TIPO DE ATRACTIVO**

RÍO O ESTERO

**LOCALIDAD O SECTOR**

RÍO RUCUE

**TIPO DE PROPIEDAD**

PÚBLICA

**SUBTIPO DEL ATRACTIVO**

RÍO O ESTERO

**ESTACIONALIDAD DE USO**

MARZO - DICIEMBRE

**ADMINISTRACION**

PRIVADA

**DOTACION SERVICIOS BASICOS**

AGUA POTABLE, ELECTRICIDAD

**LOCALIDAD URBANA MAS CERCANA**

ANTUCO

**DEMANDA TURISTICA**

LOCAL, REGIONAL

**TELEFONO INFORMACION**

(43) 633203

<b>DISTANCIA EN KMS</b>	<b>CAPITAL REGIONAL</b>	275
	<b>CAPITAL COMUNAL</b>	11

**USO TURISTICO** ACTUAL

**ESTADO DE CONSERVACION** BUENA

**DESCRIPCION GENERAL**

Posee aguas calidas, cristalinas y puras siendo aptas para practicar la natación, la pesca deportiva así como también la fotografía por sus bellos alrededores en su recorrido. El río Rucue nace a los pies de la cordillera Sierra Velluda.

# SERVICIO NACIONAL DE TURISMO

## ATRATIVOS TURISTICOS 2012

**CODIGO ATRACTIVO**

**REGION DEL BIOBIO**

R08315



**NOMBRE DEL ATRACTIVO**

SALTOS DEL TRUBUNLEO Y VELO DE LA NOVIA

**REGION**

REGIÓN DEL BIOBÍO

**JERARQUIA**

NACIONAL

**PROVINCIA**

BIOBÍO

**CATEGORIA**

SITIO NATURAL

**DIRECCION**

**COMUNA**

ANTUCO

**TIPO DE ATRACTIVO**

CAÍDA DE AGUA

**LOCALIDAD O SECTOR**

PARQUE NACIONAL LAGUNA DEL LAJA

**TIPO DE PROPIEDAD**

PÚBLICA

**SUBTIPO DEL ATRACTIVO**

CAÍDA DE AGUA

**ESTACIONALIDAD DE USO**

TODO EL AÑO

**ADMINISTRACION**

PÚBLICA

**DOTACION SERVICIOS BASICOS**

SIN SERVICIOS

**LOCALIDAD URBANA MAS CERCANA**

ANTUCO

**DEMANDA TURISTICA**

LOCAL, REGIONAL, NACIONAL

**TELEFONO INFORMACION**

(43) 633203

<b>DISTANCIA EN KMS</b>	<b>CAPITAL REGIONAL</b>	211
	<b>CAPITAL COMUNAL</b>	25

**USO TURISTICO** ACTUAL

**ESTADO DE CONSERVACION** BUENA

**DESCRIPCION GENERAL**

Caídas de agua de 14 mt de altura que están separadas alrededor de 100 mt una de la otra, formando una suave neblina. Ambos saltos se encuentran ubicados en el Parque Nacional Laguna del Laja.





# SERVICIO NACIONAL DE TURISMO

## ATRATIVOS TURISTICOS 2012

**CODIGO ATRACTIVO**

### REGION DEL BIOBIO

R08316

#### NOMBRE DEL ATRACTIVO

HACIENDA SAN JOSÉ DE LAS CANTERAS

#### REGION

REGIÓN DEL BIOBÍO

#### JERARQUIA

LOCAL

#### PROVINCIA

BIOBÍO

#### CATEGORIA

MUSEO O MANIFESTACIÓN CULTURAL

#### DIRECCION

A 30 KM AL ESTE DE LOS ÁNGELES

#### TIPO DE ATRACTIVO

LUGAR HISTÓRICO

#### COMUNA

QUILLECO

#### LOCALIDAD O SECTOR

HACIENDA SAN JOSÉ DE LAS CANTERAS

#### TIPO DE PROPIEDAD

PRIVADA

#### SUBTIPO DEL ATRACTIVO

LUGAR HISTÓRICO

#### ESTACIONALIDAD DE USO

TODO EL AÑO

#### ADMINISTRACION

PRIVADA

#### DOTACION SERVICIOS BASICOS

SIN SERVICIOS

#### LOCALIDAD URBANA MAS CERCANA

QUILLECO

#### DEMANDA TURISTICA

LOCAL

#### TELEFONO INFORMACION

(43) 404016

<b>DISTANCIA EN KMS</b>	<b>CAPITAL REGIONAL</b>	151
	<b>CAPITAL COMUNAL</b>	0

**USO TURISTICO** ACTUAL

**ESTADO DE CONSERVACION** BUENA

#### DESCRIPCION GENERAL

Lugar donde residió por muchos años en Chile don Ambrosio O'Higgins, quien desde ahí, en la segunda mitad del siglo XVIII enviara a construir los fuertes del Príncipe Carlos en Villucura y Vallenar en Antuco. Posterior a la muerte del prócer O'Higgins, la Hacienda San José de las Canteras pasa a ser propiedad de don Manuel Bulnes.

# SERVICIO NACIONAL DE TURISMO

## ATRATIVOS TURISTICOS 2012

**CODIGO ATRACTIVO**

**REGION DEL BIOBIO**

R08321



**NOMBRE DEL ATRACTIVO**

LAGUNA ESMERALDA

**REGION**

REGIÓN DEL BIOBÍO

**JERARQUIA**

LOCAL

**PROVINCIA**

BIOBÍO

**CATEGORIA**

SITIO NATURAL

**DIRECCION**

**COMUNA**

LOS ÁNGELES

**TIPO DE ATRACTIVO**

LAGO, LAGUNA O HUMEDAL

**LOCALIDAD O SECTOR**

LOS ÁNGELES

**TIPO DE PROPIEDAD**

PÚBLICA

**SUBTIPO DEL ATRACTIVO**

LAGO, LAGUNA O HUMEDAL

**ESTACIONALIDAD DE USO**

TODO EL AÑO

**ADMINISTRACION**

PÚBLICA

**DOTACION SERVICIOS BASICOS**

SIN SERVICIOS

**LOCALIDAD URBANA MAS CERCANA**

LOS ÁNGELES

**DEMANDA TURISTICA**

LOCAL

**TELEFONO INFORMACION**

(43) 408643

<b>DISTANCIA EN KMS</b>	<b>CAPITAL REGIONAL</b>	127
	<b>CAPITAL COMUNAL</b>	0

**USO TURISTICO** ACTUAL

**ESTADO DE CONSERVACION** BUENA

**DESCRIPCION GENERAL**

Aprovechando una antigua cantera abandonada, en la década del '20, por iniciativa de Alberto Urenda, se desvió el canal Municipal desde la avenida Ricardo Vicuña, conformando esta bella laguna urbana, que hasta los años 60 fue centro de atracción y de intensa vida recreativa de todos los estratos sociales de la ciudad. Luego de un período de semiabandono, fue recuperada, manteniéndose como uno de los paseos favoritos.



# SERVICIO NACIONAL DE TURISMO

## ATRATIVOS TURISTICOS 2012

**CODIGO ATRACTIVO**

**REGION DEL BIOBIO**

R08326

**NOMBRE DEL ATRACTIVO**

SALTO MALLA MALLA

**REGION**

REGIÓN DEL BIOBÍO

**JERARQUIA**

LOCAL

**PROVINCIA**

BIOBÍO

**CATEGORIA**

SITIO NATURAL

**DIRECCION**

A 28 KM DE RALCO

**TIPO DE ATRACTIVO**

CAÍDA DE AGUA

**COMUNA**

ALTO BIOBÍO

**LOCALIDAD O SECTOR**

SALTO MALLA MALLA

**TIPO DE PROPIEDAD**

PÚBLICA

**SUBTIPO DEL ATRACTIVO**

CAÍDA DE AGUA

**ESTACIONALIDAD DE USO**

TODO EL AÑO

**ADMINISTRACION**

PRIVADA

**DOTACION SERVICIOS BASICOS**

SIN SERVICIOS

**LOCALIDAD URBANA MAS CERCANA**

RALCO

**DEMANDA TURISTICA**

LOCAL

**TELEFONO INFORMACION**

(43) 1970260

<b>DISTANCIA EN KMS</b>	<b>CAPITAL REGIONAL</b>	241
	<b>CAPITAL COMUNAL</b>	28

**USO TURISTICO** ACTUAL

**ESTADO DE CONSERVACION** BUENA

**DESCRIPCION GENERAL**

Salto natural producido por el corte abrupto de una quebrada, el cual hace posible una caída de agua aproximadamente de 45 mts. de altura. El visitante tiene la posibilidad de practicar la fotografía.



**SERVICIO NACIONAL DE TURISMO**

**ATRATIVOS TURISTICOS 2012**

**CODIGO ATRACTIVO**  
R08328

**REGION DEL BIOBIO**



**NOMBRE DEL ATRACTIVO**  
TÚNEL NAHUELBUTA

**REGION**  
REGIÓN DEL BIOBÍO

**JERARQUIA**  
LOCAL

**PROVINCIA**  
ARAUCO

**CATEGORIA**  
MUSEO O MANIFESTACIÓN CULTURAL

**DIRECCION**  
A 3 KM AL NORTE DE CONTULMO

**TIPO DE ATRACTIVO**  
OBRA DE ARTE O TÉCNICA

**COMUNA**  
CONTULMO

**SUBTIPO DEL ATRACTIVO**  
OBRA DE INGENIERÍA

**LOCALIDAD O SECTOR**  
TÚNEL NAHUELBUTA

**TIPO DE PROPIEDAD**  
PÚBLICA

**ADMINISTRACION**  
PÚBLICA

**DEMANDA TURISTICA**  
LOCAL

**ESTACIONALIDAD DE USO**  
TODO EL AÑO

**DOTACION SERVICIOS BASICOS**  
SIN SERVICIOS

**LOCALIDAD URBANA MAS CERCANA**  
CONTULMO

**TELEFONO INFORMACION**  
(41) 2618142

<b>DISTANCIA EN KMS</b>	<b>CAPITAL REGIONAL</b>	175
	<b>CAPITAL COMUNAL</b>	3

**USO TURISTICO** ACTUAL      **ESTADO DE CONSERVACION** BUENA

**DESCRIPCION GENERAL**

El túnel de Nahuelbuta fue terminado en 1928 y poseía atributos que lo hicieron temible para los maquinistas: saliendo desde Purén, se hallaba en subida y, los rieles describían una doble curva en "s" que podía provocar la detención forzada del tren y el peligro de asfixia para el personal y los pasajeros. La construcción de carreteras y caminos pavimentó también el ocaso del ferrocarril de Lebu a los sauces. El tráfico se suspendió en 1985 y abandonadas quedaron las estaciones, las locomotoras y los vagones.

# SERVICIO NACIONAL DE TURISMO

## ATRATIVOS TURISTICOS 2012

**CODIGO ATRACTIVO**

**REGION DEL BIOBIO**

R08329



**NOMBRE DEL ATRACTIVO**

CAVERNA DE BENAVIDES

**REGION**

REGIÓN DEL BIOBÍO

**JERARQUIA**

REGIONAL

**PROVINCIA**

ARAUCO

**CATEGORIA**

SITIO NATURAL

**DIRECCION**

A 1,5 KM AL NORTE DE LEBU

**COMUNA**

LEBU

**TIPO DE ATRACTIVO**

GRUTA O CAVERNA

**LOCALIDAD O SECTOR**

MILLANECO

**TIPO DE PROPIEDAD**

PÚBLICA

**SUBTIPO DEL ATRACTIVO**

GRUTA O CAVERNA

**ESTACIONALIDAD DE USO**

TODO EL AÑO

**ADMINISTRACION**

PÚBLICA

**DOTACION SERVICIOS BASICOS**

AGUA POTABLE, ELECTRICIDAD

**LOCALIDAD URBANA MAS CERCANA**

LEBU

**DEMANDA TURISTICA**

LOCAL, REGIONAL

**TELEFONO INFORMACION**

(41) 2406661

<b>DISTANCIA EN KMS</b>	<b>CAPITAL REGIONAL</b>	146,5
	<b>CAPITAL COMUNAL</b>	1,5

**USO TURISTICO** ACTUAL

**ESTADO DE CONSERVACION** BUENA

**DESCRIPCION GENERAL**

Bautizada así por ser el refugio de uno de los personajes históricos mas ruines de América. Una enorme caverna de treinta metros de altura, a la que se accede por un oscuro túnel, da la bienvenida al refugio del renegado Benavides y en ella cuenta la leyenda... "el bandido, ocultó su botín de oro y plata en las grutas y al morir coincidentemente un sismo ocultó para siempre las grutas, desde ese momento el espíritu vaga en busca de su tesoro"..., se han encontrado piezas. En el entorno de la Caverna se encuentra el Complejo Turístico Millaneco, con cabañas, piscina y hostería.



**SERVICIO NACIONAL DE TURISMO**

**ATRATIVOS TURISTICOS 2012**

**REGION DEL BIOBIO**

**CODIGO ATRACTIVO**  
R08330



**NOMBRE DEL ATRACTIVO**  
CALETA LLICO

**REGION**  
REGIÓN DEL BIOBÍO

**JERARQUIA**  
LOCAL

**PROVINCIA**  
ARAUCO

**CATEGORIA**  
SITIO NATURAL

**DIRECCION**  
A 27 KM AL OESTE DE ARAUCO

**TIPO DE ATRACTIVO**  
COSTA

**COMUNA**  
ARAUCO

**LOCALIDAD O SECTOR**  
LLICO

**TIPO DE PROPIEDAD**  
PÚBLICA

**SUBTIPO DEL ATRACTIVO**  
BAHÍA O CALETA

**ESTACIONALIDAD DE USO**  
TODO EL AÑO

**ADMINISTRACION**  
PÚBLICA

**DOTACION SERVICIOS BASICOS**  
AGUA POTABLE, ELECTRICIDAD

**LOCALIDAD URBANA MAS CERCANA**  
ARAUCO

**DEMANDA TURISTICA**  
LOCAL

**TELEFONO INFORMACION**  
(41) 2551222

<b>DISTANCIA EN KMS</b>	<b>CAPITAL REGIONAL</b>	98
	<b>CAPITAL COMUNAL</b>	27

**USO TURISTICO** ACTUAL

**ESTADO DE CONSERVACION** BUENA

**DESCRIPCION GENERAL**

Es una tranquila caleta de pescadores, inserta junto a otras localidades costeras de la comuna de Arauco, como Tubul y Punta Lavapié, en el Golfo de Arauco. Su playa, apta para el baño, resulta muy agradable durante el verano, para refrescarse en sus aguas, o simplemente para tomar el sol. En la caleta existen algunos restaurantes que ofrecen platos, principalmente de pescados y mariscos. Existen, a su vez, algunas cabañas para arrendar en cualquier época del año.



**SERVICIO NACIONAL DE TURISMO**

**ATRATIVOS TURISTICOS 2012**

**REGION DEL BIOBIO**

**CODIGO ATRACTIVO**  
R08331



**NOMBRE DEL ATRACTIVO**  
BALNEARIO DE DICHATO

**REGION**  
REGIÓN DEL BIOBÍO

**JERARQUIA**  
REGIONAL

**PROVINCIA**  
CONCEPCIÓN

**CATEGORIA**  
SITIO NATURAL

**DIRECCION**  
A 10 KM AL NORTE DE TOMÉ

**TIPO DE ATRACTIVO**  
COSTA

**COMUNA**  
TOMÉ

**LOCALIDAD O SECTOR**  
DICHATO

**TIPO DE PROPIEDAD**  
PÚBLICA

**SUBTIPO DEL ATRACTIVO**  
PLAYA O BALNEARIO

**ESTACIONALIDAD DE USO**  
TODO EL AÑO

**ADMINISTRACION**  
PÚBLICA

**DOTACION SERVICIOS BASICOS**  
AGUA POTABLE, ELECTRICIDAD

**LOCALIDAD URBANA MAS CERCANA**  
TOMÉ

**DEMANDA TURISTICA**  
LOCAL, REGIONAL

**TELEFONO INFORMACION**  
(41) 2406540

<b>DISTANCIA EN KMS</b>	<b>CAPITAL REGIONAL</b>	39
	<b>CAPITAL COMUNAL</b>	10

**USO TURISTICO** ACTUAL

**ESTADO DE CONSERVACION** BUENA

**DESCRIPCION GENERAL**

Su geografía es una bahía muy cerrada, con aguas tranquilas pero muy frías, aptas para los deportes acuáticos, muy frecuentada en verano. Cuenta con numerosos restaurantes especializados en productos del mar y diversa oferta hotelera, en funcionamiento todo el año, pero ocupados principalmente en época estival. Durante el resto del año su principal actividad productiva es la pesca artesanal, con pintorescas embarcaciones.




# SERVICIO NACIONAL DE TURISMO

## ATRATIVOS TURISTICOS 2012

**CODIGO ATRACTIVO**

**REGION DEL BIOBIO**

R08334



**NOMBRE DEL ATRACTIVO**

CENTRAL HIDROELÉCTRICA RALCO

**REGION**

REGIÓN DEL BIOBÍO

**JERARQUIA**

NACIONAL

**PROVINCIA**

BIOBÍO

**CATEGORIA**

REALIZACIÓN TÉCNICA, CIENTÍFICA O ARTÍSTICA CONTEMPORÁNEA

**DIRECCION**

A 120 KM AL ORIENTE DE LOS ÁNGELES

**TIPO DE ATRACTIVO**

OBRA DE ARTE O TÉCNICA

**COMUNA**

ALTO BIOBÍO

**LOCALIDAD O SECTOR**

RALCO

**TIPO DE PROPIEDAD**

PÚBLICA

**SUBTIPO DEL ATRACTIVO**

OBRA DE INGENIERÍA

**ESTACIONALIDAD DE USO**

TODO EL AÑO

**ADMINISTRACION**

PRIVADA

**DOTACION SERVICIOS BASICOS**

SIN SERVICIOS

**LOCALIDAD URBANA MAS CERCANA**

RALCO

**DEMANDA TURISTICA**

LOCAL, REGIONAL, NACIONAL

**TELEFONO INFORMACION**

(43) 323976

<b>DISTANCIA EN KMS</b>	<b>CAPITAL REGIONAL</b>	243
	<b>CAPITAL COMUNAL</b>	30

**USO TURISTICO** ACTUAL

**ESTADO DE CONSERVACION** BUENA

**DESCRIPCION GENERAL**

La central hidroeléctrica Ralco, con una potencia de 690 MW, utiliza las aguas del río Bío-Bío, mediante la creación de un embalse artificial. El caudal medio utilizado es del orden de 235 m<sup>3</sup>/s, lo que permite obtener una generación anual de 3.150 GWh. La formación del embalse se realiza mediante una presa gravitacional de hormigón compactado con rodillo (HCR) de aproximadamente 155 m de altura máxima y 360 m de longitud de coronamiento.





# SERVICIO NACIONAL DE TURISMO

## ATRATIVOS TURISTICOS 2012

**CODIGO ATRACTIVO**

**REGION DEL BIOBIO**

R08340



**NOMBRE DEL ATRACTIVO**  
SALTO DEL LAJA (CEIT)

**REGION**  
REGIÓN DEL BIOBÍO

**JERARQUIA**  
INTERNACIONAL

**PROVINCIA**  
BIOBÍO

**CATEGORIA**  
SITIO NATURAL

**DIRECCION**

**TIPO DE ATRACTIVO**  
CAÍDA DE AGUA

**COMUNA**  
CABRERO

**SUBTIPO DEL ATRACTIVO**  
CAÍDA DE AGUA

**LOCALIDAD O SECTOR**  
SALTO DEL LAJA

**TIPO DE PROPIEDAD**  
PÚBLICA

**ADMINISTRACION**  
PÚBLICA

**DEMANDA TURISTICA**  
LOCAL, REGIONAL, NACIONAL,  
INTERNACIONAL

**DOTACION SERVICIOS BASICOS**  
AGUA POTABLE, ELECTRICIDAD

**ESTACIONALIDAD DE USO**  
TODO EL AÑO

**TELEFONO INFORMACION**  
(43) 408643

**LOCALIDAD URBANA MAS CERCANA**  
CABRERO

<b>DISTANCIA EN KMS</b>	<b>CAPITAL REGIONAL</b>	98
	<b>CAPITAL COMUNAL</b>	17

**USO TURISTICO** ACTUAL

**ESTADO DE CONSERVACION** BUENA

### DESCRIPCION GENERAL

Declarado Centro de Interés Turístico. El Salto está conformado por cuatro espectaculares caídas, de entre 40 y 55 m de altura. El paisaje circundante está constituido por vegetación tipo estepa con especies de boldo, espino, quillay, y árboles como álamos, eucaliptos y sauces entre otros. El Salto es una de las grandes atracciones turísticas para los viajeros de la Ruta CH-5. Antiguamente era posible ver las cascadas desde la misma carretera, en el puente que atraviesa el río de La Laja, pero luego de la concesión de la ruta, se hizo una variante en ese tramo, y ahora se debe pagar peaje para poder visitar el lugar. En el Salto existen una serie de servicios turísticos, como hoteles, camping, restaurantes, etc.



# SERVICIO NACIONAL DE TURISMO

## ATRATIVOS TURISTICOS 2012

**CODIGO ATRACTIVO**

**REGION DEL BIOBIO**

R08800



**NOMBRE DEL ATRACTIVO**  
FUERTE DE TUCAPEL (MH)

**REGION**  
REGIÓN DEL BIOBÍO

**JERARQUIA**  
NACIONAL

**PROVINCIA**  
ARAUCO

**CATEGORIA**  
MUSEO O MANIFESTACIÓN CULTURAL

**DIRECCION**  
MANZANA 80, CAÑETE

**TIPO DE ATRACTIVO**  
LUGAR HISTÓRICO

**COMUNA**  
CAÑETE

**TIPO DE PROPIEDAD**  
PÚBLICA

**SUBTIPO DEL ATRACTIVO**  
LUGAR HISTÓRICO

**LOCALIDAD O SECTOR**  
CAÑETE

**ADMINISTRACION**  
PÚBLICA

**DOTACION SERVICIOS BASICOS**  
AGUA POTABLE, ELECTRICIDAD

**ESTACIONALIDAD DE USO**  
TODO EL AÑO

**DEMANDA TURISTICA**  
LOCAL, REGIONAL, NACIONAL

**TELEFONO INFORMACION**  
(41) 2209049

**LOCALIDAD URBANA MAS CERCANA**  
CAÑETE

<b>DISTANCIA EN KMS</b>	<b>CAPITAL REGIONAL</b>	137
	<b>CAPITAL COMUNAL</b>	0

**USO TURISTICO** ACTUAL

**ESTADO DE CONSERVACION** BUENA

### DESCRIPCION GENERAL

Declarado Monumento Histórico D.S. 2373 del 19/03/1963. El Fuerte de Tucapel, San Diego de Tucapel o San Ambrosio de Tucapel fue una plaza fuerte ubicada en la actual comuna de Cañete. Fundada por Pedro de Valdivia en la primavera de 1553 y destruido por las huestes de Lautaro en diciembre del mismo año, en la llamada Batalla de Tucapel. Fue reconstruido por García Hurtado de Mendoza a fines de diciembre de 1557. Dotado de dos piezas de artillería, sirvió de refugio a los primeros habitantes de la ciudad de Cañete de la Frontera, fundada el año de 1558.

# SERVICIO NACIONAL DE TURISMO

## ATRATIVOS TURISTICOS 2012

**CODIGO ATRACTIVO**

**REGION DEL BIOBIO**

R08801



**NOMBRE DEL ATRACTIVO**

MUSEO MAPUCHE JUAN ANTONIO RÍOS

**REGION**

REGIÓN DEL BIOBÍO

**JERARQUIA**

REGIONAL

**PROVINCIA**

ARAUCO

**CATEGORIA**

MUSEO O MANIFESTACIÓN CULTURAL

**DIRECCION**

A 1 KM AL SUR DE CAÑETE

**COMUNA**

CAÑETE

**TIPO DE ATRACTIVO**

MUSEO

**LOCALIDAD O SECTOR**

CAÑETE

**TIPO DE PROPIEDAD**

PÚBLICA

**SUBTIPO DEL ATRACTIVO**

MUSEO

**ESTACIONALIDAD DE USO**

TODO EL AÑO

**ADMINISTRACION**

PÚBLICA

**DOTACION SERVICIOS BASICOS**

AGUA POTABLE, ELECTRICIDAD

**LOCALIDAD URBANA MAS CERCANA**

CAÑETE

**DEMANDA TURISTICA**

LOCAL, REGIONAL

**TELEFONO INFORMACION**

(41) 2611093

<b>DISTANCIA EN KMS</b>	<b>CAPITAL REGIONAL</b>	137
	<b>CAPITAL COMUNAL</b>	0

**USO TURISTICO** ACTUAL

**ESTADO DE CONSERVACION** BUENA

**DESCRIPCION GENERAL**

Actualmente con el nombre "Ruka Moñen Tayu Folil, Juan Cayupi Huechicura". En Cañete, ciudad natal del ex Presidente Juan Antonio Ríos, el Museo Folklorico Araucano lo recordaba llevando su nombre. El edificio, que era motivo de orgullo entre los militantes radicales, data de 1968. Es uno de los más importantes museos mapuche del país, con amplia colección, su edificio está basado en el de una ruka y fue construido para homenajear al presidente cañetino Juan Antonio Ríos.



**SERVICIO NACIONAL DE TURISMO**

**ATRATIVOS TURISTICOS 2012**

**CODIGO ATRACTIVO**  
R08802

**REGION DEL BIOBIO**



**NOMBRE DEL ATRACTIVO**  
CASA Y MOLINO GROLLMUS EN CONTULMO

**REGION**  
REGIÓN DEL BIOBÍO

**JERARQUIA**  
LOCAL

**PROVINCIA**  
ARAUCO

**CATEGORIA**  
MUSEO O MANIFESTACIÓN CULTURAL

**DIRECCION**  
A 2 KM AL OESTE DE PLAZA DE CONTULMO

**TIPO DE ATRACTIVO**  
MUSEO

**COMUNA**  
CONTULMO

**SUBTIPO DEL ATRACTIVO**  
MUSEO

**LOCALIDAD O SECTOR**  
CONTULMO

**TIPO DE PROPIEDAD**  
PÚBLICA

**ADMINISTRACION**  
PÚBLICA

**DEMANDA TURISTICA**  
LOCAL

**ESTACIONALIDAD DE USO**  
TODO EL AÑO

**DOTACION SERVICIOS BASICOS**  
AGUA POTABLE, ELECTRICIDAD

**LOCALIDAD URBANA MAS CERCANA**  
CONTULMO

**TELEFONO INFORMACION**  
(41) 2618142

<b>DISTANCIA EN KMS</b>	<b>CAPITAL REGIONAL</b>	172
	<b>CAPITAL COMUNAL</b>	0

**USO TURISTICO** ACTUAL      **ESTADO DE CONSERVACION** BUENA

**DESCRIPCION GENERAL**

En dirección hacia el puerto se ubica el Molino Grollmus, que ha funcionado durante 80 años, destinado a la molienda del trigo, de la manzana y el trabajo de un aserradero. Comenzó a prestar servicios el año 1915. Actualmente conserva intacta su sistema de funcionamiento en base a energía producida por una turbina. Totalmente construida de madera, su antiguo sistema permite la molienda de Trigo y la producción de chicha de Manzana. El sistema que produce energía, actualmente se ocupa también para el trabajo de un aserradero. Fue el primer Generador de electricidad que dotó al pueblo de Contulmo con Luz Eléctrica.

# SERVICIO NACIONAL DE TURISMO

## ATRATIVOS TURISTICOS 2012

**CODIGO ATRACTIVO**

**REGION DEL BIOBIO**

R08803



**NOMBRE DEL ATRACTIVO**

GALERÍA DE LA HISTORIA DE CONCEPCIÓN

**REGION**

REGIÓN DEL BIOBÍO

**JERARQUIA**

REGIONAL

**PROVINCIA**

CONCEPCIÓN

**CATEGORIA**

MUSEO O MANIFESTACIÓN CULTURAL

**DIRECCION**

HOSPICIO 25, PARQUE ECUADOR

**TIPO DE ATRACTIVO**

MUSEO

**COMUNA**

CONCEPCIÓN

**LOCALIDAD O SECTOR**

CONCEPCIÓN

**TIPO DE PROPIEDAD**

PÚBLICA

**SUBTIPO DEL ATRACTIVO**

MUSEO

**ESTACIONALIDAD DE USO**

TODO EL AÑO

**ADMINISTRACION**

PÚBLICA

**DOTACION SERVICIOS BASICOS**

AGUA POTABLE, ELECTRICIDAD

**LOCALIDAD URBANA MAS CERCANA**

CONCEPCIÓN

**DEMANDA TURISTICA**

LOCAL, REGIONAL

**TELEFONO INFORMACION**

(41) 2853756

<b>DISTANCIA EN KMS</b>	<b>CAPITAL REGIONAL</b>	0
	<b>CAPITAL COMUNAL</b>	0

**USO TURISTICO** ACTUAL

**ESTADO DE CONSERVACION** BUENA

**DESCRIPCION GENERAL**

Inaugurada en el año 1983, la Galería de la Historia de Concepción es un museo en el cual múltiples pasajes y episodios históricos son albergados en sus dependencias.. Valuarte cultural y arquitectónico despierta el interés de los visitantes y de la comunidad penquista. La Galería muestra la historia de Concepción y la región a través de dioramas; figuras en miniatura talladas en madera, con óleos en segundo plano. Estas obras pertenecen al artista Rodolfo Gutiérrez "Zerreitug", quien fusiona la pintura y escultura dentro de un espacio tridimensional.

# SERVICIO NACIONAL DE TURISMO

## ATRATIVOS TURISTICOS 2012

**CODIGO ATRACTIVO**

**REGION DEL BIOBIO**

R08804



**NOMBRE DEL ATRACTIVO**

MUSEO DE HISTORIA NATURAL DE CONCEPCIÓN

**REGION**

REGIÓN DEL BIOBÍO

**JERARQUIA**

NACIONAL

**PROVINCIA**

CONCEPCIÓN

**CATEGORIA**

MUSEO O MANIFESTACIÓN CULTURAL

**DIRECCION**

PLAZA ACEVEDO, CONCEPCIÓN

**TIPO DE ATRACTIVO**

MUSEO

**COMUNA**

CONCEPCIÓN

**LOCALIDAD O SECTOR**

CONCEPCIÓN

**TIPO DE PROPIEDAD**

PÚBLICA

**SUBTIPO DEL ATRACTIVO**

MUSEO

**ESTACIONALIDAD DE USO**

TODO EL AÑO

**ADMINISTRACION**

PÚBLICA

**DOTACION SERVICIOS BASICOS**

AGUA POTABLE, ELECTRICIDAD

**LOCALIDAD URBANA MAS CERCANA**

CONCEPCIÓN

**DEMANDA TURISTICA**

LOCAL, REGIONAL, NACIONAL

**TELEFONO INFORMACION**

(41) 2310932

<b>DISTANCIA</b>	<b>CAPITAL REGIONAL</b>	0
<b>EN KMS</b>	<b>CAPITAL COMUNAL</b>	0

**USO TURISTICO** ACTUAL

**ESTADO DE CONSERVACION** BUENA

**DESCRIPCION GENERAL**

La exhibición permanente comprende los siguientes espacios: "Los coleccionistas", que relata la historia del museo, y la descripción de Chile a través de los naturalistas, con especies exóticas y endémicas. Luego está el mundo de los fósiles, y la formación Quiriquina, mostrando especímenes de 65 millones de años. En una gran sala, en amplias vitrinas laterales, se relacionan tres temas atinentes a la región del Bío-Bío: "El Borde costero", dando una visión del litoral de la región centro sur y sus variados ambientes. "El Río Bío-Bío", que describe el principal sistema hídrico de la región y "El Bosque Nativo" con la presencia de su flora y fauna característica.

# SERVICIO NACIONAL DE TURISMO

## ATRATIVOS TURISTICOS 2012

**CODIGO ATRACTIVO**

**REGION DEL BIOBIO**

R08805



**NOMBRE DEL ATRACTIVO**

MUSEO DE ARTE SAGRADO DE CONCEPCIÓN

**REGION**

REGIÓN DEL BIOBÍO

**JERARQUIA**

REGIONAL

**PROVINCIA**

CONCEPCIÓN

**CATEGORIA**

MUSEO O MANIFESTACIÓN CULTURAL

**DIRECCION**

CAUPOLICAN 441, CONCEPCIÓN

**COMUNA**

CONCEPCIÓN

**TIPO DE ATRACTIVO**

MUSEO

**LOCALIDAD O SECTOR**

CONCEPCIÓN

**TIPO DE PROPIEDAD**

PRIVADA

**SUBTIPO DEL ATRACTIVO**

MUSEO

**ESTACIONALIDAD DE USO**

TODO EL AÑO

**ADMINISTRACION**

PRIVADA

**DOTACION SERVICIOS BASICOS**

AGUA POTABLE, ELECTRICIDAD

**LOCALIDAD URBANA MAS CERCANA**

CONCEPCIÓN

**DEMANDA TURISTICA**

LOCAL, REGIONAL

**TELEFONO INFORMACION**

(41) 2735060

<b>DISTANCIA</b>	<b>CAPITAL REGIONAL</b>	0
<b>EN KMS</b>	<b>CAPITAL COMUNAL</b>	0

**USO TURISTICO** ACTUAL

**ESTADO DE CONSERVACION** BUENA

**DESCRIPCION GENERAL**

El Museo de Arte Sagrado es un museo artístico e histórico dónde se muestra la historia de la Iglesia Católica en la Arquidiócesis, la catedral y objetos litúrgicos, entre ellas vestimentas sacerdotales, pinturas, objetos litúrgicos y misales en latín. En el museo destacan una Custodia de bronce con esmalte veneciano del siglo XVII y un Cristo de marfil con filigrana de plata y madera de cedro, donada por Felipe II de España a la antigua catedral.

# SERVICIO NACIONAL DE TURISMO

## ATRATIVOS TURISTICOS 2012

**CODIGO ATRACTIVO**

**REGION DEL BIOBIO**

R08806



**NOMBRE DEL ATRACTIVO**

MUSEO STOM

**REGION**

REGIÓN DEL BIOBÍO

**JERARQUIA**

LOCAL

**PROVINCIA**

CONCEPCIÓN

**CATEGORIA**

MUSEO O MANIFESTACIÓN CULTURAL

**DIRECCION**

M. RODRÍGUEZ CON PROGRESO, CHIGUAYANTE

**COMUNA**

CHIGUAYANTE

**TIPO DE ATRACTIVO**

MUSEO

**LOCALIDAD O SECTOR**

CHIGUAYANTE

**TIPO DE PROPIEDAD**

PÚBLICA

**SUBTIPO DEL ATRACTIVO**

MUSEO

**ESTACIONALIDAD DE USO**

TODO EL AÑO

**ADMINISTRACION**

PÚBLICA

**DOTACION SERVICIOS BASICOS**

SIN SERVICIOS

**LOCALIDAD URBANA MAS CERCANA**

CHIGUAYANTE

**DEMANDA TURISTICA**

LOCAL

**TELEFONO INFORMACION**

(41) 2350562

<b>DISTANCIA EN KMS</b>	<b>CAPITAL REGIONAL</b>	11
	<b>CAPITAL COMUNAL</b>	0

**USO TURISTICO** ACTUAL

**ESTADO DE CONSERVACION** BUENA

**DESCRIPCION GENERAL**

Los inicios del museo Stom se remontan a mediados de los años 80, esta colección privada es admirada por los amigos mas cercanos del Sr. Tomas Stom Arévalo. Después de un tiempo se solicita la apertura al público del museo y así ser visitado por personas interesadas en la historia y el patrimonio nacional. En la actualidad el museo Stom tiene piezas de gran valor histórico, calidad y autenticidad, destacando la colección de platería, textiles, elementos y viviendas mapuches; junto con una interesante sección de óptica y cámaras fotográficas. Instrumentos musicales de colección o elementos de uso campestre, la cerámica de Lota y los bellos carruajes; exhibiendo un total de 4.000 piezas.



## SERVICIO NACIONAL DE TURISMO

### ATRATIVOS TURISTICOS 2012

**CODIGO ATRACTIVO**

**REGION DEL BIOBIO**

R08807



**NOMBRE DEL ATRACTIVO**

CESTERÍA DE HUALQUI

**REGION**

REGIÓN DEL BIOBÍO

**JERARQUIA**

LOCAL

**PROVINCIA**

CONCEPCIÓN

**CATEGORIA**

FOLKLORE

**DIRECCION**

**COMUNA**

HUALQUI

**TIPO DE ATRACTIVO**

ARTESANÍA O ARTE

**LOCALIDAD O SECTOR**

HUALQUI

**TIPO DE PROPIEDAD**

PRIVADA

**SUBTIPO DEL ATRACTIVO**

TEJIDOS EN FIBRAS VEGETALES

**ESTACIONALIDAD DE USO**

TODO EL AÑO

**ADMINISTRACION**

PRIVADA

**DOTACION SERVICIOS BASICOS**

AGUA POTABLE, ELECTRICIDAD

**LOCALIDAD URBANA MAS CERCANA**

HUALQUI

**DEMANDA TURISTICA**

LOCAL

**TELEFONO INFORMACION**

(41) 2780671

<b>DISTANCIA EN KMS</b>	<b>CAPITAL REGIONAL</b>	24
	<b>CAPITAL COMUNAL</b>	0

**USO TURISTICO** ACTUAL

**ESTADO DE CONSERVACION** BUENA

**DESCRIPCION GENERAL**

La cestería de Hualqui tiene origen indígena y destaca por la complejidad y belleza de su trama, el material es el chupón y coirón, con el cual van formando un cordón firme, apretado y largo. El coirón forma el alma del tejido y el chupón se embarrila en torno a éste. Así se van enrollando en sí mismos, hasta dar forma a la pieza final. Algunos objetos llevan espaciadas algunas formas de color a modo de decoración. Los objetos más famosos que producen son los costureros, paneras e individuales.

**SERVICIO NACIONAL DE TURISMO**

**ATRATIVOS TURISTICOS 2012**

**CODIGO ATRACTIVO**

**REGION DEL BIOBIO**

R08808



**NOMBRE DEL ATRACTIVO**  
FUERTE DE LOTA (MH)

**REGION**  
REGIÓN DEL BIOBÍO

**JERARQUIA**  
NACIONAL

**PROVINCIA**  
CONCEPCIÓN

**CATEGORIA**  
MUSEO O MANIFESTACIÓN CULTURAL

**DIRECCION**  
A 2 KM AL SUR DE LOTA

**TIPO DE ATRACTIVO**  
LUGAR HISTÓRICO

**COMUNA**  
LOTA

**SUBTIPO DEL ATRACTIVO**  
LUGAR HISTÓRICO

**LOCALIDAD O SECTOR**  
LOTA

**TIPO DE PROPIEDAD**  
PÚBLICA

**ADMINISTRACION**  
PÚBLICA

**DEMANDA TURISTICA**  
LOCAL, REGIONAL, NACIONAL

**DOTACION SERVICIOS BASICOS**  
AGUA POTABLE, ELECTRICIDAD

**ESTACIONALIDAD DE USO**  
TODO EL AÑO

**TELEFONO INFORMACION**  
(41) 2405002

**LOCALIDAD URBANA MAS CERCANA**  
LOTA

<b>DISTANCIA EN KMS</b>	<b>CAPITAL REGIONAL</b>	41
	<b>CAPITAL COMUNAL</b>	2

**USO TURISTICO** ACTUAL

**ESTADO DE CONSERVACION** BUENA

**DESCRIPCION GENERAL**

Declarado Monumento Histórico D.S. 744 del 24/03/1926. Producto de una gran sublevación mapuche que se inició el año 1654 y perduró hasta 1662, en la zona fronteriza al norte y sur del río Biobío, se produjo un despoblamiento masivo. Frente a esta situación, a fines del gobierno de Pedro Porter (1656-1662) se llevó a cabo un progresivo avance militar que trajo como consecuencias el establecimiento de nuevos enclaves fortificados, entre ellos el de Lota. El fin de esto era recuperar la antigua línea de frontera del Biobío, incluida su prolongación costera que alcanzaba hasta la Plaza Fuerte de Arauco.

# SERVICIO NACIONAL DE TURISMO

## ATRATIVOS TURISTICOS 2012

**CODIGO ATRACTIVO**

**REGION DEL BIOBIO**

R08810



**NOMBRE DEL ATRACTIVO**

MUSEO HISTÓRICO DE LOTA

**REGION**

REGIÓN DEL BIOBÍO

**JERARQUIA**

REGIONAL

**PROVINCIA**

CONCEPCIÓN

**CATEGORIA**

MUSEO O MANIFESTACIÓN CULTURAL

**DIRECCION**

**COMUNA**

LOTA

**TIPO DE ATRACTIVO**

MUSEO

**LOCALIDAD O SECTOR**

LOTA

**TIPO DE PROPIEDAD**

PÚBLICA

**SUBTIPO DEL ATRACTIVO**

MUSEO

**ESTACIONALIDAD DE USO**

TODO EL AÑO

**ADMINISTRACION**

PÚBLICA

**DOTACION SERVICIOS BASICOS**

AGUA POTABLE, ELECTRICIDAD

**LOCALIDAD URBANA MAS CERCANA**

LOTA

**DEMANDA TURISTICA**

LOCAL, REGIONAL

**TELEFONO INFORMACION**

(41) 2871549

<b>DISTANCIA EN KMS</b>	<b>CAPITAL REGIONAL</b>	39
	<b>CAPITAL COMUNAL</b>	0

**USO TURISTICO** ACTUAL

**ESTADO DE CONSERVACION** BUENA

**DESCRIPCION GENERAL**

En una mansión construida en 1864 para alojar a los administrativos de mayor rango de la compañía carbonífera de Lota, hoy funciona el Museo Histórico de la ciudad. Maquinaria utilizada en la minería; fotografías de los dueños de la empresa y de los obreros; mobiliario de época y una colección de piezas producidas por mujeres en la ex fábrica de loza, constituyen su valiosa colección. Cada detalle es explicado por las "Isidoras", guías vestidas con trajes semejantes a los utilizados por las damas elegantes de fines del siglo XIX. De esta manera, se da a conocer la influencia económica que ejercía la actividad extractiva, el lujo que ostentaba la familia Cousiño y las condiciones en que vivieron los trabajadores del carbón.

# SERVICIO NACIONAL DE TURISMO

## ATRATIVOS TURISTICOS 2012

**CODIGO ATRACTIVO**

**REGION DEL BIOBIO**

R08811



**NOMBRE DEL ATRACTIVO**

FUERTE DE LA PLANCHADA (MH)

**REGION**

REGIÓN DEL BIOBÍO

**JERARQUIA**

NACIONAL

**PROVINCIA**

CONCEPCIÓN

**CATEGORIA**

MUSEO O MANIFESTACIÓN CULTURAL

**DIRECCION**

**COMUNA**

PENCO

**TIPO DE ATRACTIVO**

LUGAR HISTÓRICO

**LOCALIDAD O SECTOR**

PENCO

**TIPO DE PROPIEDAD**

PÚBLICA

**SUBTIPO DEL ATRACTIVO**

LUGAR HISTÓRICO

**ESTACIONALIDAD DE USO**

TODO EL AÑO

**ADMINISTRACION**

PÚBLICA

**DOTACION SERVICIOS BASICOS**

AGUA POTABLE, ELECTRICIDAD

**LOCALIDAD URBANA MAS CERCANA**

PENCO

**DEMANDA TURISTICA**

LOCAL, REGIONAL, NACIONAL

**TELEFONO INFORMACION**

(41) 2261453

<b>DISTANCIA EN KMS</b>	<b>CAPITAL REGIONAL</b>	12
	<b>CAPITAL COMUNAL</b>	0

**USO TURISTICO** ACTUAL

**ESTADO DE CONSERVACION** BUENA

**DESCRIPCION GENERAL**

Declarado Monumento Histórico D.S. 803 del 26/10/1977. Ubicado en la Playa de Penco. El fuerte fue construido durante la Colonia, en 1687, por orden del Gobernador de Chile José de Garro, como forma de defensa de las incursiones. La construcción se realizó cuando todavía la ciudad de Concepción se encontraba emplazada en dicho lugar, la cual abandonaría décadas más tarde a raíz de un devastador terremoto ocurrido en 1751. Tanto la zona, como el fuerte serían abandonados a partir de entonces, lo cual llevó a su progresivo deterioro. El área fue poblándose paulatinamente luego de la independencia, hasta formar una nueva ciudad, Penco.

## SERVICIO NACIONAL DE TURISMO

### ATRATIVOS TURISTICOS 2012

**CODIGO ATRACTIVO**

**REGION DEL BIOBIO**

R08812



**NOMBRE DEL ATRACTIVO**

FUERTE DE SANTA JUANA DE GUADALCAZAR  
(MH)

**REGION**

REGIÓN DEL BIOBÍO

**JERARQUIA**

NACIONAL

**PROVINCIA**

CONCEPCIÓN

**CATEGORIA**

MUSEO O MANIFESTACIÓN CULTURAL

**DIRECCION**

**COMUNA**

SANTA JUANA

**TIPO DE ATRACTIVO**

LUGAR HISTÓRICO

**LOCALIDAD O SECTOR**

SANTA JUANA

**TIPO DE PROPIEDAD**

PÚBLICA

**SUBTIPO DEL ATRACTIVO**

LUGAR HISTÓRICO

**ESTACIONALIDAD DE USO**

TODO EL AÑO

**ADMINISTRACION**

PÚBLICA

**DEMANDA TURISTICA**

LOCAL, REGIONAL, NACIONAL

**DOTACION SERVICIOS BASICOS**

AGUA POTABLE, ELECTRICIDAD

**LOCALIDAD URBANA MAS CERCANA**

SANTA JUANA

**TELEFONO INFORMACION**

(41) 2778368

<b>DISTANCIA EN KMS</b>	<b>CAPITAL REGIONAL</b>	52
	<b>CAPITAL COMUNAL</b>	0

**USO TURISTICO** ACTUAL

**ESTADO DE CONSERVACION** BUENA

**DESCRIPCION GENERAL**

Declarado Monumento Histórico D.S. 803 del 26/10/1977. Fue fundado en 1626. Rodeado con fosos y un puente de acceso, sus muros fueron construidos con piedra hexagonal. Destruído y reconstruido en varias oportunidades.

**SERVICIO NACIONAL DE TURISMO**

**ATRATIVOS TURISTICOS 2012** **CODIGO ATRACTIVO**  
R08813

**REGION DEL BIOBIO**



**NOMBRE DEL ATRACTIVO**  
IGLESIA SAN AGUSTÍN DE CONCEPCIÓN

**REGION**  
REGIÓN DEL BIOBÍO

**JERARQUIA**  
LOCAL

**PROVINCIA**  
CONCEPCIÓN

**CATEGORIA**  
REALIZACIÓN TÉCNICA, CIENTÍFICA O ARTÍSTICA CONTEMPORÁNEA

**DIRECCION**  
CASTELLÓN 355, CONCEPCIÓN

**TIPO DE ATRACTIVO**  
OBRA DE ARTE O TÉCNICA

**COMUNA**  
CONCEPCIÓN

**SUBTIPO DEL ATRACTIVO**  
ARQUITECTURA

**LOCALIDAD O SECTOR**  
CONCEPCIÓN

**TIPO DE PROPIEDAD**  
PRIVADA

**ADMINISTRACION**  
PRIVADA

**DEMANDA TURISTICA**  
LOCAL

**DOTACION SERVICIOS BASICOS**  
AGUA POTABLE, ELECTRICIDAD

**ESTACIONALIDAD DE USO**  
TODO EL AÑO

**TELEFONO INFORMACION**  
(41) 2228404

**LOCALIDAD URBANA MAS CERCANA**  
CONCEPCIÓN

<b>DISTANCIA EN KMS</b>	<b>CAPITAL REGIONAL</b>	0
	<b>CAPITAL COMUNAL</b>	0

**USO TURISTICO** ACTUAL **ESTADO DE CONSERVACION** BUENA

**DESCRIPCION GENERAL**

Fue construida por el arquitecto Jorge Velasco Urzúa. La primera iglesia fue construida en 1786 y devastada, posteriormente, por el terremoto de 1835. El segundo edificio fue construido en 1863, caracterizándose por una torre de 4 cuerpos que se observaba en toda la ciudad, la que igualmente fue destruida por el terremoto de 1939. En este terreno se construyó después la actual iglesia, de planta basilical de tres naves, ubicada en sector residencial. Su construcción comenzó en 1949 y fue inaugurada en 1958.

**SERVICIO NACIONAL DE TURISMO**

**ATRATIVOS TURISTICOS 2012**

**CODIGO ATRACTIVO**

**REGION DEL BIOBIO**

R08814



<b>NOMBRE DEL ATRACTIVO</b>	<b>REGION</b>
IGLESIA SAN JOSÉ DE CONCEPCIÓN	REGIÓN DEL BIOBÍO

<b>JERARQUIA</b>	<b>PROVINCIA</b>
LOCAL	CONCEPCIÓN

<b>CATEGORIA</b>	<b>DIRECCION</b>
REALIZACIÓN TÉCNICA, CIENTÍFICA O ARTÍSTICA CONTEMPORÁNEA	LINCOYAN 649, CONCEPCIÓN

<b>TIPO DE ATRACTIVO</b>	<b>COMUNA</b>
OBRA DE ARTE O TÉCNICA	CONCEPCIÓN

<b>TIPO DE PROPIEDAD</b>	<b>LOCALIDAD O SECTOR</b>
PRIVADA	CONCEPCIÓN

<b>ADMINISTRACION</b>	<b>ESTACIONALIDAD DE USO</b>
PRIVADA	TODO EL AÑO

<b>SUBTIPO DEL ATRACTIVO</b>	<b>LOCALIDAD URBANA MAS CERCANA</b>
ARQUITECTURA	CONCEPCIÓN

<b>DOTACION SERVICIOS BASICOS</b>	<b>DISTANCIA EN KMS</b>	<b>CAPITAL REGIONAL</b>	0
AGUA POTABLE, ELECTRICIDAD		<b>CAPITAL COMUNAL</b>	0

<b>TELEFONO INFORMACION</b>	<b>ESTADO DE CONSERVACION</b>
(41) 2221577	BUENA

**TIPO DE PROPIEDAD**  
PRIVADA

**ADMINISTRACION**  
PRIVADA

**DEMANDA TURISTICA**  
LOCAL

**USO TURISTICO** ACTUAL

**DESCRIPCION GENERAL**

Fue fundada en 1859. En 1939 se demolió. La iglesia actual tiene forma de una carpa de circo, original, arquitectónica, funcional y de buena acústica. El antiguo templo era de tres naves y llamaba la atención la belleza de sus altares, plenos de imágenes de valor, las cuales estaban talladas en madera.



# SERVICIO NACIONAL DE TURISMO

## ATRATIVOS TURISTICOS 2012

**CODIGO ATRACTIVO**

**REGION DEL BIOBIO**

R08815



NOMBRE DEL ATRACTIVO	REGION
IGLESIA SANTO DOMINGO DE CONCEPCIÓN	REGIÓN DEL BIOBÍO

JERARQUIA	PROVINCIA
LOCAL	CONCEPCIÓN

CATEGORIA	DIRECCION
REALIZACIÓN TÉCNICA, CIENTÍFICA O ARTÍSTICA CONTEMPORÁNEA	LINCOYAN 265, CONCEPCIÓN

TIPO DE ATRACTIVO	COMUNA
OBRA DE ARTE O TÉCNICA	CONCEPCIÓN

TIPO DE PROPIEDAD	LOCALIDAD O SECTOR
PRIVADA	CONCEPCIÓN

ADMINISTRACION
PRIVADA

SUBTIPO DEL ATRACTIVO	ESTACIONALIDAD DE USO
ARQUITECTURA	TODO EL AÑO

DEMANDA TURISTICA
LOCAL

DOTACION SERVICIOS BASICOS	LOCALIDAD URBANA MAS CERCANA
AGUA POTABLE, ELECTRICIDAD	CONCEPCIÓN

TELEFONO INFORMACION	DISTANCIA EN KMS	CAPITAL REGIONAL	CAPITAL COMUNAL
(41) 2232844		0	0

USO TURISTICO	ACTUAL	ESTADO DE CONSERVACION	BUENA
---------------	--------	------------------------	-------

### DESCRIPCION GENERAL

Está a cargo de la Congregación Padres Dominicos de Concepción. Posee un estilo neoclásico de inicios de siglo. Con sus gruesos muros, esta iglesia se impone en forma sólida y compuesta ante la calle San Martín. La fachada corresponde a un plano sobre el cual destaca la demarcación de pilares verticales revelando una modulación estructural del muro, con pequeños vanos en arco y pilastras decorativas que se elevan en el eje central para sostener un frontón que jerarquiza un acceso.



**SERVICIO NACIONAL DE TURISMO**

**ATRATIVOS TURISTICOS 2012**

**CODIGO ATRACTIVO**

**REGION DEL BIOBIO**

R08816



**NOMBRE DEL ATRACTIVO** PARROQUIA EL SAGRARIO DE CONCEPCIÓN  
**REGION** REGIÓN DEL BIOBÍO

**JERARQUIA** LOCAL  
**PROVINCIA** CONCEPCIÓN

**CATEGORIA** REALIZACIÓN TÉCNICA, CIENTÍFICA O ARTÍSTICA CONTEMPORÁNEA  
**DIRECCION** CAUPOLICAN 425, CONCEPCIÓN

**TIPO DE ATRACTIVO** OBRA DE ARTE O TÉCNICA  
**COMUNA** CONCEPCIÓN

**SUBTIPO DEL ATRACTIVO** ARQUITECTURA  
**LOCALIDAD O SECTOR** CONCEPCIÓN

**TIPO DE PROPIEDAD** PRIVADA

**ADMINISTRACION** PRIVADA

**DEMANDA TURISTICA** LOCAL

**DOTACION SERVICIOS BASICOS** AGUA POTABLE, ELECTRICIDAD  
**ESTACIONALIDAD DE USO** TODO EL AÑO

**TELEFONO INFORMACION** (41) 2232844  
**LOCALIDAD URBANA MAS CERCANA** CONCEPCIÓN  
**DISTANCIA EN KMS** CAPITAL REGIONAL 0  
 CAPITAL COMUNAL 0

**USO TURISTICO** ACTUAL **ESTADO DE CONSERVACION** BUENA

**DESCRIPCION GENERAL**  
 Fue la primera en la ciudad de Concepción, consagrada por el obispo Elizondo y sirvió de catedral provisoria. En su interior tiene a la tradicional virgen de las nieves con cáliz y niño en brazos es una joya del arte religioso antiguo, que adorna su altar mayor. Fue reconstruida después del terremoto de 1939.



**SERVICIO NACIONAL DE TURISMO**

**ATRATIVOS TURISTICOS 2012**

**REGION DEL BIOBIO**

**CODIGO ATRACTIVO**  
R08818



**NOMBRE DEL ATRACTIVO**  
IGLESIA SAN MATÍAS APÓSTOL

**REGION**  
REGIÓN DEL BIOBÍO

**JERARQUIA**  
LOCAL

**PROVINCIA**  
CONCEPCIÓN

**CATEGORIA**  
REALIZACIÓN TÉCNICA, CIENTÍFICA O ARTÍSTICA CONTEMPORÁNEA

**DIRECCION**

**TIPO DE ATRACTIVO**  
OBRA DE ARTE O TÉCNICA

**COMUNA**  
LOTA

**LOCALIDAD O SECTOR**  
LOTA

**TIPO DE PROPIEDAD**  
PRIVADA

**SUBTIPO DEL ATRACTIVO**  
ARQUITECTURA

**ESTACIONALIDAD DE USO**  
TODO EL AÑO

**ADMINISTRACION**  
PRIVADA

**DOTACION SERVICIOS BASICOS**  
AGUA POTABLE, ELECTRICIDAD

**LOCALIDAD URBANA MAS CERCANA**  
LOTA

**DEMANDA TURISTICA**  
LOCAL

**TELEFONO INFORMACION**  
(41) 2405002

<b>DISTANCIA EN KMS</b>	<b>CAPITAL REGIONAL</b>	39
	<b>CAPITAL COMUNAL</b>	0

**USO TURISTICO** ACTUAL

**ESTADO DE CONSERVACION** BUENA

**DESCRIPCION GENERAL**

Esta iglesia fue construida entre los años 1923 y 1926 por la familia Cousiño. De estilo gótico medieval, está hecha en piedra tallada y cemento armado. En su interior reposan los restos del pionero de la industria carbonífera, Don Matías Cousiño.



# SERVICIO NACIONAL DE TURISMO

## ATRATIVOS TURISTICOS 2012

**CODIGO ATRACTIVO**

**REGION DEL BIOBIO**

R08819



<b>NOMBRE DEL ATRACTIVO</b>	<b>REGION</b>
PARQUE ECUADOR	REGIÓN DEL BIOBÍO

<b>JERARQUIA</b>	<b>PROVINCIA</b>
REGIONAL	CONCEPCIÓN

<b>CATEGORIA</b>	<b>DIRECCION</b>
REALIZACIÓN TÉCNICA, CIENTÍFICA O ARTÍSTICA CONTEMPORÁNEA	

<b>TIPO DE ATRACTIVO</b>	<b>COMUNA</b>
OBRA DE ARTE O TÉCNICA	CONCEPCIÓN

<b>TIPO DE PROPIEDAD</b>	<b>LOCALIDAD O SECTOR</b>
PÚBLICA	CONCEPCIÓN

<b>TIPO DE PROPIEDAD</b>
PÚBLICA

<b>SUBTIPO DEL ATRACTIVO</b>	<b>ESTACIONALIDAD DE USO</b>
REALIZACIÓN URBANA	TODO EL AÑO

<b>ADMINISTRACION</b>
PÚBLICA

<b>DOTACION SERVICIOS BASICOS</b>	<b>LOCALIDAD URBANA MAS CERCANA</b>
AGUA POTABLE, ELECTRICIDAD	CONCEPCIÓN

<b>DEMANDA TURISTICA</b>
LOCAL, REGIONAL

<b>TELEFONO INFORMACION</b>	<b>DISTANCIA EN KMS</b>	<b>CAPITAL REGIONAL</b>	0
(41) 2226510		<b>CAPITAL COMUNAL</b>	0

<b>USO TURISTICO</b>	ACTUAL	<b>ESTADO DE CONSERVACION</b>	BUENA
----------------------	--------	-------------------------------	-------

**DESCRIPCION GENERAL**

El Parque Ecuador es una gran zona recreativa con muchos puntos de relevancia histórica, social y cultural en la ciudad de Concepción. Fue fundado en 1999. Es conocido además como el pulmón verde de Concepción por su colindancia con el Cerro Caracol. De cierta manera el Parque Ecuador ha "absorbido" al Cerro Caracol, integrándolo al parque como zona recreativa.



**SERVICIO NACIONAL DE TURISMO**

**ATRATIVOS TURISTICOS 2012**

**REGION DEL BIOBIO**

**CODIGO ATRACTIVO**  
R08820



**NOMBRE DEL ATRACTIVO**  
PARQUE EDUCATIVO JORGE ALESSANDRI

**REGION**  
REGIÓN DEL BIOBÍO

**JERARQUIA**  
REGIONAL

**PROVINCIA**  
CONCEPCIÓN

**CATEGORIA**  
SITIO NATURAL

**DIRECCION**  
A 13 KM AL NORTE DE CORONEL

**TIPO DE ATRACTIVO**  
LUGAR DE OBSERVACIÓN DE FLORA Y FAUNA

**COMUNA**  
CORONEL

**LOCALIDAD O SECTOR**  
SECTOR ESCUADRÓN

**TIPO DE PROPIEDAD**  
PÚBLICA

**SUBTIPO DEL ATRACTIVO**  
LUGAR DE OBSERVACIÓN DE FLORA Y FAUNA

**ESTACIONALIDAD DE USO**  
TODO EL AÑO

**ADMINISTRACION**  
PÚBLICA

**DOTACION SERVICIOS BASICOS**  
SIN SERVICIOS

**LOCALIDAD URBANA MAS CERCANA**  
CORONEL

**DEMANDA TURISTICA**  
LOCAL, REGIONAL

**TELEFONO INFORMACION**  
(41) 2751146

<b>DISTANCIA EN KMS</b>	<b>CAPITAL REGIONAL</b>	17
	<b>CAPITAL COMUNAL</b>	13

**USO TURISTICO** ACTUAL

**ESTADO DE CONSERVACION** BUENA

**DESCRIPCION GENERAL**

11 hectáreas plantadas con variadas especies vegetales. Empresas CMPC crea y construye un parque abierto y gratuito para la comunidad en uno de los predios de Forestal Mininco, el año 1991. El Parque Educativo Jorge Alessandri es inaugurado el año 1993 con un objetivo definido: la creación de un vínculo entre la comunidad y las actividades de Empresas CMPC. Lugar que permite encontrar diversos tipos de vegetación donde se dan a conocer conceptos de preservación y protección del bosque nativo, así como también plantaciones forestales con especies introducidas.

# SERVICIO NACIONAL DE TURISMO

## ATRATIVOS TURISTICOS 2012

**CODIGO ATRACTIVO**

**REGION DEL BIOBIO**

R08821



**NOMBRE DEL ATRACTIVO**

PARQUE ISIDORA COUSIÑO (PARQUE DE LOTA)  
(MH)

**REGION**

REGIÓN DEL BIOBÍO

**JERARQUIA**

NACIONAL

**PROVINCIA**

CONCEPCIÓN

**CATEGORIA**

MUSEO O MANIFESTACIÓN CULTURAL

**DIRECCION**

**COMUNA**

LOTA

**TIPO DE ATRACTIVO**

OBRA DE ARTE O TÉCNICA

**LOCALIDAD O SECTOR**

LOTA

**TIPO DE PROPIEDAD**

PÚBLICA

**SUBTIPO DEL ATRACTIVO**

REALIZACIÓN URBANA

**ESTACIONALIDAD DE USO**

TODO EL AÑO

**ADMINISTRACION**

PÚBLICA

**DOTACION SERVICIOS BASICOS**

AGUA POTABLE, ELECTRICIDAD

**LOCALIDAD URBANA MAS CERCANA**

LOTA

**DEMANDA TURISTICA**

LOCAL, REGIONAL, NACIONAL

**TELEFONO INFORMACION**

(41) 2871549

<b>DISTANCIA EN KMS</b>	<b>CAPITAL REGIONAL</b>	39
	<b>CAPITAL COMUNAL</b>	0

**USO TURISTICO** ACTUAL

**ESTADO DE CONSERVACION** BUENA

**DESCRIPCION GENERAL**

Declarado Monumento Histórico D.373 del 06/04/2009. Concebido como regalo de don Luis Cousiño Squella a su esposa Isidora Goyenechea, el parque fue diseñado entre los años 1862 y 1872. Obra del paisajista británico Bartlet, posteriormente se contrató al técnico irlandés Guillermo O'Reilly para modificar sectores del parque y encargarse de las primeras plantaciones de árboles. Uno de los tres parques de estilo francés en Chile, es el único ubicado en el borde costero. Constituye un referente de Lota y desde él, se obtiene una perspectiva privilegiada de la costa del Golfo de Arauco, el muelle y las instalaciones mineras.



**SERVICIO NACIONAL DE TURISMO**

**ATRATIVOS TURISTICOS 2012**

**CODIGO ATRACTIVO**  
R08822

**REGION DEL BIOBIO**



**NOMBRE DEL ATRACTIVO**  
CASAS PATRONALES Y PARQUE DEL FUNDO HUALPÉN (MH)

**REGION**  
REGIÓN DEL BIOBÍO

**JERARQUIA**  
NACIONAL

**PROVINCIA**  
CONCEPCIÓN

**CATEGORIA**  
MUSEO O MANIFESTACIÓN CULTURAL

**DIRECCION**  
A 10 KM AL OESTE DE HUALPÉN

**TIPO DE ATRACTIVO**  
MUSEO

**COMUNA**  
HUALPÉN

**SUBTIPO DEL ATRACTIVO**  
MUSEO

**LOCALIDAD O SECTOR**  
SANTUARIO DE LA NATURALEZA HUALPÉN

**TIPO DE PROPIEDAD**  
PÚBLICA

**ADMINISTRACION**  
PÚBLICA

**DEMANDA TURISTICA**  
LOCAL, REGIONAL, NACIONAL

**ESTACIONALIDAD DE USO**  
TODO EL AÑO

**DOTACION SERVICIOS BASICOS**  
SIN SERVICIOS

**LOCALIDAD URBANA MAS CERCANA**  
HUALPÉN

**TELEFONO INFORMACION**  
(41) 2426399

<b>DISTANCIA EN KMS</b>	<b>CAPITAL REGIONAL</b>	17
	<b>CAPITAL COMUNAL</b>	15

**USO TURISTICO** ACTUAL      **ESTADO DE CONSERVACION** BUENA

**DESCRIPCION GENERAL**

Declarado Monumento Histórico D.S. 556 del 10/06/1976. Museo y Parque Pedro del Río Zañartu. El parque y museo Pedro del Río Zañartu, bautizado con el nombre del ilustre vecino penquista que lo donó a la ciudad junto con una increíble colección de objetos recolectados compulsivamente en viajes alrededor del mundo, a los que se lanzó como un antídoto contra la tristeza por la pérdida de su familia.

## SERVICIO NACIONAL DE TURISMO

### ATRATIVOS TURISTICOS 2012

**CODIGO ATRACTIVO**

**REGION DEL BIOBIO**

R08823



**NOMBRE DEL ATRACTIVO**

BORDADOS DE COPIULEMU

**REGION**

REGIÓN DEL BIOBÍO

**JERARQUIA**

LOCAL

**PROVINCIA**

CONCEPCIÓN

**CATEGORIA**

FOLKLORE

**DIRECCION**

**COMUNA**

FLORIDA

**TIPO DE ATRACTIVO**

ARTESANÍA O ARTE

**LOCALIDAD O SECTOR**

COPIULEMU

**TIPO DE PROPIEDAD**

PRIVADA

**SUBTIPO DEL ATRACTIVO**

TEJIDO E INDUMENTARIA

**ESTACIONALIDAD DE USO**

TODO EL AÑO

**ADMINISTRACION**

PRIVADA

**DOTACION SERVICIOS BASICOS**

SIN SERVICIOS

**LOCALIDAD URBANA MAS CERCANA**

COPIULEMU

**DEMANDA TURISTICA**

LOCAL

**TELEFONO INFORMACION**

(41) 2645575

<b>DISTANCIA EN KMS</b>	<b>CAPITAL REGIONAL</b>	33
	<b>CAPITAL COMUNAL</b>	12

**USO TURISTICO** ACTUAL

**ESTADO DE CONSERVACION** BUENA

**DESCRIPCION GENERAL**

Las bordadoras de Copiulemu se caracterizan por sus bordados en lana sobre arpillera de distintos tamaños y que pueden ser adquiridos en este sector. Un conjunto de estos bordados se utilizó para el mural de respaldo al altar preparado para la celebración de la Santa Misa cuando el Papa Juan Pablo II vino a la ciudad de Concepción el año 1987.



**SERVICIO NACIONAL DE TURISMO**

**ATRATIVOS TURISTICOS 2012**

**CODIGO ATRACTIVO**  
R08824

**REGION DEL BIOBIO**



**NOMBRE DEL ATRACTIVO**  
BARRIO UNIVERSITARIO DE CONCEPCIÓN

**REGION**  
REGIÓN DEL BIOBÍO

**JERARQUIA**  
NACIONAL

**PROVINCIA**  
CONCEPCIÓN

**CATEGORIA**  
REALIZACIÓN TÉCNICA, CIENTÍFICA O ARTÍSTICA CONTEMPORÁNEA

**DIRECCION**

**TIPO DE ATRACTIVO**  
OBRA DE ARTE O TÉCNICA

**COMUNA**  
CONCEPCIÓN

**LOCALIDAD O SECTOR**  
CONCEPCIÓN

**TIPO DE PROPIEDAD**  
PÚBLICA

**SUBTIPO DEL ATRACTIVO**  
REALIZACIÓN URBANA

**ESTACIONALIDAD DE USO**  
TODO EL AÑO

**ADMINISTRACION**  
PÚBLICA

**DOTACION SERVICIOS BASICOS**  
AGUA POTABLE, ELECTRICIDAD

**LOCALIDAD URBANA MAS CERCANA**  
CONCEPCIÓN

**DEMANDA TURISTICA**  
LOCAL, REGIONAL, NACIONAL

**TELEFONO INFORMACION**  
(41) 2226898

<b>DISTANCIA EN KMS</b>	<b>CAPITAL REGIONAL</b>	0
	<b>CAPITAL COMUNAL</b>	0

**USO TURISTICO** ACTUAL

**ESTADO DE CONSERVACION** BUENA

**DESCRIPCION GENERAL**

El Barrio Universitario es uno de los barrios más característicos y ricos cultural y arquitectónicamente de la ciudad de Concepción. El núcleo del barrio es el campus Concepción de la Universidad de Concepción, conocido como Ciudad Universitaria. Además de la Ciudad Universitaria, está la Plaza Perú, área característica de la ciudad. Por otro lado está el Parque Ecuador, tradicional lugar de recreación penquista. El barrio se caracteriza por ser la "cuna" cultural de la ciudad (debido principalmente a la Universidad de Concepción y a todos los museos que están en el sector) y por ser el "pulmón" de la ciudad. Esto se debe ya que allí está el Cerro Caracol y muchos bosques.





**SERVICIO NACIONAL DE TURISMO**

**ATRATIVOS TURISTICOS 2012**

**CODIGO ATRACTIVO**  
R08825

**REGION DEL BIOBIO**



**NOMBRE DEL ATRACTIVO**  
CASA DEL ARTE O PINACOTECA

**REGION**  
REGIÓN DEL BIOBÍO

**JERARQUIA**  
NACIONAL

**PROVINCIA**  
CONCEPCIÓN

**CATEGORIA**  
MUSEO O MANIFESTACIÓN CULTURAL

**DIRECCION**  
CHACABUCO CON PAICAVÍ

**TIPO DE ATRACTIVO**  
MUSEO

**COMUNA**  
CONCEPCIÓN

**TIPO DE PROPIEDAD**  
PÚBLICA

**SUBTIPO DEL ATRACTIVO**  
MUSEO

**LOCALIDAD O SECTOR**  
CONCEPCIÓN

**ADMINISTRACION**  
PÚBLICA

**DOTACION SERVICIOS BASICOS**  
AGUA POTABLE, ELECTRICIDAD

**ESTACIONALIDAD DE USO**  
TODO EL AÑO

**DEMANDA TURISTICA**  
LOCAL, REGIONAL, NACIONAL

**TELEFONO INFORMACION**  
(41) 2204126

**LOCALIDAD URBANA MAS CERCANA**  
CONCEPCIÓN

<b>DISTANCIA EN KMS</b>	<b>CAPITAL REGIONAL</b>	0
	<b>CAPITAL COMUNAL</b>	0

**USO TURISTICO** ACTUAL

**ESTADO DE CONSERVACION** BUENA

**DESCRIPCION GENERAL**

La Casa del Arte José Clemente Orozco, más comúnmente conocida como Casa del Arte o Pinacoteca, es un museo pictórico y artístico. Posee la más completa colección de pintura chilena, compuesta por obras de distintas épocas. En el hall de acceso está situado el famoso mural Presencia de América Latina, pintado en 1964 por el artista mexicano Jorge González Camarena.

# SERVICIO NACIONAL DE TURISMO

## ATRATIVOS TURISTICOS 2012

**CODIGO ATRACTIVO**

**REGION DEL BIOBIO**

R08826



**NOMBRE DEL ATRACTIVO**

CATEDRAL DE CONCEPCIÓN

**REGION**

REGIÓN DEL BIOBÍO

**JERARQUIA**

REGIONAL

**PROVINCIA**

CONCEPCIÓN

**CATEGORIA**

REALIZACIÓN TÉCNICA, CIENTÍFICA O  
 ARTÍSTICA CONTEMPORÁNEA

**DIRECCION**

**COMUNA**

CONCEPCIÓN

**TIPO DE ATRACTIVO**

OBRA DE ARTE O TÉCNICA

**LOCALIDAD O SECTOR**

CONCEPCIÓN

**TIPO DE PROPIEDAD**

PRIVADA

**SUBTIPO DEL ATRACTIVO**

ARQUITECTURA

**ESTACIONALIDAD DE USO**

TODO EL AÑO

**ADMINISTRACION**

PRIVADA

**DOTACION SERVICIOS BASICOS**

AGUA POTABLE, ELECTRICIDAD

**LOCALIDAD URBANA MAS CERCANA**

CONCEPCIÓN

**DEMANDA TURISTICA**

LOCAL, REGIONAL

**TELEFONO INFORMACION**

(41) 2232844

<b>DISTANCIA</b>	<b>CAPITAL REGIONAL</b>	0
<b>EN KMS</b>	<b>CAPITAL COMUNAL</b>	0

**USO TURISTICO** ACTUAL

**ESTADO DE CONSERVACION** BUENA

**DESCRIPCION GENERAL**

La Catedral de la Santísima Concepción es la catedral de Concepción, sede de la Arquidiócesis de la Santísima Concepción y uno de los principales templos de la Iglesia Católica en Chile. La Catedral es de estilo neo-románico, y se configura en forma de cruz latina. Sus arquitectos fueron Ramón Venegas, Carlos Casanueva Baluca y Fernando Urrejola Arrau. Luego de la destrucción de la Antigua Catedral, surgió la necesidad de construir un nuevo templo para los fieles penquistas, que reemplazara a la destruida por el terremoto. Esto se empezó a concretar el 3 de noviembre de 1940, y la catedral fue oficialmente inaugurada y entregada para el culto, el 11 de julio de 1964, día de su Consagración.



**SERVICIO NACIONAL DE TURISMO**

**ATRATIVOS TURISTICOS 2012**

**REGION DEL BIOBIO**

**CODIGO ATRACTIVO**  
R08827



**NOMBRE DEL ATRACTIVO**  
EDIFICIO INTENDENCIA REGIONAL

**REGION**  
REGIÓN DEL BIOBÍO

**JERARQUIA**  
LOCAL

**PROVINCIA**  
CONCEPCIÓN

**CATEGORIA**  
REALIZACIÓN TÉCNICA, CIENTÍFICA O ARTÍSTICA CONTEMPORÁNEA

**DIRECCION**

**TIPO DE ATRACTIVO**  
OBRA DE ARTE O TÉCNICA

**COMUNA**  
CONCEPCIÓN

**TIPO DE PROPIEDAD**  
PÚBLICA

**LOCALIDAD O SECTOR**  
CONCEPCIÓN

**SUBTIPO DEL ATRACTIVO**  
ARQUITECTURA

**ESTACIONALIDAD DE USO**  
TODO EL AÑO

**ADMINISTRACION**  
PÚBLICA

**DOTACION SERVICIOS BASICOS**  
AGUA POTABLE, ELECTRICIDAD

**LOCALIDAD URBANA MAS CERCANA**  
CONCEPCIÓN

**DEMANDA TURISTICA**  
LOCAL

**TELEFONO INFORMACION**  
(41) 2226510

<b>DISTANCIA EN KMS</b>	<b>CAPITAL REGIONAL</b>	0
	<b>CAPITAL COMUNAL</b>	0

**USO TURISTICO** ACTUAL

**ESTADO DE CONSERVACION** BUENA

**DESCRIPCION GENERAL**

Ubicado frente a la plaza de armas, este moderno portal, fue construido en 1945 consta de tres niveles, configurando un volumen que se une armónicamente con el edificio del correo en calle Ohiggins y el edificio plaza en calle Aníbal Pinto. El edificio fue remodelado entre los años 2006-2007, como nueva sede del Gobierno Regional del Biobío (Gore Biobío), la Intendencia Regional del Biobío y el Consejo Regional del Biobío (Core Biobío). El edificio se rediseñó por los arquitectos Smiljan Radic, Eduardo Castillo y Ricardo Serpell. La remodelación significó agregarle un cuarto piso. Se modificó su torre-reloj, y se eliminaron las galerías que conectaban al edificio principal con la Avenida Arturo Prat.



# SERVICIO NACIONAL DE TURISMO

## ATRATIVOS TURISTICOS 2012

**CODIGO ATRACTIVO**

**REGION DEL BIOBIO**

R08828



**NOMBRE DEL ATRACTIVO**

EDIFICIO TRIBUNALES DE JUSTICIA

**REGION**

REGIÓN DEL BIOBÍO

**JERARQUIA**

REGIONAL

**PROVINCIA**

CONCEPCIÓN

**CATEGORIA**

REALIZACIÓN TÉCNICA, CIENTÍFICA O ARTÍSTICA CONTEMPORÁNEA

**DIRECCION**

**COMUNA**

CONCEPCIÓN

**TIPO DE ATRACTIVO**

OBRA DE ARTE O TÉCNICA

**LOCALIDAD O SECTOR**

CONCEPCIÓN

**TIPO DE PROPIEDAD**

PÚBLICA

**SUBTIPO DEL ATRACTIVO**

ARQUITECTURA

**ESTACIONALIDAD DE USO**

TODO EL AÑO

**ADMINISTRACION**

PÚBLICA

**DOTACION SERVICIOS BASICOS**

AGUA POTABLE, ELECTRICIDAD

**LOCALIDAD URBANA MAS CERCANA**

CONCEPCIÓN

**DEMANDA TURISTICA**

LOCAL, REGIONAL

**TELEFONO INFORMACION**

(41) 2226510

<b>DISTANCIA EN KMS</b>	<b>CAPITAL REGIONAL</b>	0
	<b>CAPITAL COMUNAL</b>	0

**USO TURISTICO** ACTUAL

**ESTADO DE CONSERVACION** BUENA

**DESCRIPCION GENERAL**

En el centro de Concepción, en la Diagonal. Edificio modernista y curvado, obra del arquitecto Orlando Torrealba. Construido en 1941. Un cuerpo central curvo de un cuarto de círculo, apoyado en dos cuerpos laterales rectangulares.

# SERVICIO NACIONAL DE TURISMO

## ATRATIVOS TURISTICOS 2012

**CODIGO ATRACTIVO**

**REGION DEL BIOBIO**

R08829



**NOMBRE DEL ATRACTIVO**

BARRIO CHINO DE LIRQUEN

**REGION**

REGIÓN DEL BIOBÍO

**JERARQUIA**

LOCAL

**PROVINCIA**

CONCEPCIÓN

**CATEGORIA**

FOLKLORE

**DIRECCION**

A 4 KM AL NORTE DE PENCO

**TIPO DE ATRACTIVO**

COMIDA Y/O BEBIDA TÍPICA

**COMUNA**

PENCO

**LOCALIDAD O SECTOR**

LIRQUEN

**TIPO DE PROPIEDAD**

PÚBLICA

**SUBTIPO DEL ATRACTIVO**

COMIDA Y BEBIDA TÍPICA

**ESTACIONALIDAD DE USO**

TODO EL AÑO

**ADMINISTRACION**

PÚBLICA

**DOTACION SERVICIOS BASICOS**

SIN SERVICIOS

**LOCALIDAD URBANA MAS CERCANA**

PENCO

**DEMANDA TURISTICA**

LOCAL

**TELEFONO INFORMACION**

(41) 2261453

<b>DISTANCIA EN KMS</b>	<b>CAPITAL REGIONAL</b>	16
	<b>CAPITAL COMUNAL</b>	4

**USO TURISTICO** ACTUAL

**ESTADO DE CONSERVACION** BUENA

**DESCRIPCION GENERAL**

Un paraje bastante concurrido en esta localidad es el Barrio Chino de Lirquen, testimonio de la actividad pesquera realizada en este lugar, cuyas estrechas y sinuosas calles acogen numerosas casas que ofrecen una atractiva variedad de mariscos y pescados de la zona, ya sea en forma de marisquerías como de atractivos restaurantes cuyas especialidades son todos aquellos productos extraídos del mar.

# SERVICIO NACIONAL DE TURISMO

## ATRATIVOS TURISTICOS 2012

**CODIGO ATRACTIVO**

**REGION DEL BIOBIO**

R08831



**NOMBRE DEL ATRACTIVO**

FERIA INTERNACIONAL DE ARTE POPULAR DE CONCEPCIÓN

**REGION**

REGIÓN DEL BIOBÍO

**JERARQUIA**

INTERNACIONAL

**PROVINCIA**

CONCEPCIÓN

**CATEGORIA**

ACONTECIMIENTO PROGRAMADO

**DIRECCION**

PARQUE ECUADOR, CONCEPCIÓN

**COMUNA**

CONCEPCIÓN

**TIPO DE ATRACTIVO**

EVENTO MISCELÁNEO

**LOCALIDAD O SECTOR**

CONCEPCIÓN

**TIPO DE PROPIEDAD**

PRIVADA

**SUBTIPO DEL ATRACTIVO**

FERIA O EXPOSICIÓN

**ESTACIONALIDAD DE USO**

ENERO - FEBRERO

**ADMINISTRACION**

PRIVADA

**DOTACION SERVICIOS BASICOS**

AGUA POTABLE, ELECTRICIDAD

**LOCALIDAD URBANA MAS CERCANA**

CONCEPCIÓN

**DEMANDA TURISTICA**

LOCAL, REGIONAL, NACIONAL, INTERNACIONAL

**TELEFONO INFORMACION**

(41) 2226510

<b>DISTANCIA EN KMS</b>	<b>CAPITAL REGIONAL</b>	0
	<b>CAPITAL COMUNAL</b>	0

**USO TURISTICO** ACTUAL

**ESTADO DE CONSERVACION** BUENA

**DESCRIPCION GENERAL**

Como ya es tradición, el Parque Ecuador de Concepción es el escenario de la Feria Internacional de Arte Popular, la más grande de Chile, que alberga a expositores nacionales y extranjeros. Trabajos en cerámica, vidrios, maderas, reciclaje y las ya tradicionales y típicas figuras de cuesco de durazno.



# SERVICIO NACIONAL DE TURISMO

## ATRATIVOS TURISTICOS 2012

**CODIGO ATRACTIVO**

**REGION DEL BIOBIO**

R08832



<b>NOMBRE DEL ATRACTIVO</b>	<b>REGION</b>
EXPOCORMA	REGIÓN DEL BIOBÍO

<b>JERARQUIA</b>	<b>PROVINCIA</b>
INTERNACIONAL	CONCEPCIÓN

<b>CATEGORIA</b>	<b>DIRECCION</b>
ACONTECIMIENTO PROGRAMADO	A 13 KM AL NORTE DE CORONEL

<b>TIPO DE ATRACTIVO</b>	<b>COMUNA</b>
EVENTO MISCELÁNEO	CORONEL

<b>TIPO DE PROPIEDAD</b>	<b>LOCALIDAD O SECTOR</b>
PRIVADA	CORONEL

<b>ADMINISTRACION</b>	<b>ESTACIONALIDAD DE USO</b>
PRIVADA	NOVIEMBRE

<b>DOTACION SERVICIOS BASICOS</b>	<b>LOCALIDAD URBANA MAS CERCANA</b>
SIN SERVICIOS	CORONEL

<b>TELEFONO INFORMACION</b>	<b>DISTANCIA EN KMS</b>	<b>CAPITAL REGIONAL</b>	17
(41) 2911823		<b>CAPITAL COMUNAL</b>	13

<b>USO TURISTICO</b>	ACTUAL	<b>ESTADO DE CONSERVACION</b>	BUENA
----------------------	--------	-------------------------------	-------

### DESCRIPCION GENERAL

Feria Internacional Forestal, Celulosa y Papel. El constante crecimiento del sector forestal chileno, atrae a expositores nacionales e internacionales, y los visitantes toman contacto con las empresas mas importantes del sector, transformando a EXPOCORMA en la principal feria forestal latinoamericana y el primer centro de negocios y adquisiciones del continente. Este evento es creado, organizado y dirigido por la Corporación Chilena de la Madera-CORMA, institución gremial que agrupa a las empresas forestales, de la celulosa y el papel, del país.



**SERVICIO NACIONAL DE TURISMO**

**ATRATIVOS TURISTICOS 2012**

**CODIGO ATRACTIVO**  
R08833

**REGION DEL BIOBIO**



**NOMBRE DEL ATRACTIVO**  
CASA DE DON PEDRO DEL RÍO (MH)

**REGION**  
REGIÓN DEL BIOBÍO

**JERARQUIA**  
REGIONAL

**PROVINCIA**  
CONCEPCIÓN

**CATEGORIA**  
MUSEO O MANIFESTACIÓN CULTURAL

**DIRECCION**  
BARROS ARANA CON CASTELLÓN

**TIPO DE ATRACTIVO**  
OBRA DE ARTE O TÉCNICA

**COMUNA**  
CONCEPCIÓN

**SUBTIPO DEL ATRACTIVO**  
ARQUITECTURA

**LOCALIDAD O SECTOR**  
CONCEPCIÓN

**TIPO DE PROPIEDAD**  
PRIVADA

**ADMINISTRACION**  
PRIVADA

**DEMANDA TURISTICA**  
LOCAL, REGIONAL

**ESTACIONALIDAD DE USO**  
TODO EL AÑO

**DOTACION SERVICIOS BASICOS**  
SIN SERVICIOS

**LOCALIDAD URBANA MAS CERCANA**  
CONCEPCIÓN

**TELEFONO INFORMACION**  
(41) 2426399

<b>DISTANCIA EN KMS</b>	<b>CAPITAL REGIONAL</b>	0
	<b>CAPITAL COMUNAL</b>	0

**USO TURISTICO** ACTUAL      **ESTADO DE CONSERVACION** BUENA

**DESCRIPCION GENERAL**

Declarada Monumento Histórico D.E. 531 del 20/09/1995. El inmueble fue encargado al arquitecto Onofre Montané Urrejola, por don Pedro del Río Zañartu para su residencia. La casa fue ocupada a contar de 1918 por doña Carmen Urrejola del Río hasta su muerte en 1932, durante estos años acogió en ella una tertulia que reunió lo más destacado de la vida intelectual y cultural de Concepción. Es un edificio de esquina de dos pisos, de estilo neoclásico con elementos de Art Nouveau en su decoración y volumetría. Es digno de destacar que es uno de los pocos edificios que han resistido los numerosos terremotos de la zona, dando un testimonio del relevante pasado histórico de Concepción.





# SERVICIO NACIONAL DE TURISMO

## ATRATIVOS TURISTICOS 2012

**CODIGO ATRACTIVO**

**REGION DEL BIOBIO**

R08834



**NOMBRE DEL ATRACTIVO**  
CAÑONES DE LA PLAZA DE ARMAS DE LEBU (MH)

**REGION**  
REGIÓN DEL BIOBÍO

**JERARQUIA**  
NACIONAL

**PROVINCIA**  
ARAUCO

**CATEGORIA**  
MUSEO O MANIFESTACIÓN CULTURAL

**DIRECCION**  
PLAZA DE ARMAS DE LEBU

**TIPO DE ATRACTIVO**  
OBRA DE ARTE O TÉCNICA

**COMUNA**  
LEBU

**SUBTIPO DEL ATRACTIVO**  
OBRA DE INGENIERÍA

**LOCALIDAD O SECTOR**  
LEBU

**TIPO DE PROPIEDAD**  
PÚBLICA

**ADMINISTRACION**  
PÚBLICA

**DEMANDA TURISTICA**  
LOCAL, REGIONAL, NACIONAL

**ESTACIONALIDAD DE USO**  
TODO EL AÑO

**LOCALIDAD URBANA MAS CERCANA**  
LEBU

**DOTACION SERVICIOS BASICOS**  
AGUA POTABLE, ELECTRICIDAD

<b>DISTANCIA EN KMS</b>	<b>CAPITAL REGIONAL</b>	145
	<b>CAPITAL COMUNAL</b>	0

**TELEFONO INFORMACION**  
(41) 2406661

**ESTADO DE CONSERVACION** BUENA

**USO TURISTICO** ACTUAL

### DESCRIPCION GENERAL

Declarados Monumento Histórico D.E. 464 del 02/09/1995. En 1772, el Virrey Manuel de Amat y Junient encargó la fabricación de cuatro cañones destinados a reforzar las fortificaciones de los puertos de Chile. Los cañones, de bronce, fueron fundidos en Lima por Johannes Espinosa. De gran tamaño y belleza, son los únicos de su tipo que existen en el país. Su largo es de tres metros y tienen en sobrerrelieve el escudo de España, flanqueado por figuras de delfines. Más información [www.monumentos.cl](http://www.monumentos.cl)



SERVICIO NACIONAL DE TURISMO

ATRATIVOS TURISTICOS 2012

CODIGO ATRACTIVO

REGION DEL BIOBIO

R08835



**NOMBRE DEL ATRACTIVO**  
LAGUNA LO GALINDO

**REGION**  
REGIÓN DEL BIOBÍO

**JERARQUIA**  
LOCAL

**PROVINCIA**  
CONCEPCIÓN

**CATEGORIA**  
SITIO NATURAL

**DIRECCION**

**TIPO DE ATRACTIVO**  
LAGO, LAGUNA O HUMEDAL

**COMUNA**  
CONCEPCIÓN

**SUBTIPO DEL ATRACTIVO**  
LAGO, LAGUNA O HUMEDAL

**LOCALIDAD O SECTOR**  
CONCEPCIÓN

**TIPO DE PROPIEDAD**  
PÚBLICA

**ADMINISTRACION**  
PÚBLICA

**DEMANDA TURISTICA**  
LOCAL

**DOTACION SERVICIOS BASICOS**  
AGUA POTABLE, ELECTRICIDAD

**ESTACIONALIDAD DE USO**  
TODO EL AÑO

**TELEFONO INFORMACION**  
(41) 2266510

**LOCALIDAD URBANA MAS CERCANA**  
CONCEPCIÓN

<b>DISTANCIA EN KMS</b>	<b>CAPITAL REGIONAL</b>	0
	<b>CAPITAL COMUNAL</b>	0

**USO TURISTICO** ACTUAL

**ESTADO DE CONSERVACION** BUENA

**DESCRIPCION GENERAL**  
Una de las lagunas que existen en la ciudad de Concepción, que se caracteriza por tener esculturas sobre la superficie o esculturas flotantes, por lo que es conocida popularmente como la "Laguna de los Monos".



# SERVICIO NACIONAL DE TURISMO

## ATRATIVOS TURISTICOS 2012

**CODIGO ATRACTIVO**

**REGION DEL BIOBIO**

R08836



**NOMBRE DEL ATRACTIVO**  
MURAL HISTORIA DE CONCEPCIÓN DE GREGORIO DE LA FUENTE (MH)

**REGION**  
REGIÓN DEL BIOBÍO

**JERARQUIA**  
NACIONAL

**PROVINCIA**  
CONCEPCIÓN

**CATEGORIA**  
MUSEO O MANIFESTACIÓN CULTURAL

**DIRECCION**  
AVDA. ARTURO PRAT 525, CONCEPCIÓN

**TIPO DE ATRACTIVO**

OBRA DE ARTE O TÉCNICA

**COMUNA**  
CONCEPCIÓN

**TIPO DE PROPIEDAD**  
PÚBLICA

**SUBTIPO DEL ATRACTIVO**  
PINTURA

**LOCALIDAD O SECTOR**  
CONCEPCIÓN

**ADMINISTRACION**  
PÚBLICA

**DOTACION SERVICIOS BASICOS**  
AGUA POTABLE, ELECTRICIDAD

**ESTACIONALIDAD DE USO**  
TODO EL AÑO

**DEMANDA TURISTICA**  
LOCAL, REGIONAL, NACIONAL

**LOCALIDAD URBANA MAS CERCANA**  
CONCEPCIÓN

<b>DISTANCIA EN KMS</b>	<b>CAPITAL REGIONAL</b>	0
	<b>CAPITAL COMUNAL</b>	0

**USO TURISTICO** ACTUAL

**ESTADO DE CONSERVACION** BUENA

### DESCRIPCION GENERAL

Declarado Monumento Histórico D.E. 2731 del 08/09/2008. Edificio del Gobierno Regional, en (antigua Estación de Ferrocarriles de Concepción). El mural con una superficie de 280m2 es una de las obras de mayores dimensiones del maestro de la Fuente y fue realizado en 1945, para el hall central de la estación de Ferrocarriles del Estado de Concepción. Como su nombre lo señala, narra la historia de Concepción, desde sus habitantes originales hasta la etapa de industrialización. El edificio se recuperó entre los años 2005 y 2007, convirtiéndolo en sede de gobierno del Bío-Bío.



**SERNATUR**  
Ministerio de  
Economía, Fomento y  
Turismo

Gobierno de Chile

## SERVICIO NACIONAL DE TURISMO

### ATRATIVOS TURISTICOS 2012

**CODIGO ATRACTIVO**

**REGION DEL BIOBIO**

R08837



**NOMBRE DEL ATRACTIVO**

ARQUITECTURA PATRIMONIAL DE CONTULMO

**REGION**

REGIÓN DEL BIOBÍO

**JERARQUIA**

NACIONAL

**PROVINCIA**

ARAUCO

**CATEGORIA**

MUSEO O MANIFESTACIÓN CULTURAL

**DIRECCION**

**COMUNA**

CONTULMO

**TIPO DE ATRACTIVO**

OBRA DE ARTE O TÉCNICA

**LOCALIDAD O SECTOR**

CONTULMO

**TIPO DE PROPIEDAD**

PRIVADA

**SUBTIPO DEL ATRACTIVO**

ARQUITECTURA

**ESTACIONALIDAD DE USO**

TODO EL AÑO

**ADMINISTRACION**

PRIVADA

**DOTACION SERVICIOS BASICOS**

AGUA POTABLE, ELECTRICIDAD

**LOCALIDAD URBANA MAS CERCANA**

CONTULMO

**DEMANDA TURISTICA**

LOCAL, REGIONAL, NACIONAL

**TELEFONO INFORMACION**

(41) 2618142

<b>DISTANCIA EN KMS</b>	<b>CAPITAL REGIONAL</b>	172
	<b>CAPITAL COMUNAL</b>	0

**USO TURISTICO** ACTUAL

**ESTADO DE CONSERVACION** BUENA

**DESCRIPCION GENERAL**

En el sector urbano de Contulmo se aprecian el patrimonio arquitectónico y el diseño urbanístico realizados por los colonos alemanes. En la calle Millaray se encuentran las casas Pfaff, Vyhmeister, Müller, Iost, Tzschabral, Hotel Central o Casa Geister. En esta última se alojaba el poeta Pablo Neruda. En la calle Nahuelbuta se encuentra la casa Sperberg que actualmente funciona como casa habitación y local comercial (esta familia posee varias viviendas con este estilo arquitectónico) y la casa Harnisch, todas estas casas se edificaron a partir del año 1890 en adelante.

# SERVICIO NACIONAL DE TURISMO

## ATRATIVOS TURISTICOS 2012

**CODIGO ATRACTIVO**

**REGION DEL BIOBIO**

R08838



**NOMBRE DEL ATRACTIVO**

MINA CHIFLÓN DEL DIABLO (MH)

**REGION**

REGIÓN DEL BIOBÍO

**JERARQUIA**

NACIONAL

**PROVINCIA**

CONCEPCIÓN

**CATEGORIA**

MUSEO O MANIFESTACIÓN CULTURAL

**DIRECCION**

**COMUNA**

LOTA

**TIPO DE ATRACTIVO**

LUGAR HISTÓRICO

**LOCALIDAD O SECTOR**

LOTA ALTO

**TIPO DE PROPIEDAD**

PÚBLICA

**SUBTIPO DEL ATRACTIVO**

LUGAR HISTÓRICO

**ESTACIONALIDAD DE USO**

TODO EL AÑO

**ADMINISTRACION**

PRIVADA

**DOTACION SERVICIOS BASICOS**

AGUA POTABLE, ELECTRICIDAD

**LOCALIDAD URBANA MAS CERCANA**

LOTA

**DEMANDA TURISTICA**

LOCAL, REGIONAL, NACIONAL

**TELEFONO INFORMACION**

(41) 2871549

<b>DISTANCIA EN KMS</b>	<b>CAPITAL REGIONAL</b>	39
	<b>CAPITAL COMUNAL</b>	0

**USO TURISTICO** ACTUAL

**ESTADO DE CONSERVACION** BUENA

**DESCRIPCION GENERAL**

Declarada Monumento Histórico D. 373 del 06/10/2009. Habilitada en 1857, en la costa lotina en el sector "El Morro", antes del "Pique Carlos", tuvo una producción considerable de carbón ya que diariamente se extraían más de 250 toneladas, trabajaron en ella más de 1.500 mineros en la época de mayor extracción. Esta se interna a 850 metros hasta posarse bajo el océano pacífico. Su singular ventilación hecha por medio de un chiflón la hace una de las pocas minas ventiladas naturalmente. Para acceder a la mina se debe ingresar por una de las dos entradas o chiflones, para luego bajar verticalmente por una de las jaulas que originalmente transportaron a los mineros.

**SERVICIO NACIONAL DE TURISMO**

**ATRATIVOS TURISTICOS 2012**

**CODIGO ATRACTIVO**

**REGION DEL BIOBIO**

R08840



**NOMBRE DEL ATRACTIVO**  
 MEDIA LUNA MONUMENTAL DE SAN CARLOS

**REGION**  
 REGIÓN DEL BIOBÍO

**JERARQUIA**  
 REGIONAL

**PROVINCIA**  
 ÑUBLE

**CATEGORIA**  
 REALIZACIÓN TÉCNICA, CIENTÍFICA O  
 ARTÍSTICA CONTEMPORÁNEA

**DIRECCION**  
 A 1 KM DE PLAZA DE SAN CARLOS

**TIPO DE ATRACTIVO**  
 OBRA DE ARTE O TÉCNICA

**COMUNA**  
 SAN CARLOS

**SUBTIPO DEL ATRACTIVO**  
 ARQUITECTURA

**LOCALIDAD O SECTOR**  
 SAN CARLOS

**TIPO DE PROPIEDAD**  
 PRIVADA

**ADMINISTRACION**  
 PRIVADA

**DEMANDA TURISTICA**  
 LOCAL, REGIONAL

**DOTACION SERVICIOS BASICOS**  
 AGUA POTABLE, ELECTRICIDAD

**ESTACIONALIDAD DE USO**  
 SEPTIEMBRE – DICIEMBRE – MARZO

**TELEFONO INFORMACION**  
 (42) 412044

**LOCALIDAD URBANA MAS CERCANA**  
 SAN CARLOS

<b>DISTANCIA EN KMS</b>	<b>CAPITAL REGIONAL</b>	125
	<b>CAPITAL COMUNAL</b>	0

**USO TURISTICO** ACTUAL

**ESTADO DE CONSERVACION** BUENA

**DESCRIPCION GENERAL**

La Medialuna Monumental de San Carlos es un recinto deportivo para la práctica del rodeo chileno. Es la segunda medialuna más grande de Chile, con capacidad para 8.000 personas, sólo es superada por la Medialuna Monumental de Rancagua. Este recinto deportivo es administrado por el Club de Rodeo Chileno San Carlos, perteneciente a la Asociación Ñuble, de la Federación del Rodeo Chileno.

# SERVICIO NACIONAL DE TURISMO

## ATRATIVOS TURISTICOS 2012

**CODIGO ATRACTIVO**

**REGION DEL BIOBIO**

R08841



**NOMBRE DEL ATRACTIVO**

CASA NATAL GRUMETE PANTALEÓN CORTEZ

**REGION**

REGIÓN DEL BIOBÍO

**JERARQUIA**

LOCAL

**PROVINCIA**

ÑUBLE

**CATEGORIA**

MUSEO O MANIFESTACIÓN CULTURAL

**DIRECCION**

GRUMETE CORTEZ 671, QUIRIHUE

**COMUNA**

QUIRIHUE

**TIPO DE ATRACTIVO**

LUGAR HISTÓRICO

**LOCALIDAD O SECTOR**

QUIRIHUE

**TIPO DE PROPIEDAD**

PÚBLICA

**SUBTIPO DEL ATRACTIVO**

LUGAR HISTÓRICO

**ESTACIONALIDAD DE USO**

TODO EL AÑO

**ADMINISTRACION**

PÚBLICA

**DOTACION SERVICIOS BASICOS**

AGUA POTABLE, ELECTRICIDAD

**LOCALIDAD URBANA MAS CERCANA**

QUIRIHUE

**DEMANDA TURISTICA**

LOCAL

**TELEFONO INFORMACION**

(42) 531393

<b>DISTANCIA EN KMS</b>	<b>CAPITAL REGIONAL</b>	107
	<b>CAPITAL COMUNAL</b>	0

**USO TURISTICO** ACTUAL

**ESTADO DE CONSERVACION** REGULAR

**DESCRIPCION GENERAL**

Se presume que esta vivienda fue construida después del terremoto de 1835 y antes del 15 de Enero de 1861, fecha en que nació en ella el Grumete Pantaleón 2° Cortéz.



# SERVICIO NACIONAL DE TURISMO

## ATRATIVOS TURISTICOS 2012

**CODIGO ATRACTIVO**

**REGION DEL BIOBIO**

R08843



**NOMBRE DEL ATRACTIVO**  
ARTESANÍA EN PAJA Y ARPILLERIA DE NINHUE

**REGION**  
REGIÓN DEL BIOBÍO

**JERARQUIA**  
LOCAL

**PROVINCIA**  
ÑUBLE

**CATEGORIA**  
FOLKLORE

**DIRECCION**

**TIPO DE ATRACTIVO**  
ARTESANÍA O ARTE

**COMUNA**  
NINHUE

**SUBTIPO DEL ATRACTIVO**  
TEJIDOS EN FIBRAS VEGETALES

**LOCALIDAD O SECTOR**  
NINHUE

**TIPO DE PROPIEDAD**  
PÚBLICA

**ADMINISTRACION**  
PRIVADA

**DEMANDA TURISTICA**  
LOCAL

**ESTACIONALIDAD DE USO**  
TODO EL AÑO

**LOCALIDAD URBANA MAS CERCANA**  
NINHUE

**DOTACION SERVICIOS BASICOS**  
AGUA POTABLE, ELECTRICIDAD

<b>DISTANCIA EN KMS</b>	<b>CAPITAL REGIONAL</b>	123
	<b>CAPITAL COMUNAL</b>	0

**USO TURISTICO** ACTUAL

**ESTADO DE CONSERVACION** BUENA

### DESCRIPCION GENERAL

Entre las manifestaciones del folclor que se dan en Ninhue, encontramos los tejidos en paja de trigo, chupallas, sombreros y bellos bordados. Las bordadoras de Ninhue retratan nuestras tradiciones en lanas de colores, tapices que están en colecciones privadas y museos en Alemania, Rusia, España, Argentina, Venezuela y principalmente en Estados Unidos.



# SERVICIO NACIONAL DE TURISMO

## ATRATIVOS TURISTICOS 2012

**CODIGO ATRACTIVO**

**REGION DEL BIOBIO**

R08844



**NOMBRE DEL ATRACTIVO**

CATEDRAL DE CHILLÁN

**REGION**

REGIÓN DEL BIOBÍO

**JERARQUIA**

REGIONAL

**PROVINCIA**

ÑUBLE

**CATEGORIA**

REALIZACIÓN TÉCNICA, CIENTÍFICA O  
 ARTÍSTICA CONTEMPORÁNEA

**DIRECCION**

ARAUCO 503, CHILLÁN

**TIPO DE ATRACTIVO**

OBRA DE ARTE O TÉCNICA

**COMUNA**

CHILLÁN

**LOCALIDAD O SECTOR**

CHILLÁN

**TIPO DE PROPIEDAD**

PÚBLICA

**SUBTIPO DEL ATRACTIVO**

ARQUITECTURA

**ESTACIONALIDAD DE USO**

TODO EL AÑO

**ADMINISTRACION**

PRIVADA

**DOTACION SERVICIOS BASICOS**

AGUA POTABLE, ELECTRICIDAD

**LOCALIDAD URBANA MAS CERCANA**

CHILLÁN

**DEMANDA TURISTICA**

LOCAL, REGIONAL

**TELEFONO INFORMACION**

(42) 222073

<b>DISTANCIA EN KMS</b>	<b>CAPITAL REGIONAL</b>	100
	<b>CAPITAL COMUNAL</b>	0

**USO TURISTICO** ACTUAL

**ESTADO DE CONSERVACION** BUENA

**DESCRIPCION GENERAL**

La catedral fue construida luego de que Chillán Viejo fuera dividido en dos, tras el terremoto de 1835. Luego del Terremoto de Chillán de 1939, la catedral fue destruida en su totalidad. Ese mismo año comenzaron las reconstrucciones de la catedral, donde el arquitecto Hernán Larraín Errázuriz se basara en ideas del Modernismo. Esta catedral es dedicada a San Bartolomé, patrono de la ciudad. La Catedral se asemeja a una enorme bóveda, sus enormes 11 arcos parabólicos que están separados 5 metros de cada uno, permite la iluminación en el interior de la catedral. Arriba de la puerta de la catedral se halla un mosaico cual representa la vida de Jesús en diversas etapas, fue creado por Alejandro Rubio Damalti.

# SERVICIO NACIONAL DE TURISMO

## ATRATIVOS TURISTICOS 2012

**CODIGO ATRACTIVO**

**REGION DEL BIOBIO**

R08845



**NOMBRE DEL ATRACTIVO**

MUSEO CLAUDIO ARRAU LEÓN

**REGION**

REGIÓN DEL BIOBÍO

**JERARQUIA**

LOCAL

**PROVINCIA**

ÑUBLE

**CATEGORIA**

MUSEO O MANIFESTACIÓN CULTURAL

**DIRECCION**

CLAUDIO ARRAU 558, CHILLÁN

**COMUNA**

CHILLÁN

**TIPO DE ATRACTIVO**

MUSEO

**LOCALIDAD O SECTOR**

CHILLÁN

**TIPO DE PROPIEDAD**

PÚBLICA

**SUBTIPO DEL ATRACTIVO**

MUSEO

**ESTACIONALIDAD DE USO**

TODO EL AÑO

**ADMINISTRACION**

PÚBLICA

**DOTACION SERVICIOS BASICOS**

AGUA POTABLE, ELECTRICIDAD

**LOCALIDAD URBANA MAS CERCANA**

CHILLÁN

**DEMANDA TURISTICA**

LOCAL

**TELEFONO INFORMACION**

(42) 433390

<b>DISTANCIA EN KMS</b>	<b>CAPITAL REGIONAL</b>	100
	<b>CAPITAL COMUNAL</b>	0

**USO TURISTICO** ACTUAL

**ESTADO DE CONSERVACION** BUENA

**DESCRIPCION GENERAL**

El museo esta constituido por 4 salas: Casa de Arrau, Biblioteca "Carmen Arrau", Archivo Musical y Sala Interactiva. La Sala Casa de Arrau, alberga los bienes del Maestro, que fueron donados a la ciudad de Chillán, por sus hijos, Carmen y Christopher. La Biblioteca "Carmen Arrau", contiene parte importante de la otra gran pasión de Arrau: la Literatura. La Sala Interactiva, de moderna e innovadora arquitectura, introduce al visitante al mundo de la música de una manera pedagógica y amena. Una Guitarra Gigante permite al visitante ingresar a ella y escuchar su acústica. La Sala Archivo Musical, contiene las Partituras Personales del Maestro Arrau, son más de 6.000.



**SERVICIO NACIONAL DE TURISMO**

**ATRATIVOS TURISTICOS 2012**

**REGION DEL BIOBIO**

**CODIGO ATRACTIVO**  
R08846



**NOMBRE DEL ATRACTIVO**  
CAPILLA DEL HOSPITAL SAN JUAN DE DIOS (MN)

**REGION**  
REGIÓN DEL BIOBÍO

**JERARQUIA**  
NACIONAL

**PROVINCIA**  
ÑUBLE

**CATEGORIA**  
MUSEO O MANIFESTACIÓN CULTURAL

**DIRECCION**  
AVDA. OHIGGINS 1651, CHILLÁN

**TIPO DE ATRACTIVO**  
OBRA DE ARTE O TÉCNICA

**COMUNA**  
CHILLÁN

**LOCALIDAD O SECTOR**  
CHILLÁN

**TIPO DE PROPIEDAD**  
PÚBLICA

**SUBTIPO DEL ATRACTIVO**  
ARQUITECTURA

**ESTACIONALIDAD DE USO**  
CERRADA

**ADMINISTRACION**  
PÚBLICA

**DOTACION SERVICIOS BASICOS**  
AGUA POTABLE, ELECTRICIDAD

**LOCALIDAD URBANA MAS CERCANA**  
CHILLÁN

**DEMANDA TURISTICA**  
LOCAL, REGIONAL, NACIONAL

**TELEFONO INFORMACION**  
(42) 227767

<b>DISTANCIA EN KMS</b>	<b>CAPITAL REGIONAL</b>	99
	<b>CAPITAL COMUNAL</b>	0

**USO TURISTICO** ACTUAL CON RESTRICCIÓN

**ESTADO DE CONSERVACION** MALA

**DESCRIPCION GENERAL**

Declarada Monumento Histórico D.S. 246 del 05/05/1989. La primera construcción del Hospital San Juan de Dios, data del 22 de febrero de 1791 en los alrededores de CHILLÁN Viejo. Pero la construcción actual, es de 1874. La planta de la capilla es rectangular, el ábside circular y adornado con una riqueza de piezas de imaginería, tallados y revestidos de yeso, procedencia española y francesa. En las vigas de la techumbre se usó el famoso roble pellín al igual que en los pilares y otras maderas de sustentación. Tanto el raulí como el laurel fueron usados en ventanales y puerta, además del mobiliario de la capilla, el yeso para revestimiento o estuco de las murallas.

# SERVICIO NACIONAL DE TURISMO

## ATRATIVOS TURISTICOS 2012

**CODIGO ATRACTIVO**

**REGION DEL BIOBIO**

R08847



**NOMBRE DEL ATRACTIVO**

MURALES DE DAVID ALFARO SIQUEIROS Y XAVIER GUERRERO (MH)

**REGION**

REGIÓN DEL BIOBÍO

**JERARQUIA**

NACIONAL

**PROVINCIA**

ÑUBLE

**CATEGORIA**

MUSEO O MANIFESTACIÓN CULTURAL

**DIRECCION**

AVDA. OHIGGINS 250, CHILLÁN

**COMUNA**

CHILLÁN

**TIPO DE ATRACTIVO**

OBRA DE ARTE O TÉCNICA

**LOCALIDAD O SECTOR**

CHILLÁN

**TIPO DE PROPIEDAD**

PÚBLICA

**SUBTIPO DEL ATRACTIVO**

PINTURA

**ESTACIONALIDAD DE USO**

TODO EL AÑO

**ADMINISTRACION**

PÚBLICA

**LOCALIDAD URBANA MAS CERCANA**

CHILLÁN

**DEMANDA TURISTICA**

LOCAL, REGIONAL, NACIONAL

**DOTACION SERVICIOS BASICOS**

AGUA POTABLE, ELECTRICIDAD

**TELEFONO INFORMACION**

(42) 212012

<b>DISTANCIA EN KMS</b>	<b>CAPITAL REGIONAL</b>	100
	<b>CAPITAL COMUNAL</b>	0

**USO TURISTICO** ACTUAL

**ESTADO DE CONSERVACION** BUENA

**DESCRIPCION GENERAL**

Declarado Monumento Histórico D. 331 del 20/05/2004. El Gobierno de México, en un acto de solidaridad por los daños del terremoto de 1939, donó una escuela, a la que se llamó "Escuela México". Fue inaugurada el 25 de marzo de 1942, después de 2 años de trabajos. Gracias a la gestión de Pablo Neruda, David Alfaro Siqueiros y Xavier Guerrero llegaron hasta Chillán, con la misión de plasmar la historia de estos dos países hermanos en los murales de la Escuela en cuestión. Es así como en la biblioteca de la escuela, ubicada en el segundo piso del establecimiento, se alberga el mural de Siqueiros titulado "Muerte al Invasor".

## SERVICIO NACIONAL DE TURISMO

### ATRATIVOS TURISTICOS 2012

**CODIGO ATRACTIVO**

**REGION DEL BIOBIO**

R08849



**NOMBRE DEL ATRACTIVO**

MERCADO Y FERIA ARTESANAL DE CHILLÁN

**REGION**

REGIÓN DEL BIOBÍO

**JERARQUIA**

NACIONAL

**PROVINCIA**

ÑUBLE

**CATEGORIA**

FOLKLORE

**DIRECCION**

PLAZOLETA DEL MERCADO, CHILLÁN

**COMUNA**

CHILLÁN

**TIPO DE ATRACTIVO**

FERIA O MERCADO

**LOCALIDAD O SECTOR**

CHILLÁN

**TIPO DE PROPIEDAD**

PÚBLICA

**SUBTIPO DEL ATRACTIVO**

FERIA O MERCADO

**ESTACIONALIDAD DE USO**

TODO EL AÑO

**ADMINISTRACION**

PÚBLICA

**DOTACION SERVICIOS BASICOS**

AGUA POTABLE, ELECTRICIDAD

**LOCALIDAD URBANA MAS CERCANA**

CHILLÁN

**DEMANDA TURISTICA**

LOCAL, REGIONAL, NACIONAL

**TELEFONO INFORMACION**

(42) 211195

<b>DISTANCIA EN KMS</b>	<b>CAPITAL REGIONAL</b>	100
	<b>CAPITAL COMUNAL</b>	0

**USO TURISTICO** ACTUAL

**ESTADO DE CONSERVACION** BUENA

**DESCRIPCION GENERAL**

En la plazoleta del Mercado, se concentra una variada expresión artesanal de Ñuble y del país. Constituye uno de los centros artesanales más pintorescos del territorio nacional. En la feria, que es también el centro vital de la vida campesina de Ñuble, se expenden cerámicas de Quinchamalí, las mantas y tejidos de lanas de Minas del Prado, los tejidos de paja de Liucura (Quillón), los tejidos de mimbre de Roblería (Coihueco), estribos y trabajos de talabartería de Chillán y San Carlos. También se venden al público trabajos artesanales de otros lugares del país. En las cocinerías del Mercado, se ofrece la comida típica chilena, especialmente las cecinas de Chillán.

# SERVICIO NACIONAL DE TURISMO

## ATRATIVOS TURISTICOS 2012

**CODIGO ATRACTIVO**

**REGION DEL BIOBIO**

R08852



**NOMBRE DEL ATRACTIVO**

MUSEO SAN JOSÉ DE RANQUIL

**REGION**

REGIÓN DEL BIOBÍO

**JERARQUIA**

REGIONAL

**PROVINCIA**

ÑUBLE

**CATEGORIA**

MUSEO O MANIFESTACIÓN CULTURAL

**DIRECCION**

**COMUNA**

RANQUIL

**TIPO DE ATRACTIVO**

MUSEO

**LOCALIDAD O SECTOR**

RANQUIL

**TIPO DE PROPIEDAD**

PRIVADA

**SUBTIPO DEL ATRACTIVO**

MUSEO

**ESTACIONALIDAD DE USO**

TODO EL AÑO

**ADMINISTRACION**

PRIVADA

**DOTACION SERVICIOS BASICOS**

AGUA POTABLE, ELECTRICIDAD

**LOCALIDAD URBANA MAS CERCANA**

RANQUIL

**DEMANDA TURISTICA**

LOCAL, REGIONAL

**TELEFONO INFORMACION**

(42) 1974549

<b>DISTANCIA EN KMS</b>	<b>CAPITAL REGIONAL</b>	79
	<b>CAPITAL COMUNAL</b>	0

**USO TURISTICO** ACTUAL

**ESTADO DE CONSERVACION** BUENA

**DESCRIPCION GENERAL**

Ubicado en el lugar exacto donde estaba el relevo español del Fuerte de Ranquil. La visita consta de paseos por el tranque, parques, terraza, corredores, galpones, alrededores de las bodegas y casona. Cuenta con colecciones de armas - Artefactos agrícolas - Utensilios domésticos antiguos - Vestuarios y herramientas del siglo XVIII - Objetos religiosos - Arqueológicos - Relojería - Menaje - Muebles - Artesanía - Medicina antigua. Posee un cactario con mas de 3.500 especies.

# SERVICIO NACIONAL DE TURISMO

## ATRATIVOS TURISTICOS 2012

**CODIGO ATRACTIVO**

**REGION DEL BIOBIO**

R08853



**NOMBRE DEL ATRACTIVO**

MUSEO SAN FRANCISCO DE CHILLÁN

**REGION**

REGIÓN DEL BIOBÍO

**JERARQUIA**

REGIONAL

**PROVINCIA**

ÑUBLE

**CATEGORIA**

MUSEO O MANIFESTACIÓN CULTURAL

**DIRECCION**

SARGENTO ALDEA 265, CHILLÁN

**COMUNA**

CHILLÁN

**TIPO DE ATRACTIVO**

MUSEO

**LOCALIDAD O SECTOR**

CHILLÁN

**TIPO DE PROPIEDAD**

PRIVADA

**SUBTIPO DEL ATRACTIVO**

MUSEO

**ESTACIONALIDAD DE USO**

TODO EL AÑO

**ADMINISTRACION**

PRIVADA

**DOTACION SERVICIOS BASICOS**

AGUA POTABLE, ELECTRICIDAD

**LOCALIDAD URBANA MAS CERCANA**

CHILLÁN

**DEMANDA TURISTICA**

LOCAL, REGIONAL

**TELEFONO INFORMACION**

(42) 211634

<b>DISTANCIA EN KMS</b>	<b>CAPITAL REGIONAL</b>	100
	<b>CAPITAL COMUNAL</b>	0

**USO TURISTICO** ACTUAL

**ESTADO DE CONSERVACION** BUENA

**DESCRIPCION GENERAL**

Poseedor de piezas antiquísimas de la historia de la Iglesia. Se ubica al interior del templo San Francisco, con una colección de objetos sacros e históricos pertenecientes al convento y colegio san Alfonso, fundado en 1585.

# SERVICIO NACIONAL DE TURISMO

## ATRATIVOS TURISTICOS 2012

**CODIGO ATRACTIVO**

**REGION DEL BIOBIO**

R08854



**NOMBRE DEL ATRACTIVO**

PARQUE MONUMENTAL BERNARDO OHIGGINS

**REGION**

REGIÓN DEL BIOBÍO

**JERARQUIA**

LOCAL

**PROVINCIA**

ÑUBLE

**CATEGORIA**

MUSEO O MANIFESTACIÓN CULTURAL

**DIRECCION**

AVDA. OHIGGINS, CHILLÁN VIEJO

**COMUNA**

CHILLÁN VIEJO

**TIPO DE ATRACTIVO**

OBRA DE ARTE O TÉCNICA

**LOCALIDAD O SECTOR**

CHILLÁN VIEJO

**TIPO DE PROPIEDAD**

PÚBLICA

**SUBTIPO DEL ATRACTIVO**

REALIZACIÓN URBANA

**ESTACIONALIDAD DE USO**

TODO EL AÑO

**ADMINISTRACION**

PÚBLICA

**DOTACION SERVICIOS BASICOS**

AGUA POTABLE, ELECTRICIDAD

**LOCALIDAD URBANA MAS CERCANA**

CHILLÁN VIEJO

**DEMANDA TURISTICA**

LOCAL

**TELEFONO INFORMACION**

(42) 201576

<b>DISTANCIA EN KMS</b>	<b>CAPITAL REGIONAL</b>	96
	<b>CAPITAL COMUNAL</b>	0

**USO TURISTICO** ACTUAL

**ESTADO DE CONSERVACION** BUENA

**DESCRIPCION GENERAL**

Cubre tres cuadras del centro histórico de la comuna. Este parque está dedicado al prócer de la patria Bernardo O'Higgins ya que antiguamente fuese el lugar de nacimiento e infancia.





# SERVICIO NACIONAL DE TURISMO

## ATRATIVOS TURISTICOS 2012

**CODIGO ATRACTIVO**

**REGION DEL BIOBIO**

R08855



**NOMBRE DEL ATRACTIVO**      **REGION**

CASA DONDE NACIÓ VIOLETA PARRA (MH)      REGIÓN DEL BIOBÍO

**JERARQUIA**      **PROVINCIA**

NACIONAL      ÑUBLE

**CATEGORIA**      **DIRECCION**

MUSEO O MANIFESTACIÓN CULTURAL      EL ROBLE 535-531, SAN CARLOS

**TIPO DE ATRACTIVO**      **COMUNA**

LUGAR HISTÓRICO      SAN CARLOS

**SUBTIPO DEL ATRACTIVO**      **LOCALIDAD O SECTOR**

LUGAR HISTÓRICO      SAN CARLOS

**DOTACION SERVICIOS BASICOS**      **ESTACIONALIDAD DE USO**

SIN SERVICIOS      TODO EL AÑO

**TELEFONO INFORMACION**      **LOCALIDAD URBANA MAS CERCANA**

(42) 201309      SAN CARLOS

**DISTANCIA CAPITAL REGIONAL**      125

**EN KMS CAPITAL COMUNAL**      0

**TIPO DE PROPIEDAD**

PÚBLICA

**ADMINISTRACION**

PÚBLICA

**DEMANDA TURISTICA**

LOCAL, REGIONAL, NACIONAL

**USO TURISTICO**      ACTUAL

**ESTADO DE CONSERVACION**      MALA

### DESCRIPCION GENERAL

Declarada Monumento Histórico D.S. 668 del 29/09/1992. Violeta del Carmen Parra Sandoval, folklorista chilena, hija de un Profesor de Música, don Nicanor Parra y de una Costurera y Cantora, doña Clarisa Sandoval Navarrete, nació el 4 de octubre de 1917, en una humilde casa de calle Roble Nº 531 en San Carlos, según consta su inscripción en la página 197, Lugar 112 del 25 de octubre de 1917, en el Registro Civil de esta ciudad. Violeta Parra tuvo ocho hermanos de padre y madre más dos medio hermanas, hijas de su madre y su primer esposo, del que enviudó.

**SERVICIO NACIONAL DE TURISMO**

**ATRATIVOS TURISTICOS 2012**

**CODIGO ATRACTIVO**

**REGION DEL BIOBIO**

R08856



**NOMBRE DEL ATRACTIVO**  
 CONVENTO SAN FRANCISCO

**REGION**  
 REGIÓN DEL BIOBÍO

**JERARQUIA**  
 LOCAL

**PROVINCIA**  
 BIOBÍO

**CATEGORIA**  
 MUSEO O MANIFESTACIÓN CULTURAL

**DIRECCION**  
 CALLE MISIÓN S/N, MULCHÉN

**TIPO DE ATRACTIVO**  
 OBRA DE ARTE O TÉCNICA

**COMUNA**  
 MULCHÉN

**TIPO DE PROPIEDAD**  
 PRIVADA

**SUBTIPO DEL ATRACTIVO**  
 ARQUITECTURA

**LOCALIDAD O SECTOR**  
 MULCHÉN

**ADMINISTRACION**  
 PRIVADA

**DOTACION SERVICIOS BASICOS**  
 SIN SERVICIOS

**ESTACIONALIDAD DE USO**  
 TODO EL AÑO

**DEMANDA TURISTICA**  
 LOCAL

**TELEFONO INFORMACION**  
 (43) 401427

**LOCALIDAD URBANA MAS CERCANA**  
 MULCHÉN

<b>DISTANCIA EN KMS</b>	<b>CAPITAL REGIONAL</b>	155
	<b>CAPITAL COMUNAL</b>	0

**USO TURISTICO** ACTUAL

**ESTADO DE CONSERVACION** BUENA

**DESCRIPCION GENERAL**  
 Fortificación construida a la llegada de los españoles para proteger y asegurar las posesiones. En este sitio el sacerdote Alejandro Manera trazó las calles de la ciudad y edificó las bases de la evangelización de los aborígenes autóctonos del territorio (moluches).



# SERVICIO NACIONAL DE TURISMO

## ATRATIVOS TURISTICOS 2012

**CODIGO ATRACTIVO**

**REGION DEL BIOBIO**

R08857



**NOMBRE DEL ATRACTIVO**  
SALTOS DE LAS CHILCAS Y EL TORBELLINO

**REGION**  
REGIÓN DEL BIOBÍO

**JERARQUIA**  
LOCAL

**PROVINCIA**  
BIOBÍO

**CATEGORIA**  
SITIO NATURAL

**DIRECCION**  
A 93 KM AL ESTE DE LOS ÁNGELES

**TIPO DE ATRACTIVO**  
CAÍDA DE AGUA

**COMUNA**  
ANTUCO

**TIPO DE PROPIEDAD**  
PÚBLICA

**SUBTIPO DEL ATRACTIVO**  
CAÍDA DE AGUA

**LOCALIDAD O SECTOR**  
SALTO DE LAS CHILCAS

**ADMINISTRACION**  
PÚBLICA

**DOTACION SERVICIOS BASICOS**  
SIN SERVICIOS

**ESTACIONALIDAD DE USO**  
TODO EL AÑO

**DEMANDA TURISTICA**  
LOCAL

**TELEFONO INFORMACION**  
(43) 321086

**LOCALIDAD URBANA MAS CERCANA**  
ANTUCO

<b>DISTANCIA EN KMS</b>	<b>CAPITAL REGIONAL</b>	217
	<b>CAPITAL COMUNAL</b>	31

**USO TURISTICO** ACTUAL

**ESTADO DE CONSERVACION** BUENA

### DESCRIPCION GENERAL

Estos dos Saltos constituyen el nacimiento del río Laja que aflora con gran fuerza desde la escoria volcánica por lo que son muy conocidos; están ubicados dentro del área que conforma el Parque Nacional Laguna del Laja.

# SERVICIO NACIONAL DE TURISMO

## ATRATIVOS TURISTICOS 2012

**CODIGO ATRACTIVO**

**REGION DEL BIOBIO**

R08859



**NOMBRE DEL ATRACTIVO**

MUSEO DE LA ALTA FRONTERA

**REGION**

REGIÓN DEL BIOBÍO

**JERARQUIA**

LOCAL

**PROVINCIA**

BIOBÍO

**CATEGORIA**

MUSEO O MANIFESTACIÓN CULTURAL

**DIRECCION**

CAUPOLICAN ESQUINA COLON, LOS ÁNGELES

**COMUNA**

LOS ÁNGELES

**TIPO DE ATRACTIVO**

MUSEO

**LOCALIDAD O SECTOR**

LOS ÁNGELES

**TIPO DE PROPIEDAD**

PÚBLICA

**SUBTIPO DEL ATRACTIVO**

MUSEO

**ESTACIONALIDAD DE USO**

TODO EL AÑO

**ADMINISTRACION**

PÚBLICA

**DOTACION SERVICIOS BASICOS**

AGUA POTABLE, ELECTRICIDAD

**LOCALIDAD URBANA MAS CERCANA**

LOS ÁNGELES

**DEMANDA TURISTICA**

LOCAL

**TELEFONO INFORMACION**

(43) 408643

<b>DISTANCIA EN KMS</b>	<b>CAPITAL REGIONAL</b>	127
	<b>CAPITAL COMUNAL</b>	0

**USO TURISTICO** ACTUAL

**ESTADO DE CONSERVACION** BUENA

**DESCRIPCION GENERAL**

Con el nombre de Centro Cultural Libertador Bernardo O'Higgins, comenzó a funcionar en el año 1990 el Museo de la Alta Frontera, dedicado a mostrar al público en general exposiciones permanentes de las más conocidas tradiciones y manifestaciones de la cultura mapuche. El museo contiene una muestra de platería araucana de los siglos XVIII y XIX, perteneciente a la colección del destacado angelino Raúl Morris Von Bennewitz, que permite al visitante apreciar no sólo una variada cantidad de piezas únicas, sino también una forma distinta de pensar el arte.



**SERVICIO NACIONAL DE TURISMO**

**ATRATIVOS TURISTICOS 2012**

**REGION DEL BIOBIO**

**CODIGO ATRACTIVO**  
R08860



**NOMBRE DEL ATRACTIVO**  
PLAZA DE RALCO

**REGION**  
REGIÓN DEL BIOBÍO

**JERARQUIA**  
REGIONAL

**PROVINCIA**  
BIOBÍO

**CATEGORIA**  
REALIZACIÓN TÉCNICA, CIENTÍFICA O ARTÍSTICA CONTEMPORÁNEA

**DIRECCION**

**TIPO DE ATRACTIVO**  
OBRA DE ARTE O TÉCNICA

**COMUNA**  
ALTO BIOBÍO

**LOCALIDAD O SECTOR**  
RALCO

**TIPO DE PROPIEDAD**  
PÚBLICA

**SUBTIPO DEL ATRACTIVO**  
REALIZACIÓN URBANA

**ESTACIONALIDAD DE USO**  
TODO EL AÑO

**ADMINISTRACION**  
PÚBLICA

**DOTACION SERVICIOS BASICOS**  
AGUA POTABLE, ELECTRICIDAD

**LOCALIDAD URBANA MAS CERCANA**  
RALCO

**DEMANDA TURISTICA**  
LOCAL, REGIONAL

**TELEFONO INFORMACION**  
(43) 1970260

<b>DISTANCIA EN KMS</b>	<b>CAPITAL REGIONAL</b>	213
	<b>CAPITAL COMUNAL</b>	0

**USO TURISTICO** ACTUAL

**ESTADO DE CONSERVACION** BUENA

**DESCRIPCION GENERAL**

La plaza de Ralco, es única en su tipo, ya que su diseño representa un telar lleno de colores y figuras similar a los tejidos que realizan las familias de las comunidades de Alto Bío Bío. Además, posee un mirador de 18 m. de altura, aproximadamente, donde el visitante puede apreciar el paisaje del lugar.

# SERVICIO NACIONAL DE TURISMO

## ATRATIVOS TURISTICOS 2012

**CODIGO ATRACTIVO**

**REGION DEL BIOBIO**

R08861



**NOMBRE DEL ATRACTIVO**

FIESTA DE SAN SEBASTIÁN DE YUMBEL

**REGION**

REGIÓN DEL BIOBÍO

**JERARQUIA**

NACIONAL

**PROVINCIA**

BIOBÍO

**CATEGORIA**

ACONTECIMIENTO PROGRAMADO

**DIRECCION**

**COMUNA**

YUMBEL

**TIPO DE ATRACTIVO**

EVENTO MISCELÁNEO

**LOCALIDAD O SECTOR**

YUMBEL

**TIPO DE PROPIEDAD**

PRIVADA

**SUBTIPO DEL ATRACTIVO**

FIESTA RELIGIOSA

**ESTACIONALIDAD DE USO**

ENERO

**ADMINISTRACION**

PRIVADA

**DOTACION SERVICIOS BASICOS**

AGUA POTABLE, ELECTRICIDAD

**LOCALIDAD URBANA MAS CERCANA**

YUMBEL

**DEMANDA TURISTICA**

LOCAL, REGIONAL, NACIONAL

**TELEFONO INFORMACION**

(43) 431084

<b>DISTANCIA EN KMS</b>	<b>CAPITAL REGIONAL</b>	71
	<b>CAPITAL COMUNAL</b>	0

**USO TURISTICO** ACTUAL

**ESTADO DE CONSERVACION** BUENA

**DESCRIPCION GENERAL**

En el siglo XVI, en la recién fundada aldea de Chillán, existía una muy hermosa imagen del Santo tallada en madera. Un alzamiento de los mapuches de las zonas cercanas obligo a los soldados españoles a trasladar esa imagen. La ocultaron en unos arenales cerca del fuerte de Yumbel que se ubicaba en el cerro centinela. Hoy en día existe una hermosa Iglesia que data del siglo XIX, y que ha resistido importantes sismos. También existe un santuario donde todos los años se saca la imagen para que la multitud de fieles pueda admirarla.

**SERVICIO NACIONAL DE TURISMO**

**ATRATIVOS TURISTICOS 2012**

**CODIGO ATRACTIVO**

**REGION DEL BIOBIO**

R08862



**NOMBRE DEL ATRACTIVO**  
 CAMPANAS DE RERE

**REGION**  
 REGIÓN DEL BIOBÍO

**JERARQUIA**  
 REGIONAL

**PROVINCIA**  
 BIOBÍO

**CATEGORIA**  
 FOLKLORE

**DIRECCION**  
 A 21 KM DE YUMBEL

**TIPO DE ATRACTIVO**  
 ARTESANÍA O ARTE

**COMUNA**  
 YUMBEL

**TIPO DE PROPIEDAD**  
 PÚBLICA

**SUBTIPO DEL ATRACTIVO**  
 OBJETOS RITUALES

**LOCALIDAD O SECTOR**  
 RERE

**ADMINISTRACION**  
 PÚBLICA

**DOTACION SERVICIOS BASICOS**  
 SIN SERVICIOS

**ESTACIONALIDAD DE USO**  
 TODO EL AÑO

**DEMANDA TURISTICA**  
 LOCAL, REGIONAL

**TELEFONO INFORMACION**  
 (43) 431084

**LOCALIDAD URBANA MAS CERCANA**  
 YUMBEL

<b>DISTANCIA EN KMS</b>	<b>CAPITAL REGIONAL</b>	92
	<b>CAPITAL COMUNAL</b>	21

**USO TURISTICO** ACTUAL

**ESTADO DE CONSERVACION** REGULAR

**DESCRIPCION GENERAL**

Las campanas de Rere es una leyenda chilena sobre la localidad de Rere. Las campanas provendría de un antiguo templo del pueblo de Rere, que resultó destruido luego de un fuerte terremoto (la parroquia del lugar se levantó en 1927, pero quedó destruida por el terremoto de 1960, por lo que se reconstruyó en otro lugar relativamente cerca a su antigua ubicación). Se dice que estas campanas pudieron hacerse gracias a las donaciones de diferentes personas, quienes entregaron para sus fabricaciones joyas, monedas de oro, plata, cobre, bronce y otros metales. La aleación de todos ellos les dio un maravilloso tañido, e hizo que las hermosa campanas se escucharan a muchos kilómetros de distancia.

**SERVICIO NACIONAL DE TURISMO**

**ATRATIVOS TURISTICOS 2012**

**CODIGO ATRACTIVO**

**REGION DEL BIOBIO**

R08863



**NOMBRE DEL ATRACTIVO**  
 MUESTRA CAMPESINA DE YUMBEL

**REGION**  
 REGIÓN DEL BIOBÍO

**JERARQUIA**  
 REGIONAL

**PROVINCIA**  
 BIOBÍO

**CATEGORIA**  
 ACONTECIMIENTO PROGRAMADO

**DIRECCION**

**TIPO DE ATRACTIVO**  
 EVENTO MISCELÁNEO

**COMUNA**  
 YUMBEL

**SUBTIPO DEL ATRACTIVO**  
 FERIA O EXPOSICIÓN

**LOCALIDAD O SECTOR**  
 YUMBEL

**TIPO DE PROPIEDAD**  
 PÚBLICA

**ADMINISTRACION**  
 PÚBLICA

**DEMANDA TURISTICA**  
 LOCAL, REGIONAL

**DOTACION SERVICIOS BASICOS**  
 AGUA POTABLE, ELECTRICIDAD

**ESTACIONALIDAD DE USO**  
 ABRIL

**TELEFONO INFORMACION**  
 (43) 431084

**LOCALIDAD URBANA MAS CERCANA**  
 YUMBEL

<b>DISTANCIA EN KMS</b>	<b>CAPITAL REGIONAL</b>	71
	<b>CAPITAL COMUNAL</b>	0

**USO TURISTICO** ACTUAL

**ESTADO DE CONSERVACION** BUENA

**DESCRIPCION GENERAL**

En la medida que las familias campesinas superan la etapa de producción para el autoconsumo, creció la necesidad de comercializar sus productos y a la vez dar a conocer un nuevo estilo de producir, la Agricultura Orgánica. Para llevar a cabo esta iniciativa y con la visión de promover la cultura campesina con sus productos y su idiosincrasia, en la comuna de Yumbel y desde el año 1992, se asociaron grupos campesinos con el Municipio y el CET, cuyo fruto fue la creación de un evento agroturístico y comercial denominado Muestra Campesina.





# SERVICIO NACIONAL DE TURISMO

## ATRATIVOS TURISTICOS 2012

**CODIGO ATRACTIVO**

**REGION DEL BIOBIO**

R08864



**NOMBRE DEL ATRACTIVO**  
CAPILLA DEL HOSPITAL DE SAN SEBASTIÁN (MH)

**REGION**  
REGIÓN DEL BIOBÍO

**JERARQUIA**  
NACIONAL

**PROVINCIA**  
BIOBÍO

**CATEGORIA**  
MUSEO O MANIFESTACIÓN CULTURAL

**DIRECCION**  
RICARDO VICUÑA CON LOS CARRERA

**TIPO DE ATRACTIVO**  
OBRA DE ARTE O TÉCNICA

**COMUNA**  
LOS ÁNGELES

**SUBTIPO DEL ATRACTIVO**  
ARQUITECTURA

**LOCALIDAD O SECTOR**  
LOS ÁNGELES

**TIPO DE PROPIEDAD**  
PÚBLICA

**ADMINISTRACION**  
PÚBLICA

**DEMANDA TURISTICA**  
LOCAL, REGIONAL, NACIONAL

**ESTACIONALIDAD DE USO**  
EN RECONSTRUCCIÓN

**LOCALIDAD URBANA MAS CERCANA**  
LOS ÁNGELES

**DOTACION SERVICIOS BASICOS**  
AGUA POTABLE, ELECTRICIDAD

<b>DISTANCIA EN KMS</b>	<b>CAPITAL REGIONAL</b>	127
	<b>CAPITAL COMUNAL</b>	0

**USO TURISTICO** ACTUAL CON RESTRICCIÓN

**ESTADO DE CONSERVACION** MALA

### DESCRIPCION GENERAL

Declarada Monumento Histórico D.S. 578 del 24/11/1989. Daños por el terremoto del 27/02/2010: Colapso parcial del muro testero. Desprendimiento generalizado de estucos exteriores e interiores, caída de las pinturas de la nave central y elementos ornamentales. Declarado inhabitable. Proyecto de recuperación integral. La capilla del antiguo hospital San Sebastián de LOS ÁNGELES se empezó a construir el año 1916 y los trabajos finalizaron en 1924. Los materiales empleados en su construcción fueron adobes, maderas y piedras en los cimientos.

# SERVICIO NACIONAL DE TURISMO

## ATRATIVOS TURISTICOS 2012

**CODIGO ATRACTIVO**

**REGION DEL BIOBIO**

R08866



**NOMBRE DEL ATRACTIVO**

MUSEO RALCO

**REGION**

REGIÓN DEL BIOBÍO

**JERARQUIA**

REGIONAL

**PROVINCIA**

BIOBÍO

**CATEGORIA**

MUSEO O MANIFESTACIÓN CULTURAL

**DIRECCION**

PLAZA DE RALCO

**COMUNA**

ALTO BIOBÍO

**TIPO DE ATRACTIVO**

MUSEO

**LOCALIDAD O SECTOR**

RALCO

**TIPO DE PROPIEDAD**

PRIVADA

**SUBTIPO DEL ATRACTIVO**

MUSEO

**ESTACIONALIDAD DE USO**

TODO EL AÑO

**ADMINISTRACION**

PRIVADA

**DOTACION SERVICIOS BASICOS**

AGUA POTABLE, ELECTRICIDAD

**LOCALIDAD URBANA MAS CERCANA**

RALCO

**DEMANDA TURISTICA**

LOCAL, REGIONAL

**TELEFONO INFORMACION**

(43) 1970260

<b>DISTANCIA EN KMS</b>	<b>CAPITAL REGIONAL</b>	213
	<b>CAPITAL COMUNAL</b>	0

**USO TURISTICO** ACTUAL

**ESTADO DE CONSERVACION** BUENA

**DESCRIPCION GENERAL**

Tiene una superficie de 160 mt2. Este museo alberga la cultura pehuenche y a la vez es un eje de conservación, exhibición y difusión de su diversidad artesanal, así como promotor de la cultura indígena en la educación de los niños y jóvenes de la comunidad, ya que presta asistencia en la traducción y publicación de textos en chudungún e incentiva la enseñanza de esa lengua entre los estudiantes de esa zona.

# SERVICIO NACIONAL DE TURISMO

## ATRATIVOS TURISTICOS 2012

**CODIGO ATRACTIVO**

**REGION DEL BIOBIO**

R08867



**NOMBRE DEL ATRACTIVO**

CASONA EYHERAMENDY (MH)

**REGION**

REGIÓN DEL BIOBÍO

**JERARQUIA**

REGIONAL

**PROVINCIA**

ARAUCO

**CATEGORIA**

MUSEO O MANIFESTACIÓN CULTURAL

**DIRECCION**

AVDA.. IGNACIO CARRERA PINTO CON SÁEZ MORA

**COMUNA**

LOS ÁLAMOS

**TIPO DE ATRACTIVO**

OBRA DE ARTE O TÉCNICA

**LOCALIDAD O SECTOR**

LOS ÁLAMOS

**TIPO DE PROPIEDAD**

PRIVADA

**SUBTIPO DEL ATRACTIVO**

ARQUITECTURA

**ESTACIONALIDAD DE USO**

TODO EL AÑO

**ADMINISTRACION**

PRIVADA

**DOTACION SERVICIOS BASICOS**

**LOCALIDAD URBANA MAS CERCANA**

LOS ÁLAMOS

**DEMANDA TURISTICA**

LOCAL, REGIONAL

**TELEFONO INFORMACION**

<b>DISTANCIA EN KMS</b>	<b>CAPITAL REGIONAL</b>	
	<b>CAPITAL COMUNAL</b>	0

**USO TURISTICO** ACTUAL

**ESTADO DE CONSERVACION** REGULAR

**DESCRIPCION GENERAL**

Declarada Monumento Histórico D. 150 del 23/01/1997. La Casona Eyheramendy, llamada también Casa Francesa, fue construida en 1868, en el contexto de una fuerte corriente de inmigración de franceses, vasco-franceses y vasco-españoles llegados a la región de Arauco a mediados del siglo XIX, que se dedicaron tanto al comercio como a la agricultura. Fue construida por la firma Darmendrail y Harismendy, quien instaló en el lugar un próspero establecimiento comercial.

# SERVICIO NACIONAL DE TURISMO

## ATRATIVOS TURISTICOS 2012

**CODIGO ATRACTIVO**

**REGION DEL BIOBIO**

R08869



<b>NOMBRE DEL ATRACTIVO</b>	EDIFICIO COPELEC DE CHILLÁN (MH)		<b>REGION</b>	REGIÓN DEL BIOBÍO	
<b>JERARQUIA</b>	LOCAL		<b>PROVINCIA</b>	ÑUBLE	
<b>CATEGORIA</b>	MUSEO O MANIFESTACIÓN CULTURAL		<b>DIRECCION</b>	MAIPON 1079, CHILLÁN	
<b>TIPO DE ATRACTIVO</b>	OBRA DE ARTE O TÉCNICA		<b>COMUNA</b>	CHILLÁN	
<b>TIPO DE PROPIEDAD</b>	PRIVADA		<b>LOCALIDAD O SECTOR</b>	CHILLÁN	
<b>ADMINISTRACION</b>	PRIVADA		<b>ESTACIONALIDAD DE USO</b>	TODO EL AÑO	
<b>DEMANDA TURISTICA</b>	LOCAL		<b>LOCALIDAD URBANA MAS CERCANA</b>	CHILLÁN	
<b>SUBTIPO DEL ATRACTIVO</b>	ARQUITECTURA		<b>DISTANCIA EN KMS</b>	<b>CAPITAL REGIONAL</b>	100
<b>DOTACION SERVICIOS BASICOS</b>			<b>CAPITAL COMUNAL</b>	0	
<b>TELEFONO INFORMACION</b>			<b>ESTADO DE CONSERVACION</b>	BUENA	
<b>USO TURISTICO</b>	ACTUAL				

### DESCRIPCION GENERAL

Declarado Monumento Histórico D.E. 2416 del 21/07/2008. Edificio de la Cooperativa Eléctrica de Chillán. es una obra de los arquitectos Juan Borchers, Isidro Suárez y Jesús Bermejo, el Edificio de la Copelec es construido en 1964 con hormigón a la Vista como material único, bajo conceptos arquitectónicos que corresponden al período del Movimiento Moderno, respetando sus principios además de aportar otros, lo que convierte el edificio en una obra paradigmática y singular.



**SERNATUR**  
 Ministerio de  
 Economía, Fomento y  
 Turismo  
 Gobierno de Chile

## SERVICIO NACIONAL DE TURISMO

### ATRATIVOS TURISTICOS 2012

**CODIGO ATRACTIVO**

**REGION DEL BIOBIO**

R08873



**NOMBRE DEL ATRACTIVO**

MAUSOLEO DEL GENERAL DON JOSÉ MARIA DE LA CRUZ (MH)

**REGION**

REGIÓN DEL BIOBÍO

**JERARQUIA**

LOCAL

**PROVINCIA**

CONCEPCIÓN

**CATEGORIA**

MUSEO O MANIFESTACIÓN CULTURAL

**DIRECCION**

**COMUNA**

CONCEPCIÓN

**TIPO DE ATRACTIVO**

LUGAR HISTÓRICO

**LOCALIDAD O SECTOR**

CEMENTERIO DE CONCEPCIÓN

**TIPO DE PROPIEDAD**

PRIVADA

**SUBTIPO DEL ATRACTIVO**

LUGAR HISTÓRICO

**ESTACIONALIDAD DE USO**

TODO EL AÑO

**ADMINISTRACION**

PRIVADA

**DOTACION SERVICIOS BASICOS**

**LOCALIDAD URBANA MAS CERCANA**

CONCEPCIÓN

**DEMANDA TURISTICA**

LOCAL

**TELEFONO INFORMACION**

<b>DISTANCIA EN KMS</b>	<b>CAPITAL REGIONAL</b>	0
	<b>CAPITAL COMUNAL</b>	0

**USO TURISTICO** ACTUAL

**ESTADO DE CONSERVACION** BUENA

**DESCRIPCION GENERAL**

Declarado Monumento Histórico D.S. 488 del 29/09/1989. Este mausoleo fue erigido en 1879, por lo que es uno de los más antiguos del Cementerio de Concepción. Conserva además los restos del General José María de la Cruz Prieto, quien fuera un destacadísimo hombre de armas, que entre otros aportó mucho en las campañas de Independencia del país. Don José María nació en Concepción el 25 de marzo de 1799 y a los 12 años se enroló como cadete en el regimiento 'los Dragones', dos años más tarde era portaestandarte de los Húsares de la Gran Guardia por lo que combatió en Chillán.

# SERVICIO NACIONAL DE TURISMO

## ATRATIVOS TURISTICOS 2012

**CODIGO ATRACTIVO**

**REGION DEL BIOBIO**

R08874



**NOMBRE DEL ATRACTIVO**

MURAL PRESENCIA DE AMÉRICA LATINA (MH)

**REGION**

REGIÓN DEL BIOBÍO

**JERARQUIA**

REGIONAL

**PROVINCIA**

CONCEPCIÓN

**CATEGORIA**

MUSEO O MANIFESTACIÓN CULTURAL

**DIRECCION**

CHACABUCO CON EDMUNDO LARENAS

**COMUNA**

CONCEPCIÓN

**TIPO DE ATRACTIVO**

OBRA DE ARTE O TÉCNICA

**LOCALIDAD O SECTOR**

HALL UNIVERSIDAD DE CONCEPCIÓN

**TIPO DE PROPIEDAD**

PRIVADA

**SUBTIPO DEL ATRACTIVO**

PINTURA

**ESTACIONALIDAD DE USO**

TODO EL AÑO

**ADMINISTRACION**

PRIVADA

**DOTACION SERVICIOS BASICOS**

**LOCALIDAD URBANA MAS CERCANA**

CONCEPCIÓN

**DEMANDA TURISTICA**

LOCAL, REGIONAL

**TELEFONO INFORMACION**

<b>DISTANCIA</b>	<b>CAPITAL REGIONAL</b>	0
<b>EN KMS</b>	<b>CAPITAL COMUNAL</b>	0

**USO TURISTICO** ACTUAL

**ESTADO DE CONSERVACION** BUENA

**DESCRIPCION GENERAL**

Declarado Monumento Histórico D.147 del 30/04/2009. Presencia de América Latina, también conocido como Integración de América Latina, es un mural de 300 metros cuadrados, pintado en acrílico sobre estuco áspero, por el artista mexicano Jorge González Camarena entre noviembre de 1964 y abril de 1965. Su temática principal, de fuerte carácter simbólico, es la unidad y fraternidad de las distintas culturas latinoamericanas.



**SERVICIO NACIONAL DE TURISMO**

**ATRATIVOS TURISTICOS 2012**

**REGION DEL BIOBIO**

**CODIGO ATRACTIVO**  
R08875



**NOMBRE DEL ATRACTIVO**  
PUENTE VIEJO SOBRE EL RÍO ITATA (MH)

**REGION**  
REGIÓN DEL BIOBÍO

**JERARQUIA**  
REGIONAL

**PROVINCIA**  
ÑUBLE

**CATEGORIA**  
MUSEO O MANIFESTACIÓN CULTURAL

**DIRECCION**

**TIPO DE ATRACTIVO**  
OBRA DE ARTE O TÉCNICA

**COMUNA**  
COELEMU

**LOCALIDAD O SECTOR**  
COELEMU

**TIPO DE PROPIEDAD**  
PÚBLICA

**SUBTIPO DEL ATRACTIVO**  
OBRA DE INGENIERÍA

**ESTACIONALIDAD DE USO**  
TODO EL AÑO

**ADMINISTRACION**  
PÚBLICA

**DOTACION SERVICIOS BASICOS**

**LOCALIDAD URBANA MAS CERCANA**  
COELEMU

**DEMANDA TURISTICA**  
LOCAL, REGIONAL

**TELEFONO INFORMACION**

<b>DISTANCIA EN KMS</b>	<b>CAPITAL REGIONAL</b>	
	<b>CAPITAL COMUNAL</b>	0

**USO TURISTICO** ACTUAL

**ESTADO DE CONSERVACION** REGULAR

**DESCRIPCION GENERAL**

Declarado Monumento Histórico D.S. 634 del 10/09/1993. Este puente fue terminado en 1916 como alternativa a la red ferroviaria del ramal Chillán y Tomé. Une las comunas de Coelemu y Trehuaco. El Puente está compuesto por una estructura de vigas y pilares metálicos, rodado y barandas de madera. Alcanza una longitud de 785 metros. Inhabilitado para el tránsito vehicular, representando niveles de poca seguridad incluso a peatones. A pesar de lo anterior es tránsito obligado para los peatones entre población Brañas de Trehauco, a Coelemu, para cumplir con sus actividades comerciales y educacionales.



SERVICIO NACIONAL DE TURISMO

ATRATIVOS TURISTICOS 2012

CODIGO ATRACTIVO

REGION DEL BIOBIO

R08876



**NOMBRE DEL ATRACTIVO**  
PUNTILLA DE LOS PERALES (MH)

**REGION**  
REGIÓN DEL BIOBÍO

**JERARQUIA**  
NACIONAL

**PROVINCIA**  
CONCEPCIÓN

**CATEGORIA**  
MUSEO O MANIFESTACIÓN CULTURAL

**DIRECCION**

**TIPO DE ATRACTIVO**  
LUGAR HISTÓRICO

**COMUNA**  
TALCAHUANO

**TIPO DE PROPIEDAD**  
PÚBLICA

**SUBTIPO DEL ATRACTIVO**  
LUGAR HISTÓRICO

**LOCALIDAD O SECTOR**  
CERRO PUNTILLA DE LOS PERALES

**ADMINISTRACION**  
PÚBLICA

**DOTACION SERVICIOS BASICOS**

**ESTACIONALIDAD DE USO**  
TODO EL AÑO

**LOCALIDAD URBANA MAS CERCANA**  
TALCAHUANO

**DEMANDA TURISTICA**  
LOCAL, REGIONAL, NACIONAL

**TELEFONO INFORMACION**

**DISTANCIA EN KMS** CAPITAL REGIONAL  
CAPITAL COMUNAL

**USO TURISTICO** ACTUAL

**ESTADO DE CONSERVACION** BUENA

**DESCRIPCION GENERAL**

Declarada Monumento Histórico D.S. 9353 del 31/10/1980. Fue declarado Monumento Nacional por el valor histórico que posee. En este lugar acampó Bernardo O'Higgins antes de atacar a las derrotadas fuerzas españolas que esperaban embarcarse. En esta puntilla, el Libertador firmó el Acta de la Independencia de Chile, que fue proclamada al día siguiente, el 1º de enero de 1818, en la Plaza de Concepción.



**SERVICIO NACIONAL DE TURISMO**

**ATRATIVOS TURISTICOS 2012**

**CODIGO ATRACTIVO**

**REGION DEL BIOBIO**

R08877



**NOMBRE DEL ATRACTIVO** RESTOS MUROS CONVENTO DE LA MERCED (MH) **REGION** REGIÓN DEL BIOBÍO

**JERARQUIA** LOCAL **PROVINCIA** CONCEPCIÓN

**CATEGORIA** MUSEO O MANIFESTACIÓN CULTURAL **DIRECCION** CASTELLÓN S/N, CONCEPCIÓN

**TIPO DE ATRACTIVO** OBRA DE ARTE O TÉCNICA **COMUNA** CONCEPCIÓN

**SUBTIPO DEL ATRACTIVO** ARQUITECTURA **LOCALIDAD O SECTOR** IGLESIA PARROQUIAL DE LA MERCED

**TIPO DE PROPIEDAD** PRIVADA

**ADMINISTRACION** PRIVADA

**DEMANDA TURISTICA** LOCAL

**DOTACION SERVICIOS BASICOS** **ESTACIONALIDAD DE USO** TODO EL AÑO

**TELEFONO INFORMACION** **LOCALIDAD URBANA MAS CERCANA** CONCEPCIÓN

<b>DISTANCIA EN KMS</b>	<b>CAPITAL REGIONAL</b>	0
	<b>CAPITAL COMUNAL</b>	0

**USO TURISTICO** ACTUAL **ESTADO DE CONSERVACION** BUENA

**DESCRIPCION GENERAL**  
 Declarados Monumento Histórico D.S. 933 del 24/11/1977. Muro que formó parte de la muralla del Convento de la Merced, construido hacia 1770/1772 por los Padres Mercedarios. Constituido por grandes piedras de granito similares a las empleadas en las antiguas fundaciones coloniales, es el único vestigio de una edificación anterior a 1900 existente en la ciudad.



**SERVICIO NACIONAL DE TURISMO**

**ATRATIVOS TURISTICOS 2012**

**CODIGO ATRACTIVO**  
R08878

**REGION DEL BIOBIO**



**NOMBRE DEL ATRACTIVO**  
SECTOR PUCHOCO-SCHWAGER (ZT)

**REGION**  
REGIÓN DEL BIOBÍO

**JERARQUIA**  
REGIONAL

**PROVINCIA**  
CONCEPCIÓN

**CATEGORIA**  
MUSEO O MANIFESTACIÓN CULTURAL

**DIRECCION**  
EXTREMO NORTE BAHÍA DE CORONEL

**TIPO DE ATRACTIVO**  
LUGAR HISTÓRICO

**COMUNA**  
CORONEL

**LOCALIDAD O SECTOR**  
BAHÍA DE CORONEL

**TIPO DE PROPIEDAD**  
PÚBLICA

**SUBTIPO DEL ATRACTIVO**  
LUGAR HISTÓRICO

**ESTACIONALIDAD DE USO**  
TODO EL AÑO

**ADMINISTRACION**  
PÚBLICA

**DOTACION SERVICIOS BASICOS**

**LOCALIDAD URBANA MAS CERCANA**  
CORONEL

**DEMANDA TURISTICA**  
LOCAL, REGIONAL

**TELEFONO INFORMACION**

**DISTANCIA EN KMS** CAPITAL REGIONAL  
CAPITAL COMUNAL

**USO TURISTICO** ACTUAL

**ESTADO DE CONSERVACION** BUENA

**DESCRIPCION GENERAL**

Declarado Zona Típica D.220 del 31/05/2010. El Sector Puchoco-Schwager es un asentamiento industrial urbano y su denominación proviene de la fusión de la palabra mapuche Puchoco que significa, en mapudungun "agua que sobra" y de Federico Schwager Maggines, apellido del principal precursor de la industria carbonífera en la ciudad de Coronel. Este sector destaca por su valor histórico, pues en él se inició la explotación industrial del carbón en el Golfo de Arauco, hacia 1850. Los sectores industriales de Schwager y Lota constituyen uno de los asentamientos urbanos más relevantes de la cultura del carbón en Chile e influyeron en el proceso de desarrollo económico, demográfico y urbano de la ciudad de Coronel.

**SERVICIO NACIONAL DE TURISMO**

**ATRATIVOS TURISTICOS 2012**

**CODIGO ATRACTIVO**

**REGION DEL BIOBIO**

R08879



**NOMBRE DEL ATRACTIVO**  
 TEATRO DEL LICEO ENRIQUE MOLINA (MH)

**REGION**  
 REGIÓN DEL BIOBÍO

**JERARQUIA**  
 LOCAL

**PROVINCIA**  
 CONCEPCIÓN

**CATEGORIA**  
 MUSEO O MANIFESTACIÓN CULTURAL

**DIRECCION**  
 AVDA. VÍCTOR LAMAS 655, CONCEPCIÓN

**TIPO DE ATRACTIVO**  
 OBRA DE ARTE O TÉCNICA

**COMUNA**  
 CONCEPCIÓN

**TIPO DE PROPIEDAD**  
 PRIVADA

**SUBTIPO DEL ATRACTIVO**  
 ARQUITECTURA

**LOCALIDAD O SECTOR**  
 CONCEPCIÓN

**ADMINISTRACION**  
 PRIVADA

**DOTACION SERVICIOS BASICOS**

**ESTACIONALIDAD DE USO**  
 TODO EL AÑO

**DEMANDA TURISTICA**  
 LOCAL

**TELEFONO INFORMACION**

**LOCALIDAD URBANA MAS CERCANA**  
 CONCEPCIÓN

<b>DISTANCIA EN KMS</b>	<b>CAPITAL REGIONAL</b>	0
	<b>CAPITAL COMUNAL</b>	0

**USO TURISTICO** ACTUAL

**ESTADO DE CONSERVACION** REGULAR

**DESCRIPCION GENERAL**

Declarado Monumento Histórico D. 147 del 30/04/2009. El Teatro Enrique Molina fue un teatro de la ciudad de Concepción, que es considerado Patrimonio de la ciudad y del cual actualmente sólo queda su estructura principal, de estilo neoclásico. Fue inaugurado en 1929, bajo el alero del Liceo Enrique Molina Garmendia, y construido por el arquitecto Onofre Montané Urrejola, quien diseñó además todo el centro educacional, reemplazando la obra de 1851 del arquitecto francés Pierre Dejean. Fue destruido en el Terremoto de Valdivia de 1960, quedando sólo parte de su escalera frontal, parte del frontis y los pilares estructurales.

**SERVICIO NACIONAL DE TURISMO**

**ATRATIVOS TURISTICOS 2012**

**CODIGO ATRACTIVO**

**REGION DEL BIOBIO**

R08881



**NOMBRE DEL ATRACTIVO**  
 TORRE DEL CENTENARIO DE LOTA (MH)

**REGION**  
 REGIÓN DEL BIOBÍO

**JERARQUIA**  
 LOCAL

**PROVINCIA**  
 CONCEPCIÓN

**CATEGORIA**  
 MUSEO O MANIFESTACIÓN CULTURAL

**DIRECCION**  
 CARLOS COUSIÑO S/N, LOTA

**TIPO DE ATRACTIVO**  
 LUGAR HISTÓRICO

**COMUNA**  
 LOTA

**SUBTIPO DEL ATRACTIVO**  
 LUGAR HISTÓRICO

**LOCALIDAD O SECTOR**  
 SECTOR FUNDICIÓN DE LOTA

**TIPO DE PROPIEDAD**  
 PÚBLICA

**ESTACIONALIDAD DE USO**  
 TODO EL AÑO

**ADMINISTRACION**  
 PÚBLICA

**LOCALIDAD URBANA MAS CERCANA**  
 LOTA

**DEMANDA TURISTICA**  
 LOCAL

**DOTACION SERVICIOS BASICOS**

**TELEFONO INFORMACION**

<b>DISTANCIA EN KMS</b>	<b>CAPITAL REGIONAL</b>	39
	<b>CAPITAL COMUNAL</b>	0

**USO TURISTICO** ACTUAL

**ESTADO DE CONSERVACION** BUENA

**DESCRIPCION GENERAL**

Declarada Monumento Histórico D.379 del 14/09/2010. Construida en 1952. La torre, que contaba con un reloj luminoso, se aprecia desde todo Lota y es considerada como relevante para la historia de la industria carbonífera chilena. En su origen, la estructura principal fue una chimenea de los hornos de una fábrica de ladrillos.



# SERVICIO NACIONAL DE TURISMO

## ATRATIVOS TURISTICOS 2012

**CODIGO ATRACTIVO**

**REGION DEL BIOBIO**

R08882

### NOMBRE DEL ATRACTIVO

AGROEXPO - EXPOSICIÓN GANADERA, AGRÍCOLA Y ARTESANAL

### REGION

REGIÓN DEL BIOBÍO

### JERARQUIA

NACIONAL

### PROVINCIA

ÑUBLE

### CATEGORIA

ACONTECIMIENTO PROGRAMADO

### DIRECCION

### COMUNA

SAN CARLOS

### TIPO DE ATRACTIVO

EVENTO MISCELÁNEO

### LOCALIDAD O SECTOR

MEDIA LUNA DE SAN CARLOS

### TIPO DE PROPIEDAD

PRIVADA

### SUBTIPO DEL ATRACTIVO

FERIA O EXPOSICIÓN

### ESTACIONALIDAD DE USO

MARZO

### ADMINISTRACION

PRIVADA

### DOTACION SERVICIOS BASICOS

### LOCALIDAD URBANA MAS CERCANA

SAN CARLOS

### DEMANDA TURISTICA

LOCAL, REGIONAL, NACIONAL

### TELEFONO INFORMACION

<b>DISTANCIA EN KMS</b>	<b>CAPITAL REGIONAL</b>	125
	<b>CAPITAL COMUNAL</b>	0

**USO TURISTICO** ACTUAL

**ESTADO DE CONSERVACION** BUENA

### DESCRIPCION GENERAL

El acontecimiento más emblemático dentro de la provincia contando con interesantes Foros, Paneles, Ruedas de Negocios y Seminarios, junto a una Exposición Ganadera, Agrícola y Artesanal. Un encuentro con importantes actividades educativas, culturales y recreacionales – Exposiciones – concursos – Seminarios – Encuentro Empresarial.



# SERVICIO NACIONAL DE TURISMO

## ATRATIVOS TURISTICOS 2012

**CODIGO ATRACTIVO**

**REGION DEL BIOBIO**

R08883

**NOMBRE DEL ATRACTIVO**

ANIVERSARIO COLONIZACIÓN ALEMANA

**REGION**

REGIÓN DEL BIOBÍO

**JERARQUIA**

REGIONAL

**PROVINCIA**

ARAUCO

**CATEGORIA**

ACONTECIMIENTO PROGRAMADO

**DIRECCION**

**COMUNA**

CONTULMO

**TIPO DE ATRACTIVO**

EVENTO MISCELÁNEO

**LOCALIDAD O SECTOR**

CONTULMO

**TIPO DE PROPIEDAD**

PRIVADA

**SUBTIPO DEL ATRACTIVO**

OTRO

**ESTACIONALIDAD DE USO**

ABRIL

**ADMINISTRACION**

PRIVADA

**DOTACION SERVICIOS BASICOS**

**LOCALIDAD URBANA MAS CERCANA**

CONTULMO

**DEMANDA TURISTICA**

LOCAL, REGIONAL

**TELEFONO INFORMACION**

<b>DISTANCIA EN KMS</b>	<b>CAPITAL REGIONAL</b>	172
	<b>CAPITAL COMUNAL</b>	0

172

0

**USO TURISTICO** ACTUAL

**ESTADO DE CONSERVACION** BUENA

**DESCRIPCION GENERAL**

Presentación Banda Instrumental - Competencias de carretas – Representación llegada de colonos P. Armas - Concurso “Mejor Leñador”, “Rey del Choripán” y mejor “Bebedor de -Cerveza” - Circuito histórico-cultural sobre la Colonización Alemana en Contulmo, Presentación “Dixie Land Jazz Band”, - grupo de Rancheras “Reina Isabel” - Fiesta de la Colonización, Casino Media Luna.



# SERVICIO NACIONAL DE TURISMO

## ATRATIVOS TURISTICOS 2012

**CODIGO ATRACTIVO**

**REGION DEL BIOBIO**

R08884

**NOMBRE DEL ATRACTIVO**      **REGION**

BENDICIÓN DE LA ESPIGA      REGIÓN DEL BIOBÍO

**JERARQUIA**      **PROVINCIA**

LOCAL      ÑUBLE

**CATEGORIA**      **DIRECCION**

ACONTECIMIENTO PROGRAMADO

**TIPO DE ATRACTIVO**      **COMUNA**

EVENTO MISCELÁNEO      YUNGAY

**SUBTIPO DEL ATRACTIVO**      **LOCALIDAD O SECTOR**

OTRO      SECTOR LOS MAYOS

**DOTACION SERVICIOS BASICOS**      **ESTACIONALIDAD DE USO**

     DICIEMBRE

**TELEFONO INFORMACION**      **LOCALIDAD URBANA MAS CERCANA**

**DISTANCIA EN KMS**      **CAPITAL REGIONAL**      **CAPITAL COMUNAL**

**TIPO DE PROPIEDAD**

PRIVADA

**ADMINISTRACION**

PRIVADA

**DEMANDA TURISTICA**

LOCAL

**USO TURISTICO**      ACTUAL

**ESTADO DE CONSERVACION**      BUENA

### DESCRIPCION GENERAL

Fiesta que combina las tradiciones campesinas con la religiosidad de los pobladores. En una misa se bendicen las espigas de trigo para la abundancia y, posteriormente, payadores y cantores populares alegran la jornada.



# SERVICIO NACIONAL DE TURISMO

## ATRATIVOS TURISTICOS 2012

**CODIGO ATRACTIVO**

**REGION DEL BIOBIO**

R08887

### NOMBRE DEL ATRACTIVO

ENCUENTRO DE RAÍZ FOLKLÓRICA DE PORTEZUELO

### REGION

REGIÓN DEL BIOBÍO

### JERARQUIA

REGIONAL

### PROVINCIA

ÑUBLE

### CATEGORIA

ACONTECIMIENTO PROGRAMADO

### DIRECCION

GIMNASIO LICEO NUESTRA SEÑORA DEL CARMEN

### COMUNA

PORTEZUELO

### TIPO DE ATRACTIVO

ARTÍSTICO

### LOCALIDAD O SECTOR

PORTEZUELO

### TIPO DE PROPIEDAD

PRIVADA

### SUBTIPO DEL ATRACTIVO

OTRO

### ESTACIONALIDAD DE USO

NOVIEMBRE

### ADMINISTRACION

PRIVADA

### DOTACION SERVICIOS BASICOS

### LOCALIDAD URBANA MAS CERCANA

PORTEZUELO

### DEMANDA TURISTICA

LOCAL, REGIONAL

### TELEFONO INFORMACION

<b>DISTANCIA EN KMS</b>	<b>CAPITAL REGIONAL</b>	
	<b>CAPITAL COMUNAL</b>	0

**USO TURISTICO** ACTUAL

**ESTADO DE CONSERVACION** BUENA

### DESCRIPCION GENERAL

Evento que permite conocer, disfrutar y acercarse a las tradiciones campesinas, a través de juegos típicos, bailes, cantos, comidas y licores propios de nuestra tierra.





# SERVICIO NACIONAL DE TURISMO

## ATRATIVOS TURISTICOS 2012

**CODIGO ATRACTIVO**

**REGION DEL BIOBIO**

R08888

**NOMBRE DEL ATRACTIVO**      **REGION**

ENCUENTRO INTERCULTURAL NGUKANTUN      REGIÓN DEL BIOBÍO

**JERARQUIA**      **PROVINCIA**

LOCAL      BIOBÍO

**CATEGORIA**      **DIRECCION**

ACONTECIMIENTO PROGRAMADO

**TIPO DE ATRACTIVO**      **COMUNA**

EVENTO MISCELÁNEO      ALTO BIOBÍO

**LOCALIDAD O SECTOR**

RALCO

**TIPO DE PROPIEDAD**

PRIVADA

**SUBTIPO DEL ATRACTIVO**      **ESTACIONALIDAD DE USO**

CARNAVAL O FIESTA COSTUMBRISTA      FEBRERO

**ADMINISTRACION**

PRIVADA

**DOTACION SERVICIOS BASICOS**      **LOCALIDAD URBANA MAS CERCANA**

RALCO

**DEMANDA TURISTICA**

LOCAL

**TELEFONO INFORMACION**      **DISTANCIA EN KMS**      **CAPITAL REGIONAL**

0      **CAPITAL COMUNAL**

**USO TURISTICO** ACTUAL

**ESTADO DE CONSERVACION** BUENA

**DESCRIPCION GENERAL**

Feria Costumbrista Artesanal - Muestra Gastronómica Pehuenche.



# SERVICIO NACIONAL DE TURISMO

## ATRATIVOS TURISTICOS 2012

CODIGO ATRACTIVO

REGION DEL BIOBIO

R08889

### NOMBRE DEL ATRACTIVO

ESTOFADO DE SAN JUAN DE RERE

### REGION

REGIÓN DEL BIOBÍO

### JERARQUIA

LOCAL

### PROVINCIA

BIOBÍO

### CATEGORIA

ACONTECIMIENTO PROGRAMADO

### DIRECCION

### COMUNA

YUMBEL

### TIPO DE ATRACTIVO

EVENTO MISCELÁNEO

### LOCALIDAD O SECTOR

RERE

### TIPO DE PROPIEDAD

PRIVADA

### SUBTIPO DEL ATRACTIVO

EVENTO DE GASTRONOMÍA

### ESTACIONALIDAD DE USO

JUNIO

### ADMINISTRACION

PRIVADA

### DOTACION SERVICIOS BASICOS

### LOCALIDAD URBANA MAS CERCANA

### DEMANDA TURISTICA

LOCAL

### TELEFONO INFORMACION

DISTANCIA EN KMS	CAPITAL REGIONAL	92
	CAPITAL COMUNAL	21

USO TURISTICO ACTUAL

ESTADO DE CONSERVACION BUENA

### DESCRIPCION GENERAL

La localidad de Rere celebra con su plato tradicional, que consiste en un estofado que lleva carne de conejo, vacuno, pollo, longaniza, entre otros. Además del estofado los visitantes podrán degustar licores, mistelas, y otras comidas tradicionales. Todo en un ambiente con música folklórica y show artístico.



# SERVICIO NACIONAL DE TURISMO

## ATRATIVOS TURISTICOS 2012

**CODIGO ATRACTIVO**

**REGION DEL BIOBIO**

R08891

### NOMBRE DEL ATRACTIVO

FERIA COSTUMBRISTA TRAIKINTUN PALIVE

### REGION

REGIÓN DEL BIOBÍO

### JERARQUIA

REGIONAL

### PROVINCIA

ARAUCO

### CATEGORIA

ACONTECIMIENTO PROGRAMADO

### DIRECCION

### COMUNA

CONTULMO

### TIPO DE ATRACTIVO

EVENTO MISCELÁNEO

### LOCALIDAD O SECTOR

VALLE DE ELICURA

### TIPO DE PROPIEDAD

PRIVADA

### SUBTIPO DEL ATRACTIVO

FERIA O EXPOSICIÓN

### ESTACIONALIDAD DE USO

ENERO

### ADMINISTRACION

PRIVADA

### DOTACION SERVICIOS BASICOS

### LOCALIDAD URBANA MAS CERCANA

CONTULMO

### DEMANDA TURISTICA

LOCAL, REGIONAL

### TELEFONO INFORMACION

**DISTANCIA EN KMS**    **CAPITAL REGIONAL**  
**CAPITAL COMUNAL**

**USO TURISTICO** ACTUAL

**ESTADO DE CONSERVACION** BUENA

### DESCRIPCION GENERAL

Actividad organizada por el Centro Cultural Rayen Wekeche, (colectivo formado por emprendedores turísticos locales), donde se pueden disfrutar los sabores de la cocina mapuche, adquirir artesanías o participar de un juego de palín, entre otras actividades.



# SERVICIO NACIONAL DE TURISMO

## ATRATIVOS TURISTICOS 2012

**CODIGO ATRACTIVO**

**REGION DEL BIOBIO**

R08892

<b>NOMBRE DEL ATRACTIVO</b>	<b>REGION</b>
FERIA COSTUMBRISTA PEGUELAÍN TAIÑ KDAUKAN	REGIÓN DEL BIOBÍO

<b>JERARQUIA</b>	<b>PROVINCIA</b>
LOCAL	BIOBÍO

<b>CATEGORIA</b>	<b>DIRECCION</b>
ACONTECIMIENTO PROGRAMADO	PLAZA EL PEHUEN, RALCO

<b>TIPO DE ATRACTIVO</b>	<b>COMUNA</b>
EVENTO MISCELÁNEO	ALTO BIOBÍO

<b>SUBTIPO DEL ATRACTIVO</b>	<b>LOCALIDAD O SECTOR</b>
FERIA O EXPOSICIÓN	RALCO

<b>TIPO DE PROPIEDAD</b>	<b>ESTACIONALIDAD DE USO</b>
PRIVADA	ENERO

<b>ADMINISTRACION</b>	<b>LOCALIDAD URBANA MAS CERCANA</b>
PRIVADA	RALCO

<b>DOTACION SERVICIOS BASICOS</b>	<b>DISTANCIA EN KMS</b>	<b>CAPITAL REGIONAL</b>	<b>CAPITAL COMUNAL</b>
			0

<b>DEMANDA TURISTICA</b>	<b>ESTADO DE CONSERVACION</b>
LOCAL	BUENA

**USO TURISTICO** ACTUAL

**ESTADO DE CONSERVACION** BUENA

### DESCRIPCION GENERAL

Muestra Artesanal, Platos Típicos, Conjuntos Folklóricos.



# SERVICIO NACIONAL DE TURISMO

## ATRATIVOS TURISTICOS 2012

**CODIGO ATRACTIVO**

**REGION DEL BIOBIO**

R08893

<b>NOMBRE DEL ATRACTIVO</b>	<b>REGION</b>
FERIA DE LA GREDA DE QUINCHAMALÍ	REGIÓN DEL BIOBÍO

<b>JERARQUIA</b>	<b>PROVINCIA</b>
LOCAL	ÑUBLE

<b>CATEGORIA</b>	<b>DIRECCION</b>
ACONTECIMIENTO PROGRAMADO	

<b>TIPO DE ATRACTIVO</b>	<b>COMUNA</b>
EVENTO MISCELÁNEO	CHILLÁN

<b>SUBTIPO DEL ATRACTIVO</b>	<b>LOCALIDAD O SECTOR</b>
FERIA O EXPOSICIÓN	QUINCHAMALÍ

<b>TIPO DE PROPIEDAD</b>	<b>ESTACIONALIDAD DE USO</b>
PRIVADA	FEBRERO

<b>ADMINISTRACION</b>	<b>LOCALIDAD URBANA MAS CERCANA</b>
PRIVADA	QUINCHAMALÍ

<b>DOTACION SERVICIOS BASICOS</b>	<b>DISTANCIA EN KMS</b>	<b>CAPITAL REGIONAL</b>

<b>TELEFONO INFORMACION</b>	<b>CAPITAL COMUNAL</b>

**TIPO DE PROPIEDAD**  
PRIVADA

**ADMINISTRACION**  
PRIVADA

**DEMANDA TURISTICA**  
LOCAL

**USO TURISTICO** ACTUAL

**ESTADO DE CONSERVACION** BUENA

### DESCRIPCION GENERAL

El año 2012 se realizó la XXIII versión de esta feria que exhibe las piezas de greda de Quinchamalí y que culmina con la premiación de las mejores piezas que durante su desarrollo tomaron parte en los concursos que incentivan la creación alfarera en la categoría de piezas utilitarias y ornamentales y las obras más originales.



# SERVICIO NACIONAL DE TURISMO

## ATRATIVOS TURISTICOS 2012

**CODIGO ATRACTIVO**

**REGION DEL BIOBIO**

R08894

**NOMBRE DEL ATRACTIVO** FESTIVAL DE JAZZ DE LEBU  
**REGION** REGIÓN DEL BIOBÍO

**JERARQUIA** NACIONAL  
**PROVINCIA** ARAUCO

**CATEGORIA** ACONTECIMIENTO PROGRAMADO  
**DIRECCION** A ORILLAS DEL RÍO LEBU

**TIPO DE ATRACTIVO** ARTÍSTICO  
**COMUNA** LEBU

**SUBTIPO DEL ATRACTIVO** MÚSICA O CANTO  
**LOCALIDAD O SECTOR** LEBU

**TIPO DE PROPIEDAD**  
 PRIVADA

**ADMINISTRACION**  
 PRIVADA

**DEMANDA TURISTICA**  
 LOCAL, REGIONAL, NACIONAL

**ESTACIONALIDAD DE USO**  
 FEBRERO

**DOTACION SERVICIOS BASICOS**  
**LOCALIDAD URBANA MAS CERCANA** LEBU

<b>TELEFONO INFORMACION</b>	<b>DISTANCIA EN KMS</b>	<b>CAPITAL REGIONAL</b>	145
		<b>CAPITAL COMUNAL</b>	0

**USO TURISTICO** ACTUAL  
**ESTADO DE CONSERVACION** BUENA

**DESCRIPCION GENERAL**  
 Festival que se realiza a orillas del Río Lebu y donde se presentan los mejores exponentes del jazz a nivel nacional.



# SERVICIO NACIONAL DE TURISMO

## ATRATIVOS TURISTICOS 2012

**CODIGO ATRACTIVO**

**REGION DEL BIOBIO**

R08895

**NOMBRE DEL ATRACTIVO**      **REGION**

FIESTA COSTUMBRISTA MAPUCHE-ALEMANA      REGIÓN DEL BIOBÍO

**JERARQUIA**      **PROVINCIA**

LOCAL      ARAUCO

**CATEGORIA**      **DIRECCION**

ACONTECIMIENTO PROGRAMADO      MUNICIPALIDAD DE CONTULMO

**TIPO DE ATRACTIVO**      **COMUNA**

EVENTO MISCELÁNEO      CONTULMO

**LOCALIDAD O SECTOR**

CONTULMO

**TIPO DE PROPIEDAD**

PRIVADA

**SUBTIPO DEL ATRACTIVO**      **ESTACIONALIDAD DE USO**

CARNAVAL O FIESTA COSTUMBRISTA      DICIEMBRE

**ADMINISTRACION**

PRIVADA

**DOTACION SERVICIOS BASICOS**      **LOCALIDAD URBANA MAS CERCANA**

**DEMANDA TURISTICA**

LOCAL

**TELEFONO INFORMACION**      **DISTANCIA EN KMS**      **CAPITAL REGIONAL**      172

**CAPITAL COMUNAL**      0

**USO TURISTICO**      ACTUAL

**ESTADO DE CONSERVACION**      BUENA

**DESCRIPCION GENERAL**



# SERVICIO NACIONAL DE TURISMO

## ATRATIVOS TURISTICOS 2012

**CODIGO ATRACTIVO**

**REGION DEL BIOBIO**

R08896

### NOMBRE DEL ATRACTIVO

FESTIVAL INTERNACIONAL DE CINE (FICI) DE LEBU

### REGION

REGIÓN DEL BIOBÍO

### JERARQUIA

INTERNACIONAL

### PROVINCIA

ARAUCO

### CATEGORIA

ACONTECIMIENTO PROGRAMADO

### DIRECCION

### COMUNA

LEBU

### TIPO DE ATRACTIVO

ARTÍSTICO

### LOCALIDAD O SECTOR

CAVERNAS DE BENAVIDES

### TIPO DE PROPIEDAD

PRIVADA

### SUBTIPO DEL ATRACTIVO

FESTIVAL DE CINE

### ESTACIONALIDAD DE USO

FEBRERO

### ADMINISTRACION

PRIVADA

### DOTACION SERVICIOS BASICOS

### LOCALIDAD URBANA MAS CERCANA

LEBU

### DEMANDA TURISTICA

LOCAL, REGIONAL, NACIONAL, INTERNACIONAL

### TELEFONO INFORMACION

**DISTANCIA EN KMS**    **CAPITAL REGIONAL**  
**CAPITAL COMUNAL**

**USO TURISTICO** ACTUAL

**ESTADO DE CONSERVACION** BUENA

### DESCRIPCION GENERAL

esta instancia promueve valores fundamentales de la gestión cultural, tales como la difusión y creación artística, potenciar la formación de nuevas audiencias y permitir que realizadores audiovisuales de Chile y el extranjero circulen sus creaciones, ante un público crítico que incluye a realizadores, guionistas, directores, artistas, dramaturgos y público general.





# SERVICIO NACIONAL DE TURISMO

## ATRATIVOS TURISTICOS 2012

**CODIGO ATRACTIVO**

**REGION DEL BIOBIO**

R08897

**NOMBRE DEL ATRACTIVO**      **REGION**

FIESTA DE LA CEREZA DE QUINCHAMALÍ      REGIÓN DEL BIOBÍO

**JERARQUIA**      **PROVINCIA**

LOCAL      ÑUBLE

**CATEGORIA**      **DIRECCION**

ACONTECIMIENTO PROGRAMADO

**TIPO DE ATRACTIVO**      **COMUNA**

EVENTO MISCELÁNEO      CHILLÁN

**SUBTIPO DEL ATRACTIVO**      **LOCALIDAD O SECTOR**

CARNAVAL O FIESTA COSTUMBRISTA      QUINCHAMALI

**DOTACION SERVICIOS BASICOS**      **ESTACIONALIDAD DE USO**

     DICIEMBRE

**TELEFONO INFORMACION**      **LOCALIDAD URBANA MAS CERCANA**

     QUINCHAMALÍ

**DISTANCIA EN KMS**      **CAPITAL REGIONAL**  
**CAPITAL COMUNAL**

**TIPO DE PROPIEDAD**

PRIVADA

**ADMINISTRACION**

PRIVADA

**DEMANDA TURISTICA**

LOCAL

**USO TURISTICO** ACTUAL

**ESTADO DE CONSERVACION** BUENA

### DESCRIPCION GENERAL

Concurso para elegir la mejor quinta de árboles de cereza de la localidad. También se efectúa una elección de reina de la cereza, exposición de cerámicas y competencias de rayuela, babyfútbol y carros alegóricos.



# SERVICIO NACIONAL DE TURISMO

## ATRATIVOS TURISTICOS 2012

**CODIGO ATRACTIVO**

**REGION DEL BIOBIO**

R08898

**NOMBRE DEL ATRACTIVO**      **REGION**

FIESTA DE LA CHILENIDAD DE HUALPÉN      REGIÓN DEL BIOBÍO

**JERARQUIA**      **PROVINCIA**

LOCAL      CONCEPCIÓN

**CATEGORIA**      **DIRECCION**

ACONTECIMIENTO PROGRAMADO      PARQUE PEDRO DEL RÍO ZAÑARTU

**TIPO DE ATRACTIVO**      **COMUNA**

EVENTO MISCELÁNEO      HUALPÉN

**TIPO DE PROPIEDAD**      **LOCALIDAD O SECTOR**

**TIPO DE PROPIEDAD**

PRIVADA

EVENTO MISCELÁNEO      HUALPÉN

**SUBTIPO DEL ATRACTIVO**      **ESTACIONALIDAD DE USO**

CARNAVAL O FIESTA COSTUMBRISTA      MARZO

**ADMINISTRACION**

PRIVADA

**DOTACION SERVICIOS BASICOS**      **LOCALIDAD URBANA MAS CERCANA**

     HUALPÉN

**DEMANDA TURISTICA**

LOCAL

**TELEFONO INFORMACION**      **DISTANCIA EN KMS**      **CAPITAL REGIONAL**

**CAPITAL COMUNAL**      0

**USO TURISTICO** ACTUAL

**ESTADO DE CONSERVACION** BUENA

### DESCRIPCION GENERAL

Presentación de grupos de danza, conjuntos folclóricos y cantautores – Movimientos de riendas en Media Luna - Carrera de Perros Galgos - Gala Folclórica - Acto Cultural Mapuche -Rodeo y Muestra Canina - Carreras a la Chilena - Muestra de Equitación - Trilla a yegua suelta.



# SERVICIO NACIONAL DE TURISMO

## ATRATIVOS TURISTICOS 2012

**CODIGO ATRACTIVO**

**REGION DEL BIOBIO**

R08899

**NOMBRE DEL ATRACTIVO**

FIESTA DE LA FRUTILLA DE CONTULMO

**REGION**

REGIÓN DEL BIOBÍO

**JERARQUIA**

REGIONAL

**PROVINCIA**

ARAUCO

**CATEGORIA**

ACONTECIMIENTO PROGRAMADO

**DIRECCION**

PLAZA DE ARMAS DE CONTULMO

**COMUNA**

CONTULMO

**TIPO DE ATRACTIVO**

EVENTO MISCELÁNEO

**LOCALIDAD O SECTOR**

CONTULMO

**TIPO DE PROPIEDAD**

PRIVADA

**SUBTIPO DEL ATRACTIVO**

CARNAVAL O FIESTA COSTUMBRISTA

**ESTACIONALIDAD DE USO**

DICIEMBRE

**ADMINISTRACION**

PRIVADA

**DOTACION SERVICIOS BASICOS**

**LOCALIDAD URBANA MAS CERCANA**

CONTULMO

**DEMANDA TURISTICA**

LOCAL, REGIONAL

**TELEFONO INFORMACION**

<b>DISTANCIA EN KMS</b>	<b>CAPITAL REGIONAL</b>	172
	<b>CAPITAL COMUNAL</b>	0

172

0

**USO TURISTICO** ACTUAL

**ESTADO DE CONSERVACION** BUENA

**DESCRIPCION GENERAL**

Fiesta costumbrista que busca retomar las tradiciones propias del campo chileno, reuniendo a la comunidad y sus visitantes en torno a la Frutilla Blanca, producto único en el mundo y del cual Contulmo es desde el año 2001, la Capital Mundial.



# SERVICIO NACIONAL DE TURISMO

## ATRATIVOS TURISTICOS 2012

**CODIGO ATRACTIVO**

**REGION DEL BIOBIO**

R08900

**NOMBRE DEL ATRACTIVO**  
FIESTA DE LA PAPA DE SAN IGNACIO

**REGION**  
REGIÓN DEL BIOBÍO

**JERARQUIA**  
LOCAL

**PROVINCIA**  
ÑUBLE

**CATEGORIA**  
ACONTECIMIENTO PROGRAMADO

**DIRECCION**

**TIPO DE ATRACTIVO**  
EVENTO MISCELÁNEO

**COMUNA**  
SAN IGNACIO

**SUBTIPO DEL ATRACTIVO**  
CARNAVAL O FIESTA COSTUMBRISTA

**LOCALIDAD O SECTOR**  
SAN IGNACIO

**DOTACION SERVICIOS BASICOS**

**ESTACIONALIDAD DE USO**  
FEBRERO

**TELEFONO INFORMACION**

**LOCALIDAD URBANA MAS CERCANA**  
SAN IGNACIO

<b>DISTANCIA EN KMS</b>	<b>CAPITAL REGIONAL</b>	
	<b>CAPITAL COMUNAL</b>	0

**TIPO DE PROPIEDAD**  
PRIVADA

**ADMINISTRACION**  
PRIVADA

**DEMANDA TURISTICA**  
LOCAL

**USO TURISTICO** ACTUAL

**ESTADO DE CONSERVACION** BUENA

**DESCRIPCION GENERAL**  
Evento que contempla Juegos típicos, Danza, Folklore, Música y concurso culinario de la papa (mejor plato dulce, mejor plato salado, mejor plato de fantasía y mejor caldo de papa).



# SERVICIO NACIONAL DE TURISMO

## ATRATIVOS TURISTICOS 2012

**CODIGO ATRACTIVO**

**REGION DEL BIOBIO**

R08901

**NOMBRE DEL ATRACTIVO**  
FIESTA DE LA VENDIMIA DE RÍO CLARO

**REGION**  
REGIÓN DEL BIOBÍO

**JERARQUIA**  
LOCAL

**PROVINCIA**  
BIOBÍO

**CATEGORIA**  
ACONTECIMIENTO PROGRAMADO

**DIRECCION**

**TIPO DE ATRACTIVO**

EVENTO MISCELÁNEO

**COMUNA**  
YUMBEL

**LOCALIDAD O SECTOR**  
RÍO CLARO

**TIPO DE PROPIEDAD**  
PRIVADA

**SUBTIPO DEL ATRACTIVO**  
CARNAVAL O FIESTA COSTUMBRISTA

**ESTACIONALIDAD DE USO**  
ABRIL

**ADMINISTRACION**  
PRIVADA

**DOTACION SERVICIOS BASICOS**

**LOCALIDAD URBANA MAS CERCANA**

**DEMANDA TURISTICA**  
LOCAL

**TELEFONO INFORMACION**

**DISTANCIA EN KMS**    **CAPITAL REGIONAL**  
**CAPITAL COMUNAL**

**USO TURISTICO** ACTUAL

**ESTADO DE CONSERVACION** BUENA

### DESCRIPCION GENERAL

Demostración de la elaboración de la chicha y aguardiente. Juegos tradicionales. Actuación de conjuntos folklóricos. Concursos criollos. Almuerzos criollos.



# SERVICIO NACIONAL DE TURISMO

## ATRATIVOS TURISTICOS 2012

**CODIGO ATRACTIVO**

**REGION DEL BIOBIO**

R08902

<b>NOMBRE DEL ATRACTIVO</b>	<b>REGION</b>
GARCIADAS CAÑETINAS	REGIÓN DEL BIOBÍO

<b>JERARQUIA</b>	<b>PROVINCIA</b>
REGIONAL	ARAUCO

<b>CATEGORIA</b>	<b>DIRECCION</b>
ACONTECIMIENTO PROGRAMADO	

<b>TIPO DE ATRACTIVO</b>	<b>COMUNA</b>
EVENTO MISCELÁNEO	CAÑETE

<b>SUBTIPO DEL ATRACTIVO</b>	<b>LOCALIDAD O SECTOR</b>
OTRO	CAÑETE

<b>TIPO DE PROPIEDAD</b>	<b>ESTACIONALIDAD DE USO</b>
PRIVADA	ENERO

<b>ADMINISTRACION</b>	<b>LOCALIDAD URBANA MAS CERCANA</b>
PRIVADA	CAÑETE

<b>DOTACION SERVICIOS BASICOS</b>	<b>DISTANCIA EN KMS</b>	<b>CAPITAL REGIONAL</b>	137
		<b>CAPITAL COMUNAL</b>	0

<b>DEMANDA TURISTICA</b>	<b>ESTADO DE CONSERVACION</b>
LOCAL, REGIONAL	BUENA

### DESCRIPCION GENERAL

Jornadas de Historia y Música transformado en un importante evento por la calidad de los historiadores y conjuntos musicales que asisten. Conferencia de Historia de Arauco, Conciertos de Música Medieval, Visita guiada al sitio de la Batalla de Tucapel.




# SERVICIO NACIONAL DE TURISMO

## ATRATIVOS TURISTICOS 2012

**CODIGO ATRACTIVO**

**REGION DEL BIOBIO**

R08903



**NOMBRE DEL ATRACTIVO**  
MINGACO DE LA PAPA DE MELA

**REGION**  
REGIÓN DEL BIOBÍO

**JERARQUIA**  
LOCAL

**PROVINCIA**  
ÑUBLE

**CATEGORIA**  
ACONTECIMIENTO PROGRAMADO

**DIRECCION**

**TIPO DE ATRACTIVO**  
EVENTO MISCELÁNEO

**COMUNA**  
TREGUACO

**SUBTIPO DEL ATRACTIVO**  
FERIA O EXPOSICIÓN

**LOCALIDAD O SECTOR**  
MELA

**TIPO DE PROPIEDAD**  
PRIVADA

**ADMINISTRACION**  
PRIVADA

**DEMANDA TURISTICA**  
LOCAL

**ESTACIONALIDAD DE USO**  
NOVIEMBRE

**LOCALIDAD URBANA MAS CERCANA**

**DOTACION SERVICIOS BASICOS**

**TELEFONO INFORMACION**

**DISTANCIA EN KMS** CAPITAL REGIONAL 161  
CAPITAL COMUNAL

**USO TURISTICO** ACTUAL

**ESTADO DE CONSERVACION** BUENA

### DESCRIPCION GENERAL

Feria costumbrista con oferta de productos de la zona, comidas típicas, juegos autóctonos, Show artístico, ramadas y cocinerías, y la estrella es "la papa".



# SERVICIO NACIONAL DE TURISMO

## ATRATIVOS TURISTICOS 2012

**CODIGO ATRACTIVO**

**REGION DEL BIOBIO**

R08904

<b>NOMBRE DEL ATRACTIVO</b>	<b>REGION</b>
RODEO DE SAN CARLOS	REGIÓN DEL BIOBÍO

<b>JERARQUIA</b>	<b>PROVINCIA</b>
NACIONAL	ÑUBLE

<b>CATEGORIA</b>	<b>DIRECCION</b>
ACONTECIMIENTO PROGRAMADO	MEDIA LUNA DE SAN CARLOS

<b>TIPO DE ATRACTIVO</b>	<b>COMUNA</b>
EVENTO MISCELÁNEO	SAN CARLOS

<b>SUBTIPO DEL ATRACTIVO</b>	<b>LOCALIDAD O SECTOR</b>
RODEO	SAN CARLOS

<b>TIPO DE PROPIEDAD</b>	<b>ESTACIONALIDAD DE USO</b>
PRIVADA	ENERO - FEBRERO

<b>ADMINISTRACION</b>	<b>LOCALIDAD URBANA MAS CERCANA</b>
PRIVADA	SAN CARLOS

<b>DOTACION SERVICIOS BASICOS</b>	<b>DISTANCIA EN KMS</b>	<b>CAPITAL REGIONAL</b>	125
		<b>CAPITAL COMUNAL</b>	0

<b>DEMANDA TURISTICA</b>	<b>ESTADO DE CONSERVACION</b>
LOCAL, REGIONAL, NACIONAL	BUENA

### DESCRIPCION GENERAL

Rodeo interprovincial que se realiza en la segunda media luna más grande del país después de Talca, con capacidad para 7.500 personas





# SERVICIO NACIONAL DE TURISMO

## ATRATIVOS TURISTICOS 2012

**CODIGO ATRACTIVO**

**REGION DEL BIOBIO**

R08905

### NOMBRE DEL ATRACTIVO

SÁBADOS CULTURALES DE VERANO EN PARQUE JORGE ALESSANDRI

### REGION

REGIÓN DEL BIOBÍO

### JERARQUIA

REGIONAL

### PROVINCIA

CONCEPCIÓN

### CATEGORIA

ACONTECIMIENTO PROGRAMADO

### DIRECCION

CAMINO CONCEPCIÓN - CORONEL

### COMUNA

CORONEL

### TIPO DE ATRACTIVO

EVENTO MISCELÁNEO

### LOCALIDAD O SECTOR

PARQUE JORGE ALESSANDRI

### TIPO DE PROPIEDAD

PÚBLICA

### SUBTIPO DEL ATRACTIVO

OTRO

### ESTACIONALIDAD DE USO

ENERO Y FEBRERO

### ADMINISTRACION

PÚBLICA

### DOTACION SERVICIOS BASICOS

### LOCALIDAD URBANA MAS CERCANA

CORONEL

### DEMANDA TURISTICA

LOCAL, REGIONAL

### TELEFONO INFORMACION

**DISTANCIA EN KMS** CAPITAL REGIONAL  
CAPITAL COMUNAL

**USO TURISTICO** ACTUAL

**ESTADO DE CONSERVACION** BUENA

### DESCRIPCION GENERAL

Diversos eventos artísticos y culturales se realizan en el anfiteatro al aire libre del Parque Jorge Alessandri. Espectáculo gratuito de Exposiciones - Bailes - Fotografía - Teatro - Música.



# SERVICIO NACIONAL DE TURISMO

## ATRATIVOS TURISTICOS 2012

**CODIGO ATRACTIVO**

**REGION DEL BIOBIO**

R08906

### NOMBRE DEL ATRACTIVO

SEMANAS MUSICALES DE CONTULMO

### REGION

REGIÓN DEL BIOBÍO

### JERARQUIA

REGIONAL

### PROVINCIA

ARAUCO

### CATEGORIA

ACONTECIMIENTO PROGRAMADO

### DIRECCION

PLAZA DE ARMAS DE CONTULMO

### TIPO DE ATRACTIVO

ARTÍSTICO

### COMUNA

CONTULMO

### LOCALIDAD O SECTOR

CONTULMO

### TIPO DE PROPIEDAD

PRIVADA

### SUBTIPO DEL ATRACTIVO

MÚSICA O CANTO

### ESTACIONALIDAD DE USO

ENERO

### ADMINISTRACION

PRIVADA

### DOTACION SERVICIOS BASICOS

### LOCALIDAD URBANA MAS CERCANA

CONTULMO

### DEMANDA TURISTICA

LOCAL, REGIONAL

### TELEFONO INFORMACION

<b>DISTANCIA EN KMS</b>	<b>CAPITAL REGIONAL</b>	172
	<b>CAPITAL COMUNAL</b>	0

**USO TURISTICO** ACTUAL

**ESTADO DE CONSERVACION** BUENA

### DESCRIPCION GENERAL

Constituya la Fiesta Musical más importante de la Región, que durante una semana recibe la visita de diversas orquestas de música clásica y se elabora un programa de conciertos.



# SERVICIO NACIONAL DE TURISMO

## ATRATIVOS TURISTICOS 2012

**CODIGO ATRACTIVO**

**REGION DEL BIOBIO**

R08907

**NOMBRE DEL ATRACTIVO**

TRAFKINTU

**REGION**

REGIÓN DEL BIOBÍO

**JERARQUIA**

LOCAL

**PROVINCIA**

CONCEPCIÓN

**CATEGORIA**

ACONTECIMIENTO PROGRAMADO

**DIRECCION**

**COMUNA**

HUALQUI

**TIPO DE ATRACTIVO**

EVENTO MISCELÁNEO

**LOCALIDAD O SECTOR**

HUALQUI

**TIPO DE PROPIEDAD**

PRIVADA

**SUBTIPO DEL ATRACTIVO**

CARNAVAL O FIESTA COSTUMBRISTA

**ESTACIONALIDAD DE USO**

ABRIL

**ADMINISTRACION**

PRIVADA

**DOTACION SERVICIOS BASICOS**

**LOCALIDAD URBANA MAS CERCANA**

HUALQUI

**DEMANDA TURISTICA**

LOCAL

**TELEFONO INFORMACION**

<b>DISTANCIA EN KMS</b>	<b>CAPITAL REGIONAL</b>	
	<b>CAPITAL COMUNAL</b>	0

0

**USO TURISTICO** ACTUAL

**ESTADO DE CONSERVACION** BUENA

**DESCRIPCION GENERAL**

Trafkintu (intercambio de semillas): Esta actividad se realiza la 3° semana de abril y consiste en el intercambio de semillas, actividad tradicional donde las curaderas (quienes cuidan y mantienen las semillas) intercambian semillas, plantas y productos campesinos.





# SERVICIO NACIONAL DE TURISMO

## ATRATIVOS TURISTICOS 2012

**CODIGO ATRACTIVO**

**REGION DEL BIOBIO**

R08909

### NOMBRE DEL ATRACTIVO

SALTO DEL DAÑICALQUI

### REGION

REGIÓN DEL BIOBÍO

### JERARQUIA

LOCAL

### PROVINCIA

ÑUBLE

### CATEGORIA

SITIO NATURAL

### DIRECCION

15 KM AL SUR DE PEMUCO

### TIPO DE ATRACTIVO

CAÍDA DE AGUA

### COMUNA

PEMUCO

### LOCALIDAD O SECTOR

CULENCO

### TIPO DE PROPIEDAD

PRIVADA

### SUBTIPO DEL ATRACTIVO

CAÍDA DE AGUA

### ESTACIONALIDAD DE USO

SOLO VERANO

### ADMINISTRACION

PRIVADA

### DOTACION SERVICIOS BASICOS

SIN SERVICIOS

### LOCALIDAD URBANA MAS CERCANA

PEMUCO

### DEMANDA TURISTICA

LOCAL

### TELEFONO INFORMACION

(42) 653019

<b>DISTANCIA EN KMS</b>	<b>CAPITAL REGIONAL</b>	153
	<b>CAPITAL COMUNAL</b>	15

**USO TURISTICO** ACTUAL

**ESTADO DE CONSERVACION** BUENA

### DESCRIPCION GENERAL

Se encuentra en el fundo Placilla, dicho sector es uno de los más grandes de Pemuco con aproximadamente 2200 hectáreas. De esta laguna nace el Río Dañicalqui.