



# SERVICIO NACIONAL DE TURISMO

## ATRATIVOS TURISTICOS 2012

**CODIGO ATRACTIVO**

**REGION DE LOS LAGOS**

R10001



**NOMBRE DEL ATRACTIVO**

VALLE CALIFORNIA

**REGION**

REGIÓN DE LOS LAGOS

**JERARQUIA**

LOCAL

**PROVINCIA**

PALENA

**CATEGORIA**

SITIO NATURAL

**DIRECCION**

**COMUNA**

PALENA

**TIPO DE ATRACTIVO**

MONTAÑA

**LOCALIDAD O SECTOR**

VALLE CALIFORNIA

**TIPO DE PROPIEDAD**

PÚBLICA

**SUBTIPO DEL ATRACTIVO**

VALLE O QUEBRADA

**ESTACIONALIDAD DE USO**

TODO EL AÑO

**ADMINISTRACION**

PÚBLICA

**DOTACION SERVICIOS BASICOS**

**LOCALIDAD URBANA MAS CERCANA**

**DEMANDA TURISTICA**

LOCAL

**TELEFONO INFORMACION**

**DISTANCIA**

EN KMS

**CAPITAL REGIONAL**

**CAPITAL COMUNAL**

**USO TURISTICO** ACTUAL

**ESTADO DE CONSERVACION** BUENA

**DESCRIPCION GENERAL**

Enmarcado por montañas cubiertas de nieve y colindante a la Reserva Nacional Lago Palena. Valle California goza de un microclima cálido y templado entre los meses de diciembre y abril, época de verano en el hemisferio sur. Estas tierras ofrecen un sinfín de actividades y aventuras al aire libre, las cuales incluyen cabalgatas y excursiones en bicicleta por extensos senderos, que poseen distintos niveles de dificultad y duración. También es posible realizar kayaking de río, paseos en balsa, pesca y avistamiento de diversos tipos de aves.



# SERVICIO NACIONAL DE TURISMO

## ATRATIVOS TURISTICOS 2012

**CODIGO ATRACTIVO**

**REGION DE LOS LAGOS**

R10002



**NOMBRE DEL ATRACTIVO**

VALLE DEL RÍO MALITO

**REGION**

REGIÓN DE LOS LAGOS

**JERARQUIA**

LOCAL

**PROVINCIA**

PALENA

**CATEGORIA**

SITIO NATURAL

**DIRECCION**

**COMUNA**

PALENA

**TIPO DE ATRACTIVO**

MONTAÑA

**LOCALIDAD O SECTOR**

EL MALITO

**TIPO DE PROPIEDAD**

PÚBLICA

**SUBTIPO DEL ATRACTIVO**

VALLE O QUEBRADA

**ESTACIONALIDAD DE USO**

TODO EL AÑO

**ADMINISTRACION**

PÚBLICA

**DOTACION SERVICIOS BASICOS**

**LOCALIDAD URBANA MAS CERCANA**

**DEMANDA TURISTICA**

LOCAL

**TELEFONO INFORMACION**

<b>DISTANCIA EN KMS</b>	<b>CAPITAL REGIONAL</b>
	<b>CAPITAL COMUNAL</b>

**USO TURISTICO** ACTUAL

**ESTADO DE CONSERVACION** BUENA

**DESCRIPCION GENERAL**

Valle ganadero que se extiende a lo largo del río Malito, a pocos metros del río Palena. Río apto para la pesca recreativa, se ofrecen caminatas y cabalgatas a los diferentes saltos de agua.

## SERVICIO NACIONAL DE TURISMO

### ATRATIVOS TURISTICOS 2012

**CODIGO ATRACTIVO**

#### REGION DE LOS LAGOS

R10003



**NOMBRE DEL ATRACTIVO**

VOLCÁN CASABLANCA

**REGION**

REGIÓN DE LOS LAGOS

**JERARQUIA**

REGIONAL

**PROVINCIA**

OSORNO

**CATEGORIA**

SITIO NATURAL

**DIRECCION**

**COMUNA**

PUYEHUE

**TIPO DE ATRACTIVO**

MONTAÑA

**LOCALIDAD O SECTOR**

VOLCÁN CASABLANCA

**TIPO DE PROPIEDAD**

PÚBLICA

**SUBTIPO DEL ATRACTIVO**

VOLCÁN

**ESTACIONALIDAD DE USO**

TODO EL AÑO

**ADMINISTRACION**

PÚBLICA

**DOTACION SERVICIOS BASICOS**

AGUA POTABLE, ELECTRICIDAD

**LOCALIDAD URBANA MAS CERCANA**

ENTRE LAGOS

**DEMANDA TURISTICA**

LOCAL, REGIONAL

**TELEFONO INFORMACION**

(64) 242010

<b>DISTANCIA EN KMS</b>	<b>CAPITAL REGIONAL</b>	205
	<b>CAPITAL COMUNAL</b>	51

**USO TURISTICO** ACTUAL

**ESTADO DE CONSERVACION** BUENA

**DESCRIPCION GENERAL**

El Casablanca es un estratovolcán. Este volcán, de típica forma cónica permanece inactivo y se encuentra entre los lagos Puyehue y Rupanco. Forma parte del Parque Nacional Puyehue, y en su ladera occidental se ubica el Centro de Ski Antillanca.

**SERVICIO NACIONAL DE TURISMO**

**ATRATIVOS TURISTICOS 2012**

**CODIGO ATRACTIVO**

**REGION DE LOS LAGOS**

R10005



**NOMBRE DEL ATRACTIVO**

CERRO TRONADOR

**REGION**

REGIÓN DE LOS LAGOS

**JERARQUIA**

REGIONAL

**PROVINCIA**

LLANQUIHUE

**CATEGORIA**

SITIO NATURAL

**DIRECCION**

A 69,6 KM DE PUERTO VARAS

**COMUNA**

PUERTO VARAS

**TIPO DE ATRACTIVO**

MONTAÑA

**LOCALIDAD O SECTOR**

PEULLA

**TIPO DE PROPIEDAD**

PÚBLICA

**SUBTIPO DEL ATRACTIVO**

VOLCÁN

**ESTACIONALIDAD DE USO**

OCTUBRE A MARZO

**ADMINISTRACION**

PÚBLICA

**DOTACION SERVICIOS BASICOS**

AGUA POTABLE, ELECTRICIDAD

**LOCALIDAD URBANA MAS CERCANA**

PUERTO VARAS

**DEMANDA TURISTICA**

LOCAL, REGIONAL

**TELEFONO INFORMACION**

(65) 486102

<b>DISTANCIA EN KMS</b>	<b>CAPITAL REGIONAL</b>	86
	<b>CAPITAL COMUNAL</b>	69,5

**USO TURISTICO** ACTUAL

**ESTADO DE CONSERVACION** BUENA

**DESCRIPCION GENERAL**

El cerro Tronador es un volcán inactivo que se encuentra en la zona sur de la Cordillera de los Andes, en la frontera entre Chile y Argentina. El nombre del cerro se debe al ruido similar al de truenos producido por los frecuentes desprendimientos y caídas de seracs en los glaciares del mismo. Su altura de 3.491 msnm lo destaca entre los macizos montañosos de la región a los que supera en más de 1000 m, convirtiéndolo en un atractivo destino de escaladores. Posee tres cimas: una argentina (pico argentino), de 3.200 msnm, una chilena (cumbre chilena), de 3.320 msnm y una fronteriza, entre ambos países, de 3.491 msnm.

## SERVICIO NACIONAL DE TURISMO

### ATRATIVOS TURISTICOS 2012

**CODIGO ATRACTIVO**

**REGION DE LOS LAGOS**

R10006



**NOMBRE DEL ATRACTIVO**

VOLCÁN CALBUCO

**REGION**

REGIÓN DE LOS LAGOS

**JERARQUIA**

NACIONAL

**PROVINCIA**

LLANQUIHUE

**CATEGORIA**

SITIO NATURAL

**DIRECCION**

A 49 KM AL ESTE DE PUERTO VARAS

**COMUNA**

PUERTO VARAS

**TIPO DE ATRACTIVO**

MONTAÑA

**LOCALIDAD O SECTOR**

SECTOR VILLA ENSENADA

**TIPO DE PROPIEDAD**

PÚBLICA

**SUBTIPO DEL ATRACTIVO**

VOLCÁN

**ESTACIONALIDAD DE USO**

TODO EL AÑO

**ADMINISTRACION**

PÚBLICA

**DOTACION SERVICIOS BASICOS**

AGUA POTABLE, ELECTRICIDAD

**LOCALIDAD URBANA MAS CERCANA**

ENSENADA

**DEMANDA TURISTICA**

LOCAL, REGIONAL, NACIONAL

**TELEFONO INFORMACION**

(65) 486115

<b>DISTANCIA EN KMS</b>	<b>CAPITAL REGIONAL</b>	69
	<b>CAPITAL COMUNAL</b>	49

**USO TURISTICO** ACTUAL

**ESTADO DE CONSERVACION** BUENA

**DESCRIPCION GENERAL**

Volcán Calbuco (del mapudungun: kallfü = azul + ko = agua; "agua azul"), es un volcán inactivo temporalmente, de 2.015 msnm de altitud. Es parte de la Reserva Nacional Llanquihue. Su último período de actividad ocurrió el 12 de agosto de 1996, ocasión en la que registraron fumarolas de gases. Cuenta con un rústico refugio construido por CONAF el cual es fácil de alcanzar tras algunas horas de marcha entre bosques y riachuelos aproximadamente 3 a 4 horas. Existe un mirador próximo al refugio realizando un ascenso de 1 hr. Se puede alcanzar la cima con un poco más de experiencia y equipamiento ya que se debe escalar un pared de aproximadamente 30 metros.

## SERVICIO NACIONAL DE TURISMO

### ATRATIVOS TURISTICOS 2012

**CODIGO ATRACTIVO**

#### REGION DE LOS LAGOS

R10007



**NOMBRE DEL ATRACTIVO**

VOLCÁN OSORNO

**REGION**

REGIÓN DE LOS LAGOS

**JERARQUIA**

INTERNACIONAL

**PROVINCIA**

OSORNO

**CATEGORIA**

SITIO NATURAL

**DIRECCION**

A 20 KM DE OSORNO

**COMUNA**

PUERTO OCTAY

**TIPO DE ATRACTIVO**

MONTAÑA

**LOCALIDAD O SECTOR**

VOLCÁN OSORNO

**TIPO DE PROPIEDAD**

PÚBLICA

**SUBTIPO DEL ATRACTIVO**

VOLCÁN

**ESTACIONALIDAD DE USO**

TODO EL AÑO

**ADMINISTRACION**

PÚBLICA

**DOTACION SERVICIOS BASICOS**

AGUA POTABLE, ELECTRICIDAD

**LOCALIDAD URBANA MAS CERCANA**

LAS CASCADAS

**DEMANDA TURISTICA**

LOCAL, REGIONAL, NACIONAL,  
INTERNACIONAL

**TELEFONO INFORMACION**

(64) 643660

<b>DISTANCIA EN KMS</b>	<b>CAPITAL REGIONAL</b>	78
	<b>CAPITAL COMUNAL</b>	

**USO TURISTICO** ACTUAL

**ESTADO DE CONSERVACION** BUENA

**DESCRIPCION GENERAL**

El volcán Osorno es un estratovolcán que se encuentra ubicado al borde del lago Llanquihue. Este volcán, de nombre nativo huilliche Peripillán, debe su actual nombre debido a que se indica que era visible para los fundadores españoles desde la relativamente cercana ciudad de Osorno. Tiene una altura de 2652 metros y su imponente rasgo cónico, se levanta majestuoso al lado opuesto de la ciudad de Frutillar, de la cual, sólo las transparentes aguas del Lago Llanquihue lo separan. En sus faldeos existen refugios que permiten en el invierno la práctica del esquí y los deportes blancos.

**SERVICIO NACIONAL DE TURISMO**

**ATRATIVOS TURISTICOS 2012**

**CODIGO ATRACTIVO**

**REGION DE LOS LAGOS**

R10008



**NOMBRE DEL ATRACTIVO**

VOLCÁN YATES

**REGION**

REGIÓN DE LOS LAGOS

**JERARQUIA**

REGIONAL

**PROVINCIA**

LLANQUIHUE

**CATEGORIA**

SITIO NATURAL

**DIRECCION**

A 105 KM AL SUR DE PUERTO MONTT

**TIPO DE ATRACTIVO**

MONTAÑA

**COMUNA**

COCHAMÓ

**LOCALIDAD O SECTOR**

VOLCÁN YATES

**TIPO DE PROPIEDAD**

PÚBLICA

**SUBTIPO DEL ATRACTIVO**

VOLCÁN

**ESTACIONALIDAD DE USO**

OCTUBRE A MARZO

**ADMINISTRACION**

PÚBLICA

**DOTACION SERVICIOS BASICOS**

AGUA POTABLE, ELECTRICIDAD

**LOCALIDAD URBANA MAS CERCANA**

COCHAMÓ

**DEMANDA TURISTICA**

LOCAL, REGIONAL

**TELEFONO INFORMACION**

(65) 217297

<b>DISTANCIA EN KMS</b>	<b>CAPITAL REGIONAL</b>	105
	<b>CAPITAL COMUNAL</b>	26

**USO TURISTICO** ACTUAL

**ESTADO DE CONSERVACION** BUENA

**DESCRIPCION GENERAL**

El Yates (también llamado Liebcán y Llenquimau), considerado por el explorador y científico Federico Reichert como "el pilar septentrional de la cordillera patagónica occidental", se ubica al sur del estuario del Reloncaví, en un lugar privilegiado como mirador de la geografía que circunda el golfo de Ancud. Bautizado con el apellido de Juan Yates, un fogeador práctico que acompañó al Almirante Simpson en la exploración de los canales patagónicos y también a Fitz Roy en el Beagle, el Yates posee tres cumbres principales, unidas por un expuesto filo norte-sur de unos 800 m de largo. Su mayor altura es la cumbre norte, unos 30 m más alta que la sur.



# SERVICIO NACIONAL DE TURISMO

## ATRATIVOS TURISTICOS 2012

**CODIGO ATRACTIVO**

**REGION DE LOS LAGOS**

R10009



**NOMBRE DEL ATRACTIVO**

VOLCÁN CORCOVADO

**REGION**

REGIÓN DE LOS LAGOS

**JERARQUIA**

NACIONAL

**PROVINCIA**

PALENA

**CATEGORIA**

SITIO NATURAL

**DIRECCION**

**COMUNA**

CHAITÉN

**TIPO DE ATRACTIVO**

MONTAÑA

**LOCALIDAD O SECTOR**

VOLCÁN CORCOVADO

**TIPO DE PROPIEDAD**

PÚBLICA

**SUBTIPO DEL ATRACTIVO**

VOLCÁN

**ESTACIONALIDAD DE USO**

TODO EL AÑO

**ADMINISTRACION**

PÚBLICA

**DOTACION SERVICIOS BASICOS**

**LOCALIDAD URBANA MAS CERCANA**

**DEMANDA TURISTICA**

LOCAL, REGIONAL, NACIONAL

**TELEFONO INFORMACION**

<b>DISTANCIA EN KMS</b>	<b>CAPITAL REGIONAL</b>
	<b>CAPITAL COMUNAL</b>

**USO TURISTICO** ACTUAL

**ESTADO DE CONSERVACION** BUENA

**DESCRIPCION GENERAL**

Volcán Corcovado o Puntudo, volcán temporalmente inactivo, del tipo estratovolcán, de 2.300 msnm., dominando el paisaje del golfo de Corcovado, a unos 25 km al sur de la desembocadura del río Yelcho y a unos 50 km al norte de la desembocadura del río Tic Toc. La caprichosa silueta de la cúspide ganchuda del Corcovado, correspondiente a una pared sobreviviente de su antiguo cono colapsado, es muy característica y suele estar presente en material turístico que promueve a la zona como destino vacacional.





# SERVICIO NACIONAL DE TURISMO

## ATRATIVOS TURISTICOS 2012

**CODIGO ATRACTIVO**

### REGION DE LOS LAGOS

R10010



**NOMBRE DEL ATRACTIVO**

VOLCÁN MICHIMAHUIDA

**REGION**

REGIÓN DE LOS LAGOS

**JERARQUIA**

NACIONAL

**PROVINCIA**

PALENA

**CATEGORIA**

SITIO NATURAL

**DIRECCION**

**COMUNA**

CHAITÉN

**TIPO DE ATRACTIVO**

MONTAÑA

**LOCALIDAD O SECTOR**

VOLCÁN MICHIMAHUIDA

**TIPO DE PROPIEDAD**

PÚBLICA

**SUBTIPO DEL ATRACTIVO**

VOLCÁN

**ESTACIONALIDAD DE USO**

TODO EL AÑO

**ADMINISTRACION**

PÚBLICA

**DOTACION SERVICIOS BASICOS**

**LOCALIDAD URBANA MAS CERCANA**

**DEMANDA TURISTICA**

LOCAL, REGIONAL, NACIONAL

**TELEFONO INFORMACION**

<b>DISTANCIA EN KMS</b>	<b>CAPITAL REGIONAL</b>
	<b>CAPITAL COMUNAL</b>

**USO TURISTICO** ACTUAL

**ESTADO DE CONSERVACION** BUENA

**DESCRIPCION GENERAL**

El Michimahuida es un estratovolcán cubierto de glaciares, con una cumbre en forma de silla y una alargada caldera en dirección NE a SO de 3 km, con un joven centro eruptivo en el lado NE del complejo. Según expertos, durante el holoceno tuvo dos erupciones de gran magnitud dejando depósitos de material extendidos hacia el este. La última erupción conocida se produjo entre febrero y marzo de 1835 con fluidos de lava y lahares que alcanzaron la costa en Punta Chana.




# SERVICIO NACIONAL DE TURISMO

## ATRATIVOS TURISTICOS 2012

**CODIGO ATRACTIVO**

**REGION DE LOS LAGOS**

R10011



<b>NOMBRE DEL ATRACTIVO</b>		<b>REGION</b>	
VOLCÁN HORNOPIRÉN		REGIÓN DE LOS LAGOS	
<b>JERARQUIA</b>		<b>PROVINCIA</b>	
NACIONAL		PALENA	
<b>CATEGORIA</b>		<b>DIRECCION</b>	
SITIO NATURAL			
<b>TIPO DE ATRACTIVO</b>		<b>COMUNA</b>	
MONTAÑA		HUALAIHUE	
<b>SUBTIPO DEL ATRACTIVO</b>		<b>LOCALIDAD O SECTOR</b>	
VOLCÁN		HORNOPIRÉN	
<b>DOTACION SERVICIOS BASICOS</b>		<b>ESTACIONALIDAD DE USO</b>	
		TODO EL AÑO	
<b>TELEFONO INFORMACION</b>		<b>LOCALIDAD URBANA MAS CERCANA</b>	
		HORNOPIRÉN	
		<b>DISTANCIA EN KMS</b>	<b>CAPITAL REGIONAL</b>
			<b>CAPITAL COMUNAL</b>
			0
<b>USO TURISTICO</b>		<b>ESTADO DE CONSERVACION</b>	
ACTUAL		BUENA	

<b>TIPO DE PROPIEDAD</b>
PÚBLICA
<b>ADMINISTRACION</b>
PÚBLICA
<b>DEMANDA TURISTICA</b>
LOCAL, REGIONAL, NACIONAL

### DESCRIPCION GENERAL

Volcán Hornopirén (del mapudungun; horno = horno, pirén = nieve; "horno de nieve"), volcán temporalmente inactivo, del tipo estratovolcán, de 1.572 msnm. Antiguamente era llamado Quechucaví ("cinco distritos" o "cinco juntas"), por los mapuches. En sus alrededores se encuentran espléndidos bosques de alerces. Hay que destacar que pese a la poca altitud del volcán, el desnivel desde el inicio del ascenso es de +/- 1500 m.

# SERVICIO NACIONAL DE TURISMO

## ATRATIVOS TURISTICOS 2012

**CODIGO ATRACTIVO**

### REGION DE LOS LAGOS

R10017



**NOMBRE DEL ATRACTIVO**

TERMAS DE AGUAS CALIENTES

**REGION**

REGIÓN DE LOS LAGOS

**JERARQUIA**

NACIONAL

**PROVINCIA**

OSORNO

**CATEGORIA**

SITIO NATURAL

**DIRECCION**

**COMUNA**

PUYEHUE

**TIPO DE ATRACTIVO**

TERMAS

**LOCALIDAD O SECTOR**

TERMAS DE AGUAS CALIENTES

**TIPO DE PROPIEDAD**

PÚBLICA

**SUBTIPO DEL ATRACTIVO**

FUENTE O CENTRO TERMAL

**ESTACIONALIDAD DE USO**

TODO EL AÑO

**ADMINISTRACION**

PRIVADA

**DOTACION SERVICIOS BASICOS**

AGUA POTABLE, ELECTRICIDAD

**LOCALIDAD URBANA MAS CERCANA**

ENTRE LAGOS

**DEMANDA TURISTICA**

LOCAL, REGIONAL, NACIONAL

**TELEFONO INFORMACION**

(64) 331710

<b>DISTANCIA EN KMS</b>	<b>CAPITAL REGIONAL</b>	186
	<b>CAPITAL COMUNAL</b>	33

**USO TURISTICO** ACTUAL

**ESTADO DE CONSERVACION** BUENA

**DESCRIPCION GENERAL**

Forman parte del Parque Nacional Puyehue. Estas termas se encuentra cercana a las Termas de Puyehue, y el centro de esquí de Antillanca. El complejo turístico Aguas Calientes en el Parque Nacional Puyehue está dotado de una moderna infraestructura la cual presenta cabañas, dos piscinas termales (una techada y la otra al aire libre, junto al río Chanleulfú, donde las agua termales surgen en forma natural). En los alrededores hay muchas actividades para realizar, como pesca deportiva, caminatas y paseos por senderos para observar la naturaleza o tomar fotografías. También existen espacios para realizar picnic.

# SERVICIO NACIONAL DE TURISMO

## ATRATIVOS TURISTICOS 2012

**CODIGO ATRACTIVO**

### REGION DE LOS LAGOS

R10018



**NOMBRE DEL ATRACTIVO**

TERMAS DE RALUN

**REGION**

REGIÓN DE LOS LAGOS

**JERARQUIA**

REGIONAL

**PROVINCIA**

LLANQUIHUE

**CATEGORIA**

SITIO NATURAL

**DIRECCION**

A 80 KM AL ESTE DE PUERTO VARAS

**COMUNA**

PUERTO VARAS

**TIPO DE ATRACTIVO**

TERMAS

**LOCALIDAD O SECTOR**

RALUN

**TIPO DE PROPIEDAD**

PÚBLICA

**SUBTIPO DEL ATRACTIVO**

FUENTE O CENTRO TERMAL

**ESTACIONALIDAD DE USO**

OCTUBRE A MARZO

**ADMINISTRACION**

PÚBLICA-PRIVADA

**DOTACION SERVICIOS BASICOS**

AGUA POTABLE, ELECTRICIDAD

**LOCALIDAD URBANA MAS CERCANA**

PUERTO VARAS

**DEMANDA TURISTICA**

LOCAL, REGIONAL

**TELEFONO INFORMACION**

(65) 235227

<b>DISTANCIA EN KMS</b>	<b>CAPITAL REGIONAL</b>	97,5
	<b>CAPITAL COMUNAL</b>	80

**USO TURISTICO** ACTUAL

**ESTADO DE CONSERVACION** BUENA

**DESCRIPCION GENERAL**

Se ubican frente a Ralún en la ribera nororiente del río Petrohue y bordeando el Parque Nacional Vicente Pérez Rosales. Funcionan al aire libre y cuentan con servicios de alojamiento en cabañas.

# SERVICIO NACIONAL DE TURISMO

## ATRATIVOS TURISTICOS 2012

**CODIGO ATRACTIVO**

### REGION DE LOS LAGOS

R10019



**NOMBRE DEL ATRACTIVO**

TERMAS EL AMARILLO

**REGION**

REGIÓN DE LOS LAGOS

**JERARQUIA**

NACIONAL

**PROVINCIA**

PALENA

**CATEGORIA**

SITIO NATURAL

**DIRECCION**

A 20 KM AL ESTE DE CHAITÉN

**COMUNA**

CHAITÉN

**TIPO DE ATRACTIVO**

TERMAS

**LOCALIDAD O SECTOR**

EL AMARILLO

**TIPO DE PROPIEDAD**

PRIVADA

**SUBTIPO DEL ATRACTIVO**

FUENTE O CENTRO TERMAL

**ESTACIONALIDAD DE USO**

TODO EL AÑO

**ADMINISTRACION**

PRIVADA

**DOTACION SERVICIOS BASICOS**

**LOCALIDAD URBANA MAS CERCANA**

CHAITÉN

**DEMANDA TURISTICA**

LOCAL, REGIONAL, NACIONAL

**TELEFONO INFORMACION**

<b>DISTANCIA EN KMS</b>	<b>CAPITAL REGIONAL</b>	
	<b>CAPITAL COMUNAL</b>	20

**USO TURISTICO** ACTUAL

**ESTADO DE CONSERVACION** BUENA

**DESCRIPCION GENERAL**

Es la entrada sur al Parque Pumalín. Sus aguas que provienen de las afloraciones del volcán Michimahuida, alcanzan temperaturas promedio de 52°C. Estas aguas, calientes y relajantes, pueden ser disfrutadas no sólo a través de los tradicionales baños, sino que también a través de baños de barro y baños de vapor, y masajes terapéuticos. En el camping el Amarillo encontrará 2 amplias piscinas termales techadas, 2 piscinas termales exteriores a distintas temperaturas, pabellón de Pozos individuales, sala para Baños de Barro, sala de masajes termales (en el agua), cabañas y un restaurante.

SERVICIO NACIONAL DE TURISMO

ATRATIVOS TURISTICOS 2012

CODIGO ATRACTIVO

REGION DE LOS LAGOS

R10028



NOMBRE DEL ATRACTIVO

RÍO RAHUE

REGION

REGIÓN DE LOS LAGOS

JERARQUIA

REGIONAL

PROVINCIA

OSORNO

CATEGORIA

SITIO NATURAL

DIRECCION

A 60 KM DE OSORNO

COMUNA

PUERTO OCTAY

TIPO DE ATRACTIVO

RÍO O ESTERO

LOCALIDAD O SECTOR

SECTOR LAGO RUPANCO

TIPO DE PROPIEDAD

PÚBLICA

SUBTIPO DEL ATRACTIVO

RÍO O ESTERO

ESTACIONALIDAD DE USO

TODO EL AÑO

ADMINISTRACION

PÚBLICA

DOTACION SERVICIOS BASICOS

AGUA POTABLE, ELECTRICIDAD

LOCALIDAD URBANA MAS CERCANA

DEMANDA TURISTICA

LOCAL, REGIONAL

TELEFONO INFORMACION

(64) 643660

DISTANCIA EN KMS	CAPITAL REGIONAL	125
	CAPITAL COMUNAL	

USO TURISTICO ACTUAL

ESTADO DE CONSERVACION BUENA

DESCRIPCION GENERAL

El río Rahue presenta un régimen pluvial, con sus mayores caudales en el período invernal y los menores durante el período estival. El río Rahue nace en el extremo poniente del lago Rupanco y en sus márgenes del curso medio se levanta la ciudad de Osorno, en pleno Valle Central. los atractivos turísticos presentes en las riveras del río Rahue son: El Parque Franke, el Parque Alberto Hott, el Camping Municipal Olegario Mohr, Fuerte Reina Luisa, que se encuentra ubicado en la ribera norte del río Rahue. La pesca en la parte superior del río. Principalmente la pesca de Trucha Fario y Arcoiris.



# SERVICIO NACIONAL DE TURISMO

## ATRATIVOS TURISTICOS 2012

**CODIGO ATRACTIVO**

### REGION DE LOS LAGOS

R10029



**NOMBRE DEL ATRACTIVO**

LAGO PUYEHUE

**REGION**

REGIÓN DE LOS LAGOS

**JERARQUIA**

NACIONAL

**PROVINCIA**

OSORNO

**CATEGORIA**

SITIO NATURAL

**DIRECCION**

**COMUNA**

PUYEHUE

**TIPO DE ATRACTIVO**

LAGO, LAGUNA O HUMEDAL

**LOCALIDAD O SECTOR**

LAGO PUYEHUE

**TIPO DE PROPIEDAD**

PÚBLICA

**SUBTIPO DEL ATRACTIVO**

LAGO, LAGUNA O HUMEDAL

**ESTACIONALIDAD DE USO**

TODO EL AÑO

**ADMINISTRACION**

PÚBLICA

**DOTACION SERVICIOS BASICOS**

AGUA POTABLE, ELECTRICIDAD

**LOCALIDAD URBANA MAS CERCANA**

ENTRE LAGOS

**DEMANDA TURISTICA**

LOCAL, REGIONAL, NACIONAL

**TELEFONO INFORMACION**

(64) 643164

<b>DISTANCIA EN KMS</b>	<b>CAPITAL REGIONAL</b>	156
	<b>CAPITAL COMUNAL</b>	0

**USO TURISTICO** ACTUAL

**ESTADO DE CONSERVACION** BUENA

**DESCRIPCION GENERAL**

Lago Puyehue (lugar de pececitos puye en mapudungun). Ubicado en el límite de la Provincia de Ranco (Región de Los Ríos), con la Provincia de Osorno, en la Región de Los Lagos. El poblado más importante en su ribera se llama Entre Lagos. Además de sus playas, cuenta con varias Islas lacustres, de las que destaca la Isla Fresia, en la que se han desarrollado cotos de caza deportiva con especies como el ciervo rojo, el ciervo gamo, el muflón y el faisán. Por el costado sur del lago corre la Ruta CH-215 que une la provincia de Osorno a la provincia argentina del Neuquén a través del Paso internacional Cardenal Samoré.


# SERVICIO NACIONAL DE TURISMO

## ATRATIVOS TURISTICOS 2012

**CODIGO ATRACTIVO**

### REGION DE LOS LAGOS

R10030



**NOMBRE DEL ATRACTIVO**

LAGO RUPANCO

**REGION**

REGIÓN DE LOS LAGOS

**JERARQUIA**

NACIONAL

**PROVINCIA**

OSORNO

**CATEGORIA**

SITIO NATURAL

**DIRECCION**

A 19 KM DE PUYEHUE

**COMUNA**

PUYEHUE

**TIPO DE ATRACTIVO**

LAGO, LAGUNA O HUMEDAL

**LOCALIDAD O SECTOR**

LAGO RUPANCO

**TIPO DE PROPIEDAD**

PÚBLICA

**SUBTIPO DEL ATRACTIVO**

LAGO, LAGUNA O HUMEDAL

**ESTACIONALIDAD DE USO**

TODO EL AÑO

**ADMINISTRACION**

PÚBLICA

**DOTACION SERVICIOS BASICOS**

AGUA POTABLE, ELECTRICIDAD

**LOCALIDAD URBANA MAS CERCANA**

PUYEHUE

**DEMANDA TURISTICA**

LOCAL, REGIONAL, NACIONAL

**TELEFONO INFORMACION**

(64) 643164

<b>DISTANCIA EN KMS</b>	<b>CAPITAL REGIONAL</b>	120
	<b>CAPITAL COMUNAL</b>	19

**USO TURISTICO** ACTUAL

**ESTADO DE CONSERVACION** BUENA

**DESCRIPCION GENERAL**

Lago Rupanco (agua pasada por este lugar en mapudungun). El lago Rupanco presenta una extensión de 23.000 hectáreas. Y está a 70 msnm, su forma es angosta y alargada alcanzando incluso los 42 kilómetros de este a oeste. A los pies de Los Andes, el lago serpentea entre las cumbres, entre las que destacan los volcanes Puntiagudo y Casablanca. Su flora está compuesta por olivillos, lumas, arrayanes, chilcas y helechos. Su fauna acuática está integrada por hualas, taguas, pato quetro, pato jergón, huairavo, martín pescador y cormorán. Presenta una gran cantidad de atractivos, entre ellos sus playas y la pesca, destacando el Campeonato de pesca realizado cada verano por el Club de Pesca y Caza de Osorno.




SERVICIO NACIONAL DE TURISMO

ATRATIVOS TURISTICOS 2012

CODIGO ATRACTIVO

REGION DE LOS LAGOS

R10031



NOMBRE DEL ATRACTIVO

RÍO CHANLEUFU

REGION

REGIÓN DE LOS LAGOS

JERARQUIA

REGIONAL

PROVINCIA

OSORNO

CATEGORIA

SITIO NATURAL

DIRECCION

COMUNA

PUYEHUE

TIPO DE ATRACTIVO

RÍO O ESTERO

LOCALIDAD O SECTOR

RÍO CHANLEUFU

TIPO DE PROPIEDAD

PÚBLICA

SUBTIPO DEL ATRACTIVO

RÍO O ESTERO

ESTACIONALIDAD DE USO

TODO EL AÑO

ADMINISTRACION

PÚBLICA

DOTACION SERVICIOS BASICOS

AGUA POTABLE, ELECTRICIDAD

LOCALIDAD URBANA MAS CERCANA

ENTRE LAGOS

DEMANDA TURISTICA

LOCAL, REGIONAL

TELEFONO INFORMACION

(64) 1974572

DISTANCIA EN KMS	CAPITAL REGIONAL	186
	CAPITAL COMUNAL	33

USO TURISTICO ACTUAL

ESTADO DE CONSERVACION BUENA

DESCRIPCION GENERAL

El río Chanleufú nace de los faldeos del volcán Casablanca, corre de Este a Oeste y en su curso medio se tuerce en dirección Noroeste. Desemboca en la ribera Este del lago Puyehue.

SERVICIO NACIONAL DE TURISMO

ATRATIVOS TURISTICOS 2012

CODIGO ATRACTIVO

REGION DE LOS LAGOS

R10032



NOMBRE DEL ATRACTIVO

LAGO LLANQUIHUE

REGION

REGIÓN DE LOS LAGOS

JERARQUIA

INTERNACIONAL

PROVINCIA

LLANQUIHUE

CATEGORIA

SITIO NATURAL

DIRECCION

COMUNA

FRUTILLAR-PTO. OCTAY-LLANQUIHUE-PTO. VARAS

TIPO DE ATRACTIVO

LAGO, LAGUNA O HUMEDAL

LOCALIDAD O SECTOR

LAGO LLANQUIHUE

TIPO DE PROPIEDAD

PÚBLICA

SUBTIPO DEL ATRACTIVO

LAGO, LAGUNA O HUMEDAL

ESTACIONALIDAD DE USO

TODO EL AÑO

ADMINISTRACION

PÚBLICA

DOTACION SERVICIOS BASICOS

AGUA POTABLE, ELECTRICIDAD

LOCALIDAD URBANA MAS CERCANA

PUERTO VARAS

DEMANDA TURISTICA

LOCAL, REGIONAL, NACIONAL,  
INTERNACIONAL

TELEFONO INFORMACION

(65) 361219

DISTANCIA EN KMS	CAPITAL REGIONAL	17,5
	CAPITAL COMUNAL	

USO TURISTICO ACTUAL

ESTADO DE CONSERVACION BUENA

DESCRIPCION GENERAL

Lago Llanquihue (lugar sumergido en mapudungun). Tiene una extensión de 86.000 hectáreas convirtiéndolo en el segundo lago más grande de Chile tras el lago General Carrera. Está a una altitud de 70 m sobre el nivel del mar. Por la ribera oriente llegan torrentes desde la falda occidental del volcán Osorno (2.660 m) y los tributarios del sur descienden en su mayoría de la falda norte del volcán Calbuco (2.003 m). En su ribera se encuentran pintorescas ciudades que han tenido un importante desarrollo turístico como Puerto Varas, Frutillar, Puerto Octay y Llanquihue y balnearios como Las Cascadas o Ensenada.

SERVICIO NACIONAL DE TURISMO

ATRATIVOS TURISTICOS 2012

CODIGO ATRACTIVO

REGION DE LOS LAGOS

R10033



NOMBRE DEL ATRACTIVO

LAGO CHAPO

REGION

REGIÓN DE LOS LAGOS

JERARQUIA

NACIONAL

PROVINCIA

LLANQUIHUE

CATEGORIA

SITIO NATURAL

DIRECCION

A 43 KM AL OESTE DE PUERTO MONTT

TIPO DE ATRACTIVO

LAGO, LAGUNA O HUMEDAL

COMUNA

PUERTO MONTT

LOCALIDAD O SECTOR

LAGO CHAPO

TIPO DE PROPIEDAD

PÚBLICA

SUBTIPO DEL ATRACTIVO

LAGO, LAGUNA O HUMEDAL

ESTACIONALIDAD DE USO

TODO EL AÑO

ADMINISTRACION

PÚBLICA

DOTACION SERVICIOS BASICOS

AGUA POTABLE

LOCALIDAD URBANA MAS CERCANA

PUERTO MONTT

DEMANDA TURISTICA

LOCAL, REGIONAL, NACIONAL

TELEFONO INFORMACION

(65) 486115

<b>DISTANCIA</b>	<b>CAPITAL REGIONAL</b>	43
<b>EN KMS</b>	<b>CAPITAL COMUNAL</b>	43

USO TURISTICO ACTUAL

ESTADO DE CONSERVACION BUENA

DESCRIPCION GENERAL

Cuenta con 55 km<sup>2</sup>, 17 km de longitud máxima y 5 km de ancho máximo; se ubica a 240 msnm y la temperatura de sus aguas fluctúa entre los 9°C en invierno y los 18°C en verano. Está enclavado en la cordillera, a los pies del volcán Calbuco. Tiene costas agrestes y abundante vegetación nativa, dentro de la cual destacan coigües, avellanos y alerces. Es un buen lugar para practicar la pesca deportiva (en especial, la pesca con mosca), ya que en sus aguas abunda la trucha arcoiris, y cuenta con algunas playas y bahías. En su ribera sur comienza el Parque Nacional Alerce Andino.

# SERVICIO NACIONAL DE TURISMO

## ATRATIVOS TURISTICOS 2012

**CODIGO ATRACTIVO**

### REGION DE LOS LAGOS

R10034



**NOMBRE DEL ATRACTIVO**

BALNEARIO LACUSTRE DE ENSENADA

**REGION**

REGIÓN DE LOS LAGOS

**JERARQUIA**

NACIONAL

**PROVINCIA**

LLANQUIHUE

**CATEGORIA**

SITIO NATURAL

**DIRECCION**

A 70 KM AL ESTE DE PUERTO VARAS

**COMUNA**

PUERTO VARAS

**TIPO DE ATRACTIVO**

COSTA

**LOCALIDAD O SECTOR**

VILLA ENSENADA

**TIPO DE PROPIEDAD**

PÚBLICA

**SUBTIPO DEL ATRACTIVO**

PLAYA O BALNEARIO

**ESTACIONALIDAD DE USO**

NOVIEMBRE A MARZO

**ADMINISTRACION**

PÚBLICA

**DOTACION SERVICIOS BASICOS**

AGUA POTABLE, ELECTRICIDAD

**LOCALIDAD URBANA MAS CERCANA**

PUERTO VARAS

**DEMANDA TURISTICA**

LOCAL, REGIONAL, NACIONAL

**TELEFONO INFORMACION**

(65) 361219

<b>DISTANCIA EN KMS</b>	<b>CAPITAL REGIONAL</b>	70
	<b>CAPITAL COMUNAL</b>	

**USO TURISTICO** ACTUAL

**ESTADO DE CONSERVACION** BUENA

**DESCRIPCION GENERAL**

Localizado a los pies del Volcán Calbuco, en la ribera sureste del Lago Llanquihue, paso obligado de la ruta internacional Vicente Pérez Rosales a través del conocido cruce de lagos, destacan sus festividades religiosas y agrícolas como San Sebastián y la fiesta de la murta.



# SERVICIO NACIONAL DE TURISMO

## ATRATIVOS TURISTICOS 2012

**CODIGO ATRACTIVO**

### REGION DE LOS LAGOS

R10035



**NOMBRE DEL ATRACTIVO**

LAGO TODOS LOS SANTOS

**REGION**

REGIÓN DE LOS LAGOS

**JERARQUIA**

INTERNACIONAL

**PROVINCIA**

LLANQUIHUE

**CATEGORIA**

SITIO NATURAL

**DIRECCION**

A 76 KM AL ESTE DE PUERTO VARAS

**COMUNA**

PUERTO VARAS

**TIPO DE ATRACTIVO**

LAGO, LAGUNA O HUMEDAL

**LOCALIDAD O SECTOR**

LAGO TODOS LOS SANTOS

**TIPO DE PROPIEDAD**

PÚBLICA

**SUBTIPO DEL ATRACTIVO**

LAGO, LAGUNA O HUMEDAL

**ESTACIONALIDAD DE USO**

NOVIEMBRE A MARZO

**ADMINISTRACION**

PÚBLICA

**DOTACION SERVICIOS BASICOS**

AGUA POTABLE, ELECTRICIDAD

**LOCALIDAD URBANA MAS CERCANA**

PETROHUE

**DEMANDA TURISTICA**

LOCAL, REGIONAL, NACIONAL, INTERNACIONAL

**TELEFONO INFORMACION**

(65) 361219

<b>DISTANCIA EN KMS</b>	<b>CAPITAL REGIONAL</b>	96
	<b>CAPITAL COMUNAL</b>	76

**USO TURISTICO** ACTUAL

**ESTADO DE CONSERVACION** BUENA

**DESCRIPCION GENERAL**

Dentro de los confines del Parque Nacional Vicente Pérez Rosales. Tiene una superficie de 178.5 km<sup>2</sup>, una altitud de 189 metros sobre el nivel del mar y una profundidad máxima de 337 metros. Un servicio regular de navegación lacustre sobre este lago representa un eslabón de la "ruta de los lagos" que une Puerto Montt/Puerto Varas en Chile con San Carlos de Bariloche sobre el Lago Nahuel Huapi en Argentina. El lago Todos los Santos cuenta con dos puertos principales: Petrohué en su extremo occidental y la aldea de Peulla en el extremo oriental; ambas localidades disponen de servicios turísticos. No existe ninguna ruta terrestre que comunique estos dos lugares.



# SERVICIO NACIONAL DE TURISMO

## ATRATIVOS TURISTICOS 2012

**CODIGO ATRACTIVO**

### REGION DE LOS LAGOS

R10036



**NOMBRE DEL ATRACTIVO**

LAGUNA CAYUTUE

**REGION**

REGIÓN DE LOS LAGOS

**JERARQUIA**

NACIONAL

**PROVINCIA**

LLANQUIHUE

**CATEGORIA**

SITIO NATURAL

**DIRECCION**

A 25 KM DE ENSENADA

**COMUNA**

PUERTO VARAS

**TIPO DE ATRACTIVO**

LAGO, LAGUNA O HUMEDAL

**LOCALIDAD O SECTOR**

LAGUNA CAYUTUE

**TIPO DE PROPIEDAD**

PÚBLICA

**SUBTIPO DEL ATRACTIVO**

LAGO, LAGUNA O HUMEDAL

**ESTACIONALIDAD DE USO**

DICIEMBRE A FEBRERO

**ADMINISTRACION**

PÚBLICA

**DOTACION SERVICIOS BASICOS**

AGUA POTABLE

**LOCALIDAD URBANA MAS CERCANA**

ENSENADA

**DEMANDA TURISTICA**

LOCAL, REGIONAL, NACIONAL

**TELEFONO INFORMACION**

(65) 486401

<b>DISTANCIA EN KMS</b>	<b>CAPITAL REGIONAL</b>	96
	<b>CAPITAL COMUNAL</b>	

**USO TURISTICO** ACTUAL

**ESTADO DE CONSERVACION** BUENA

**DESCRIPCION GENERAL**

De aproximadamente 14 kms de diámetro enclavada entre cerros. En sus alrededores predomina el bosque húmedo de galerías. Sus principales actividades se encuentran en la pesca deportiva y la observación de flora y fauna.

SERVICIO NACIONAL DE TURISMO

ATRATIVOS TURISTICOS 2012

CODIGO ATRACTIVO

REGION DE LOS LAGOS

R10037



NOMBRE DEL ATRACTIVO

SALTO VELO DE LA NOVIA

REGION

REGIÓN DE LOS LAGOS

JERARQUIA

NACIONAL

PROVINCIA

LLANQUIHUE

CATEGORIA

SITIO NATURAL

DIRECCION

A 76 KM AL ESTE DE PUERTO VARAS

COMUNA

PUERTO VARAS

TIPO DE ATRACTIVO

CAÍDA DE AGUA

LOCALIDAD O SECTOR

PEULLA

TIPO DE PROPIEDAD

PÚBLICA

SUBTIPO DEL ATRACTIVO

CAÍDA DE AGUA

ESTACIONALIDAD DE USO

DICIEMBRE A MARZO

ADMINISTRACION

PÚBLICA

DOTACION SERVICIOS BASICOS

AGUA POTABLE, ELECTRICIDAD

LOCALIDAD URBANA MAS CERCANA

PEULLA

DEMANDA TURISTICA

LOCAL, REGIONAL, NACIONAL

TELEFONO INFORMACION

(65) 486115

<b>DISTANCIA EN KMS</b>	<b>CAPITAL REGIONAL</b>	86
	<b>CAPITAL COMUNAL</b>	76

USO TURISTICO ACTUAL

ESTADO DE CONSERVACION BUENA

DESCRIPCION GENERAL

Entre la flora y fauna de Peulla, se encuentra el Salto Velo de la Novia. Su cascada imponente inserta en medio de la vegetación, zona para Canopy.

**SERVICIO NACIONAL DE TURISMO**

**ATRATIVOS TURISTICOS 2012**

**CODIGO ATRACTIVO**

**REGION DE LOS LAGOS**

R10038



**NOMBRE DEL ATRACTIVO**

SALTOS DEL PETROHUE

**REGION**

REGIÓN DE LOS LAGOS

**JERARQUIA**

INTERNACIONAL

**PROVINCIA**

LLANQUIHUE

**CATEGORIA**

SITIO NATURAL

**DIRECCION**

**COMUNA**

PUERTO VARAS

**TIPO DE ATRACTIVO**

CAÍDA DE AGUA

**LOCALIDAD O SECTOR**

SALTOS DEL PETROHUE

**TIPO DE PROPIEDAD**

PÚBLICA

**SUBTIPO DEL ATRACTIVO**

CAÍDA DE AGUA

**ESTACIONALIDAD DE USO**

TODO EL AÑO

**ADMINISTRACION**

PÚBLICA

**DOTACION SERVICIOS BASICOS**

AGUA POTABLE, ELECTRICIDAD

**LOCALIDAD URBANA MAS CERCANA**

PETROHUE

**DEMANDA TURISTICA**

LOCAL, REGIONAL, NACIONAL,  
INTERNACIONAL

**TELEFONO INFORMACION**

(65) 486115

<b>DISTANCIA EN KMS</b>	<b>CAPITAL REGIONAL</b>	90
	<b>CAPITAL COMUNAL</b>	70

**USO TURISTICO** ACTUAL

**ESTADO DE CONSERVACION** BUENA

**DESCRIPCION GENERAL**

Los Saltos de Petrohue corresponden a una serie de Cascadas del río Petrohué, se encuentran al interior del Parque Nacional Vicente Pérez Rosales. Ofrece el indescriptible paisaje de la selva valdiviana, los matices de verdes en el bosque, cielos despejados, el lago Llanquihue y el imponente volcán Osorno.





# SERVICIO NACIONAL DE TURISMO

## ATRATIVOS TURISTICOS 2012

**CODIGO ATRACTIVO**

### REGION DE LOS LAGOS

R10040



**NOMBRE DEL ATRACTIVO**

RÍO MAULLÍN DESEMBOCADURA

**REGION**

REGIÓN DE LOS LAGOS

**JERARQUIA**

REGIONAL

**PROVINCIA**

LLANQUIHUE

**CATEGORIA**

SITIO NATURAL

**DIRECCION**

AL SUROESTE DEL LAGO LLANQUIHUE

**COMUNA**

LLANQUIHUE

**TIPO DE ATRACTIVO**

RÍO O ESTERO

**LOCALIDAD O SECTOR**

MAULLÍN

**TIPO DE PROPIEDAD**

PÚBLICA

**SUBTIPO DEL ATRACTIVO**

RÍO O ESTERO

**ESTACIONALIDAD DE USO**

TODO EL AÑO

**ADMINISTRACION**

PÚBLICA

**DOTACION SERVICIOS BASICOS**

AGUA POTABLE, ELECTRICIDAD

**LOCALIDAD URBANA MAS CERCANA**

LLANQUIHUE

**DEMANDA TURISTICA**

LOCAL, REGIONAL

**TELEFONO INFORMACION**

(65) 242207

<b>DISTANCIA EN KMS</b>	<b>CAPITAL REGIONAL</b>	24
	<b>CAPITAL COMUNAL</b>	0

**USO TURISTICO** ACTUAL

**ESTADO DE CONSERVACION** BUENA

**DESCRIPCION GENERAL**

Se puede practicar la pesca, natación, observación de aves. Son 12 kilómetros río abajo, a los que se accede desde los puentes de Llanquihue en bote. Se puede apreciar el entorno natural y la inmensa diversidad de especies de flora y fauna que alberga, se pueden ver patos silvestres, coipos y salmones por lo claro de su cauce, además de cuervos que buscan alimento en las orillas, gaviotas y patos silvestres. En el ecosistema del Río Maullín habita el 52% de las aves de Chile. Se pueden apreciar las caídas de agua, conocidas como Tres Piernas y a los pozones ya sea para pescar o nadar.



# SERVICIO NACIONAL DE TURISMO

## ATRATIVOS TURISTICOS 2012

**CODIGO ATRACTIVO**

### REGION DE LOS LAGOS

R10040A

#### NOMBRE DEL ATRACTIVO

NACIMIENTO RÍO MAULLÍN

#### REGION

REGIÓN DE LOS LAGOS

#### JERARQUIA

REGIONAL

#### PROVINCIA

LLANQUIHUE

#### CATEGORIA

SITIO NATURAL

#### DIRECCION

AL SUROESTE DEL LAGO LLANQUIHUE

#### TIPO DE ATRACTIVO

RÍO O ESTERO

#### COMUNA

LLANQUIHUE

#### LOCALIDAD O SECTOR

MAULLÍN

#### TIPO DE PROPIEDAD

PÚBLICA

#### SUBTIPO DEL ATRACTIVO

RÍO O ESTERO

#### ESTACIONALIDAD DE USO

TODO EL AÑO

#### ADMINISTRACION

PÚBLICA

#### DOTACION SERVICIOS BASICOS

AGUA POTABLE, ELECTRICIDAD

#### LOCALIDAD URBANA MAS CERCANA

LLANQUIHUE

#### DEMANDA TURISTICA

LOCAL, REGIONAL

#### TELEFONO INFORMACION

(65) 242207

<b>DISTANCIA EN KMS</b>	<b>CAPITAL REGIONAL</b>	24
	<b>CAPITAL COMUNAL</b>	0

**USO TURISTICO** ACTUAL

**ESTADO DE CONSERVACION** BUENA

#### DESCRIPCION GENERAL

Se puede practicar la pesca, natación, observación de aves. Son 12 kilómetros río abajo, a los que se accede desde los puentes de Llanquihue en bote. Se puede apreciar el entorno natural y la inmensa diversidad de especies de flora y fauna que alberga, se pueden ver patos silvestres, coipos y salmones por lo claro de su cauce, además de cuervos que buscan alimento en las orillas, gaviotas y patos silvestres. En el ecosistema del Río Maullín habita el 52% de las aves de Chile. Se pueden apreciar las caídas de agua, conocidas como Tres Piernas y a los pozones ya sea para pescar o nadar.



# SERVICIO NACIONAL DE TURISMO

## ATRATIVOS TURISTICOS 2012

**CODIGO ATRACTIVO**

**REGION DE LOS LAGOS**

R10041



**NOMBRE DEL ATRACTIVO**

RÍO LLICO

**REGION**

REGIÓN DE LOS LAGOS

**JERARQUIA**

REGIONAL

**PROVINCIA**

LLANQUIHUE

**CATEGORIA**

SITIO NATURAL

**DIRECCION**

30 KM AL SURESTE DE FRESIA

**COMUNA**

FRESIA

**TIPO DE ATRACTIVO**

RÍO O ESTERO

**LOCALIDAD O SECTOR**

FRESIA

**TIPO DE PROPIEDAD**

PÚBLICA

**SUBTIPO DEL ATRACTIVO**

RÍO O ESTERO

**ESTACIONALIDAD DE USO**

NOVIEMBRE A MARZO

**ADMINISTRACION**

PÚBLICA

**DOTACION SERVICIOS BASICOS**

AGUA POTABLE, ELECTRICIDAD

**LOCALIDAD URBANA MAS CERCANA**

FRESIA

**DEMANDA TURISTICA**

LOCAL, REGIONAL

**TELEFONO INFORMACION**

(65) 441117

<b>DISTANCIA EN KMS</b>	<b>CAPITAL REGIONAL</b>	120
	<b>CAPITAL COMUNAL</b>	30

**USO TURISTICO** ACTUAL

**ESTADO DE CONSERVACION** REGULAR

**DESCRIPCION GENERAL**

Extenso río con grandes dunas, roqueríos y playas, apto para la pesca deportiva y extracción de mariscos. Apacible lugar para el descanso y excursiones por la paya, la flora marina esta representada por el huiro, cochayuyo, pelillo y luche.

## SERVICIO NACIONAL DE TURISMO

### ATRATIVOS TURISTICOS 2012

**CODIGO ATRACTIVO**

**REGION DE LOS LAGOS**

R10042



**NOMBRE DEL ATRACTIVO**

FRUTILLAR

**REGION**

REGIÓN DE LOS LAGOS

**JERARQUIA**

INTERNACIONAL

**PROVINCIA**

LLANQUIHUE

**CATEGORIA**

REALIZACIÓN TÉCNICA, CIENTÍFICA O  
ARTÍSTICA CONTEMPORÁNEA

**DIRECCION**

A 42 KM AL NORTE DE PUERTO MONTT

**TIPO DE ATRACTIVO**

OBRA DE ARTE O TÉCNICA

**COMUNA**

FRUTILLAR

**LOCALIDAD O SECTOR**

FRUTILLAR

**TIPO DE PROPIEDAD**

PÚBLICA

**SUBTIPO DEL ATRACTIVO**

CIUDAD

**ESTACIONALIDAD DE USO**

TODO EL AÑO

**ADMINISTRACION**

PÚBLICA

**DOTACION SERVICIOS BASICOS**

AGUA POTABLE, ELECTRICIDAD

**LOCALIDAD URBANA MAS CERCANA**

FRUTILLAR

**DEMANDA TURISTICA**

LOCAL, REGIONAL, NACIONAL,  
INTERNACIONAL

**TELEFONO INFORMACION**

(65) 421261

<b>DISTANCIA EN KMS</b>	<b>CAPITAL REGIONAL</b>	42
	<b>CAPITAL COMUNAL</b>	0

**USO TURISTICO** ACTUAL

**ESTADO DE CONSERVACION** BUENA

**DESCRIPCION GENERAL**

Frutillar es comuna, ciudad y balneario lacustre. Se ubica en la ribera oeste del Lago Llanquihue. Conocida por la belleza de su paisaje, las tradiciones alemanas que han permanecido desde la época de sus fundadores y las Semanas Musicales de Frutillar, evento que se realiza cada verano y en el que se interpreta música clásica, en un entorno natural privilegiado, literalmente sobre las aguas del lago. Frutillar ofrece gran cantidad de posibilidades, empezando por su balneario con vista a los imponentes volcanes (Osorno, Calbuco, Tronador y Puntiagudo), seguido de su Museo Colonial Alemán y las artesanías al estilo alemán o al sureño.

## SERVICIO NACIONAL DE TURISMO

### ATRATIVOS TURISTICOS 2012

**CODIGO ATRACTIVO**

**REGION DE LOS LAGOS**

R10044



**NOMBRE DEL ATRACTIVO**

RÍO CHEPU

**REGION**

REGIÓN DE LOS LAGOS

**JERARQUIA**

NACIONAL

**PROVINCIA**

CHILOÉ

**CATEGORIA**

SITIO NATURAL

**DIRECCION**

A 34 KM AL SUROESTE DE ANCUD

**COMUNA**

ANCUD

**TIPO DE ATRACTIVO**

RÍO O ESTERO

**LOCALIDAD O SECTOR**

PARQUE NACIONAL CHILOÉ

**TIPO DE PROPIEDAD**

PÚBLICA

**SUBTIPO DEL ATRACTIVO**

RÍO O ESTERO

**ESTACIONALIDAD DE USO**

TODO EL AÑO

**ADMINISTRACION**

PÚBLICA

**DOTACION SERVICIOS BASICOS**

SIN SERVICIOS

**LOCALIDAD URBANA MAS CERCANA**

ANCUD

**DEMANDA TURISTICA**

LOCAL, REGIONAL, NACIONAL

**TELEFONO INFORMACION**

(65) 671255

<b>DISTANCIA EN KMS</b>	<b>CAPITAL REGIONAL</b>	128
	<b>CAPITAL COMUNAL</b>	34

**USO TURISTICO** ACTUAL

**ESTADO DE CONSERVACION** BUENA

**DESCRIPCION GENERAL**

Corre por el valle del mismo nombre. Navegable hasta su desembocadura, y apto para la pesca deportiva tanto de trolling como de caña tradicional, encontrándose especies como el Salmón Fario, Trucha de río, Robalo y Corvina. Desemboca en el Océano Pacífico formando en sus contornos amplias playas de grandes arenales. Hacia el interior del río, se encuentra una hermosa laguna de gran vegetación que permite la observación de una rica variedad de aves.



# SERVICIO NACIONAL DE TURISMO

## ATRATIVOS TURISTICOS 2012

**CODIGO ATRACTIVO**

**REGION DE LOS LAGOS**

R10045



**NOMBRE DEL ATRACTIVO**

ESTUARIO DEL RÍO PUDETO

**REGION**

REGIÓN DE LOS LAGOS

**JERARQUIA**

REGIONAL

**PROVINCIA**

CHILOÉ

**CATEGORIA**

SITIO NATURAL

**DIRECCION**

3 KM DE ANCUD

**COMUNA**

ANCUD

**TIPO DE ATRACTIVO**

RÍO O ESTERO

**LOCALIDAD O SECTOR**

PUDETO BAJO

**TIPO DE PROPIEDAD**

PÚBLICA

**SUBTIPO DEL ATRACTIVO**

RÍO O ESTERO

**ESTACIONALIDAD DE USO**

TODO EL AÑO

**ADMINISTRACION**

PÚBLICA

**DOTACION SERVICIOS BASICOS**

SIN SERVICIOS

**LOCALIDAD URBANA MAS CERCANA**

ANCUD

**DEMANDA TURISTICA**

LOCAL, REGIONAL

**TELEFONO INFORMACION**

(65) 628163

<b>DISTANCIA EN KMS</b>	<b>CAPITAL REGIONAL</b>	90
	<b>CAPITAL COMUNAL</b>	3

**USO TURISTICO** ACTUAL

**ESTADO DE CONSERVACION** REGULAR

**DESCRIPCION GENERAL**

Tributario de los ríos Mechaico, San Antonio, Negro y Huilqueco. En torno a él se desarrolla la pesca y buceo, la carpintería naval, el cultivo de algas y la antigua recolección ribereña, lo cual es posible ver navegando o caminando por su costa.




# SERVICIO NACIONAL DE TURISMO

## ATRATIVOS TURISTICOS 2012

**CODIGO ATRACTIVO**

### REGION DE LOS LAGOS

R10046



**NOMBRE DEL ATRACTIVO**

LAGO TARAHUIN

**REGION**

REGIÓN DE LOS LAGOS

**JERARQUIA**

NACIONAL

**PROVINCIA**

CHILOÉ

**CATEGORIA**

SITIO NATURAL

**DIRECCION**

14 KM AL SUR DE CHONCHI

**COMUNA**

CHONCHI

**TIPO DE ATRACTIVO**

LAGO, LAGUNA O HUMEDAL

**LOCALIDAD O SECTOR**

PARQUE NACIONAL CHILOÉ

**TIPO DE PROPIEDAD**

PÚBLICA

**SUBTIPO DEL ATRACTIVO**

LAGO, LAGUNA O HUMEDAL

**ESTACIONALIDAD DE USO**

TODO EL AÑO

**ADMINISTRACION**

PÚBLICA

**DOTACION SERVICIOS BASICOS**

SIN SERVICIOS

**LOCALIDAD URBANA MAS CERCANA**

CHONCHI

**DEMANDA TURISTICA**

LOCAL, REGIONAL, NACIONAL

**TELEFONO INFORMACION**

(65) 671255

<b>DISTANCIA EN KMS</b>	<b>CAPITAL REGIONAL</b>	215
	<b>CAPITAL COMUNAL</b>	14

**USO TURISTICO** ACTUAL

**ESTADO DE CONSERVACION** REGULAR

**DESCRIPCION GENERAL**

Apto para la pesca deportiva de especies salmonideas, paseos en bote y avistamiento de aves. Los lugareños arriendan botes y ofrecen sitios para estacionamiento de vehículos.

SERVICIO NACIONAL DE TURISMO

ATRATIVOS TURISTICOS 2012

CODIGO ATRACTIVO

REGION DE LOS LAGOS

R10047



NOMBRE DEL ATRACTIVO

LAGO CUCAO

REGION

REGIÓN DE LOS LAGOS

JERARQUIA

NACIONAL

PROVINCIA

CHILOÉ

CATEGORIA

SITIO NATURAL

DIRECCION

33 KM AL SUROESTE DE CHONCHI

COMUNA

CHONCHI

TIPO DE ATRACTIVO

LAGO, LAGUNA O HUMEDAL

LOCALIDAD O SECTOR

LAGO CUCAO

TIPO DE PROPIEDAD

PÚBLICA

SUBTIPO DEL ATRACTIVO

LAGO, LAGUNA O HUMEDAL

ESTACIONALIDAD DE USO

TODO EL AÑO

ADMINISTRACION

PÚBLICA

DOTACION SERVICIOS BASICOS

AGUA POTABLE, ELECTRICIDAD

LOCALIDAD URBANA MAS CERCANA

CHONCHI

DEMANDA TURISTICA

LOCAL, REGIONAL, NACIONAL

TELEFONO INFORMACION

(65) 671255

<b>DISTANCIA EN KMS</b>	<b>CAPITAL REGIONAL</b>	243
	<b>CAPITAL COMUNAL</b>	33

USO TURISTICO ACTUAL

ESTADO DE CONSERVACION BUENA

DESCRIPCION GENERAL

El lago Cucao o laguna de Cucao es un lago de origen glacial y aguas salobres ubicado en el oeste de la Isla de Chiloé, en el sector de Chanquín en el Parque Nacional Chiloé. Junto con el lago Huillinco, al cual está unido por el estrecho Contento, forman la mayor cuenca lacustre del archipiélago de Chiloé. El Cucao tiene forma alargada, posee una superficie de 43,8 km<sup>2</sup>; está conectado mediante arroyos al lago Tepuhueico y también a otras 38 subcuencas que forman su drenaje. Su orilla occidental está muy cercana al Océano Pacífico, al cual vierte sus aguas el pequeño río Cucao o Desaguadero, de alrededor de 1 Km de longitud.



## SERVICIO NACIONAL DE TURISMO

### ATRATIVOS TURISTICOS 2012

**CODIGO ATRACTIVO**

#### REGION DE LOS LAGOS

R10048



**NOMBRE DEL ATRACTIVO**

LAGO HUILLINCO

**REGION**

REGIÓN DE LOS LAGOS

**JERARQUIA**

LOCAL

**PROVINCIA**

CHILOÉ

**CATEGORIA**

SITIO NATURAL

**DIRECCION**

A 13 KM AL OESTE DE CHONCHI

**COMUNA**

CHONCHI

**TIPO DE ATRACTIVO**

LAGO, LAGUNA O HUMEDAL

**LOCALIDAD O SECTOR**

LAGO HUILLINCO

**TIPO DE PROPIEDAD**

PÚBLICA

**SUBTIPO DEL ATRACTIVO**

LAGO, LAGUNA O HUMEDAL

**ESTACIONALIDAD DE USO**

TODO EL AÑO

**ADMINISTRACION**

PÚBLICA

**DOTACION SERVICIOS BASICOS**

**LOCALIDAD URBANA MAS CERCANA**

CHONCHI

**DEMANDA TURISTICA**

LOCAL

**TELEFONO INFORMACION**

<b>DISTANCIA EN KMS</b>	<b>CAPITAL REGIONAL</b>	
	<b>CAPITAL COMUNAL</b>	13

13

**USO TURISTICO** ACTUAL

**ESTADO DE CONSERVACION** BUENA

**DESCRIPCION GENERAL**

El Lago se ubica en la villa Huillinco, poblado donde se puede alojar, visitar la iglesia y el cementerio muy característico por las tumbas que son réplicas de casas chilotas. El lago se caracteriza por su oleaje y abundante viento después del mediodía, lo que lo hace muy atractivo para los deportes a vela.



# SERVICIO NACIONAL DE TURISMO

## ATRATIVOS TURISTICOS 2012

**CODIGO ATRACTIVO**

**REGION DE LOS LAGOS**

R10049



**NOMBRE DEL ATRACTIVO**

LAGO NATRI

**REGION**

REGIÓN DE LOS LAGOS

**JERARQUIA**

NACIONAL

**PROVINCIA**

CHILOÉ

**CATEGORIA**

SITIO NATURAL

**DIRECCION**

24 KM AL SUR DE CHONCHI

**COMUNA**

CHONCHI

**TIPO DE ATRACTIVO**

LAGO, LAGUNA O HUMEDAL

**LOCALIDAD O SECTOR**

PARQUE NACIONAL CHILOÉ

**TIPO DE PROPIEDAD**

PÚBLICA

**SUBTIPO DEL ATRACTIVO**

LAGO, LAGUNA O HUMEDAL

**ESTACIONALIDAD DE USO**

TODO EL AÑO

**ADMINISTRACION**

PÚBLICA

**DOTACION SERVICIOS BASICOS**

SIN SERVICIOS

**LOCALIDAD URBANA MAS CERCANA**

CHONCHI

**DEMANDA TURISTICA**

LOCAL, REGIONAL, NACIONAL

**TELEFONO INFORMACION**

(65) 671255

<b>DISTANCIA EN KMS</b>	<b>CAPITAL REGIONAL</b>	225
	<b>CAPITAL COMUNAL</b>	24

**USO TURISTICO** ACTUAL

**ESTADO DE CONSERVACION** BUENA

**DESCRIPCION GENERAL**

Lago a orillas del poblado del mismo nombre, es posible la practica de pesca recreativa, el lugar cuenta con servicios de alojamiento y arriendo de botes para la pesca.

SERVICIO NACIONAL DE TURISMO

ATRATIVOS TURISTICOS 2012

CODIGO ATRACTIVO

REGION DE LOS LAGOS

R10050



NOMBRE DEL ATRACTIVO

LAGO TEPUHUEICO

REGION

REGIÓN DE LOS LAGOS

JERARQUIA

NACIONAL

PROVINCIA

CHILOÉ

CATEGORIA

SITIO NATURAL

DIRECCION

36 KM DE CHONCHI

COMUNA

CHONCHI

TIPO DE ATRACTIVO

LAGO, LAGUNA O HUMEDAL

LOCALIDAD O SECTOR

PARQUE NACIONAL CHILOÉ

TIPO DE PROPIEDAD

PÚBLICA

SUBTIPO DEL ATRACTIVO

LAGO, LAGUNA O HUMEDAL

ESTACIONALIDAD DE USO

TODO EL AÑO

ADMINISTRACION

PÚBLICA

DOTACION SERVICIOS BASICOS

SIN SERVICIOS

LOCALIDAD URBANA MAS CERCANA

CHONCHI

DEMANDA TURISTICA

LOCAL, REGIONAL, NACIONAL

TELEFONO INFORMACION

(65) 671255

DISTANCIA EN KMS	CAPITAL REGIONAL	237
	CAPITAL COMUNAL	36

USO TURISTICO ACTUAL

ESTADO DE CONSERVACION BUENA

DESCRIPCION GENERAL

El lago Tepuhueico es un verdadero santuario de la pesca. De muy difícil acceso por la orilla al igual que la mayoría de los lagos en Chiloé, es recomendable pescar en float tube o embarcado.



# SERVICIO NACIONAL DE TURISMO

## ATRATIVOS TURISTICOS 2012

**CODIGO ATRACTIVO**

### REGION DE LOS LAGOS

R10051



**NOMBRE DEL ATRACTIVO**

LAGUNA CHAIGUATA

**REGION**

REGIÓN DE LOS LAGOS

**JERARQUIA**

NACIONAL

**PROVINCIA**

CHILOÉ

**CATEGORIA**

SITIO NATURAL

**DIRECCION**

A 14 KM AL NOROESTE DE QUELLÓN

**TIPO DE ATRACTIVO**

LAGO, LAGUNA O HUMEDAL

**COMUNA**

QUELLÓN

**LOCALIDAD O SECTOR**

LAGUNA CHAIGUATA

**TIPO DE PROPIEDAD**

PRIVADA

**SUBTIPO DEL ATRACTIVO**

LAGO, LAGUNA O HUMEDAL

**ESTACIONALIDAD DE USO**

TODO EL AÑO

**ADMINISTRACION**

PRIVADA

**DOTACION SERVICIOS BASICOS**

AGUA POTABLE, ELECTRICIDAD

**LOCALIDAD URBANA MAS CERCANA**

QUELLÓN

**DEMANDA TURISTICA**

LOCAL, REGIONAL, NACIONAL

**TELEFONO INFORMACION**

(65) 683530

<b>DISTANCIA EN KMS</b>	<b>CAPITAL REGIONAL</b>	256
	<b>CAPITAL COMUNAL</b>	14

**USO TURISTICO** ACTUAL

**ESTADO DE CONSERVACION** BUENA

**DESCRIPCION GENERAL**

Acceso norte al parque Tantauco, en ella se puede practicar la pesca recreativa y senderismo en su entorno una gran variedad de flora y fauna, cuenta con instalación de refugio y área de campamento.



# SERVICIO NACIONAL DE TURISMO

## ATRATIVOS TURISTICOS 2012

**CODIGO ATRACTIVO**

**REGION DE LOS LAGOS**

R10054



**NOMBRE DEL ATRACTIVO**

LAGO YELCHO

**REGION**

REGIÓN DE LOS LAGOS

**JERARQUIA**

NACIONAL

**PROVINCIA**

PALENA

**CATEGORIA**

SITIO NATURAL

**DIRECCION**

A 46 KM AL SUR DE CHAITÉN

**COMUNA**

CHAITÉN

**TIPO DE ATRACTIVO**

LAGO, LAGUNA O HUMEDAL

**LOCALIDAD O SECTOR**

LAGO YELCHO

**TIPO DE PROPIEDAD**

PÚBLICA

**SUBTIPO DEL ATRACTIVO**

LAGO, LAGUNA O HUMEDAL

**ESTACIONALIDAD DE USO**

TODO EL AÑO

**ADMINISTRACION**

PÚBLICA

**DOTACION SERVICIOS BASICOS**

**LOCALIDAD URBANA MAS CERCANA**

CHAITÉN

**DEMANDA TURISTICA**

LOCAL, REGIONAL, NACIONAL

**TELEFONO INFORMACION**

<b>DISTANCIA EN KMS</b>	<b>CAPITAL REGIONAL</b>	
	<b>CAPITAL COMUNAL</b>	46

46

**USO TURISTICO** ACTUAL

**ESTADO DE CONSERVACION** BUENA

**DESCRIPCION GENERAL**

Con una superficie de 116 km<sup>2</sup>. Es un hermoso lago de origen glacial, sus aguas son de color verde esmeralda, el lago se encuentra rodeado de altos cerros. Recibe las aguas del río Futaleufú, y desagua sus aguas en el río Yelcho, el cual desemboca en el océano Pacífico. La carretera Austral recorre la zona noroeste del lago, cruzando el nacimiento del Río Yelcho por medio de un hermoso puente colgante.



# SERVICIO NACIONAL DE TURISMO

## ATRATIVOS TURISTICOS 2012

**CODIGO ATRACTIVO**

### REGION DE LOS LAGOS

R10055



**NOMBRE DEL ATRACTIVO**

LAGO ESPOLÓN

**REGION**

REGIÓN DE LOS LAGOS

**JERARQUIA**

REGIONAL

**PROVINCIA**

PALENA

**CATEGORIA**

SITIO NATURAL

**DIRECCION**

A 8 KM DE FUTALEUFÚ

**COMUNA**

FUTALEUFÚ

**TIPO DE ATRACTIVO**

LAGO, LAGUNA O HUMEDAL

**LOCALIDAD O SECTOR**

LAGO ESPOLÓN

**TIPO DE PROPIEDAD**

PÚBLICA

**SUBTIPO DEL ATRACTIVO**

LAGO, LAGUNA O HUMEDAL

**ESTACIONALIDAD DE USO**

TODO EL AÑO

**ADMINISTRACION**

PÚBLICA

**DOTACION SERVICIOS BASICOS**

**LOCALIDAD URBANA MAS CERCANA**

FUTALEUFÚ

**DEMANDA TURISTICA**

LOCAL, REGIONAL

**TELEFONO INFORMACION**

<b>DISTANCIA EN KMS</b>	<b>CAPITAL REGIONAL</b>	
	<b>CAPITAL COMUNAL</b>	8

**USO TURISTICO** ACTUAL

**ESTADO DE CONSERVACION** BUENA

**DESCRIPCION GENERAL**

Está ubicado aguas arriba del Lago Yelcho, es de menor tamaño y en el extremo sur hay playas y desemboca a través de unos espectaculares rápidos en el río Futaleufú. Es de laderas escarpadas y protegido del viento. La pesca es abundante pero de tamaño discreto que no sobrepasan el kilo, se debe pescar embarcado o bien en la ribera del desagüe donde se pueden encontrar pozones aptos para practicar la pesca con mosca.




# SERVICIO NACIONAL DE TURISMO

## ATRATIVOS TURISTICOS 2012

**CODIGO ATRACTIVO**

**REGION DE LOS LAGOS**

R10056



**NOMBRE DEL ATRACTIVO**

LAGO LONCONAO

**REGION**

REGIÓN DE LOS LAGOS

**JERARQUIA**

LOCAL

**PROVINCIA**

PALENA

**CATEGORIA**

SITIO NATURAL

**DIRECCION**

**COMUNA**

FUTALEUFÚ

**TIPO DE ATRACTIVO**

LAGO, LAGUNA O HUMEDAL

**LOCALIDAD O SECTOR**

LAGO LONCONAO

**TIPO DE PROPIEDAD**

PÚBLICA

**SUBTIPO DEL ATRACTIVO**

LAGO, LAGUNA O HUMEDAL

**ESTACIONALIDAD DE USO**

TODO EL AÑO

**ADMINISTRACION**

PÚBLICA

**DOTACION SERVICIOS BASICOS**

**LOCALIDAD URBANA MAS CERCANA**

FUTALEUFÚ

**DEMANDA TURISTICA**

LOCAL

**TELEFONO INFORMACION**

**DISTANCIA EN KMS** CAPITAL REGIONAL  
CAPITAL COMUNAL

**USO TURISTICO** ACTUAL

**ESTADO DE CONSERVACION** BUENA

**DESCRIPCION GENERAL**

Sitio apto para pasear en botes y lanchas, pescar y acampar.



# SERVICIO NACIONAL DE TURISMO

## ATRATIVOS TURISTICOS 2012

**CODIGO ATRACTIVO**

**REGION DE LOS LAGOS**

R10057



**NOMBRE DEL ATRACTIVO**

RÍO FUTALEUFÚ

**REGION**

REGIÓN DE LOS LAGOS

**JERARQUIA**

INTERNACIONAL

**PROVINCIA**

PALENA

**CATEGORIA**

SITIO NATURAL

**DIRECCION**

**COMUNA**

FUTALEUFÚ

**TIPO DE ATRACTIVO**

RÍO O ESTERO

**LOCALIDAD O SECTOR**

RÍO FUTALEUFÚ

**TIPO DE PROPIEDAD**

PÚBLICA

**SUBTIPO DEL ATRACTIVO**

RÍO O ESTERO

**ESTACIONALIDAD DE USO**

TODO EL AÑO

**ADMINISTRACION**

PÚBLICA

**DOTACION SERVICIOS BASICOS**

**LOCALIDAD URBANA MAS CERCANA**

FUTALEUFÚ

**DEMANDA TURISTICA**

LOCAL, REGIONAL, NACIONAL, INTERNACIONAL

**TELEFONO INFORMACION**

<b>DISTANCIA EN KMS</b>	<b>CAPITAL REGIONAL</b>
	<b>CAPITAL COMUNAL</b>

**USO TURISTICO** ACTUAL

**ESTADO DE CONSERVACION** BUENA

**DESCRIPCION GENERAL**

El Futaleufú se conoce por sus aguas azules del deshielo de los glaciares. Atrae rafters y kayakers de todo el mundo.



# SERVICIO NACIONAL DE TURISMO

## ATRATIVOS TURISTICOS 2012

**CODIGO ATRACTIVO**

### REGION DE LOS LAGOS

R10059



**NOMBRE DEL ATRACTIVO**

RÍO AZUL

**REGION**

REGIÓN DE LOS LAGOS

**JERARQUIA**

LOCAL

**PROVINCIA**

PALENA

**CATEGORIA**

SITIO NATURAL

**DIRECCION**

**COMUNA**

FUTALEUFÚ

**TIPO DE ATRACTIVO**

RÍO O ESTERO

**LOCALIDAD O SECTOR**

EL AZUL

**TIPO DE PROPIEDAD**

PÚBLICA

**SUBTIPO DEL ATRACTIVO**

RÍO O ESTERO

**ESTACIONALIDAD DE USO**

TODO EL AÑO

**ADMINISTRACION**

PÚBLICA

**DOTACION SERVICIOS BASICOS**

**LOCALIDAD URBANA MAS CERCANA**

FUTALEUFÚ

**DEMANDA TURISTICA**

LOCAL

**TELEFONO INFORMACION**

<b>DISTANCIA EN KMS</b>	<b>CAPITAL REGIONAL</b>	
	<b>CAPITAL COMUNAL</b>	

**USO TURISTICO** ACTUAL

**ESTADO DE CONSERVACION** BUENA

**DESCRIPCION GENERAL**

Río en el cual se pueden desarrollar actividades como rafting, kayak, duckies y compartir con los pobladores del sector El Azul.

# SERVICIO NACIONAL DE TURISMO

## ATRATIVOS TURISTICOS 2012

**CODIGO ATRACTIVO**

**REGION DE LOS LAGOS**

R10060



**NOMBRE DEL ATRACTIVO**

RÍO PALENA

**REGION**

REGIÓN DE LOS LAGOS

**JERARQUIA**

NACIONAL

**PROVINCIA**

PALENA

**CATEGORIA**

SITIO NATURAL

**DIRECCION**

**COMUNA**

PALENA

**TIPO DE ATRACTIVO**

RÍO O ESTERO

**LOCALIDAD O SECTOR**

RÍO PALENA

**TIPO DE PROPIEDAD**

PÚBLICA

**SUBTIPO DEL ATRACTIVO**

RÍO O ESTERO

**ESTACIONALIDAD DE USO**

TODO EL AÑO

**ADMINISTRACION**

PÚBLICA

**DOTACION SERVICIOS BASICOS**

**LOCALIDAD URBANA MAS CERCANA**

PALENA

**DEMANDA TURISTICA**

LOCAL, REGIONAL, NACIONAL

**TELEFONO INFORMACION**

<b>DISTANCIA EN KMS</b>	<b>CAPITAL REGIONAL</b>	
	<b>CAPITAL COMUNAL</b>	0

**USO TURISTICO** ACTUAL

**ESTADO DE CONSERVACION** BUENA

**DESCRIPCION GENERAL**

Su cuenca es binacional, nace en el extremo oriental del lago Palena en Chile y General Vintter en Argentina. El paisaje que presenta la cuenca del Palena es de gran biodiversidad y belleza natural, atrayendo un número creciente de turistas, que aprovechan el mejoramiento de la infraestructura vial de la zona.



# SERVICIO NACIONAL DE TURISMO

## ATRATIVOS TURISTICOS 2012

**CODIGO ATRACTIVO**

### REGION DE LOS LAGOS

R10077



**NOMBRE DEL ATRACTIVO**

PARQUE NACIONAL PUYEHUE

**REGION**

REGIÓN DE LOS LAGOS

**JERARQUIA**

INTERNACIONAL

**PROVINCIA**

OSORNO

**CATEGORIA**

SITIO NATURAL

**DIRECCION**

**COMUNA**

PUYEHUE

**TIPO DE ATRACTIVO**

ÁREA SILVESTRE PROTEGIDA O RESERVA DE FLORA Y FAUNA

**LOCALIDAD O SECTOR**

PARQUE NACIONAL PUYEHUE

**TIPO DE PROPIEDAD**

PÚBLICA

**SUBTIPO DEL ATRACTIVO**

ÁREA SILVESTRE PROTEGIDA O RESERVA DE FLORA Y FAUNA

**ESTACIONALIDAD DE USO**

TODO EL AÑO

**ADMINISTRACION**

PÚBLICA

**DOTACION SERVICIOS BASICOS**

AGUA POTABLE, ELECTRICIDAD

**LOCALIDAD URBANA MAS CERCANA**

ENTRE LAGOS

**DEMANDA TURISTICA**

LOCAL, REGIONAL, NACIONAL, INTERNACIONAL

**TELEFONO INFORMACION**

(64) 1974572

<b>DISTANCIA EN KMS</b>	<b>CAPITAL REGIONAL</b>	182
	<b>CAPITAL COMUNAL</b>	33

**USO TURISTICO** ACTUAL

**ESTADO DE CONSERVACION** BUENA

**DESCRIPCION GENERAL**

El Parque Nacional Puyehue se caracteriza por sus espectaculares bosques, por un relieve resultado de la actividad volcánica y por la abundancia de cauces y cuencas de agua, como ríos, lagunas andinas, cascadas, saltos y charcos de aguas termales vírgenes. Posee una superficie de 107.000 hectáreas, y se encuentra dividido en tres sectores (Antillanca, Anticura, y Aguas Calientes). Este bosque húmedo siempreverde, originado por las altas precipitaciones, está formado por coigües y ulmo en las áreas más bajas del parque, y por tepa, mañío y coigüe, en las más altas. La fauna está compuesta por pumas, zorros chilla, quiques, coipos, güiñas y vizcachas; aves: cóndor de los Andes, choroy, chucao, chercán.

# SERVICIO NACIONAL DE TURISMO

## ATRATIVOS TURISTICOS 2012

**CODIGO ATRACTIVO**

**REGION DE LOS LAGOS**

R10078



**NOMBRE DEL ATRACTIVO**

PARQUE NACIONAL ALERCE ANDINO

**REGION**

REGIÓN DE LOS LAGOS

**JERARQUIA**

INTERNACIONAL

**PROVINCIA**

LLANQUIHUE

**CATEGORIA**

SITIO NATURAL

**DIRECCION**

A 46 KM DE PUERTO MONTT

**COMUNA**

PUERTO MONTT

**TIPO DE ATRACTIVO**

ÁREA SILVESTRE PROTEGIDA O  
 RESERVA DE FLORA Y FAUNA

**LOCALIDAD O SECTOR**

PARQUE NACIONAL ALERCE ANDINO

**TIPO DE PROPIEDAD**

PÚBLICA

**SUBTIPO DEL ATRACTIVO**

ÁREA SILVESTRE PROTEGIDA O  
 RESERVA DE FLORA Y FAUNA

**ESTACIONALIDAD DE USO**

TODO EL AÑO

**ADMINISTRACION**

PÚBLICA

**DOTACION SERVICIOS BASICOS**

AGUA POTABLE, ELECTRICIDAD

**LOCALIDAD URBANA MAS CERCANA**

PUERTO MONTT

**DEMANDA TURISTICA**

LOCAL, REGIONAL, NACIONAL,  
 INTERNACIONAL

**TELEFONO INFORMACION**

(65) 486115

<b>DISTANCIA EN KMS</b>	<b>CAPITAL REGIONAL</b>	46
	<b>CAPITAL COMUNAL</b>	46

**USO TURISTICO** ACTUAL

**ESTADO DE CONSERVACION** BUENA

**DESCRIPCION GENERAL**

El parque se caracteriza por la gran presencia de alerces, los que alcanzan una altura superior a 40 metros, y cubren un área aproximada de unas 20.000 hectáreas, además el parque cuenta con más de cincuenta lagunas y charcos naturales. El área protegida también alberga gran cantidad de fauna, entre la que se encuentra el Pudú, el monito del monte, pumas, guiñas, chingues etc.

# SERVICIO NACIONAL DE TURISMO

## ATRATIVOS TURISTICOS 2012

**CODIGO ATRACTIVO**

### REGION DE LOS LAGOS

R10079



**NOMBRE DEL ATRACTIVO**

PARQUE NACIONAL VICENTE PÉREZ ROSALES

**REGION**

REGIÓN DE LOS LAGOS

**JERARQUIA**

INTERNACIONAL

**PROVINCIA**

LLANQUIHUE

**CATEGORIA**

SITIO NATURAL

**DIRECCION**

A 64 KM AL OESTE DE PUERTO VARAS

**COMUNA**

PUERTO VARAS

**TIPO DE ATRACTIVO**

ÁREA SILVESTRE PROTEGIDA O  
 RESERVA DE FLORA Y FAUNA

**LOCALIDAD O SECTOR**

PARQUE VICENTE PÉREZ ROSALES

**TIPO DE PROPIEDAD**

PÚBLICA

**SUBTIPO DEL ATRACTIVO**

ÁREA SILVESTRE PROTEGIDA O  
 RESERVA DE FLORA Y FAUNA

**ESTACIONALIDAD DE USO**

TODO EL AÑO

**ADMINISTRACION**

PÚBLICA

**DOTACION SERVICIOS BASICOS**

AGUA POTABLE, ELECTRICIDAD

**LOCALIDAD URBANA MAS CERCANA**

ENSENADA

**DEMANDA TURISTICA**

LOCAL, REGIONAL, NACIONAL,  
 INTERNACIONAL

**TELEFONO INFORMACION**

(65) 486115

<b>DISTANCIA EN KMS</b>	<b>CAPITAL REGIONAL</b>	86
	<b>CAPITAL COMUNAL</b>	64

**USO TURISTICO** ACTUAL

**ESTADO DE CONSERVACION** BUENA

**DESCRIPCION GENERAL**

Creado en 1926, siendo el más antiguo del país. Tiene una extensión de 253.780 ha y alturas que van desde los 50 a los 3.491 msnm. Dentro del parque se encuentran las pequeñas localidades de Petrohue y Peulla. El parque contiene extensiones de selva virgen con grandes extensiones cubiertas de árboles nativos como coigues, ulmos, olivillos y arrayanes. El parque es fronterizo con Argentina, y dentro de su extensión se ubica el Lago Todos los Santos. En su interior se encuentra el río Petrohué, conocido por los saltos del mismo nombre.

## SERVICIO NACIONAL DE TURISMO

### ATRATIVOS TURISTICOS 2012

**CODIGO ATRACTIVO**

#### REGION DE LOS LAGOS

R10080



**NOMBRE DEL ATRACTIVO**

PARQUE NACIONAL CHILOÉ

**REGION**

REGIÓN DE LOS LAGOS

**JERARQUIA**

NACIONAL

**PROVINCIA**

CHILOÉ

**CATEGORIA**

SITIO NATURAL

**DIRECCION**

A 36 KM DE CHONCHI

**COMUNA**

CASTRO

**TIPO DE ATRACTIVO**

ÁREA SILVESTRE PROTEGIDA O  
RESERVA DE FLORA Y FAUNA

**LOCALIDAD O SECTOR**

PARQUE NACIONAL CHILOÉ

**TIPO DE PROPIEDAD**

PÚBLICA

**SUBTIPO DEL ATRACTIVO**

ÁREA SILVESTRE PROTEGIDA O  
RESERVA DE FLORA Y FAUNA

**ESTACIONALIDAD DE USO**

TODO EL AÑO

**ADMINISTRACION**

PÚBLICA

**DOTACION SERVICIOS BASICOS**

ELECTRICIDAD

**LOCALIDAD URBANA MAS CERCANA**

**DEMANDA TURISTICA**

LOCAL, REGIONAL, NACIONAL

**TELEFONO INFORMACION**

(65) 532502

<b>DISTANCIA EN KMS</b>	<b>CAPITAL REGIONAL</b>	237
	<b>CAPITAL COMUNAL</b>	36

**USO TURISTICO** ACTUAL

**ESTADO DE CONSERVACION** BUENA

**DESCRIPCION GENERAL**

El parque de 43057 hectáreas de extensión, es un importante refugio para especies forestales de bosques siempreverdes y animales. Dividido en los sectores de Chepu, Metalqui y Anay, el Parque Nacional Chiloé cuenta con un impresionante relieve de alturas que pueden superar los 800 metros y con múltiples ríos torrentosos y lagos. Además posee interés étnico por el contacto con poblaciones de huilliches.

**SERVICIO NACIONAL DE TURISMO**

**ATRATIVOS TURISTICOS 2012**

**CODIGO ATRACTIVO**

**REGION DE LOS LAGOS**

R10082



**NOMBRE DEL ATRACTIVO**

PARQUE PUMALIN (SN)

**REGION**

REGIÓN DE LOS LAGOS

**JERARQUIA**

INTERNACIONAL

**PROVINCIA**

PALENA

**CATEGORIA**

SITIO NATURAL

**DIRECCION**

**COMUNA**

CHAITÉN

**TIPO DE ATRACTIVO**

ÁREA SILVESTRE PROTEGIDA O  
 RESERVA DE FLORA Y FAUNA

**LOCALIDAD O SECTOR**

PARQUE PUMALIN

**TIPO DE PROPIEDAD**

PRIVADA

**SUBTIPO DEL ATRACTIVO**

ÁREA SILVESTRE PROTEGIDA O  
 RESERVA DE FLORA Y FAUNA

**ESTACIONALIDAD DE USO**

TODO EL AÑO

**ADMINISTRACION**

PRIVADA

**DOTACION SERVICIOS BASICOS**

**LOCALIDAD URBANA MAS CERCANA**

HORNOPIRÉN

**DEMANDA TURISTICA**

LOCAL, REGIONAL, NACIONAL,  
 INTERNACIONAL

**TELEFONO INFORMACION**

<b>DISTANCIA EN KMS</b>	<b>CAPITAL REGIONAL</b>
	<b>CAPITAL COMUNAL</b>

**USO TURISTICO** ACTUAL

**ESTADO DE CONSERVACION** BUENA

**DESCRIPCION GENERAL**

Declarado Santuario de la Naturaleza D.E. 1137 del 19/08/2005. Actualmente es administrado por la Fundación Pumalín. El parque cuenta con más de 325.000 hectáreas, principalmente bosque templado húmedo, cuya rica biodiversidad permite actividades de ecoturismo. El año 1991, el multimillonario estadounidense Douglas Tompkins adquiere las 17.000 hectáreas del Fundo Reñihué, con el motivo de preservar el bosque de la explotación. La fundación The Conservation Land Trust, fundada por Tompkins, fue adquiriendo paulatinamente las cerca de 325.000 hectáreas de tierra que actualmente conforman el Parque Pumalín.




# SERVICIO NACIONAL DE TURISMO

## ATRATIVOS TURISTICOS 2012

**CODIGO ATRACTIVO**

**REGION DE LOS LAGOS**

R10083



<b>NOMBRE DEL ATRACTIVO</b>		<b>REGION</b>	
PARQUE NACIONAL HORNOPIRÉN		REGIÓN DE LOS LAGOS	
<b>JERARQUIA</b>		<b>PROVINCIA</b>	
NACIONAL		PALENA	
<b>CATEGORIA</b>		<b>DIRECCION</b>	
SITIO NATURAL			
<b>TIPO DE ATRACTIVO</b>		<b>COMUNA</b>	
ÁREA SILVESTRE PROTEGIDA O RESERVA DE FLORA Y FAUNA		HUALAIHUE	
<b>TIPO DE PROPIEDAD</b>		<b>LOCALIDAD O SECTOR</b>	
PÚBLICA		HORNOPIRÉN	
<b>ADMINISTRACION</b>		<b>ESTACIONALIDAD DE USO</b>	
PÚBLICA		TODO EL AÑO	
<b>DEMANDA TURISTICA</b>		<b>LOCALIDAD URBANA MAS CERCANA</b>	
LOCAL, REGIONAL, NACIONAL		HORNOPIRÉN	
<b>DOTACION SERVICIOS BASICOS</b>		<b>DISTANCIA EN KMS</b>	
		CAPITAL REGIONAL	
<b>TELEFONO INFORMACION</b>		CAPITAL COMUNAL	
		0	
<b>USO TURISTICO</b>		<b>ESTADO DE CONSERVACION</b>	
ACTUAL		BUENA	

### DESCRIPCION GENERAL

Posee una superficie de 48.232 hectáreas. Fue creado en 1988. Debido a su ubicación en la Cordillera de los Andes, el parque posee una geografía caracterizada por montañas y valles modelados producto de la actividad volcánica y la acción de los glaciares. Dentro del parque se encuentran el Volcán Yates (2.187 msnm) y el Hornopirén (1.572 msnm). También hay tres lagos principales; El Cabro, Lagos Inexplorado y Pinto Concha.

Aproximadamente la mitad del parque está cubierto por vegetación, constituida principalmente por Alerce, Lenga, Coigüe de Magallanes, Luma





# SERVICIO NACIONAL DE TURISMO

## ATRATIVOS TURISTICOS 2012

**CODIGO ATRACTIVO**

### REGION DE LOS LAGOS

R10101



**NOMBRE DEL ATRACTIVO**

OSORNO

**REGION**

REGIÓN DE LOS LAGOS

**JERARQUIA**

NACIONAL

**PROVINCIA**

OSORNO

**CATEGORIA**

REALIZACIÓN TÉCNICA, CIENTÍFICA O ARTÍSTICA CONTEMPORÁNEA

**DIRECCION**

**COMUNA**

OSORNO

**TIPO DE ATRACTIVO**

OBRA DE ARTE O TÉCNICA

**LOCALIDAD O SECTOR**

OSORNO

**TIPO DE PROPIEDAD**

PÚBLICA

**SUBTIPO DEL ATRACTIVO**

CIUDAD

**ESTACIONALIDAD DE USO**

TODO EL AÑO

**ADMINISTRACION**

PÚBLICA

**DOTACION SERVICIOS BASICOS**

AGUA POTABLE, ELECTRICIDAD

**LOCALIDAD URBANA MAS CERCANA**

OSORNO

**DEMANDA TURISTICA**

LOCAL, REGIONAL, NACIONAL

**TELEFONO INFORMACION**

(64) 232331

<b>DISTANCIA EN KMS</b>	<b>CAPITAL REGIONAL</b>	107
	<b>CAPITAL COMUNAL</b>	0

**USO TURISTICO** ACTUAL

**ESTADO DE CONSERVACION** BUENA

**DESCRIPCION GENERAL**

Osorno está situada en la confluencia de los ríos Rahue y de Damas. Posee 128.340 habitantes. Es la puerta de entrada a los numerosos lugares de recreo, lacustres y montañosos, situados al este y sureste, y de los Parques Nacionales que se encuentran al otro lado de la cordillera de los Andes. En su visita podrá conocer el Mirador de Rahue, la Feria Libre de Rahue, el Fuerte María Luisa, el Museo y Archivo Histórico y la Iglesia Catedral San Mateo Apóstol. Si camina por la calle Mackenna, podrá apreciar variadas casas que datan del siglo XIX y que han sido declaradas Monumento Nacional.

## SERVICIO NACIONAL DE TURISMO

### ATRATIVOS TURISTICOS 2012

**CODIGO ATRACTIVO**

#### REGION DE LOS LAGOS

R10102



**NOMBRE DEL ATRACTIVO**

MISIÓN DE SAN JUAN DE LA COSTA

**REGION**

REGIÓN DE LOS LAGOS

**JERARQUIA**

REGIONAL

**PROVINCIA**

OSORNO

**CATEGORIA**

FOLKLORE

**DIRECCION**

**COMUNA**

SAN JUAN DE LA COSTA

**TIPO DE ATRACTIVO**

ARQUITECTURA POPULAR ESPONTÁNEA

**LOCALIDAD O SECTOR**

MISIÓN DE LA COSTA

**TIPO DE PROPIEDAD**

PÚBLICA

**SUBTIPO DEL ATRACTIVO**

PUEBLO

**ESTACIONALIDAD DE USO**

TODO EL AÑO

**ADMINISTRACION**

PÚBLICA

**DOTACION SERVICIOS BASICOS**

AGUA POTABLE, ELECTRICIDAD

**LOCALIDAD URBANA MAS CERCANA**

PUAUCHO

**DEMANDA TURISTICA**

LOCAL, REGIONAL

**TELEFONO INFORMACION**

(64) 643675

<b>DISTANCIA EN KMS</b>	<b>CAPITAL REGIONAL</b>	141
	<b>CAPITAL COMUNAL</b>	20

**USO TURISTICO** ACTUAL

**ESTADO DE CONSERVACION** REGULAR

**DESCRIPCION GENERAL**

Igualmente es conocida por ser una de las zonas principales donde actualmente vive el pueblo Huilliche. Su actividad productiva es casi en su totalidad agrícola, pesquera y forestal; sin embargo en verano predomina el turismo principalmente en la zona litoral.

# SERVICIO NACIONAL DE TURISMO

## ATRATIVOS TURISTICOS 2012

**CODIGO ATRACTIVO**

**REGION DE LOS LAGOS**

R10104



**NOMBRE DEL ATRACTIVO**

BALNEARIO DE MAICOLPUE

**REGION**

REGIÓN DE LOS LAGOS

**JERARQUIA**

REGIONAL

**PROVINCIA**

OSORNO

**CATEGORIA**

SITIO NATURAL

**DIRECCION**

**COMUNA**

SAN JUAN DE LA COSTA

**TIPO DE ATRACTIVO**

COSTA

**LOCALIDAD O SECTOR**

CALETA MAICOLPUE

**TIPO DE PROPIEDAD**

PÚBLICA

**SUBTIPO DEL ATRACTIVO**

PLAYA O BALNEARIO

**ESTACIONALIDAD DE USO**

TODO EL AÑO

**ADMINISTRACION**

PÚBLICA

**DOTACION SERVICIOS BASICOS**

AGUA POTABLE

**LOCALIDAD URBANA MAS CERCANA**

BAHÍA MANSA

**DEMANDA TURISTICA**

LOCAL, REGIONAL

**TELEFONO INFORMACION**

(64) 643675

<b>DISTANCIA EN KMS</b>	<b>CAPITAL REGIONAL</b>	173
	<b>CAPITAL COMUNAL</b>	33

**USO TURISTICO** ACTUAL

**ESTADO DE CONSERVACION** REGULAR

**DESCRIPCION GENERAL**

Es una bella bahía y balneario. El balneario presenta dos sectores, cada uno con una hermosa playa (sector "Maicolpué norte" y sector "Maicolpué río sur"); los cuales están divididos por el bello río Maicolpué, el cual es apto para el baño, el océano goza de blancas arenas que contrastan con el verde de los bosques que parecen hundirse en el mar.

**SERVICIO NACIONAL DE TURISMO**

**ATRATIVOS TURISTICOS 2012**

**CODIGO ATRACTIVO**

**REGION DE LOS LAGOS**

R10105



**NOMBRE DEL ATRACTIVO**

CALETA BAHÍA MANSA

**REGION**

REGIÓN DE LOS LAGOS

**JERARQUIA**

NACIONAL

**PROVINCIA**

OSORNO

**CATEGORIA**

SITIO NATURAL

**DIRECCION**

A 65 KM DE OSORNO

**COMUNA**

SAN JUAN DE LA COSTA

**TIPO DE ATRACTIVO**

COSTA

**LOCALIDAD O SECTOR**

BAHÍA MANSA

**TIPO DE PROPIEDAD**

PÚBLICA

**SUBTIPO DEL ATRACTIVO**

BAHÍA O CALETA

**ESTACIONALIDAD DE USO**

TODO EL AÑO

**ADMINISTRACION**

PÚBLICA

**DOTACION SERVICIOS BASICOS**

AGUA POTABLE, ELECTRICIDAD

**LOCALIDAD URBANA MAS CERCANA**

PUCATRIHUE

**DEMANDA TURISTICA**

LOCAL, REGIONAL, NACIONAL

**TELEFONO INFORMACION**

(64) 643675

<b>DISTANCIA EN KMS</b>	<b>CAPITAL REGIONAL</b>	
	<b>CAPITAL COMUNAL</b>	30

**USO TURISTICO** ACTUAL

**ESTADO DE CONSERVACION** REGULAR

**DESCRIPCION GENERAL**

Pequeño puerto y caleta de pescadores emplazada en los faldeos de un cerro y en la desembocadura de los ríos Cholhuaco y Huellehue. Bahía Mansa es un atractivo que recibe flujos turísticos principalmente de la ciudad de Osorno y resto de la Región. A ella acceden diariamente embarcaciones menores que abastecen de productos del mar a las localidades cercanas. En este sector existe una área marítima protegida asociada al área marina costera Mapu Lahual, primera red de parques indígenas de Chile destinados a la proyección de la flora y la fauna del bosque nativo. Posee una pequeña playa solanera.

# SERVICIO NACIONAL DE TURISMO

## ATRATIVOS TURISTICOS 2012

**CODIGO ATRACTIVO**

### REGION DE LOS LAGOS

R10106



**NOMBRE DEL ATRACTIVO**

CALETA DE PUCATRIHUE

**REGION**

REGIÓN DE LOS LAGOS

**JERARQUIA**

REGIONAL

**PROVINCIA**

OSORNO

**CATEGORIA**

SITIO NATURAL

**DIRECCION**

**COMUNA**

SAN JUAN DE LA COSTA

**TIPO DE ATRACTIVO**

COSTA

**LOCALIDAD O SECTOR**

CALETA PUCATRIHUE

**TIPO DE PROPIEDAD**

PÚBLICA

**SUBTIPO DEL ATRACTIVO**

BAHÍA O CALETA

**ESTACIONALIDAD DE USO**

TODO EL AÑO

**ADMINISTRACION**

PÚBLICA

**DOTACION SERVICIOS BASICOS**

AGUA POTABLE, ELECTRICIDAD

**LOCALIDAD URBANA MAS CERCANA**

BAHÍA MANSA

**DEMANDA TURISTICA**

LOCAL, REGIONAL

**TELEFONO INFORMACION**

(64) 643675

<b>DISTANCIA EN KMS</b>	<b>CAPITAL REGIONAL</b>	170
	<b>CAPITAL COMUNAL</b>	34

**USO TURISTICO** ACTUAL

**ESTADO DE CONSERVACION** REGULAR

**DESCRIPCION GENERAL**

Una caleta y una playa extensa en donde los turistas disfrutan del sol y las olas. Dos ríos desembocan al mar con aguas tranquilas aptas para bañarse. Un lugar maravilloso rodeado además de la vegetación de la gran selva valdiviana.

**SERVICIO NACIONAL DE TURISMO**

**ATRATIVOS TURISTICOS 2012**

**CODIGO ATRACTIVO**

**REGION DE LOS LAGOS**

R10107



**NOMBRE DEL ATRACTIVO**

LA BARRA

**REGION**

REGIÓN DE LOS LAGOS

**JERARQUIA**

LOCAL

**PROVINCIA**

OSORNO

**CATEGORIA**

SITIO NATURAL

**DIRECCION**

A 65 KM DE OSORNO

**COMUNA**

SAN JUAN DE LA COSTA

**TIPO DE ATRACTIVO**

COSTA

**LOCALIDAD O SECTOR**

LA BARRA

**TIPO DE PROPIEDAD**

PÚBLICA

**SUBTIPO DEL ATRACTIVO**

PLAYA O BALNEARIO

**ESTACIONALIDAD DE USO**

TODO EL AÑO

**ADMINISTRACION**

PÚBLICA

**DOTACION SERVICIOS BASICOS**

AGUA POTABLE, ELECTRICIDAD

**LOCALIDAD URBANA MAS CERCANA**

LA UNIËN

**DEMANDA TURISTICA**

LOCAL

**TELEFONO INFORMACION**

(64) 643675

**DISTANCIA EN KMS** CAPITAL REGIONAL  
 CAPITAL COMUNAL

206

**USO TURISTICO** ACTUAL

**ESTADO DE CONSERVACION** REGULAR

**DESCRIPCION GENERAL**

Es un pequeño balneario ubicado en la desembocadura del río Bueno al Océano Pacífico, a la cual se puede llegar tomando un pequeño vapor que sale desde el viejo puerto de Trumao.

## SERVICIO NACIONAL DE TURISMO

### ATRATIVOS TURISTICOS 2012

**CODIGO ATRACTIVO**

**REGION DE LOS LAGOS**

R10118



**NOMBRE DEL ATRACTIVO**

RÍO NEGRO

**REGION**

REGIÓN DE LOS LAGOS

**JERARQUIA**

LOCAL

**PROVINCIA**

OSORNO

**CATEGORIA**

FOLKLORE

**DIRECCION**

36 KM AL SUR DE OSORNO

**TIPO DE ATRACTIVO**

ARQUITECTURA POPULAR ESPONTÁNEA

**COMUNA**

RÍO NEGRO

**LOCALIDAD O SECTOR**

RÍO NEGRO

**TIPO DE PROPIEDAD**

PÚBLICA

**SUBTIPO DEL ATRACTIVO**

PUEBLO

**ESTACIONALIDAD DE USO**

TODO EL AÑO

**ADMINISTRACION**

PÚBLICA

**DOTACION SERVICIOS BASICOS**

**LOCALIDAD URBANA MAS CERCANA**

RÍO NEGRO

**DEMANDA TURISTICA**

LOCAL

**TELEFONO INFORMACION**

<b>DISTANCIA EN KMS</b>	<b>CAPITAL REGIONAL</b>	
	<b>CAPITAL COMUNAL</b>	0

**USO TURISTICO** ACTUAL

**ESTADO DE CONSERVACION** BUENA

**DESCRIPCION GENERAL**

En el siglo 19, Río Negro era un extenso fundo situado entre Chahuilco y Purranque. Los Huilliches lo llamaron Curileufo, que significa "Río Negro", debido al color de las aguas de río del mismo nombre, situación que se da por turbiedad y fondo del río. Así la zona y el pueblo continuaron creciendo con su Cuerpo de Bomberos, Policía, Hospital; tiendas, molinos, curtiembres, comercio, industria (como la conocida Fábrica de Linos); con los lavaderos de oro en Riachuelo, etc. Río Negro contaba por los años 30`s y 40`s con 4 importantes hoteles y un Teatro o Cine (Centro de Eventos), este último de propiedad de don Jerman Busch Holmberg.

# SERVICIO NACIONAL DE TURISMO

## ATRATIVOS TURISTICOS 2012

**CODIGO ATRACTIVO**

### REGION DE LOS LAGOS

R10119



**NOMBRE DEL ATRACTIVO**

ENTRE LAGOS

**REGION**

REGIÓN DE LOS LAGOS

**JERARQUIA**

REGIONAL

**PROVINCIA**

OSORNO

**CATEGORIA**

FOLKLORE

**DIRECCION**

A 46 KM DE OSORNO

**COMUNA**

PUYEHUE

**TIPO DE ATRACTIVO**

ARQUITECTURA POPULAR ESPONTÁNEA

**LOCALIDAD O SECTOR**

ENTRE LAGOS

**TIPO DE PROPIEDAD**

PÚBLICA

**SUBTIPO DEL ATRACTIVO**

PUEBLO

**ESTACIONALIDAD DE USO**

TODO EL AÑO

**ADMINISTRACION**

PÚBLICA

**DOTACION SERVICIOS BASICOS**

AGUA POTABLE, ELECTRICIDAD

**LOCALIDAD URBANA MAS CERCANA**

OSORNO

**DEMANDA TURISTICA**

LOCAL, REGIONAL

**TELEFONO INFORMACION**

(64) 643164

<b>DISTANCIA EN KMS</b>	<b>CAPITAL REGIONAL</b>	154
	<b>CAPITAL COMUNAL</b>	0

**USO TURISTICO** ACTUAL

**ESTADO DE CONSERVACION** BUENA

**DESCRIPCION GENERAL**

Es un antiguo puerto maderero y de servicios. Aquí llegaba el ferrocarril que sacaba la producción de los lagos Puyehue y Rupanco. Actualmente, su principal actividad es el turismo ya que constituye la puerta al Lago Puyehue, es paso obligado para quienes visitan las Termas de Puyehue, Aguas Caliente, o viajan a Argentina. Otros lugares para visitar en las cercanías son el centro de Esquí Antillanca, Coto Rupanquito y la Puntilla Ñilque.





# SERVICIO NACIONAL DE TURISMO

## ATRATIVOS TURISTICOS 2012

**CODIGO ATRACTIVO**

**REGION DE LOS LAGOS**

R10127



**NOMBRE DEL ATRACTIVO**

RÍO GOL GOL

**REGION**

REGIÓN DE LOS LAGOS

**JERARQUIA**

LOCAL

**PROVINCIA**

OSORNO

**CATEGORIA**

SITIO NATURAL

**DIRECCION**

**COMUNA**

PUYEHUE

**TIPO DE ATRACTIVO**

RÍO O ESTERO

**LOCALIDAD O SECTOR**

RÍO GOL GOL

**TIPO DE PROPIEDAD**

PÚBLICA

**SUBTIPO DEL ATRACTIVO**

RÍO O ESTERO

**ESTACIONALIDAD DE USO**

TODO EL AÑO

**ADMINISTRACION**

PÚBLICA

**DOTACION SERVICIOS BASICOS**

AGUA POTABLE, ELECTRICIDAD

**LOCALIDAD URBANA MAS CERCANA**

ENTRE LAGOS

**DEMANDA TURISTICA**

LOCAL

**TELEFONO INFORMACION**

(64) 1974572

<b>DISTANCIA EN KMS</b>	<b>CAPITAL REGIONAL</b>	198
	<b>CAPITAL COMUNAL</b>	45

**USO TURISTICO** ACTUAL

**ESTADO DE CONSERVACION** BUENA

**DESCRIPCION GENERAL**

Este río nace en el Lago Constanca, en las inmediaciones del límite con la República Argentina. Es muy caudaloso, de largo curso, baja con gran estrépito desde las faldas o de la Cordillera de los Andes hacia el valle central hasta desembocar en el Lago Puyehue cerca de Osorno.

SERVICIO NACIONAL DE TURISMO

ATRATIVOS TURISTICOS 2012

CODIGO ATRACTIVO

REGION DE LOS LAGOS

R10129



NOMBRE DEL ATRACTIVO

TERMAS DE PUYEHUE

REGION

REGIÓN DE LOS LAGOS

JERARQUIA

INTERNACIONAL

PROVINCIA

OSORNO

CATEGORIA

SITIO NATURAL

DIRECCION

A 27 KM AL ESTE DE ENTRE LAGOS

COMUNA

PUYEHUE

TIPO DE ATRACTIVO

TERMAS

LOCALIDAD O SECTOR

TERMAS DE PUYEHUE

TIPO DE PROPIEDAD

PÚBLICA

SUBTIPO DEL ATRACTIVO

FUENTE O CENTRO TERMAL

ESTACIONALIDAD DE USO

TODO EL AÑO

ADMINISTRACION

PRIVADA

DOTACION SERVICIOS BASICOS

AGUA POTABLE

LOCALIDAD URBANA MAS CERCANA

ENTRE LAGOS

DEMANDA TURISTICA

LOCAL, REGIONAL, NACIONAL,  
INTERNACIONAL

TELEFONO INFORMACION

(64) 232157

<b>DISTANCIA EN KMS</b>	<b>CAPITAL REGIONAL</b>	186
	<b>CAPITAL COMUNAL</b>	27

USO TURISTICO ACTUAL

ESTADO DE CONSERVACION BUENA

DESCRIPCION GENERAL

Forma parte del imponente Parque Nacional Puyehue, santuario de la naturaleza. Estas termas se encuentra cercana a las Termas de Aguas Calientes, y el centro de esquí de Antillanca. Sus orígenes se remontan a 1907 cuando se forma una sociedad para mejorar la infraestructura de los baños termales. El Gerente de la Sociedad fue don Conrado Hubach, quién desarrolló un plan estratégico que permitió en octubre de 1910 construir un recinto que contaba con un magnífico hotel con capacidad para 60 personas. Se hizo necesaria la construcción de un hotel más amplio. Fue así que entre los años 1939 y 1947 se llevó a cabo la edificación del Gran Hotel Puyehue, con una superficie de 2,65 ha.

# SERVICIO NACIONAL DE TURISMO

## ATRATIVOS TURISTICOS 2012

**CODIGO ATRACTIVO**

### REGION DE LOS LAGOS

R10130



**NOMBRE DEL ATRACTIVO**

CENTRO DE ESQUÍ ANTILLANCA

**REGION**

REGIÓN DE LOS LAGOS

**JERARQUIA**

INTERNACIONAL

**PROVINCIA**

OSORNO

**CATEGORIA**

SITIO NATURAL

**DIRECCION**

**COMUNA**

PUYEHUE

**TIPO DE ATRACTIVO**

MONTAÑA

**LOCALIDAD O SECTOR**

PARQUE NACIONAL PUYEHUE

**TIPO DE PROPIEDAD**

PÚBLICA

**SUBTIPO DEL ATRACTIVO**

ÁREA NEVADA O CAMPO DE HIELO

**ESTACIONALIDAD DE USO**

JUNIO A OCTUBRE

**ADMINISTRACION**

PRIVADA

**DOTACION SERVICIOS BASICOS**

AGUA POTABLE, ELECTRICIDAD

**LOCALIDAD URBANA MAS CERCANA**

PUYEHUE

**DEMANDA TURISTICA**

LOCAL, REGIONAL, NACIONAL,  
INTERNACIONAL

**TELEFONO INFORMACION**

(64) 235114

<b>DISTANCIA EN KMS</b>	<b>CAPITAL REGIONAL</b>	205
	<b>CAPITAL COMUNAL</b>	51

**USO TURISTICO** ACTUAL

**ESTADO DE CONSERVACION** BUENA

**DESCRIPCION GENERAL**

Este centro está abierto todo el año, aunque la temporada de esquí se desarrolla en los meses invernales. Se encuentra inmerso en el Parque Nacional Puyehue, en la falda del Volcán Casablanca. Posee cuatro andariveles de arrastre y una telesilla. Sus 13 pistas de nieve seca satisfacen tanto a deportistas expertos como principiantes. Además, posee una escuela de esquí, y arriendo de equipos. Cuenta con una buena infraestructura hotelera para ofrecer al turista con restaurante, bar, fast food, cafetería y hotel con todas las comodidades.



# SERVICIO NACIONAL DE TURISMO

## ATRATIVOS TURISTICOS 2012

**CODIGO ATRACTIVO**

### REGION DE LOS LAGOS

R10131



**NOMBRE DEL ATRACTIVO**

BAHÍA SAN PEDRO

**REGION**

REGIÓN DE LOS LAGOS

**JERARQUIA**

REGIONAL

**PROVINCIA**

OSORNO

**CATEGORIA**

SITIO NATURAL

**DIRECCION**

A 100 KM DE PURRANQUE

**COMUNA**

PURRANQUE

**TIPO DE ATRACTIVO**

COSTA

**LOCALIDAD O SECTOR**

BAHÍA SAN PEDRO

**TIPO DE PROPIEDAD**

PÚBLICA

**SUBTIPO DEL ATRACTIVO**

BAHÍA O CALETA

**ESTACIONALIDAD DE USO**

TODO EL AÑO

**ADMINISTRACION**

PÚBLICA

**DOTACION SERVICIOS BASICOS**

SIN SERVICIOS

**LOCALIDAD URBANA MAS CERCANA**

PURRANQUE

**DEMANDA TURISTICA**

LOCAL, REGIONAL

**TELEFONO INFORMACION**

(64) 353149

<b>DISTANCIA EN KMS</b>	<b>CAPITAL REGIONAL</b>	165
	<b>CAPITAL COMUNAL</b>	100

**USO TURISTICO** ACTUAL

**ESTADO DE CONSERVACION** BUENA

**DESCRIPCION GENERAL**

Por primera vez en la historia los españoles pisan tierra en la zona el 17 de septiembre de 1544, encabezados por Juan Bautista Pastene, esta rada a la que bautizaron como Bahía San Pedro. La finalidad de estos era marcar presencia en el territorio que la corona española le había asignado como dominio, por mandato del conquistador Pedro de Valdivia. La Bahía se observa desde la altura de la Cordillera de la Costa con amplia vista al Océano Pacífico. Se puede llegar desde Purránque hasta la localidad de Hueyusca por un camino expedito a través de la Cordillera de la Costa para caminantes y transportes.

# SERVICIO NACIONAL DE TURISMO

## ATRATIVOS TURISTICOS 2012

**CODIGO ATRACTIVO**

### REGION DE LOS LAGOS

R10134



**NOMBRE DEL ATRACTIVO**

PUERTO OCTAY

**REGION**

REGIÓN DE LOS LAGOS

**JERARQUIA**

NACIONAL

**PROVINCIA**

OSORNO

**CATEGORIA**

REALIZACIÓN TÉCNICA, CIENTÍFICA O  
 ARTÍSTICA CONTEMPORÁNEA

**DIRECCION**

A 48 KM DE PUERTO VARAS

**TIPO DE ATRACTIVO**

OBRA DE ARTE O TÉCNICA

**COMUNA**

PUERTO OCTAY

**LOCALIDAD O SECTOR**

PUERTO OCTAY

**TIPO DE PROPIEDAD**

PÚBLICA

**SUBTIPO DEL ATRACTIVO**

CIUDAD

**ESTACIONALIDAD DE USO**

TODO EL AÑO

**ADMINISTRACION**

PÚBLICA

**DOTACION SERVICIOS BASICOS**

AGUA POTABLE, ELECTRICIDAD

**LOCALIDAD URBANA MAS CERCANA**

PUERTO OCTAY

**DEMANDA TURISTICA**

LOCAL, REGIONAL, NACIONAL

**TELEFONO INFORMACION**

(64) 643660

<b>DISTANCIA EN KMS</b>	<b>CAPITAL REGIONAL</b>	67
	<b>CAPITAL COMUNAL</b>	0

**USO TURISTICO** ACTUAL

**ESTADO DE CONSERVACION** BUENA

**DESCRIPCION GENERAL**

Puerto Octay está enmarcado por el Lago Llanquihue. Los inicios, crecimiento y desarrollo de Puerto Octay están ligados al proceso de colonización en la zona, impulsado por Bernardo Phillipi y Vicente Pérez Rosales a partir de 1852. Puerto Octay se convierte en uno de los puertos más importantes del lago Llanquihue, alcanzando una próspera actividad comercial. Han surgido talleres e industrias y los vapores navegan sin cesar recalando en los numerosos muelles del litoral del lago.



# SERVICIO NACIONAL DE TURISMO

## ATRATIVOS TURISTICOS 2012

**CODIGO ATRACTIVO**

**REGION DE LOS LAGOS**

R10135



**NOMBRE DEL ATRACTIVO**

PLAYA MAITEN

**REGION**

REGIÓN DE LOS LAGOS

**JERARQUIA**

LOCAL

**PROVINCIA**

OSORNO

**CATEGORIA**

SITIO NATURAL

**DIRECCION**

A 9 KM DE PUERTO OCTAY

**COMUNA**

PUERTO OCTAY

**TIPO DE ATRACTIVO**

COSTA

**LOCALIDAD O SECTOR**

PLAYA MAITEN

**TIPO DE PROPIEDAD**

PÚBLICA

**SUBTIPO DEL ATRACTIVO**

PLAYA O BALNEARIO

**ESTACIONALIDAD DE USO**

TODO EL AÑO

**ADMINISTRACION**

PÚBLICA

**DOTACION SERVICIOS BASICOS**

AGUA POTABLE, ELECTRICIDAD

**LOCALIDAD URBANA MAS CERCANA**

PUERTO OCTAY

**DEMANDA TURISTICA**

LOCAL

**TELEFONO INFORMACION**

(64) 643660

<b>DISTANCIA EN KMS</b>	<b>CAPITAL REGIONAL</b>	60
	<b>CAPITAL COMUNAL</b>	9

**USO TURISTICO** ACTUAL

**ESTADO DE CONSERVACION** BUENA

**DESCRIPCION GENERAL**

Esta playa de 3 kilómetros de arena fina y leve pendiente, se enmarca en medio de la vegetación exuberante del lugar. Posee área de picnic y una amplia zona de baño y es ideal para la práctica de la pesca deportiva.



# SERVICIO NACIONAL DE TURISMO

## ATRATIVOS TURISTICOS 2012

**CODIGO ATRACTIVO**

**REGION DE LOS LAGOS**

R10136



**NOMBRE DEL ATRACTIVO**

LAS CASCADAS

**REGION**

REGIÓN DE LOS LAGOS

**JERARQUIA**

LOCAL

**PROVINCIA**

OSORNO

**CATEGORIA**

SITIO NATURAL

**DIRECCION**

A 35 KM DE PUERTO OCTAY

**COMUNA**

PUERTO OCTAY

**TIPO DE ATRACTIVO**

COSTA

**LOCALIDAD O SECTOR**

LAS CASCADAS

**TIPO DE PROPIEDAD**

PÚBLICA

**SUBTIPO DEL ATRACTIVO**

PLAYA O BALNEARIO

**ESTACIONALIDAD DE USO**

TODO EL AÑO

**ADMINISTRACION**

PÚBLICA

**DOTACION SERVICIOS BASICOS**

AGUA POTABLE, ELECTRICIDAD

**LOCALIDAD URBANA MAS CERCANA**

PUERTO OCTAY

**DEMANDA TURISTICA**

LOCAL

**TELEFONO INFORMACION**

(64) 643660

<b>DISTANCIA EN KMS</b>	<b>CAPITAL REGIONAL</b>	95
	<b>CAPITAL COMUNAL</b>	35

**USO TURISTICO** ACTUAL

**ESTADO DE CONSERVACION** BUENA

**DESCRIPCION GENERAL**

En el extremo nor-oriental del lago Llanquihue, rodeada de enormes árboles nativos y de arena fina, encontramos esta hermosa playa. La inmensidad del volcán se puede apreciar aquí en todo su esplendor. Las Cascadas es un balneario que, al igual que Lican Ray, nació sólo para el turismo de verano. Tiene 700 habitantes, diversas casas de veraneo, cabañas, camping y servicio de buses diario a Osorno. En la temporada de verano se realizan diferentes actividades de esparcimiento a cargo de monitores. La principal atracción de este sitio son sus hermosas cascadas, las que se encuentran a varios kilómetros, arriba de un cerro que se recorre por un trayecto bastante dificultoso, sobretodo en invierno.

## SERVICIO NACIONAL DE TURISMO

### ATRATIVOS TURISTICOS 2012

**CODIGO ATRACTIVO**

#### REGION DE LOS LAGOS

R10137



**NOMBRE DEL ATRACTIVO**

MONTE CALVARIO

**REGION**

REGIÓN DE LOS LAGOS

**JERARQUIA**

REGIONAL

**PROVINCIA**

LLANQUIHUE

**CATEGORIA**

FOLKLORE

**DIRECCION**

SECTOR ALTO DE PUERTO VARAS

**COMUNA**

PUERTO VARAS

**TIPO DE ATRACTIVO**

MANIFESTACIÓN RELIGIOSA O CREENCIA POPULAR

**LOCALIDAD O SECTOR**

PUERTO VARAS

**TIPO DE PROPIEDAD**

PÚBLICA

**SUBTIPO DEL ATRACTIVO**

MANIFESTACIÓN RELIGIOSA O CREENCIA POPULAR

**ESTACIONALIDAD DE USO**

TODO EL AÑO

**ADMINISTRACION**

PÚBLICA-PRIVADA

**DOTACION SERVICIOS BASICOS**

AGUA POTABLE, ELECTRICIDAD

**LOCALIDAD URBANA MAS CERCANA**

PUERTO VARAS

**DEMANDA TURISTICA**

LOCAL, REGIONAL

**TELEFONO INFORMACION**

(65) 232324

<b>DISTANCIA EN KMS</b>	<b>CAPITAL REGIONAL</b>	20
	<b>CAPITAL COMUNAL</b>	0

**USO TURISTICO** ACTUAL

**ESTADO DE CONSERVACION** REGULAR

**DESCRIPCION GENERAL**

Se ubica en el sector alto de Puerto Varas. En él se encuentra representada la pasión y muerte de Jesucristo a través de pequeñas capillas y de un altar mayor enclavado en la cima del cerro. El día viernes Santo se realiza en este lugar una representación del Vía Crucis.



# SERVICIO NACIONAL DE TURISMO

## ATRATIVOS TURISTICOS 2012

**CODIGO ATRACTIVO**

**REGION DE LOS LAGOS**

R10139



**NOMBRE DEL ATRACTIVO**

LA POZA

**REGION**

REGIÓN DE LOS LAGOS

**JERARQUIA**

NACIONAL

**PROVINCIA**

LLANQUIHUE

**CATEGORIA**

SITIO NATURAL

**DIRECCION**

A 16 KM DE PUERTO VARAS

**COMUNA**

PUERTO VARAS

**TIPO DE ATRACTIVO**

LAGO, LAGUNA O HUMEDAL

**LOCALIDAD O SECTOR**

LAGO LLANQUIHUE

**TIPO DE PROPIEDAD**

PÚBLICA

**SUBTIPO DEL ATRACTIVO**

LAGO, LAGUNA O HUMEDAL

**ESTACIONALIDAD DE USO**

DICIEMBRE A FEBRERO

**ADMINISTRACION**

PÚBLICA

**LOCALIDAD URBANA MAS CERCANA**

PUERTO VARAS

**DEMANDA TURISTICA**

LOCAL, REGIONAL, NACIONAL

**DOTACION SERVICIOS BASICOS**

AGUA POTABLE

**TELEFONO INFORMACION**

(65) 361219

<b>DISTANCIA EN KMS</b>	<b>CAPITAL REGIONAL</b>	32,5
	<b>CAPITAL COMUNAL</b>	16

**USO TURISTICO** ACTUAL

**ESTADO DE CONSERVACION** BUENA

**DESCRIPCION GENERAL**

Por la ribera sur del lago Llanquihue está el camino a Ensenada, encontrándonos primero en el Km.15 con el sector La Poza, un ojo de agua entre la selva en el cual desembocan principalmente dos ríos de tamaño menor: río Camahueto y río De la Poza, en ellos como en el tranque natural, se pueden pescar grandes truchas y en ocasiones salmones. La pesca con mosca se realiza dentro de La Poza, embarcado, existe la posibilidad de acceder a través de este medio a la desembocadura de sus tributarios.

# SERVICIO NACIONAL DE TURISMO

## ATRATIVOS TURISTICOS 2012

**CODIGO ATRACTIVO**

### REGION DE LOS LAGOS

R10140



**NOMBRE DEL ATRACTIVO**

SECTOR DE PUERTO VARAS (ZT)

**REGION**

REGIÓN DE LOS LAGOS

**JERARQUIA**

INTERNACIONAL

**PROVINCIA**

LLANQUIHUE

**CATEGORIA**

REALIZACIÓN TÉCNICA, CIENTÍFICA O  
 ARTÍSTICA CONTEMPORÁNEA

**DIRECCION**

**COMUNA**

PUERTO VARAS

**TIPO DE ATRACTIVO**

OBRA DE ARTE O TÉCNICA

**LOCALIDAD O SECTOR**

PUERTO VARAS

**TIPO DE PROPIEDAD**

PÚBLICA

**SUBTIPO DEL ATRACTIVO**

CIUDAD

**ESTACIONALIDAD DE USO**

TODO EL AÑO

**ADMINISTRACION**

PÚBLICA

**DOTACION SERVICIOS BASICOS**

AGUA POTABLE, ELECTRICIDAD

**LOCALIDAD URBANA MAS CERCANA**

PUERTO VARAS

**DEMANDA TURISTICA**

LOCAL, REGIONAL, NACIONAL,  
 INTERNACIONAL

**TELEFONO INFORMACION**

(65) 361219

<b>DISTANCIA EN KMS</b>	<b>CAPITAL REGIONAL</b>	20
	<b>CAPITAL COMUNAL</b>	0

**USO TURISTICO** ACTUAL

**ESTADO DE CONSERVACION** BUENA

**DESCRIPCION GENERAL**

Declarada Zona Típica D.S. 290 del 04/06/1992. La ciudad de Puerto Varas cuenta con un valioso patrimonio urbano paisajístico, en virtud de su ubicación geográfica, conformación de la bahía y terrazas escalonadas naturales en forma de anfiteatro frente al lago Llanquihue. Numerosas construcciones poseen características arquitectónicas sobresalientes.

# SERVICIO NACIONAL DE TURISMO

## ATRATIVOS TURISTICOS 2012

**CODIGO ATRACTIVO**

### REGION DE LOS LAGOS

R10141



**NOMBRE DEL ATRACTIVO**

PLAYA HERMOSA

**REGION**

REGIÓN DE LOS LAGOS

**JERARQUIA**

NACIONAL

**PROVINCIA**

LLANQUIHUE

**CATEGORIA**

SITIO NATURAL

**DIRECCION**

A 7 KM DE PUERTO VARAS

**COMUNA**

PUERTO VARAS

**TIPO DE ATRACTIVO**

COSTA

**LOCALIDAD O SECTOR**

LAGO LLANQUIHUE

**TIPO DE PROPIEDAD**

PÚBLICA-PRIVADA

**SUBTIPO DEL ATRACTIVO**

PLAYA O BALNEARIO

**ESTACIONALIDAD DE USO**

TODO EL AÑO

**ADMINISTRACION**

PRIVADA

**DOTACION SERVICIOS BASICOS**

AGUA POTABLE, ELECTRICIDAD

**LOCALIDAD URBANA MAS CERCANA**

PUERTO VARAS

**DEMANDA TURISTICA**

LOCAL, REGIONAL, NACIONAL

**TELEFONO INFORMACION**

(65) 338283

<b>DISTANCIA EN KMS</b>	<b>CAPITAL REGIONAL</b>	27
	<b>CAPITAL COMUNAL</b>	7

**USO TURISTICO** ACTUAL

**ESTADO DE CONSERVACION** BUENA

**DESCRIPCION GENERAL**

Ubicada en la ribera del lago Llanquihue, de suave pendiente, arenas finas de color plomo, sus aguas son cristalinas y en verano su temperatura oscila entre los 12 y los 18° C.; apta para practicar natación y deportes náuticos, destacando la pesca deportiva, vela, windsurf. Contiguo a la playa se ubica un camping muy bien implementado que funciona durante todo el año.



# SERVICIO NACIONAL DE TURISMO

## ATRATIVOS TURISTICOS 2012

**CODIGO ATRACTIVO**

**REGION DE LOS LAGOS**

R10146



**NOMBRE DEL ATRACTIVO**

COCHAMÓ

**REGION**

REGIÓN DE LOS LAGOS

**JERARQUIA**

NACIONAL

**PROVINCIA**

LLANQUIHUE

**CATEGORIA**

FOLKLORE

**DIRECCION**

A 91 KM AL OESTE DE PUERTO VARAS

**TIPO DE ATRACTIVO**

ARQUITECTURA POPULAR ESPONTÁNEA

**COMUNA**

COCHAMÓ

**LOCALIDAD O SECTOR**

COCHAMÓ

**TIPO DE PROPIEDAD**

PÚBLICA

**SUBTIPO DEL ATRACTIVO**

PUEBLO

**ESTACIONALIDAD DE USO**

TODO EL AÑO

**ADMINISTRACION**

PÚBLICA

**DOTACION SERVICIOS BASICOS**

AGUA POTABLE, ELECTRICIDAD

**LOCALIDAD URBANA MAS CERCANA**

COCHAMÓ

**DEMANDA TURISTICA**

LOCAL, REGIONAL, NACIONAL

**TELEFONO INFORMACION**

(65) 350271

<b>DISTANCIA EN KMS</b>	<b>CAPITAL REGIONAL</b>	108
	<b>CAPITAL COMUNAL</b>	0

**USO TURISTICO** ACTUAL

**ESTADO DE CONSERVACION** BUENA

**DESCRIPCION GENERAL**

Esta extensa comuna fue creada en 1979, su capital comunal es Río Puelo. Aunque el poblamiento en la zona se remonta a épocas prehispánicas, solo a mediados del siglo XIX la extracción del alerce motivó el poblamiento de la comuna a través del Estuario del Reloncaví en pequeños asentamientos en las faldas de los cerros. A fines de ese siglo surge el poblado de Cochamó consolidándose la etapa de ocupación permanente. Últimamente el ecoturismo se ha transformado en una actividad en constante crecimiento en la zona.

## SERVICIO NACIONAL DE TURISMO

### ATRATIVOS TURISTICOS 2012

**CODIGO ATRACTIVO**

#### REGION DE LOS LAGOS

R10147



**NOMBRE DEL ATRACTIVO**

VALLE DEL RÍO PUELO EN DESEMBOCADURA

**REGION**

REGIÓN DE LOS LAGOS

**JERARQUIA**

NACIONAL

**PROVINCIA**

LLANQUIHUE

**CATEGORIA**

SITIO NATURAL

**DIRECCION**

A 33 KM AL OESTE DE PUELO

**COMUNA**

COCHAMÓ

**TIPO DE ATRACTIVO**

MONTAÑA

**LOCALIDAD O SECTOR**

PUELO

**TIPO DE PROPIEDAD**

PÚBLICA

**SUBTIPO DEL ATRACTIVO**

VALLE O QUEBRADA

**ESTACIONALIDAD DE USO**

TODO EL AÑO

**ADMINISTRACION**

PÚBLICA

**DOTACION SERVICIOS BASICOS**

AGUA POTABLE

**LOCALIDAD URBANA MAS CERCANA**

PUELO BAJO

**DEMANDA TURISTICA**

LOCAL, REGIONAL, NACIONAL

**TELEFONO INFORMACION**

(65) 350271

<b>DISTANCIA EN KMS</b>	<b>CAPITAL REGIONAL</b>	193
	<b>CAPITAL COMUNAL</b>	33

**USO TURISTICO** ACTUAL

**ESTADO DE CONSERVACION** BUENA

**DESCRIPCION GENERAL**

Es un valle de origen glacial, marcado por el caudaloso Río Puelo, rodeado de cordillera y abundantes cascadas, lagos y lagunas. Sus hermosos bosques nativos albergan especies de la flora y fauna como el Alerce, huemules, pudúes, pumas, cóndores y el jabalí argentino. El Valle del Río Puelo tiene numerosos lugares de connotación como el Lago Tagua Tagua, Río Mallín, Río Traidor, Llanada Grande entre otros, muy favorables para la pesca deportiva con mosca y de arrastre (trolling) .

SERVICIO NACIONAL DE TURISMO

ATRATIVOS TURISTICOS 2012

CODIGO ATRACTIVO

REGION DE LOS LAGOS

R10147A



NOMBRE DEL ATRACTIVO

VALLE DEL RÍO PUELO EN LAGO TAGUA TAGUA

REGION

REGIÓN DE LOS LAGOS

JERARQUIA

NACIONAL

PROVINCIA

LLANQUIHUE

CATEGORIA

SITIO NATURAL

DIRECCION

A 33 KM AL OESTE DE PUELO

COMUNA

COCHAMÓ

TIPO DE ATRACTIVO

MONTAÑA

LOCALIDAD O SECTOR

PUELO

TIPO DE PROPIEDAD

PÚBLICA

SUBTIPO DEL ATRACTIVO

VALLE O QUEBRADA

ESTACIONALIDAD DE USO

TODO EL AÑO

ADMINISTRACION

PÚBLICA

DOTACION SERVICIOS BASICOS

AGUA POTABLE

LOCALIDAD URBANA MAS CERCANA

PUELO BAJO

DEMANDA TURISTICA

LOCAL, REGIONAL, NACIONAL

TELEFONO INFORMACION

(65) 350271

<b>DISTANCIA EN KMS</b>	<b>CAPITAL REGIONAL</b>	193
	<b>CAPITAL COMUNAL</b>	33

USO TURISTICO ACTUAL

ESTADO DE CONSERVACION BUENA

DESCRIPCION GENERAL

Es un valle de origen glacial, marcado por el caudaloso Río Puelo, rodeado de cordillera y abundantes cascadas, lagos y lagunas. Sus hermosos bosques nativos albergan especies de la flora y fauna como el Alerce, huemules, pudúes, pumas, cóndores y el jabalí argentino. El Valle del Río Puelo tiene numerosos lugares de connotación como el Lago Tagua Tagua, Río Mallín, Río Traidor, Llanada Grande entre otros, muy favorables para la pesca deportiva con mosca y de arrastre (trolling) .



# SERVICIO NACIONAL DE TURISMO

## ATRATIVOS TURISTICOS 2012

CODIGO ATRACTIVO

### REGION DE LOS LAGOS

R10147B

#### NOMBRE DEL ATRACTIVO

VALLE DEL RÍO PUELO SECTOR SEGUNDO  
CORRAL (PUENTE)

#### REGION

REGIÓN DE LOS LAGOS

#### JERARQUIA

NACIONAL

#### PROVINCIA

LLANQUIHUE

#### CATEGORIA

SITIO NATURAL

#### DIRECCION

A 33 KM AL OESTE DE PUELO

#### TIPO DE ATRACTIVO

MONTAÑA

#### COMUNA

COCHAMÓ

#### LOCALIDAD O SECTOR

PUELO

#### TIPO DE PROPIEDAD

PÚBLICA

#### SUBTIPO DEL ATRACTIVO

VALLE O QUEBRADA

#### ESTACIONALIDAD DE USO

TODO EL AÑO

#### ADMINISTRACION

PÚBLICA

#### DOTACION SERVICIOS BASICOS

AGUA POTABLE

#### LOCALIDAD URBANA MAS CERCANA

PUELO BAJO

#### DEMANDA TURISTICA

LOCAL, REGIONAL, NACIONAL

#### TELEFONO INFORMACION

(65) 350271

<b>DISTANCIA EN KMS</b>	<b>CAPITAL REGIONAL</b>	193
	<b>CAPITAL COMUNAL</b>	33

**USO TURISTICO** ACTUAL

**ESTADO DE CONSERVACION** BUENA

#### DESCRIPCION GENERAL

Es un valle de origen glacial, marcado por el caudaloso Río Puelo, rodeado de cordillera y abundantes cascadas, lagos y lagunas. Sus hermosos bosques nativos albergan especies de la flora y fauna como el Alerce, huemules, pudúes, pumas, cóndores y el jabalí argentino. El Valle del Río Puelo tiene numerosos lugares de connotación como el Lago Tagua Tagua, Río Mallín, Río Traidor, Llanada Grande entre otros, muy favorables para la pesca deportiva con mosca y de arrastre (trolling) .



# SERVICIO NACIONAL DE TURISMO

## ATRATIVOS TURISTICOS 2012

**CODIGO ATRACTIVO**

### REGION DE LOS LAGOS

R10148

**NOMBRE DEL ATRACTIVO**

COMPLEJO TERMAL TERMAS DE SOTOMO

**REGION**

REGIÓN DE LOS LAGOS

**JERARQUIA**

REGIONAL

**PROVINCIA**

LLANQUIHUE

**CATEGORIA**

SITIO NATURAL

**DIRECCION**

A 15 KM DE RÍO PUELO

**TIPO DE ATRACTIVO**

TERMAS

**COMUNA**

COCHAMÓ

**LOCALIDAD O SECTOR**

SOTOMO

**TIPO DE PROPIEDAD**

PÚBLICA

**SUBTIPO DEL ATRACTIVO**

FUENTE O CENTRO TERMAL

**ESTACIONALIDAD DE USO**

DICIEMBRE A MARZO

**ADMINISTRACION**

PÚBLICA

**DOTACION SERVICIOS BASICOS**

AGUA POTABLE, ELECTRICIDAD

**LOCALIDAD URBANA MAS CERCANA**

RÍO PUELO

**DEMANDA TURISTICA**

LOCAL, REGIONAL

**TELEFONO INFORMACION**

(09) 6763147

<b>DISTANCIA EN KMS</b>	<b>CAPITAL REGIONAL</b>	46
	<b>CAPITAL COMUNAL</b>	15

**USO TURISTICO** ACTUAL

**ESTADO DE CONSERVACION** BUENA

**DESCRIPCION GENERAL**

Las Termas del Sotomo son pozones naturales con una temperatura de 37°C en la superficie y 41°C en el fondo, ubicadas en el Estuario de Reloncaví, en medio de cuatro parques nacionales, junto a volcanes y cumbres andinas. Estos pozones aparecen cuando baja la marea, desde mediados de diciembre. En los paseos en lancha por sus alrededores podrá ver loberías, nidificación de aves marinas y criaderos de trucha.



SERVICIO NACIONAL DE TURISMO

ATRATIVOS TURISTICOS 2012

CODIGO ATRACTIVO

REGION DE LOS LAGOS

R10149



**NOMBRE DEL ATRACTIVO**

PUERTO MONTT

**REGION**

REGIÓN DE LOS LAGOS

**JERARQUIA**

INTERNACIONAL

**PROVINCIA**

LLANQUIHUE

**CATEGORIA**

REALIZACIÓN TÉCNICA, CIENTÍFICA O  
 ARTÍSTICA CONTEMPORÁNEA

**DIRECCION**

A 16 KM AL SUR DE PUERTO VARAS

**TIPO DE ATRACTIVO**

OBRA DE ARTE O TÉCNICA

**COMUNA**

PUERTO MONTT

**LOCALIDAD O SECTOR**

PUERTO MONTT

**TIPO DE PROPIEDAD**

PÚBLICA

**SUBTIPO DEL ATRACTIVO**

CIUDAD

**ESTACIONALIDAD DE USO**

TODO EL AÑO

**ADMINISTRACION**

PÚBLICA

**DOTACION SERVICIOS BASICOS**

AGUA POTABLE, ELECTRICIDAD

**LOCALIDAD URBANA MAS CERCANA**

PUERTO MONTT

**DEMANDA TURISTICA**

LOCAL, REGIONAL, NACIONAL,  
 INTERNACIONAL

**TELEFONO INFORMACION**

(65) 261808

<b>DISTANCIA</b>	<b>CAPITAL REGIONAL</b>	0
<b>EN KMS</b>	<b>CAPITAL COMUNAL</b>	0

**USO TURISTICO** ACTUAL

**ESTADO DE CONSERVACION** BUENA

**DESCRIPCION GENERAL**

Se ubica frente al Seno de Reloncaví; cuenta con una bahía protegida en su costado poniente por la Isla Tenglo. Constituye así un nexo con las regiones australes de Aisén y Magallanes. Por su ubicación estratégica, esta ciudad es el punto de partida para el desplazamiento hacia los lugares y atracciones turísticas del sur de Chile, además su importante puerto marítimo conecta al resto del país con las regiones más australes, además de su aeropuerto internacional Base Aérea El Tepual, segundo en importancia del país, con los principales terminales aéreos de Chile.



# SERVICIO NACIONAL DE TURISMO

## ATRATIVOS TURISTICOS 2012

**CODIGO ATRACTIVO**

**REGION DE LOS LAGOS**

R10150



**NOMBRE DEL ATRACTIVO**

ISLA TENGLO

**REGION**

REGIÓN DE LOS LAGOS

**JERARQUIA**

REGIONAL

**PROVINCIA**

LLANQUIHUE

**CATEGORIA**

SITIO NATURAL

**DIRECCION**

**COMUNA**

PUERTO MONTT

**TIPO DE ATRACTIVO**

COSTA

**LOCALIDAD O SECTOR**

ISLA TENGLO

**TIPO DE PROPIEDAD**

PÚBLICA-PRIVADA

**SUBTIPO DEL ATRACTIVO**

ISLA O ARCHIPIÉLAGO

**ESTACIONALIDAD DE USO**

TODO EL AÑO

**ADMINISTRACION**

PÚBLICA

**DOTACION SERVICIOS BASICOS**

AGUA POTABLE, ELECTRICIDAD

**LOCALIDAD URBANA MAS CERCANA**

PUERTO MONTT

**DEMANDA TURISTICA**

LOCAL, REGIONAL

**TELEFONO INFORMACION**

(65) 261808

<b>DISTANCIA EN KMS</b>	<b>CAPITAL REGIONAL</b>
	<b>CAPITAL COMUNAL</b>

**USO TURISTICO** ACTUAL

**ESTADO DE CONSERVACION** BUENA

**DESCRIPCION GENERAL**

La isla es la más septentrional de las islas del Seno de Reloncaví, y está separada de Puerto Montt por el Canal de Tenglo. Se destaca por su frondosa vegetación y el mirador en lo más alto de la isla, que posee también un santuario y una enorme cruz de color blanco, colocada poco después de la visita a la ciudad hecha por el Papa Juan Pablo II. Desde el mirador se obtiene una vista panorámica de la ciudad, la bahía y sus alrededores.

**SERVICIO NACIONAL DE TURISMO**

**ATRATIVOS TURISTICOS 2012**

**CODIGO ATRACTIVO**

**REGION DE LOS LAGOS**

R10151



**NOMBRE DEL ATRACTIVO**

ISLA MAILLEN

**REGION**

REGIÓN DE LOS LAGOS

**JERARQUIA**

REGIONAL

**PROVINCIA**

LLANQUIHUE

**CATEGORIA**

SITIO NATURAL

**DIRECCION**

A 45 MIN. DE NAVEGACIÓN DESDE PUERTO MONT

**COMUNA**

PUERTO MONTT

**TIPO DE ATRACTIVO**

COSTA

**LOCALIDAD O SECTOR**

ISLA MAILLEN

**TIPO DE PROPIEDAD**

PÚBLICA

**SUBTIPO DEL ATRACTIVO**

ISLA O ARCHIPIÉLAGO

**ESTACIONALIDAD DE USO**

TODO EL AÑO

**ADMINISTRACION**

PÚBLICA

**DOTACION SERVICIOS BASICOS**

AGUA POTABLE

**LOCALIDAD URBANA MAS CERCANA**

PUERTO MONTT

**DEMANDA TURISTICA**

LOCAL, REGIONAL

**TELEFONO INFORMACION**

(65) 261808

<b>DISTANCIA EN KMS</b>	<b>CAPITAL REGIONAL</b>
	<b>CAPITAL COMUNAL</b>

**USO TURISTICO** ACTUAL

**ESTADO DE CONSERVACION** BUENA

**DESCRIPCION GENERAL**

Es una de las islas del Seno de Reloncaví. Tiene una superficie de unos 140 kilómetros cuadrados y es rodeada por un camino de 14,5 kilómetros. La isla posee actualmente unos 1300 habitantes. No existen indicios de que la isla hubiese sido habitada en la época prehispánica, siendo los primeros habitantes piratas holandeses que hacían de Maillen su refugio cuando atacaban a los barcos que iban a Chiloé. Las principales actividades económicas de la población que habita en la isla son: la pesca, principalmente de la merluza y el congrio; la recolección de mariscos, choro (mejillón), Almeja y otros; el cultivo de hortalizas (papas, lechugas, entre otros); y la Ganadería.



# SERVICIO NACIONAL DE TURISMO

## ATRATIVOS TURISTICOS 2012

**CODIGO ATRACTIVO**

**REGION DE LOS LAGOS**

R10152



**NOMBRE DEL ATRACTIVO**

BAHÍA CHINQUIHUE

**REGION**

REGIÓN DE LOS LAGOS

**JERARQUIA**

REGIONAL

**PROVINCIA**

LLANQUIHUE

**CATEGORIA**

SITIO NATURAL

**DIRECCION**

A 10 KM DE PUERTO MONTT

**COMUNA**

PUERTO MONTT

**TIPO DE ATRACTIVO**

COSTA

**LOCALIDAD O SECTOR**

CHINQUIHUE

**TIPO DE PROPIEDAD**

PÚBLICA

**SUBTIPO DEL ATRACTIVO**

BAHÍA O CALETA

**ESTACIONALIDAD DE USO**

TODO EL AÑO

**ADMINISTRACION**

PÚBLICA

**DOTACION SERVICIOS BASICOS**

AGUA POTABLE, ELECTRICIDAD

**LOCALIDAD URBANA MAS CERCANA**

PUERTO MONTT

**DEMANDA TURISTICA**

LOCAL, REGIONAL

**TELEFONO INFORMACION**

(65) 261808

<b>DISTANCIA EN KMS</b>	<b>CAPITAL REGIONAL</b>	10
	<b>CAPITAL COMUNAL</b>	10

**USO TURISTICO** ACTUAL

**ESTADO DE CONSERVACION** REGULAR

**DESCRIPCION GENERAL**

Bordea el canal de Tenglo. La vida marítima queda de manifiesta a través de los astilleros, viveros de mariscos y el Terminal pesquero. Una extensa playa, camping y establecimientos gastronómicos complementan el lugar.

# SERVICIO NACIONAL DE TURISMO

## ATRATIVOS TURISTICOS 2012

**CODIGO ATRACTIVO**

### REGION DE LOS LAGOS

R10153



**NOMBRE DEL ATRACTIVO**

LLANQUIHUE

**REGION**

REGIÓN DE LOS LAGOS

**JERARQUIA**

REGIONAL

**PROVINCIA**

LLANQUIHUE

**CATEGORIA**

REALIZACIÓN TÉCNICA, CIENTÍFICA O  
ARTÍSTICA CONTEMPORÁNEA

**DIRECCION**

A 6 KM AL NORTE DE PUERTO VARAS

**TIPO DE ATRACTIVO**

OBRA DE ARTE O TÉCNICA

**COMUNA**

LLANQUIHUE

**LOCALIDAD O SECTOR**

LLANQUIHUE

**TIPO DE PROPIEDAD**

PÚBLICA

**SUBTIPO DEL ATRACTIVO**

CIUDAD

**ESTACIONALIDAD DE USO**

TODO EL AÑO

**ADMINISTRACION**

PÚBLICA

**DOTACION SERVICIOS BASICOS**

AGUA POTABLE, ELECTRICIDAD

**LOCALIDAD URBANA MAS CERCANA**

LLANQUIHUE

**DEMANDA TURISTICA**

LOCAL, REGIONAL

**TELEFONO INFORMACION**

(65) 244553

<b>DISTANCIA EN KMS</b>	<b>CAPITAL REGIONAL</b>	22.75
	<b>CAPITAL COMUNAL</b>	0

**USO TURISTICO** ACTUAL

**ESTADO DE CONSERVACION** BUENA

**DESCRIPCION GENERAL**

Se ubica en la ribera del Lago Llanquihue, frente al Volcán Osorno. Su nombre significa 'lugar sumergido'. El pueblo nació de los colonos alemanes que llegaron a la zona y que construyeron allí un muelle para mantener comunicación con otros sectores. En su visita podrá observar la arquitectura característica que impusieron los colonos, la plaza y la fábrica de Cecinas Llanquihue. En enero se desarrolla el encuentro Nacional de Folclore junto al Lago, y la Bierfest o Fiesta de la Cerveza, de tradición alemana. En febrero se realiza el Programa de Verano y en julio las Temporales Teatrales Junto al Lago.

## SERVICIO NACIONAL DE TURISMO

### ATRATIVOS TURISTICOS 2012

**CODIGO ATRACTIVO**

#### REGION DE LOS LAGOS

R10158



**NOMBRE DEL ATRACTIVO**

MAULLÍN

**REGION**

REGIÓN DE LOS LAGOS

**JERARQUIA**

REGIONAL

**PROVINCIA**

LLANQUIHUE

**CATEGORIA**

FOLKLORE

**DIRECCION**

A 71 KM AL SURESTE DE PUERTO MONTT

**COMUNA**

MAULLÍN

**TIPO DE ATRACTIVO**

ARQUITECTURA POPULAR ESPONTÁNEA

**LOCALIDAD O SECTOR**

MAULLÍN

**TIPO DE PROPIEDAD**

PÚBLICA

**SUBTIPO DEL ATRACTIVO**

PUEBLO

**ESTACIONALIDAD DE USO**

TODO EL AÑO

**ADMINISTRACION**

PÚBLICA

**DOTACION SERVICIOS BASICOS**

AGUA POTABLE, ELECTRICIDAD

**LOCALIDAD URBANA MAS CERCANA**

MAULLÍN

**DEMANDA TURISTICA**

LOCAL, REGIONAL

**TELEFONO INFORMACION**

(65) 451242

<b>DISTANCIA EN KMS</b>	<b>CAPITAL REGIONAL</b>	71
	<b>CAPITAL COMUNAL</b>	0

**USO TURISTICO** ACTUAL

**ESTADO DE CONSERVACION** BUENA

**DESCRIPCION GENERAL**

Mauullín (estar lleno de agua en mapudungun). San Francisco Javier de MAULLÍN se encuentra ubicada en la desembocadura del río del mismo nombre en la bahía de MAULLÍN, un poco mas al Sur se encuentra el canal de Chacao puerta de ingreso al Seno del Reloncavi. Es una de las ciudades más antiguas de Chile con 450 años de historia, cuenta con una bellísima costanera y un activo Centro Cultural. La Iglesia del Rosario de arquitectura neogótica, la Iglesia de la Candelaria inspirada en la interesante arquitectura chilota. Su gastronomía esta basada en productos del mar, extraídos en abundancia por los pescadores artesanales de la zona. Posee extensas playas como Mar Brava y Pangal.

**SERVICIO NACIONAL DE TURISMO**

**ATRATIVOS TURISTICOS 2012**

**CODIGO ATRACTIVO**

**REGION DE LOS LAGOS**

R10159



**NOMBRE DEL ATRACTIVO**

PLAYA PANGAL

**REGION**

REGIÓN DE LOS LAGOS

**JERARQUIA**

REGIONAL

**PROVINCIA**

LLANQUIHUE

**CATEGORIA**

SITIO NATURAL

**DIRECCION**

A 5 KM AL ESTE DE MAULLÍN

**COMUNA**

MAULLÍN

**TIPO DE ATRACTIVO**

COSTA

**LOCALIDAD O SECTOR**

PLAYA PANGAL

**TIPO DE PROPIEDAD**

PÚBLICA

**SUBTIPO DEL ATRACTIVO**

PLAYA O BALNEARIO

**ESTACIONALIDAD DE USO**

DICIEMBRE A MARZO

**ADMINISTRACION**

PÚBLICA

**DOTACION SERVICIOS BASICOS**

AGUA POTABLE, ELECTRICIDAD

**LOCALIDAD URBANA MAS CERCANA**

MAULLÍN

**DEMANDA TURISTICA**

LOCAL, REGIONAL

**TELEFONO INFORMACION**

(65) 451244

<b>DISTANCIA EN KMS</b>	<b>CAPITAL REGIONAL</b>	76
	<b>CAPITAL COMUNAL</b>	5

**USO TURISTICO** ACTUAL

**ESTADO DE CONSERVACION** BUENA

**DESCRIPCION GENERAL**

Conocida en la zona por su belleza y serenidad que se puede encontrar. Es un hermoso lugar para pasar el verano. Durante los meses de Febrero, en Playa Pangal, se realiza el "Festival Costumbrista", famoso por su gastronomía típica, creencias, bailes y cantos.


# SERVICIO NACIONAL DE TURISMO

## ATRATIVOS TURISTICOS 2012

**CODIGO ATRACTIVO**

### REGION DE LOS LAGOS

R10160



**NOMBRE DEL ATRACTIVO**

CARELMAPU

**REGION**

REGIÓN DE LOS LAGOS

**JERARQUIA**

REGIONAL

**PROVINCIA**

LLANQUIHUE

**CATEGORIA**

SITIO NATURAL

**DIRECCION**

A 14 KM DE MAULLÍN

**TIPO DE ATRACTIVO**

COSTA

**COMUNA**

MAULLÍN

**LOCALIDAD O SECTOR**

CARELMAPU

**TIPO DE PROPIEDAD**

PÚBLICA

**SUBTIPO DEL ATRACTIVO**

BAHÍA O CALETA

**ESTACIONALIDAD DE USO**

TODO EL AÑO

**ADMINISTRACION**

PÚBLICA

**DOTACION SERVICIOS BASICOS**

AGUA POTABLE, ELECTRICIDAD

**LOCALIDAD URBANA MAS CERCANA**

MAULLÍN

**DEMANDA TURISTICA**

LOCAL, REGIONAL

**TELEFONO INFORMACION**

(65) 471281

<b>DISTANCIA EN KMS</b>	<b>CAPITAL REGIONAL</b>	92
	<b>CAPITAL COMUNAL</b>	14

**USO TURISTICO** ACTUAL

**ESTADO DE CONSERVACION** BUENA

**DESCRIPCION GENERAL**

Constituye una de las más importantes caletas pesqueras del área, cuenta con un terminal pesquero. Las embarcaciones en la bahía ofrecen un atractivo paisaje al visitante. Su principal actividad productiva gira en torno a la extracción abundante de los productos marinos, específicamente mariscos bivalvos y por sobre todo la preciada especie "Conchalepas Conchalepas", mejor conocida como "Loco". Casi la totalidad de su población depende directa o indirectamente de esta actividad.



**SERVICIO NACIONAL DE TURISMO**

**ATRATIVOS TURISTICOS 2012**

**CODIGO ATRACTIVO**

**REGION DE LOS LAGOS**

R10162



**NOMBRE DEL ATRACTIVO**

ANCUD

**REGION**

REGIÓN DE LOS LAGOS

**JERARQUIA**

NACIONAL

**PROVINCIA**

CHILOÉ

**CATEGORIA**

REALIZACIÓN TÉCNICA, CIENTÍFICA O  
 ARTÍSTICA CONTEMPORÁNEA

**DIRECCION**

33 KM DE CHACAO

**TIPO DE ATRACTIVO**

OBRA DE ARTE O TÉCNICA

**COMUNA**

ANCUD

**LOCALIDAD O SECTOR**

ANCUD

**TIPO DE PROPIEDAD**

PÚBLICA

**SUBTIPO DEL ATRACTIVO**

CIUDAD

**ESTACIONALIDAD DE USO**

TODO EL AÑO

**ADMINISTRACION**

PÚBLICA

**DOTACION SERVICIOS BASICOS**

AGUA POTABLE, ELECTRICIDAD

**LOCALIDAD URBANA MAS CERCANA**

ANCUD

**DEMANDA TURISTICA**

LOCAL, REGIONAL, NACIONAL

**TELEFONO INFORMACION**

(65) 628163

<b>DISTANCIA EN KMS</b>	<b>CAPITAL REGIONAL</b>	90
	<b>CAPITAL COMUNAL</b>	0

**USO TURISTICO** ACTUAL

**ESTADO DE CONSERVACION** REGULAR

**DESCRIPCION GENERAL**

Es el primer asentamiento urbano de importancia en Chiloé, viniendo desde el norte (vía Chacao), y durante los últimos años ha recibido un gran impulso turístico. Fue fundada bajo el reinado de Carlos III por real orden suya de 20 de agosto de 1767 que mandaba al virrey del Perú, don Manuel de Amat y Junyent, fortificar el extremo norte de la isla de Chiloé. Durante el siglo XIX Ancud se caracterizó por una activa vida comercial, como consecuencia de un intenso comercio marítimo. En los primeros años del siglo XX se estableció en las cercanías de la ciudad de Ancud una importante colonia de pobladores, especialmente, alemanes, que dieron un nuevo impulso al comercio, agricultura, ganadería y educación.

**SERVICIO NACIONAL DE TURISMO**

**ATRATIVOS TURISTICOS 2012**

**CODIGO ATRACTIVO**

**REGION DE LOS LAGOS**

R10163



**NOMBRE DEL ATRACTIVO**

CASTILLO DE AGUI (MH)

**REGION**

REGIÓN DE LOS LAGOS

**JERARQUIA**

NACIONAL

**PROVINCIA**

CHILOÉ

**CATEGORIA**

MUSEO O MANIFESTACIÓN CULTURAL

**DIRECCION**

37 KM AL NORESTE DE ANCUD

**TIPO DE ATRACTIVO**

LUGAR HISTÓRICO

**COMUNA**

ANCUD

**LOCALIDAD O SECTOR**

PENÍNSULA DE LACUY

**TIPO DE PROPIEDAD**

PÚBLICA

**SUBTIPO DEL ATRACTIVO**

LUGAR HISTÓRICO

**ESTACIONALIDAD DE USO**

TODO EL AÑO

**ADMINISTRACION**

PÚBLICA

**DOTACION SERVICIOS BASICOS**

AGUA POTABLE, ELECTRICIDAD

**LOCALIDAD URBANA MAS CERCANA**

ANCUD

**DEMANDA TURISTICA**

LOCAL, REGIONAL, NACIONAL

**TELEFONO INFORMACION**

(65) 628163

<b>DISTANCIA EN KMS</b>	<b>CAPITAL REGIONAL</b>	127
	<b>CAPITAL COMUNAL</b>	37

**USO TURISTICO** ACTUAL

**ESTADO DE CONSERVACION** BUENA

**DESCRIPCION GENERAL**

Declarado Monumento Histórico D.S. 127 del 29/04/1991. Castillo San Miguel de Agui. Se trata de una fortaleza construida en 1779, según los planos del ingeniero Miguel de Zorrilla en la Punta Agüi de la península de Lacuy, geografía que cierra el Golfo de Quetalmahue. Sobre una explanada de una hectárea de superficie a 33 metros de altura. Posee un acceso o portada, un polvorín y calabozo, todos construidos en piedra cangagua extraídas de una cantera cercana. Además, cuenta con una docena de baterías (cañones), bosques nativos, senderos, playas y roqueríos circundantes que totalizan un terreno de 4 hectáreas. La estructura sirvió de defensa de la colonia española en la isla hasta 1826.



# SERVICIO NACIONAL DE TURISMO

## ATRATIVOS TURISTICOS 2012

**CODIGO ATRACTIVO**

**REGION DE LOS LAGOS**

R10164



**NOMBRE DEL ATRACTIVO**

PLAYA LECHAGUA

**REGION**

REGIÓN DE LOS LAGOS

**JERARQUIA**

REGIONAL

**PROVINCIA**

CHILOÉ

**CATEGORIA**

SITIO NATURAL

**DIRECCION**

7 KM DE ANCUD

**COMUNA**

ANCUD

**TIPO DE ATRACTIVO**

COSTA

**LOCALIDAD O SECTOR**

LECHAGUA

**TIPO DE PROPIEDAD**

PÚBLICA

**SUBTIPO DEL ATRACTIVO**

PLAYA O BALNEARIO

**ESTACIONALIDAD DE USO**

TODO EL AÑO

**ADMINISTRACION**

PÚBLICA

**DOTACION SERVICIOS BASICOS**

AGUA POTABLE, ELECTRICIDAD

**LOCALIDAD URBANA MAS CERCANA**

ANCUD

**DEMANDA TURISTICA**

LOCAL, REGIONAL

**TELEFONO INFORMACION**

(65) 628163

<b>DISTANCIA EN KMS</b>	<b>CAPITAL REGIONAL</b>	97
	<b>CAPITAL COMUNAL</b>	7

**USO TURISTICO** ACTUAL

**ESTADO DE CONSERVACION** REGULAR

**DESCRIPCION GENERAL**

Lechagua es una tranquila playa de arenas finas ideal para los baños de sol y mar.



# SERVICIO NACIONAL DE TURISMO

## ATRATIVOS TURISTICOS 2012

**CODIGO ATRACTIVO**

### REGION DE LOS LAGOS

R10165



**NOMBRE DEL ATRACTIVO**

PENÍNSULA LACUY

**REGION**

REGIÓN DE LOS LAGOS

**JERARQUIA**

NACIONAL

**PROVINCIA**

CHILOÉ

**CATEGORIA**

SITIO NATURAL

**DIRECCION**

12 KM DE ANCUD

**COMUNA**

ANCUD

**TIPO DE ATRACTIVO**

COSTA

**LOCALIDAD O SECTOR**

PENÍNSULA DE LACUY

**TIPO DE PROPIEDAD**

PÚBLICA

**SUBTIPO DEL ATRACTIVO**

PENÍNSULA, CABO O PUNTA

**ESTACIONALIDAD DE USO**

TODO EL AÑO

**ADMINISTRACION**

PÚBLICA

**DOTACION SERVICIOS BASICOS**

AGUA POTABLE, ELECTRICIDAD

**LOCALIDAD URBANA MAS CERCANA**

ANCUD

**DEMANDA TURISTICA**

LOCAL, REGIONAL, NACIONAL

**TELEFONO INFORMACION**

(65) 628163

<b>DISTANCIA EN KMS</b>	<b>CAPITAL REGIONAL</b>	102
	<b>CAPITAL COMUNAL</b>	12

**USO TURISTICO** ACTUAL

**ESTADO DE CONSERVACION** BUENA

**DESCRIPCION GENERAL**

La Península de Lacuy se muestra con una gran cantidad de pequeñas bahías donde sobresalen las playas de Lechagua, Mar Brava, la caleta pesquera de Quetalmahue, el Fuerte de Ahui, el Faro Corona y el Museo de sitio del Puente Quilo. Un trayecto donde podrá conocer de cazadores y recolectores de 4.000 años A.C., del como se defendieron los españoles de corsarios y chilenos, de los criaderos de ostras y del pelillo, de la artesanía en piedra canchagua.



# SERVICIO NACIONAL DE TURISMO

## ATRATIVOS TURISTICOS 2012

**CODIGO ATRACTIVO**

**REGION DE LOS LAGOS**

R10166



**NOMBRE DEL ATRACTIVO**

PUNTA CORONA

**REGION**

REGIÓN DE LOS LAGOS

**JERARQUIA**

LOCAL

**PROVINCIA**

CHILOÉ

**CATEGORIA**

SITIO NATURAL

**DIRECCION**

42 KM DE ANCUD

**COMUNA**

ANCUD

**TIPO DE ATRACTIVO**

COSTA

**LOCALIDAD O SECTOR**

PUNTA CORONA

**TIPO DE PROPIEDAD**

PÚBLICA

**SUBTIPO DEL ATRACTIVO**

PENÍNSULA, CABO O PUNTA

**ESTACIONALIDAD DE USO**

TODO EL AÑO

**ADMINISTRACION**

PÚBLICA

**DOTACION SERVICIOS BASICOS**

SIN SERVICIOS

**LOCALIDAD URBANA MAS CERCANA**

ANCUD

**DEMANDA TURISTICA**

LOCAL

**TELEFONO INFORMACION**

(65) 628163

<b>DISTANCIA EN KMS</b>	<b>CAPITAL REGIONAL</b>	132
	<b>CAPITAL COMUNAL</b>	42

**USO TURISTICO** ACTUAL

**ESTADO DE CONSERVACION** REGULAR

**DESCRIPCION GENERAL**

Punto geográfico que con su faro orienta a la entrada al canal Chacao, cuenta con vestigios de fortificaciones y de la cultura de recolección costera, existe una playa ocupada por la comunidad local que la explota extrayendo algas, luche y cochayuyo.

SERVICIO NACIONAL DE TURISMO

ATRATIVOS TURISTICOS 2012

CODIGO ATRACTIVO

REGION DE LOS LAGOS

R10167



NOMBRE DEL ATRACTIVO

PUNTA GUABUN

REGION

REGIÓN DE LOS LAGOS

JERARQUIA

REGIONAL

PROVINCIA

CHILOÉ

CATEGORIA

SITIO NATURAL

DIRECCION

22 KM DE ANCUD

COMUNA

ANCUD

TIPO DE ATRACTIVO

COSTA

LOCALIDAD O SECTOR

PUNTA GUABUN

TIPO DE PROPIEDAD

PÚBLICA

SUBTIPO DEL ATRACTIVO

PENÍNSULA, CABO O PUNTA

ESTACIONALIDAD DE USO

TODO EL AÑO

ADMINISTRACION

PÚBLICA

DOTACION SERVICIOS BASICOS

SIN SERVICIOS

LOCALIDAD URBANA MAS CERCANA

ANCUD

DEMANDA TURISTICA

LOCAL, REGIONAL

TELEFONO INFORMACION

(65) 628163

DISTANCIA EN KMS	CAPITAL REGIONAL	112
	CAPITAL COMUNAL	22

USO TURISTICO ACTUAL

ESTADO DE CONSERVACION REGULAR

DESCRIPCION GENERAL

Zona de arenales sostenidos por los cerros, marca el renacimiento de la cordillera de la costa insular. Guabun posee caminos secundarios y senderos aptos para caminar, observando el horizonte oceánico y su abrupta y colorida costa.

SERVICIO NACIONAL DE TURISMO

ATRATIVOS TURISTICOS 2012

CODIGO ATRACTIVO

REGION DE LOS LAGOS

R10168



NOMBRE DEL ATRACTIVO

BALNEARIO ARENA GRUESA

REGION

REGIÓN DE LOS LAGOS

JERARQUIA

LOCAL

PROVINCIA

CHILOÉ

CATEGORIA

SITIO NATURAL

DIRECCION

2 KM DE ANCUD

COMUNA

ANCUD

TIPO DE ATRACTIVO

COSTA

LOCALIDAD O SECTOR

PLAYA ARENA GRUESA

TIPO DE PROPIEDAD

PÚBLICA

SUBTIPO DEL ATRACTIVO

PLAYA O BALNEARIO

ESTACIONALIDAD DE USO

TODO EL AÑO

ADMINISTRACION

PÚBLICA

DOTACION SERVICIOS BASICOS

AGUA POTABLE, ELECTRICIDAD

LOCALIDAD URBANA MAS CERCANA

ANCUD

DEMANDA TURISTICA

LOCAL

TELEFONO INFORMACION

(65) 628163

<b>DISTANCIA EN KMS</b>	<b>CAPITAL REGIONAL</b>	90
	<b>CAPITAL COMUNAL</b>	2

USO TURISTICO ACTUAL

ESTADO DE CONSERVACION REGULAR

DESCRIPCION GENERAL

Este concurrido balneario local es lugar de importantes y atractivas actividades como muestras costumbristas y folclóricas de la comuna, además de un certamen abierto de pesca de orilla, durante el verano.



# SERVICIO NACIONAL DE TURISMO

## ATRATIVOS TURISTICOS 2012

**CODIGO ATRACTIVO**

### REGION DE LOS LAGOS

R10169



**NOMBRE DEL ATRACTIVO**

FUERTE SAN ANTONIO

**REGION**

REGIÓN DE LOS LAGOS

**JERARQUIA**

REGIONAL

**PROVINCIA**

CHILOÉ

**CATEGORIA**

MUSEO O MANIFESTACIÓN CULTURAL

**DIRECCION**

BAQUEDANO CON SAN ANTONIO, ANCUD

**COMUNA**

ANCUD

**TIPO DE ATRACTIVO**

LUGAR HISTÓRICO

**LOCALIDAD O SECTOR**

FUERTE SAN ANTONIO

**TIPO DE PROPIEDAD**

PÚBLICA

**SUBTIPO DEL ATRACTIVO**

LUGAR HISTÓRICO

**ESTACIONALIDAD DE USO**

TODO EL AÑO

**ADMINISTRACION**

PÚBLICA

**LOCALIDAD URBANA MAS CERCANA**

ANCUD

**DEMANDA TURISTICA**

LOCAL, REGIONAL

**DOTACION SERVICIOS BASICOS**

AGUA POTABLE, ELECTRICIDAD

**TELEFONO INFORMACION**

(65) 628163

<b>DISTANCIA EN KMS</b>	<b>CAPITAL REGIONAL</b>	90
	<b>CAPITAL COMUNAL</b>	0

**USO TURISTICO** ACTUAL

**ESTADO DE CONSERVACION** REGULAR

**DESCRIPCION GENERAL**

Fue construido en 1770 en un lugar estratégico: desde ahí se dominaba la entrada del puerto. Fue éste el lugar donde flameó la última bandera española, en 1826.



# SERVICIO NACIONAL DE TURISMO

## ATRATIVOS TURISTICOS 2012

**CODIGO ATRACTIVO**

### REGION DE LOS LAGOS

R10170



**NOMBRE DEL ATRACTIVO**

PLAYA MAR BRAVA

**REGION**

REGIÓN DE LOS LAGOS

**JERARQUIA**

LOCAL

**PROVINCIA**

CHILOÉ

**CATEGORIA**

SITIO NATURAL

**DIRECCION**

24 KM DE ANCUD

**COMUNA**

ANCUD

**TIPO DE ATRACTIVO**

COSTA

**LOCALIDAD O SECTOR**

PLAYA MAR BRAVA

**TIPO DE PROPIEDAD**

PÚBLICA

**SUBTIPO DEL ATRACTIVO**

PLAYA O BALNEARIO

**ESTACIONALIDAD DE USO**

TODO EL AÑO

**ADMINISTRACION**

PÚBLICA

**DOTACION SERVICIOS BASICOS**

SIN SERVICIOS

**LOCALIDAD URBANA MAS CERCANA**

ANCUD

**DEMANDA TURISTICA**

LOCAL

**TELEFONO INFORMACION**

(65) 628163

<b>DISTANCIA EN KMS</b>	<b>CAPITAL REGIONAL</b>	114
	<b>CAPITAL COMUNAL</b>	24

**USO TURISTICO** ACTUAL

**ESTADO DE CONSERVACION** REGULAR

**DESCRIPCION GENERAL**

En ésta playa se muestra la furia del Océano Pacífico en cuyo extremo sur se ubica la Piedra del Run. Esta se sitúa en medio de quebradas de gran profundidad y debe su nombre al ruido que el oleaje marino y el viento sur producen al chocar con la enorme piedra. En Mar Brava se practica pesca deportiva de orilla, donde existen especies como corvina, róbalo y toyo.

SERVICIO NACIONAL DE TURISMO

ATRATIVOS TURISTICOS 2012

CODIGO ATRACTIVO

REGION DE LOS LAGOS

R10171



NOMBRE DEL ATRACTIVO

CHEPU

REGION

REGIÓN DE LOS LAGOS

JERARQUIA

REGIONAL

PROVINCIA

CHILOÉ

CATEGORIA

FOLKLORE

DIRECCION

A 38 KM AL SUROESTE DE ANCUD

TIPO DE ATRACTIVO

ARQUITECTURA POPULAR ESPONTÁNEA

COMUNA

ANCUD

LOCALIDAD O SECTOR

CHEPU

TIPO DE PROPIEDAD

PÚBLICA

SUBTIPO DEL ATRACTIVO

PUEBLO

ESTACIONALIDAD DE USO

TODO EL AÑO

ADMINISTRACION

PÚBLICA

DOTACION SERVICIOS BASICOS

LOCALIDAD URBANA MAS CERCANA

ANCUD

DEMANDA TURISTICA

LOCAL, REGIONAL

TELEFONO INFORMACION

DISTANCIA EN KMS	CAPITAL REGIONAL	
	CAPITAL COMUNAL	38

38

USO TURISTICO ACTUAL

ESTADO DE CONSERVACION BUENA

DESCRIPCION GENERAL

Es una de las localidades más hermosas de la Isla de Chiloé, ya que posee una impresionante hoya hidrográfica conformada por 8 ríos que se comunican finalmente con el río Chepu, el más grande y caudaloso de la isla. Esta comunidad es parte de la ruta Senderos de Chile en su tramo Mar Brava a Río Metalqui que conecta a Chepu con Duhatao. Desde aquí queda cerca la entrada norte al Parque Nacional de Chiloé. Sus condiciones geográficas y la tranquilidad de las aguas de sus ríos son ideales para practicar la pesca de arrastre. Además, desde la desembocadura del río Chepu se puede practicar trekking. La otra atracción natural son los Humedales de Chepu.



# SERVICIO NACIONAL DE TURISMO

## ATRATIVOS TURISTICOS 2012

**CODIGO ATRACTIVO**

**REGION DE LOS LAGOS**

R10172



**NOMBRE DEL ATRACTIVO**

BAHÍA PUMILLAHUE

**REGION**

REGIÓN DE LOS LAGOS

**JERARQUIA**

REGIONAL

**PROVINCIA**

CHILOÉ

**CATEGORIA**

SITIO NATURAL

**DIRECCION**

28 KM DE ANCUD

**COMUNA**

ANCUD

**TIPO DE ATRACTIVO**

COSTA

**LOCALIDAD O SECTOR**

PUMILLAHUE

**TIPO DE PROPIEDAD**

PÚBLICA

**SUBTIPO DEL ATRACTIVO**

BAHÍA O CALETA

**ESTACIONALIDAD DE USO**

TODO EL AÑO

**ADMINISTRACION**

PÚBLICA

**DOTACION SERVICIOS BASICOS**

SIN SERVICIOS

**LOCALIDAD URBANA MAS CERCANA**

ANCUD

**DEMANDA TURISTICA**

LOCAL, REGIONAL

**TELEFONO INFORMACION**

(65) 628163

<b>DISTANCIA EN KMS</b>	<b>CAPITAL REGIONAL</b>	120
	<b>CAPITAL COMUNAL</b>	28

**USO TURISTICO** ACTUAL

**ESTADO DE CONSERVACION** REGULAR

**DESCRIPCION GENERAL**

Bahía Pumillahue en la isla grande de Chiloé, entorno natural potencia el interés de muchas personas para conocer variadas especies como el Pingüino Magallánico y lobos Marinos.

**SERVICIO NACIONAL DE TURISMO**

**ATRATIVOS TURISTICOS 2012**

**CODIGO ATRACTIVO**

**REGION DE LOS LAGOS**

R10173



**NOMBRE DEL ATRACTIVO**

MANAO

**REGION**

REGIÓN DE LOS LAGOS

**JERARQUIA**

REGIONAL

**PROVINCIA**

CHILOÉ

**CATEGORIA**

FOLKLORE

**DIRECCION**

A 10 KM DE CHACAO

**COMUNA**

ANCUD

**TIPO DE ATRACTIVO**

ARQUITECTURA POPULAR ESPONTÁNEA

**LOCALIDAD O SECTOR**

MANAO

**TIPO DE PROPIEDAD**

PÚBLICA

**SUBTIPO DEL ATRACTIVO**

PUEBLO

**ESTACIONALIDAD DE USO**

TODO EL AÑO

**ADMINISTRACION**

PÚBLICA

**DOTACION SERVICIOS BASICOS**

**LOCALIDAD URBANA MAS CERCANA**

CHACAO

**DEMANDA TURISTICA**

LOCAL, REGIONAL

**TELEFONO INFORMACION**

**DISTANCIA EN KMS** CAPITAL REGIONAL  
 CAPITAL COMUNAL

**USO TURISTICO** ACTUAL

**ESTADO DE CONSERVACION** BUENA

**DESCRIPCION GENERAL**

Comunidad rural ubicada al noreste de la Isla Grande de Chiloé. Esta localidad se caracteriza por su hermosa naturaleza y tranquilidad, se destacan la vista privilegiada hacia los volcanes (Osorno, Calbuco y Puntagudo). En esta zona se encuentra el Parque Marino Punta Putique, avistamiento de manadas de delfines y lobos marinos.

# SERVICIO NACIONAL DE TURISMO

## ATRATIVOS TURISTICOS 2012

**CODIGO ATRACTIVO**

**REGION DE LOS LAGOS**

R10174



**NOMBRE DEL ATRACTIVO**

CHACAO

**REGION**

REGIÓN DE LOS LAGOS

**JERARQUIA**

NACIONAL

**PROVINCIA**

CHILOÉ

**CATEGORIA**

FOLKLORE

**DIRECCION**

A 33 KM DE ANCUD

**COMUNA**

ANCUD

**TIPO DE ATRACTIVO**

ARQUITECTURA POPULAR ESPONTÁNEA

**LOCALIDAD O SECTOR**

CHACAO

**TIPO DE PROPIEDAD**

PÚBLICA

**SUBTIPO DEL ATRACTIVO**

PUEBLO

**ESTACIONALIDAD DE USO**

TODO EL AÑO

**ADMINISTRACION**

PÚBLICA

**DOTACION SERVICIOS BASICOS**

AGUA POTABLE, ELECTRICIDAD

**LOCALIDAD URBANA MAS CERCANA**

CHACAO

**DEMANDA TURISTICA**

LOCAL, REGIONAL, NACIONAL

**TELEFONO INFORMACION**

(65) 628163

<b>DISTANCIA EN KMS</b>	<b>CAPITAL REGIONAL</b>	57
	<b>CAPITAL COMUNAL</b>	33

**USO TURISTICO** ACTUAL

**ESTADO DE CONSERVACION** REGULAR

**DESCRIPCION GENERAL**

El canal Chacao es su mayor atractivo, pero también es relevante la arquitectura de su iglesia y de las capillas construidas por misioneros religiosos en el siglo XVI otorgándole el carácter histórico y cultural. Fundada como fuerte 1567 por los conquistadores españoles con el nombre de San Antonio de Chacao. Constituye la puerta de entrada norte al archipiélago de Chiloé, pues en sus costas se encuentra el principal embarcadero que lo une con el continente en la zona de Pargua, por medio de un servicio de transbordadores que funciona todo el año. Un par de kilómetros al este, bordeando el borde costero, se encuentra el sector Chacao Viejo, correspondiente al lugar del primer emplazamiento español.



# SERVICIO NACIONAL DE TURISMO

## ATRATIVOS TURISTICOS 2012

**CODIGO ATRACTIVO**

### REGION DE LOS LAGOS

R10175



#### NOMBRE DEL ATRACTIVO

BAHÍA DE CAULIN

#### REGION

REGIÓN DE LOS LAGOS

#### JERARQUIA

REGIONAL

#### PROVINCIA

CHILOÉ

#### CATEGORIA

SITIO NATURAL

#### DIRECCION

A 26 KM AL NORTE DE ANCUD

#### TIPO DE ATRACTIVO

COSTA

#### COMUNA

ANCUD

#### LOCALIDAD O SECTOR

BAHÍA DE CAULIN

#### TIPO DE PROPIEDAD

PÚBLICA

#### SUBTIPO DEL ATRACTIVO

BAHÍA O CALETA

#### ESTACIONALIDAD DE USO

TODO EL AÑO

#### ADMINISTRACION

PÚBLICA

#### DOTACION SERVICIOS BASICOS

#### LOCALIDAD URBANA MAS CERCANA

ANCUD

#### DEMANDA TURISTICA

LOCAL, REGIONAL

#### TELEFONO INFORMACION

<b>DISTANCIA EN KMS</b>	<b>CAPITAL REGIONAL</b>	116
	<b>CAPITAL COMUNAL</b>	26

**USO TURISTICO** ACTUAL

**ESTADO DE CONSERVACION** BUENA

#### DESCRIPCION GENERAL

La Bahía de Caulín, destaca por poseer una gran cantidad de especies de aves, razón por la que se conoce como "El Santuario de las Aves". Caulín es conocido también por sus artesanías, cultivos de ostras y por la fiesta costumbrista del Santuario de las Aves, que se realiza a finales del mes de enero.



# SERVICIO NACIONAL DE TURISMO

## ATRATIVOS TURISTICOS 2012

**CODIGO ATRACTIVO**

**REGION DE LOS LAGOS**

R10176



**NOMBRE DEL ATRACTIVO**

PARGUA

**REGION**

REGIÓN DE LOS LAGOS

**JERARQUIA**

REGIONAL

**PROVINCIA**

LLANQUIHUE

**CATEGORIA**

FOLKLORE

**DIRECCION**

**COMUNA**

CALBUCO

**TIPO DE ATRACTIVO**

ARQUITECTURA POPULAR ESPONTÁNEA

**LOCALIDAD O SECTOR**

PARGUA

**TIPO DE PROPIEDAD**

PÚBLICA

**SUBTIPO DEL ATRACTIVO**

PUEBLO

**ESTACIONALIDAD DE USO**

TODO EL AÑO

**ADMINISTRACION**

PÚBLICA

**DOTACION SERVICIOS BASICOS**

AGUA POTABLE, ELECTRICIDAD

**LOCALIDAD URBANA MAS CERCANA**

PARGUA

**DEMANDA TURISTICA**

LOCAL, REGIONAL

**TELEFONO INFORMACION**

(65) 461807

<b>DISTANCIA EN KMS</b>	<b>CAPITAL REGIONAL</b>	70
	<b>CAPITAL COMUNAL</b>	55

**USO TURISTICO** ACTUAL

**ESTADO DE CONSERVACION** BUENA

**DESCRIPCION GENERAL**

Localizado frente al canal de Chacao. Posee un amplio embarcadero donde operan empresas navieras regionales que unen el continente con el archipiélago de Chiloé.

## SERVICIO NACIONAL DE TURISMO

### ATRATIVOS TURISTICOS 2012

**CODIGO ATRACTIVO**

#### REGION DE LOS LAGOS

R10178



**NOMBRE DEL ATRACTIVO**

CALBUCO

**REGION**

REGIÓN DE LOS LAGOS

**JERARQUIA**

NACIONAL

**PROVINCIA**

LLANQUIHUE

**CATEGORIA**

REALIZACIÓN TÉCNICA, CIENTÍFICA O  
ARTÍSTICA CONTEMPORÁNEA

**DIRECCION**

55 KM AL SUR DE PUERTO MONTT

**TIPO DE ATRACTIVO**

OBRA DE ARTE O TÉCNICA

**COMUNA**

CALBUCO

**LOCALIDAD O SECTOR**

CALBUCO

**TIPO DE PROPIEDAD**

PÚBLICA

**SUBTIPO DEL ATRACTIVO**

CIUDAD

**ESTACIONALIDAD DE USO**

TODO EL AÑO

**ADMINISTRACION**

PÚBLICA

**DOTACION SERVICIOS BASICOS**

AGUA POTABLE, ELECTRICIDAD

**LOCALIDAD URBANA MAS CERCANA**

CALBUCO

**DEMANDA TURISTICA**

LOCAL, REGIONAL, NACIONAL

**TELEFONO INFORMACION**

(65) 461236

<b>DISTANCIA EN KMS</b>	<b>CAPITAL REGIONAL</b>	55
	<b>CAPITAL COMUNAL</b>	0

**USO TURISTICO** ACTUAL

**ESTADO DE CONSERVACION** BUENA

**DESCRIPCION GENERAL**

Calbuco (del mapudungun kallfüko: "agua azul"). Durante el siglo XVII, Calbuco fue conocido en la historia como "una isla donde los españoles tienen un fuerte" para resguardo de los indios que existen en esas latitudes. En 1866, se nombra a Calbuco como Puerto Mayor y en 1874 se crea a Gobernación Marítima. La actividad industrial comienza con la instalación de una empresa naviera. Pero sin duda, la que habría de tener prestigio, sería la industria conservera de productos marinos. La primera instalación de este género se remonta hacia 1880. A partir del gran hito, que fue la electrificación de Calbuco por el Sistema Pilmaiquén, se han logrado notorios progresos, como la llegada de la industria salmonera.



# SERVICIO NACIONAL DE TURISMO

## ATRATIVOS TURISTICOS 2012

**CODIGO ATRACTIVO**

**REGION DE LOS LAGOS**

R10184



**NOMBRE DEL ATRACTIVO**

HORNOPIRÉN

**REGION**

REGIÓN DE LOS LAGOS

**JERARQUIA**

NACIONAL

**PROVINCIA**

PALENA

**CATEGORIA**

FOLKLORE

**DIRECCION**

**COMUNA**

HUALAIHUE

**TIPO DE ATRACTIVO**

ARQUITECTURA POPULAR ESPONTÁNEA

**LOCALIDAD O SECTOR**

HORNOPIRÉN

**TIPO DE PROPIEDAD**

PÚBLICA

**SUBTIPO DEL ATRACTIVO**

PUEBLO

**ESTACIONALIDAD DE USO**

TODO EL AÑO

**ADMINISTRACION**

PÚBLICA

**DOTACION SERVICIOS BASICOS**

**LOCALIDAD URBANA MAS CERCANA**

HORNOPIRÉN

**DEMANDA TURISTICA**

LOCAL, REGIONAL, NACIONAL

**TELEFONO INFORMACION**

<b>DISTANCIA EN KMS</b>	<b>CAPITAL REGIONAL</b>	
	<b>CAPITAL COMUNAL</b>	0

**USO TURISTICO** ACTUAL

**ESTADO DE CONSERVACION** BUENA

**DESCRIPCION GENERAL**

Hornopirén (anteriormente llamada Río Negro-Hornopirén), es una localidad, capital de la comuna de Hualaihue. Esta localidad es considerada "la puerta norte de la Carretera Austral". Las principales actividades económicas de la localidad son el turismo, los servicios y el cultivo de especies marinas. De vida apacible y dotado de la infraestructura necesaria para atender al turista, el que durante el verano incrementa ostensiblemente la población.

**SERVICIO NACIONAL DE TURISMO**

**ATRATIVOS TURISTICOS 2012**

**CODIGO ATRACTIVO**

**REGION DE LOS LAGOS**

R10187



**NOMBRE DEL ATRACTIVO**

TERMAS DE LLANCAHUE

**REGION**

REGIÓN DE LOS LAGOS

**JERARQUIA**

NACIONAL

**PROVINCIA**

PALENA

**CATEGORIA**

SITIO NATURAL

**DIRECCION**

**COMUNA**

HUALAIHUE

**TIPO DE ATRACTIVO**

TERMAS

**LOCALIDAD O SECTOR**

ISLA LLANCAHUE

**TIPO DE PROPIEDAD**

PRIVADA

**SUBTIPO DEL ATRACTIVO**

FUENTE O CENTRO TERMAL

**ESTACIONALIDAD DE USO**

TODO EL AÑO

**ADMINISTRACION**

PRIVADA

**DOTACION SERVICIOS BASICOS**

**LOCALIDAD URBANA MAS CERCANA**

HORNOPIRÉN

**DEMANDA TURISTICA**

LOCAL, REGIONAL, NACIONAL

**TELEFONO INFORMACION**

**DISTANCIA EN KMS** CAPITAL REGIONAL  
 CAPITAL COMUNAL

**USO TURISTICO** ACTUAL

**ESTADO DE CONSERVACION** BUENA

**DESCRIPCION GENERAL**

Están emplazadas en la Isla del mismo nombre. Aquí encontrará alojamiento, comida casera. Podrá visitar el archipiélago de Llanquid, la iglesia y el cementerio para realizar actividades de esparcimiento como fotografía, excursiones y observación de flora. Hay tres variedades de baño termal: en tinas, a 52° C, en una piscina al aire libre o en la playa, donde existen vertientes que temperan el agua, aun en los días de lluvias. Este tipo de termas están recomendadas para el reumatismo y dolores musculares y están abiertas todo el año.



# SERVICIO NACIONAL DE TURISMO

## ATRATIVOS TURISTICOS 2012

**CODIGO ATRACTIVO**

**REGION DE LOS LAGOS**

R10189



**NOMBRE DEL ATRACTIVO**

FIORDO DE QUINTUPEU

**REGION**

REGIÓN DE LOS LAGOS

**JERARQUIA**

REGIONAL

**PROVINCIA**

PALENA

**CATEGORIA**

SITIO NATURAL

**DIRECCION**

**COMUNA**

HUALAIHUE

**TIPO DE ATRACTIVO**

COSTA

**LOCALIDAD O SECTOR**

FIORDO DE QUINTUPEU

**TIPO DE PROPIEDAD**

PÚBLICA

**SUBTIPO DEL ATRACTIVO**

FIORDO

**ESTACIONALIDAD DE USO**

TODO EL AÑO

**ADMINISTRACION**

PÚBLICA

**DOTACION SERVICIOS BASICOS**

**LOCALIDAD URBANA MAS CERCANA**

**DEMANDA TURISTICA**

LOCAL, REGIONAL

**TELEFONO INFORMACION**

**DISTANCIA EN KMS** CAPITAL REGIONAL  
CAPITAL COMUNAL

**USO TURISTICO** ACTUAL

**ESTADO DE CONSERVACION** BUENA

**DESCRIPCION GENERAL**

El lugar se considera histórico, pues fue el lugar donde se escondió el Dresden, único barco alemán sobreviviente. La nave navegaba rumbo a Alemania cuando estalló la Primera Guerra Mundial, agosto de 1914. Fue hundido en el archipiélago Juan Fernández. Este fiordo tiene una estrecha entrada y grandes cascadas con sus escarpadas paredes de hasta 600 metros de altura en donde se pueden ver alerces, de los cuales se han encontrado en las zonas más altas ejemplares de más de 3600 años, junto a coihues, tepas, ulmos y lengas y desde donde también se divisan los volcanes Yates y Hornopirén.



# SERVICIO NACIONAL DE TURISMO

## ATRATIVOS TURISTICOS 2012

**CODIGO ATRACTIVO**

**REGION DE LOS LAGOS**

R10190



**NOMBRE DEL ATRACTIVO**

TERMAS DE CAHUELMO

**REGION**

REGIÓN DE LOS LAGOS

**JERARQUIA**

REGIONAL

**PROVINCIA**

PALENA

**CATEGORIA**

SITIO NATURAL

**DIRECCION**

**COMUNA**

HUALAIHUE

**TIPO DE ATRACTIVO**

TERMAS

**LOCALIDAD O SECTOR**

CAHUELMO

**TIPO DE PROPIEDAD**

PRIVADA

**SUBTIPO DEL ATRACTIVO**

FUENTE O CENTRO TERMAL

**ESTACIONALIDAD DE USO**

TODO EL AÑO

**ADMINISTRACION**

PRIVADA

**DOTACION SERVICIOS BASICOS**

**LOCALIDAD URBANA MAS CERCANA**

**DEMANDA TURISTICA**

LOCAL, REGIONAL

**TELEFONO INFORMACION**

<b>DISTANCIA EN KMS</b>	<b>CAPITAL REGIONAL</b>
	<b>CAPITAL COMUNAL</b>

**USO TURISTICO** ACTUAL

**ESTADO DE CONSERVACION** BUENA

**DESCRIPCION GENERAL**

Ubicadas en el fiordo de Cahuelmó, compuestas por una serie de pozos donde se acumula agua termal que a su vez es distribuida a los baños que reciben a los turistas. Las termas de Cahuelmó están equipadas con quinchos para realizar asados, además de baños y lugares adaptados para el camping.

# SERVICIO NACIONAL DE TURISMO

## ATRATIVOS TURISTICOS 2012

**CODIGO ATRACTIVO**

**REGION DE LOS LAGOS**

R10193



**NOMBRE DEL ATRACTIVO**

PLAYA SANTA BÁRBARA

**REGION**

REGIÓN DE LOS LAGOS

**JERARQUIA**

REGIONAL

**PROVINCIA**

PALENA

**CATEGORIA**

SITIO NATURAL

**DIRECCION**

A 12 KM AL NORTE DE CHAITÉN

**COMUNA**

CHAITÉN

**TIPO DE ATRACTIVO**

COSTA

**LOCALIDAD O SECTOR**

SANTA BÁRBARA

**TIPO DE PROPIEDAD**

PÚBLICA

**SUBTIPO DEL ATRACTIVO**

PLAYA O BALNEARIO

**ESTACIONALIDAD DE USO**

TODO EL AÑO

**ADMINISTRACION**

PÚBLICA

**DOTACION SERVICIOS BASICOS**

**LOCALIDAD URBANA MAS CERCANA**

SANTA BÁRBARA

**DEMANDA TURISTICA**

LOCAL, REGIONAL

**TELEFONO INFORMACION**

<b>DISTANCIA EN KMS</b>	<b>CAPITAL REGIONAL</b>	12
	<b>CAPITAL COMUNAL</b>	

**USO TURISTICO** ACTUAL

**ESTADO DE CONSERVACION** BUENA

**DESCRIPCION GENERAL**

Es una hermosa playa que permite la práctica de deportes náuticos, posee arena fina y agua transparente. Desde allí se observa el volcán Corcovado y el macizo del morro Vilcún.

**SERVICIO NACIONAL DE TURISMO**

**ATRATIVOS TURISTICOS 2012**

**CODIGO ATRACTIVO**

**REGION DE LOS LAGOS**

R10194



**NOMBRE DEL ATRACTIVO**

CHAITÉN

**REGION**

REGIÓN DE LOS LAGOS

**JERARQUIA**

NACIONAL

**PROVINCIA**

PALENA

**CATEGORIA**

FOLKLORE

**DIRECCION**

**COMUNA**

CHAITÉN

**TIPO DE ATRACTIVO**

ARQUITECTURA POPULAR ESPONTÁNEA

**LOCALIDAD O SECTOR**

CHAITÉN

**TIPO DE PROPIEDAD**

PÚBLICA

**SUBTIPO DEL ATRACTIVO**

PUEBLO

**ESTACIONALIDAD DE USO**

TODO EL AÑO

**ADMINISTRACION**

PÚBLICA

**DOTACION SERVICIOS BASICOS**

**LOCALIDAD URBANA MAS CERCANA**

CHAITÉN

**DEMANDA TURISTICA**

LOCAL, REGIONAL, NACIONAL

**TELEFONO INFORMACION**

<b>DISTANCIA EN KMS</b>	<b>CAPITAL REGIONAL</b>	
	<b>CAPITAL COMUNAL</b>	0

**USO TURISTICO** ACTUAL

**ESTADO DE CONSERVACION** BUENA

**DESCRIPCION GENERAL**

Chaitén (Mapudungún Canasto de Agua) es la ciudad capital de la Comuna de Chaitén. Actualmente es una ciudad casi fantasma, debido a que tuvo que ser desalojada por la erupción del Volcán Chaitén a tan sólo 10 km de la ciudad, quedando en ella solo un puñado de residentes. Fue fundada en 1933 por el presidente, señor Arturo Alessandri Palma, quien quería poblar esta zona para tener una equivalencia en el país. Se convirtió en capital del Departamento de Palena en 1959, hasta la regionalización, ocurrida en 1974 y 1976, en donde Palena adquiriría el nivel de provincia, pasando a depender de Puerto Montt. En los Años 2000 se convirtió en una de las comunas con más alto Índice de desarrollo humano

SERVICIO NACIONAL DE TURISMO

ATRATIVOS TURISTICOS 2012

CODIGO ATRACTIVO

REGION DE LOS LAGOS

R10197



<b>NOMBRE DEL ATRACTIVO</b>	CERRO TRES MONJAS	<b>REGION</b>	REGIÓN DE LOS LAGOS
<b>JERARQUIA</b>	REGIONAL	<b>PROVINCIA</b>	PALENA
<b>CATEGORIA</b>	SITIO NATURAL	<b>DIRECCION</b>	
<b>TIPO DE ATRACTIVO</b>	MONTAÑA	<b>COMUNA</b>	FUTALEUFÚ
<b>TIPO DE PROPIEDAD</b>	PÚBLICA	<b>LOCALIDAD O SECTOR</b>	FUTALEUFÚ
<b>ADMINISTRACION</b>	PÚBLICA	<b>ESTACIONALIDAD DE USO</b>	TODO EL AÑO
<b>DEMANDA TURISTICA</b>	LOCAL, REGIONAL	<b>LOCALIDAD URBANA MAS CERCANA</b>	FUTALEUFÚ
<b>SUBTIPO DEL ATRACTIVO</b>	CERRO	<b>DISTANCIA EN KMS</b>	CAPITAL REGIONAL CAPITAL COMUNAL
<b>DOTACION SERVICIOS BASICOS</b>			0
<b>TELEFONO INFORMACION</b>		<b>ESTADO DE CONSERVACION</b>	BUENA

**USO TURISTICO** ACTUAL

**DESCRIPCION GENERAL**

Este macizo presenta una serie de agujas de granito cerca de Futaleufú, al este de Chaitén. Los primeros ascensionistas fueron los argentinos Guy Costa y Pedro Fina y el catalán Oscar Medel en 2001.

SERVICIO NACIONAL DE TURISMO

ATRATIVOS TURISTICOS 2012

CODIGO ATRACTIVO

REGION DE LOS LAGOS

R10199



NOMBRE DEL ATRACTIVO

PALENA

REGION

REGIÓN DE LOS LAGOS

JERARQUIA

NACIONAL

PROVINCIA

PALENA

CATEGORIA

FOLKLORE

DIRECCION

COMUNA

PALENA

TIPO DE ATRACTIVO

ARQUITECTURA POPULAR ESPONTÁNEA

LOCALIDAD O SECTOR

PALENA

TIPO DE PROPIEDAD

PÚBLICA

SUBTIPO DEL ATRACTIVO

PUEBLO

ESTACIONALIDAD DE USO

TODO EL AÑO

ADMINISTRACION

PÚBLICA

DOTACION SERVICIOS BASICOS

LOCALIDAD URBANA MAS CERCANA

PALENA

DEMANDA TURISTICA

LOCAL, REGIONAL, NACIONAL

TELEFONO INFORMACION

DISTANCIA EN KMS	CAPITAL REGIONAL	
	CAPITAL COMUNAL	0

USO TURISTICO ACTUAL

ESTADO DE CONSERVACION BUENA

DESCRIPCION GENERAL

En la comuna homónima, como centro de mayor jerarquía se encuentra el pueblo de Palena, debido a que en éste se encuentran emplazados la mayoría de los servicios, dependencias administrativas y políticas de la comuna. Palena ofrece innumerables paquetes turísticos para recorrer sus ríos y lagos mediante cabalgatas, trekking, rafting, pesca deportiva en las cercanías, como también en Puerto Ramírez y Puerto Piedra.



# SERVICIO NACIONAL DE TURISMO

## ATRATIVOS TURISTICOS 2012

**CODIGO ATRACTIVO**

**REGION DE LOS LAGOS**

R10201



**NOMBRE DEL ATRACTIVO**

VILLA LINAO

**REGION**

REGIÓN DE LOS LAGOS

**JERARQUIA**

REGIONAL

**PROVINCIA**

CHILOÉ

**CATEGORIA**

FOLKLORE

**DIRECCION**

47 KM DE ANCUD

**COMUNA**

ANCUD

**TIPO DE ATRACTIVO**

ARQUITECTURA POPULAR ESPONTÁNEA

**LOCALIDAD O SECTOR**

LINAO

**TIPO DE PROPIEDAD**

PÚBLICA

**SUBTIPO DEL ATRACTIVO**

PUEBLO

**ESTACIONALIDAD DE USO**

TODO EL AÑO

**ADMINISTRACION**

PÚBLICA

**DOTACION SERVICIOS BASICOS**

AGUA POTABLE, ELECTRICIDAD

**LOCALIDAD URBANA MAS CERCANA**

ANCUD

**DEMANDA TURISTICA**

LOCAL, REGIONAL

**TELEFONO INFORMACION**

(65) 628163

<b>DISTANCIA EN KMS</b>	<b>CAPITAL REGIONAL</b>	102
	<b>CAPITAL COMUNAL</b>	47

**USO TURISTICO** ACTUAL

**ESTADO DE CONSERVACION** REGULAR

**DESCRIPCION GENERAL**

Hermosa bahía frente al Golfo de Ancud. Bahía de gran profundidad y es usada como fondeadero. Un lindo lugar, donde también hay casas que dan alojamiento y comida, asociadas a la red de Agroturismo de Chiloé.

# SERVICIO NACIONAL DE TURISMO

## ATRATIVOS TURISTICOS 2012

**CODIGO ATRACTIVO**

**REGION DE LOS LAGOS**

R10202



**NOMBRE DEL ATRACTIVO**

QUEMCHI

**REGION**

REGIÓN DE LOS LAGOS

**JERARQUIA**

NACIONAL

**PROVINCIA**

CHILOÉ

**CATEGORIA**

FOLKLORE

**DIRECCION**

65 KM AL SURESTE DE ANCUD

**TIPO DE ATRACTIVO**

ARQUITECTURA POPULAR ESPONTÁNEA

**COMUNA**

QUEMCHI

**LOCALIDAD O SECTOR**

QUEMCHI

**TIPO DE PROPIEDAD**

PÚBLICA

**SUBTIPO DEL ATRACTIVO**

PUEBLO

**ESTACIONALIDAD DE USO**

TODO EL AÑO

**ADMINISTRACION**

PÚBLICA

**DOTACION SERVICIOS BASICOS**

AGUA POTABLE, ELECTRICIDAD

**LOCALIDAD URBANA MAS CERCANA**

QUEMCHI

**DEMANDA TURISTICA**

LOCAL, REGIONAL, NACIONAL

**TELEFONO INFORMACION**

(65) 691469

<b>DISTANCIA EN KMS</b>	<b>CAPITAL REGIONAL</b>	155
	<b>CAPITAL COMUNAL</b>	0

**USO TURISTICO** ACTUAL

**ESTADO DE CONSERVACION** BUENA

**DESCRIPCION GENERAL**

Al pueblo de Quemchi lo recorre una extensa costanera junto al canal, que lo separa de la Isla Caucahué. A fines del año 1860, Quemchi era un lugar de bosques vírgenes, donde vivían grupos de aborígenes dedicados preferentemente a la extracción de mariscos. En 1885 se formó en Quemchi la Compañía Explotadora de Maderas Valparaíso. Al iniciarse el año 1925 se instala en Quemchi la Compañía de Electricidad. En 1940 nace en Quemchi la industria maderera Pi-Castolpi. Cuenta con una completa biblioteca y un museo que se encuentran en el centro del pueblo. Están también las artesanías de Quemchi, quienes trabajan el teñido con colores de fibras naturales.




# SERVICIO NACIONAL DE TURISMO

## ATRATIVOS TURISTICOS 2012

**CODIGO ATRACTIVO**

**REGION DE LOS LAGOS**

R10203



**NOMBRE DEL ATRACTIVO**

ISLA CAUCAHUE

**REGION**

REGIÓN DE LOS LAGOS

**JERARQUIA**

REGIONAL

**PROVINCIA**

CHILOÉ

**CATEGORIA**

SITIO NATURAL

**DIRECCION**

**COMUNA**

QUEMCHI

**TIPO DE ATRACTIVO**

COSTA

**LOCALIDAD O SECTOR**

ISLA CAUCAHUE

**TIPO DE PROPIEDAD**

PÚBLICA

**SUBTIPO DEL ATRACTIVO**

ISLA O ARCHIPIÉLAGO

**ESTACIONALIDAD DE USO**

TODO EL AÑO

**ADMINISTRACION**

PÚBLICA

**DOTACION SERVICIOS BASICOS**

**LOCALIDAD URBANA MAS CERCANA**

QUEMCHI

**DEMANDA TURISTICA**

LOCAL, REGIONAL

**TELEFONO INFORMACION**

<b>DISTANCIA EN KMS</b>	<b>CAPITAL REGIONAL</b>
	<b>CAPITAL COMUNAL</b>

**USO TURISTICO** ACTUAL

**ESTADO DE CONSERVACION** BUENA

**DESCRIPCION GENERAL**

Su nombre significa 'lugar de gaviotas grandes' y es una isla ubicada frente a Quemchi. Se puede acceder a ella en lancha y recorrer sus 8 km<sup>2</sup> en unas horas de navegación. Podrá conocer Punta Morros Lobos donde habitan aves silvestres, Punta Pinquen, Punta Pescuezo que posee amplios arenales y una piscina natural subida de la marea, Queler y el Estero Tubildad.



# SERVICIO NACIONAL DE TURISMO

## ATRATIVOS TURISTICOS 2012

**CODIGO ATRACTIVO**

### REGION DE LOS LAGOS

R10204



<b>NOMBRE DEL ATRACTIVO</b>	ISLA AUCAR	<b>REGION</b>	REGIÓN DE LOS LAGOS
<b>JERARQUIA</b>	REGIONAL	<b>PROVINCIA</b>	CHILOÉ
<b>CATEGORIA</b>	SITIO NATURAL	<b>DIRECCION</b>	A 50 KM DE DALCAHUE
<b>TIPO DE ATRACTIVO</b>	COSTA	<b>COMUNA</b>	QUEMCHI
<b>TIPO DE PROPIEDAD</b>	PÚBLICA	<b>LOCALIDAD O SECTOR</b>	ISLA AUCAR
<b>ADMINISTRACION</b>	PÚBLICA	<b>ESTACIONALIDAD DE USO</b>	TODO EL AÑO
<b>DEMANDA TURISTICA</b>	LOCAL, REGIONAL	<b>LOCALIDAD URBANA MAS CERCANA</b>	DALCAHUE
<b>SUBTIPO DEL ATRACTIVO</b>	ISLA O ARCHIPIÉLAGO	<b>DISTANCIA EN KMS</b>	CAPITAL REGIONAL CAPITAL COMUNAL
<b>DOTACION SERVICIOS BASICOS</b>		<b>ESTADO DE CONSERVACION</b>	BUENA
<b>TELEFONO INFORMACION</b>			

### DESCRIPCION GENERAL

Pequeña isla de no más de 200 m de diámetro. En este lugar podrá visitar atractivos como una capilla con imágenes vestidas que datan de 1761, un cementerio con hermosos jardines y un mirador desde el cual se puede apreciar el paisaje y bandadas de cisnes de cuello negro. En el sector se conservan importantes muestras de especies de flora y fauna nativa, que son de gran atractivo.

# SERVICIO NACIONAL DE TURISMO

## ATRATIVOS TURISTICOS 2012

**CODIGO ATRACTIVO**

### REGION DE LOS LAGOS

R10206



**NOMBRE DEL ATRACTIVO**

QUICAVI

**REGION**

REGIÓN DE LOS LAGOS

**JERARQUIA**

REGIONAL

**PROVINCIA**

CHILOÉ

**CATEGORIA**

FOLKLORE

**DIRECCION**

25 KM AL SUR DE QUEMCHI

**TIPO DE ATRACTIVO**

ARQUITECTURA POPULAR ESPONTÁNEA

**COMUNA**

QUEMCHI

**LOCALIDAD O SECTOR**

QUICAVI

**TIPO DE PROPIEDAD**

PÚBLICA

**SUBTIPO DEL ATRACTIVO**

PUEBLO

**ESTACIONALIDAD DE USO**

TODO EL AÑO

**ADMINISTRACION**

PÚBLICA

**DOTACION SERVICIOS BASICOS**

AGUA POTABLE, ELECTRICIDAD

**LOCALIDAD URBANA MAS CERCANA**

QUEMCHI

**DEMANDA TURISTICA**

LOCAL, REGIONAL

**TELEFONO INFORMACION**

(65) 691469

<b>DISTANCIA EN KMS</b>	<b>CAPITAL REGIONAL</b>	180
	<b>CAPITAL COMUNAL</b>	25

**USO TURISTICO** ACTUAL

**ESTADO DE CONSERVACION** REGULAR

**DESCRIPCION GENERAL**

Es una villa rodeada de hermosas playas y que ha sido reconocido por ser la tierra de los "brujos chilotes", tal como lo cuenta la leyenda chilota. Se encuentra aquí una milenaria parroquia y es posible visitar las islas Chauques, que se encuentran en frente.

# SERVICIO NACIONAL DE TURISMO

## ATRATIVOS TURISTICOS 2012

**CODIGO ATRACTIVO**

**REGION DE LOS LAGOS**

R10207



**NOMBRE DEL ATRACTIVO**

ISLA MECHUQUE

**REGION**

REGIÓN DE LOS LAGOS

**JERARQUIA**

REGIONAL

**PROVINCIA**

CHILOÉ

**CATEGORIA**

SITIO NATURAL

**DIRECCION**

A 45 MIN DE NAVEGACIÓN DESDE TENAUN

**COMUNA**

QUEMCHI

**TIPO DE ATRACTIVO**

COSTA

**LOCALIDAD O SECTOR**

MECHUQUE

**TIPO DE PROPIEDAD**

PÚBLICA

**SUBTIPO DEL ATRACTIVO**

ISLA O ARCHIPIÉLAGO

**ESTACIONALIDAD DE USO**

TODO EL AÑO

**ADMINISTRACION**

PÚBLICA

**DOTACION SERVICIOS BASICOS**

AGUA POTABLE, ELECTRICIDAD

**LOCALIDAD URBANA MAS CERCANA**

QUEMCHI

**DEMANDA TURISTICA**

LOCAL, REGIONAL

**TELEFONO INFORMACION**

(65) 691469

<b>DISTANCIA EN KMS</b>	<b>CAPITAL REGIONAL</b>	157
	<b>CAPITAL COMUNAL</b>	

**USO TURISTICO** ACTUAL

**ESTADO DE CONSERVACION** BUENA

**DESCRIPCION GENERAL**

Es la más occidental de las islas Chauques, se ubica frente a la costa de la isla Grande de Chiloé. Mechuque posee un poblado, del mismo nombre, que se originó por la instalación de una industria conservera de mariscos; actualmente es un sector de interés turístico en que existen varios palafitos, un pequeño museo histórico y un mirador.



# SERVICIO NACIONAL DE TURISMO

## ATRATIVOS TURISTICOS 2012

**CODIGO ATRACTIVO**

**REGION DE LOS LAGOS**

R10208



<b>NOMBRE DEL ATRACTIVO</b>	ISLA CHENIAO	<b>REGION</b>	REGIÓN DE LOS LAGOS
<b>JERARQUIA</b>	REGIONAL	<b>PROVINCIA</b>	CHILOÉ
<b>CATEGORIA</b>	SITIO NATURAL	<b>DIRECCION</b>	
<b>TIPO DE ATRACTIVO</b>	COSTA	<b>COMUNA</b>	QUEMCHI
<b>TIPO DE PROPIEDAD</b>	PÚBLICA	<b>LOCALIDAD O SECTOR</b>	ISLA CHENO
<b>ADMINISTRACION</b>	PÚBLICA	<b>ESTACIONALIDAD DE USO</b>	TODO EL AÑO
<b>DEMANDA TURISTICA</b>	LOCAL, REGIONAL	<b>LOCALIDAD URBANA MAS CERCANA</b>	
<b>SUBTIPO DEL ATRACTIVO</b>	ISLA O ARCHIPIÉLAGO	<b>DISTANCIA EN KMS</b>	<b>CAPITAL REGIONAL</b> <b>CAPITAL COMUNAL</b>
<b>DOTACION SERVICIOS BASICOS</b>		<b>ESTADO DE CONSERVACION</b>	BUENA
<b>TELEFONO INFORMACION</b>			

**USO TURISTICO** ACTUAL

**ESTADO DE CONSERVACION** BUENA

### DESCRIPCION GENERAL

Cheniao forma parte del Conjunto de las Islas Chauques. Con una aldea emplazada en lengüetas de arena, solo tienen algunas casas y capilla, la industria del salmón se encuentra instalada en los canales.



# SERVICIO NACIONAL DE TURISMO

## ATRATIVOS TURISTICOS 2012

**CODIGO ATRACTIVO**

**REGION DE LOS LAGOS**

R10209



**NOMBRE DEL ATRACTIVO**

ISLA AÑIHUE

**REGION**

REGIÓN DE LOS LAGOS

**JERARQUIA**

REGIONAL

**PROVINCIA**

CHILOÉ

**CATEGORIA**

SITIO NATURAL

**DIRECCION**

**COMUNA**

QUEMCHI

**TIPO DE ATRACTIVO**

COSTA

**LOCALIDAD O SECTOR**

ISLA AÑIHUE

**TIPO DE PROPIEDAD**

PÚBLICA

**SUBTIPO DEL ATRACTIVO**

ISLA O ARCHIPIÉLAGO

**ESTACIONALIDAD DE USO**

TODO EL AÑO

**ADMINISTRACION**

PÚBLICA

**DOTACION SERVICIOS BASICOS**

**LOCALIDAD URBANA MAS CERCANA**

**DEMANDA TURISTICA**

LOCAL, REGIONAL

**TELEFONO INFORMACION**

<b>DISTANCIA EN KMS</b>	<b>CAPITAL REGIONAL</b>
	<b>CAPITAL COMUNAL</b>

**USO TURISTICO** ACTUAL

**ESTADO DE CONSERVACION** BUENA

**DESCRIPCION GENERAL**

Esta isla presenta un atractivo natural, tanto por sus fiordos, esteros, flora y aves silvestres. Entre las especies nativas dentro del ecosistema local destacan el Arrayán, Maqui, Avellano, Chilcón, Canelo ;además de sus frutos silvestres como son el maqui, la murtilla, la nalca, el cauchao ,el chupón. Abundan los productos del mar cholgas, choritos, almejas, erizos, ostras, navajuelas, picorocos, etc., y las algas .





# SERVICIO NACIONAL DE TURISMO

## ATRATIVOS TURISTICOS 2012

**CODIGO ATRACTIVO**

**REGION DE LOS LAGOS**

R10210



**NOMBRE DEL ATRACTIVO**

ISLA QUELER

**REGION**

REGIÓN DE LOS LAGOS

**JERARQUIA**

REGIONAL

**PROVINCIA**

CHILOÉ

**CATEGORIA**

SITIO NATURAL

**DIRECCION**

A 10 MIN. EN LANCHA DESDE QUEMCHI

**COMUNA**

QUEMCHI

**TIPO DE ATRACTIVO**

COSTA

**LOCALIDAD O SECTOR**

ISLA QUELER

**TIPO DE PROPIEDAD**

PÚBLICA

**SUBTIPO DEL ATRACTIVO**

ISLA O ARCHIPIÉLAGO

**ESTACIONALIDAD DE USO**

TODO EL AÑO

**ADMINISTRACION**

PÚBLICA

**DOTACION SERVICIOS BASICOS**

**LOCALIDAD URBANA MAS CERCANA**

QUEMCHI

**DEMANDA TURISTICA**

LOCAL, REGIONAL

**TELEFONO INFORMACION**

<b>DISTANCIA EN KMS</b>	<b>CAPITAL REGIONAL</b>
	<b>CAPITAL COMUNAL</b>

**USO TURISTICO** ACTUAL

**ESTADO DE CONSERVACION** BUENA

**DESCRIPCION GENERAL**

Se ubica en la isla Caucahue. Podrá visitar sus grandes arenales y enormes pangues descolgándose de sus cerros, que miran hacia el golfo de Ancud.



# SERVICIO NACIONAL DE TURISMO

## ATRATIVOS TURISTICOS 2012

**CODIGO ATRACTIVO**

**REGION DE LOS LAGOS**

R10211



### NOMBRE DEL ATRACTIVO

ISLA TAUCOLON

### REGION

REGIÓN DE LOS LAGOS

### JERARQUIA

REGIONAL

### PROVINCIA

CHILOÉ

### CATEGORIA

SITIO NATURAL

### DIRECCION

### COMUNA

QUEMCHI

### TIPO DE ATRACTIVO

COSTA

### LOCALIDAD O SECTOR

ISLA TAUCOLON

### TIPO DE PROPIEDAD

PÚBLICA

### SUBTIPO DEL ATRACTIVO

ISLA O ARCHIPIÉLAGO

### ESTACIONALIDAD DE USO

TODO EL AÑO

### ADMINISTRACION

PÚBLICA

### DOTACION SERVICIOS BASICOS

### LOCALIDAD URBANA MAS CERCANA

### DEMANDA TURISTICA

LOCAL, REGIONAL

### TELEFONO INFORMACION

**DISTANCIA EN KMS** CAPITAL REGIONAL  
CAPITAL COMUNAL

**USO TURISTICO** ACTUAL

**ESTADO DE CONSERVACION** BUENA

### DESCRIPCION GENERAL

Perteneciente al grupo de las islas Chauques.

SERVICIO NACIONAL DE TURISMO

ATRATIVOS TURISTICOS 2012

CODIGO ATRACTIVO

REGION DE LOS LAGOS

R10212



NOMBRE DEL ATRACTIVO

ISLA BUTACHAUQUES

REGION

REGIÓN DE LOS LAGOS

JERARQUIA

REGIONAL

PROVINCIA

CHILOÉ

CATEGORIA

SITIO NATURAL

DIRECCION

COMUNA

QUEMCHI

TIPO DE ATRACTIVO

COSTA

LOCALIDAD O SECTOR

ISLA BUTACHAUQUES

TIPO DE PROPIEDAD

PÚBLICA

SUBTIPO DEL ATRACTIVO

ISLA O ARCHIPIÉLAGO

ESTACIONALIDAD DE USO

TODO EL AÑO

ADMINISTRACION

PÚBLICA

DOTACION SERVICIOS BASICOS

SIN SERVICIOS

LOCALIDAD URBANA MAS CERCANA

MECHUQUE

DEMANDA TURISTICA

LOCAL, REGIONAL

TELEFONO INFORMACION

(65) 691469

DISTANCIA EN KMS	CAPITAL REGIONAL	160
	CAPITAL COMUNAL	

USO TURISTICO ACTUAL

ESTADO DE CONSERVACION REGULAR

DESCRIPCION GENERAL

Es uno de los dos conjuntos de islas en que es dividido el Grupo Chauques, todas pertenecientes al Archipiélago de Chiloé. Consiste de varias islas cruzadas por un mar interior, siendo sus dos principales componentes la isla Butachauques —la mayor del conjunto y también del Grupo Chauques— y la isla Aulín. Su nombre procede de la adición del término fūta, "grande" en mapudungun, al topónimo chono. En esta isla se encuentran las localidades de San José, Metahue, Coneb, Nayahué y Maluco. Durante la marea alta, llamada marlleno en el español de Chiloé, algunos sectores quedan separados y constituyen islas momentáneas.

# SERVICIO NACIONAL DE TURISMO

## ATRATIVOS TURISTICOS 2012

**CODIGO ATRACTIVO**

### REGION DE LOS LAGOS

R10213



**NOMBRE DEL ATRACTIVO**

SAN JUAN

**REGION**

REGIÓN DE LOS LAGOS

**JERARQUIA**

REGIONAL

**PROVINCIA**

CHILOÉ

**CATEGORIA**

FOLKLORE

**DIRECCION**

35 KM AL ESTE DE DALCAHUE

**COMUNA**

DALCAHUE

**TIPO DE ATRACTIVO**

ARQUITECTURA POPULAR ESPONTÁNEA

**LOCALIDAD O SECTOR**

SAN JUAN

**TIPO DE PROPIEDAD**

PÚBLICA

**SUBTIPO DEL ATRACTIVO**

PUEBLO

**ESTACIONALIDAD DE USO**

TODO EL AÑO

**ADMINISTRACION**

PÚBLICA

**DOTACION SERVICIOS BASICOS**

AGUA POTABLE, ELECTRICIDAD

**LOCALIDAD URBANA MAS CERCANA**

DALCAHUE

**DEMANDA TURISTICA**

LOCAL, REGIONAL

**TELEFONO INFORMACION**

(65) 642375

<b>DISTANCIA EN KMS</b>	<b>CAPITAL REGIONAL</b>	199
	<b>CAPITAL COMUNAL</b>	35

**USO TURISTICO** ACTUAL

**ESTADO DE CONSERVACION** REGULAR

**DESCRIPCION GENERAL**

En la costa este de la Isla Grande de Chiloé, se encuentra el pequeño y hermoso pueblo de San Juan, ribereño del canal de Dalcahue. Cada 12 de octubre se celebra el Día de las Tradiciones Marineras. Enclave particular no sólo por su increíble belleza natural, un largo camino de tierra, que debe recorrerse para llegar. Posee un aspecto surrealista por sus embarcaciones en construcción varadas en la playa, su iglesia y sus casas de madera. Habitantes vinculados al mar y la navegación, poseedores de un valioso patrimonio cultural.



# SERVICIO NACIONAL DE TURISMO

## ATRATIVOS TURISTICOS 2012

**CODIGO ATRACTIVO**

**REGION DE LOS LAGOS**

R10214



**NOMBRE DEL ATRACTIVO**

PUEBLO DE TENAUN (ZT)

**REGION**

REGIÓN DE LOS LAGOS

**JERARQUIA**

NACIONAL

**PROVINCIA**

CHILOÉ

**CATEGORIA**

FOLKLORE

**DIRECCION**

40 KM DE DALCAHUE

**COMUNA**

DALCAHUE

**TIPO DE ATRACTIVO**

ARQUITECTURA POPULAR ESPONTÁNEA

**LOCALIDAD O SECTOR**

TENAUN

**TIPO DE PROPIEDAD**

PÚBLICA

**SUBTIPO DEL ATRACTIVO**

PUEBLO

**ESTACIONALIDAD DE USO**

TODO EL AÑO

**ADMINISTRACION**

PÚBLICA

**DOTACION SERVICIOS BASICOS**

AGUA POTABLE, ELECTRICIDAD

**LOCALIDAD URBANA MAS CERCANA**

DALCAHUE

**DEMANDA TURISTICA**

LOCAL, REGIONAL, NACIONAL

**TELEFONO INFORMACION**

(65) 642375

<b>DISTANCIA EN KMS</b>	<b>CAPITAL REGIONAL</b>	189
	<b>CAPITAL COMUNAL</b>	40

**USO TURISTICO** ACTUAL

**ESTADO DE CONSERVACION** BUENA

**DESCRIPCION GENERAL**

Declarado Zona Típica D.E. 944 del 05/11/2004. Data de fines del siglo XVIII, y surgió como un poblado de comerciantes que extraían alerce desde las islas Chauques. Fue visitado en 1567 por la expedición del mariscal Martín Ruiz de Gamboa. Por su ubicación, es punto de encuentro de navegantes, porque sirve de refugio antes de cruzar la punta y los bajos de Tenaún, a la espera de vientos favorables y mareas apropiadas para evitar los peligrosos remolinos. Hoy es un pequeño pueblo con casas en torno a una larga plaza paralela a la playa y junto a la iglesia. El puerto es terminal del servicio de lanchas que realiza navegaciones a la isla Mechuque.



# SERVICIO NACIONAL DE TURISMO

## ATRATIVOS TURISTICOS 2012

**CODIGO ATRACTIVO**

**REGION DE LOS LAGOS**

R10216



**NOMBRE DEL ATRACTIVO**

ISLA LIN LIN

**REGION**

REGIÓN DE LOS LAGOS

**JERARQUIA**

REGIONAL

**PROVINCIA**

CHILOÉ

**CATEGORIA**

SITIO NATURAL

**DIRECCION**

**COMUNA**

QUINCHAO

**TIPO DE ATRACTIVO**

COSTA

**LOCALIDAD O SECTOR**

LIN LIN

**TIPO DE PROPIEDAD**

PÚBLICA

**SUBTIPO DEL ATRACTIVO**

ISLA O ARCHIPIÉLAGO

**ESTACIONALIDAD DE USO**

TODO EL AÑO

**ADMINISTRACION**

PÚBLICA

**DOTACION SERVICIOS BASICOS**

**LOCALIDAD URBANA MAS CERCANA**

**DEMANDA TURISTICA**

LOCAL, REGIONAL

**TELEFONO INFORMACION**

**DISTANCIA EN KMS** CAPITAL REGIONAL  
CAPITAL COMUNAL

**USO TURISTICO** ACTUAL

**ESTADO DE CONSERVACION** BUENA

**DESCRIPCION GENERAL**

En este territorio, dividido en los sectores Curaco de Lin Lin y Los Pinos, viven más de 600 personas, las que se sustentan principalmente de la agricultura y el pelillo. Su geografía asemeja una silla de montar y cuya principal actividad artesanal son las frazadas a telar.

**SERVICIO NACIONAL DE TURISMO**

**ATRATIVOS TURISTICOS 2012**

**CODIGO ATRACTIVO**

**REGION DE LOS LAGOS**

R10217



**NOMBRE DEL ATRACTIVO**

ISLA MEULIN

**REGION**

REGIÓN DE LOS LAGOS

**JERARQUIA**

REGIONAL

**PROVINCIA**

CHILOÉ

**CATEGORIA**

SITIO NATURAL

**DIRECCION**

**COMUNA**

QUINCHAO

**TIPO DE ATRACTIVO**

COSTA

**LOCALIDAD O SECTOR**

ISLA MEULIN

**TIPO DE PROPIEDAD**

PÚBLICA

**SUBTIPO DEL ATRACTIVO**

ISLA O ARCHIPIÉLAGO

**ESTACIONALIDAD DE USO**

TODO EL AÑO

**ADMINISTRACION**

PÚBLICA

**DOTACION SERVICIOS BASICOS**

**LOCALIDAD URBANA MAS CERCANA**

ACHAO

**DEMANDA TURISTICA**

LOCAL, REGIONAL

**TELEFONO INFORMACION**

**DISTANCIA EN KMS** CAPITAL REGIONAL  
 CAPITAL COMUNAL

**USO TURISTICO** ACTUAL

**ESTADO DE CONSERVACION** BUENA

**DESCRIPCION GENERAL**

La Isla Meulín con 810 habitantes, se ubica hacia el noroeste de Achao, cercana a las anteriores islas de Quenac y Caguach. La isla Meulín posee 2 sectores, El Tránsito y San Francisco. Para acceder a la isla, se puede hacer desde Achao hasta las rampas de El Tránsito o la de San Francisco. Ambos sectores se caracterizan por la presencia de una iglesia, una escuela con su cancha de deporte, un edificio para acoger la ronda médica, sede de deporte y junta de vecinos. La isla tiene forma de herradura y está partida en dos por un río que llega al estero San Francisco. La actividad económica predominante en la isla es la agricultura, pesca y salmonicultura.



# SERVICIO NACIONAL DE TURISMO

## ATRATIVOS TURISTICOS 2012

**CODIGO ATRACTIVO**

### REGION DE LOS LAGOS

R10218



**NOMBRE DEL ATRACTIVO**

DALCAHUE

**REGION**

REGIÓN DE LOS LAGOS

**JERARQUIA**

NACIONAL

**PROVINCIA**

CHILOÉ

**CATEGORIA**

FOLKLORE

**DIRECCION**

20 KM DE CASTRO

**TIPO DE ATRACTIVO**

ARQUITECTURA POPULAR ESPONTÁNEA

**COMUNA**

DALCAHUE

**LOCALIDAD O SECTOR**

DALCAHUE

**TIPO DE PROPIEDAD**

PÚBLICA

**SUBTIPO DEL ATRACTIVO**

PUEBLO

**ESTACIONALIDAD DE USO**

TODO EL AÑO

**ADMINISTRACION**

PÚBLICA

**DOTACION SERVICIOS BASICOS**

AGUA POTABLE, ELECTRICIDAD

**LOCALIDAD URBANA MAS CERCANA**

DALCAHUE

**DEMANDA TURISTICA**

LOCAL, REGIONAL, NACIONAL

**TELEFONO INFORMACION**

(65) 642375

<b>DISTANCIA EN KMS</b>	<b>CAPITAL REGIONAL</b>	164
	<b>CAPITAL COMUNAL</b>	0

**USO TURISTICO** ACTUAL

**ESTADO DE CONSERVACION** BUENA

**DESCRIPCION GENERAL**

En tiempos prehistóricos, el lugar en que hoy se encuentra el pueblo de Dalcahue era muy visitado por los chonos y estaba habitado por huilliches, a causa de ser la parte más angosta del canal de Dalcahue y, por lo tanto, el balseo más natural hacia la isla de Quinchao. El mismo significado de la palabra Dalcahue revela esta importancia, ya que en el mapudungun de Chiloé Dalkawe significa lugar de dalcas, es decir, de la embarcación de tres tablones que usaban originalmente los chonos y cuyo uso se difundió a todas las culturas del archipiélago, incluyendo la española. Durante la Colonia, Dalcahue se consideraba un pueblo de españoles e indios, bajo el nombre de Dalcapulli o Dalcahue.



SERVICIO NACIONAL DE TURISMO

ATRATIVOS TURISTICOS 2012

CODIGO ATRACTIVO

REGION DE LOS LAGOS

R10219



NOMBRE DEL ATRACTIVO

CURACO DE VÉLEZ

REGION

REGIÓN DE LOS LAGOS

JERARQUIA

NACIONAL

PROVINCIA

CHILOÉ

CATEGORIA

FOLKLORE

DIRECCION

31 KM DE CASTRO

COMUNA

CURACO DE VÉLEZ

TIPO DE ATRACTIVO

ARQUITECTURA POPULAR ESPONTÁNEA

LOCALIDAD O SECTOR

CURACO DE VÉLEZ

TIPO DE PROPIEDAD

PRIVADA

SUBTIPO DEL ATRACTIVO

PUEBLO

ESTACIONALIDAD DE USO

TODO EL AÑO

ADMINISTRACION

PRIVADA

LOCALIDAD URBANA MAS CERCANA

CURACO DE VÉLEZ

DEMANDA TURISTICA

LOCAL, REGIONAL, NACIONAL

DOTACION SERVICIOS BASICOS

AGUA POTABLE, ELECTRICIDAD

TELEFONO INFORMACION

(65) 667223

DISTANCIA EN KMS	CAPITAL REGIONAL	179
	CAPITAL COMUNAL	0

USO TURISTICO ACTUAL

ESTADO DE CONSERVACION BUENA

DESCRIPCION GENERAL

Puerto histórico ubicado al noroeste de la Isla de Quinchao, se define como "Cuna de Héroes", por la Armada de Chile por haber nacido en esta localidad grandes marinos como el Almirante Galvarino Riveros Cárdenas, que dieron gloria a Chile en el pasado. Curaco fue Colonizado por encomenderos españoles y nace alrededor de 1660, como asiento itinerante de misioneros y militares en transito, dando origen a lo que sería más tarde la Villa de Curaco de Vélez. Desde 1901, comenzó a estructurarse el pueblo con iglesia, plaza y calles dando origen a un pueblo típico en arquitectura y tradiciones históricas y culturales.

# SERVICIO NACIONAL DE TURISMO

## ATRATIVOS TURISTICOS 2012

**CODIGO ATRACTIVO**

**REGION DE LOS LAGOS**

R10220



**NOMBRE DEL ATRACTIVO**

ACHAO

**REGION**

REGIÓN DE LOS LAGOS

**JERARQUIA**

NACIONAL

**PROVINCIA**

CHILOÉ

**CATEGORIA**

FOLKLORE

**DIRECCION**

A 25 KM DE DALCAHUE

**COMUNA**

QUINCHAO

**TIPO DE ATRACTIVO**

ARQUITECTURA POPULAR ESPONTÁNEA

**LOCALIDAD O SECTOR**

ACHAO

**TIPO DE PROPIEDAD**

PÚBLICA

**SUBTIPO DEL ATRACTIVO**

PUEBLO

**ESTACIONALIDAD DE USO**

TODO EL AÑO

**ADMINISTRACION**

PÚBLICA

**DOTACION SERVICIOS BASICOS**

AGUA POTABLE, ELECTRICIDAD

**LOCALIDAD URBANA MAS CERCANA**

ACHAO

**DEMANDA TURISTICA**

LOCAL, REGIONAL, NACIONAL

**TELEFONO INFORMACION**

(65) 661176

<b>DISTANCIA EN KMS</b>	<b>CAPITAL REGIONAL</b>	189
	<b>CAPITAL COMUNAL</b>	0

**USO TURISTICO** ACTUAL

**ESTADO DE CONSERVACION** BUENA

**DESCRIPCION GENERAL**

Es la capital de la comuna de Quinchao. Achao está construido sobre un sector plano rodeado de cerros y frente a una playa arenosa poco profunda. Al frente están las islas de Llingua y Quenac. En los cerros de los alrededores existen abundantes miradores, como el del Alto de la Paloma. Es el principal de entre los pueblos chilotes que están fuera de la Isla Grande y como tal es muy visitado por habitantes de las islas menores, que acuden a estudiar o a realizar actividades comerciales. La arquitectura de Achao se destaca por las múltiples formas que adoptan las tejuelas de alerce que se usan para revestir las casas.

**SERVICIO NACIONAL DE TURISMO**

**ATRATIVOS TURISTICOS 2012**

**CODIGO ATRACTIVO**

**REGION DE LOS LAGOS**

R10221



**NOMBRE DEL ATRACTIVO**

ISLA LLINGUA

**REGION**

REGIÓN DE LOS LAGOS

**JERARQUIA**

REGIONAL

**PROVINCIA**

CHILOÉ

**CATEGORIA**

SITIO NATURAL

**DIRECCION**

**COMUNA**

QUINCHAO

**TIPO DE ATRACTIVO**

COSTA

**LOCALIDAD O SECTOR**

ISLA LLINGUA

**TIPO DE PROPIEDAD**

PÚBLICA

**SUBTIPO DEL ATRACTIVO**

ISLA O ARCHIPIÉLAGO

**ESTACIONALIDAD DE USO**

TODO EL AÑO

**ADMINISTRACION**

PÚBLICA

**DOTACION SERVICIOS BASICOS**

SIN SERVICIOS

**LOCALIDAD URBANA MAS CERCANA**

ACHAO

**DEMANDA TURISTICA**

LOCAL, REGIONAL

**TELEFONO INFORMACION**

(65) 661176

**DISTANCIA EN KMS** CAPITAL REGIONAL  
 CAPITAL COMUNAL

**USO TURISTICO** ACTUAL

**ESTADO DE CONSERVACION** REGULAR

**DESCRIPCION GENERAL**

La isla de Llingua está ubicada en el archipiélago de Chiloé. Cuenta con 432 habitantes. Su población se dedica principalmente a actividades de carácter agrícola y de explotación de recursos marinos (recolección de algas y pesca), todas actividades de autoconsumo y sin fines comerciales. A estas actividades se suma la artesanía en cestería que desde hace más de treinta años se desarrolla y constituye un aporte al sustento, sobre todo en los meses estivales.



# SERVICIO NACIONAL DE TURISMO

## ATRATIVOS TURISTICOS 2012

**CODIGO ATRACTIVO**

**REGION DE LOS LAGOS**

R10222



**NOMBRE DEL ATRACTIVO**

LAGUNA PASTAHUE

**REGION**

REGIÓN DE LOS LAGOS

**JERARQUIA**

REGIONAL

**PROVINCIA**

CHILOÉ

**CATEGORIA**

SITIO NATURAL

**DIRECCION**

**COMUNA**

CASTRO

**TIPO DE ATRACTIVO**

LAGO, LAGUNA O HUMEDAL

**LOCALIDAD O SECTOR**

LAGUNA PASTAHUE

**TIPO DE PROPIEDAD**

PÚBLICA

**SUBTIPO DEL ATRACTIVO**

LAGO, LAGUNA O HUMEDAL

**ESTACIONALIDAD DE USO**

TODO EL AÑO

**ADMINISTRACION**

PÚBLICA

**DOTACION SERVICIOS BASICOS**

**LOCALIDAD URBANA MAS CERCANA**

CASTRO

**DEMANDA TURISTICA**

LOCAL, REGIONAL

**TELEFONO INFORMACION**

<b>DISTANCIA EN KMS</b>	<b>CAPITAL REGIONAL</b>
	<b>CAPITAL COMUNAL</b>

**USO TURISTICO** ACTUAL

**ESTADO DE CONSERVACION** BUENA

**DESCRIPCION GENERAL**

Hermosa laguna; un verdadero espejo de agua dulce localizado en el sector de Piruquina, al norte de Castro. Allí se encuentran playas tranquilas, rodeadas de bosques nativos y cabañas turísticas. Un entorno de descanso y tranquilidad.

# SERVICIO NACIONAL DE TURISMO

## ATRATIVOS TURISTICOS 2012

**CODIGO ATRACTIVO**

### REGION DE LOS LAGOS

R10223



#### NOMBRE DEL ATRACTIVO

CASTRO

#### REGION

REGIÓN DE LOS LAGOS

#### JERARQUIA

INTERNACIONAL

#### PROVINCIA

CHILOÉ

#### CATEGORIA

REALIZACIÓN TÉCNICA, CIENTÍFICA O  
ARTÍSTICA CONTEMPORÁNEA

#### DIRECCION

87 KM DE ANCUD

#### TIPO DE ATRACTIVO

OBRA DE ARTE O TÉCNICA

#### COMUNA

CASTRO

#### LOCALIDAD O SECTOR

CASTRO

#### TIPO DE PROPIEDAD

PÚBLICA

#### SUBTIPO DEL ATRACTIVO

CIUDAD

#### ESTACIONALIDAD DE USO

TODO EL AÑO

#### ADMINISTRACION

PÚBLICA

#### DOTACION SERVICIOS BASICOS

AGUA POTABLE, ELECTRICIDAD

#### LOCALIDAD URBANA MAS CERCANA

CASTRO

#### DEMANDA TURISTICA

LOCAL, REGIONAL, NACIONAL,  
INTERNACIONAL

#### TELEFONO INFORMACION

(65) 633760

<b>DISTANCIA</b>	<b>CAPITAL REGIONAL</b>	177
<b>EN KMS</b>	<b>CAPITAL COMUNAL</b>	0

**USO TURISTICO** ACTUAL

**ESTADO DE CONSERVACION** BUENA

#### DESCRIPCION GENERAL

Su localización en el centro mismo de la Isla Grande, como ciudad base, permite el fácil traslado a otras localidades. Es la Capital Provincial, eje administrativo, con funciones comerciales, financieras, educativas, turísticas, culturales, sociales, en constante crecimiento. Emplazada en una pequeña terraza, entre los 35 y 50 metros sobre el nivel del mar, al borde de una ensenada por el lado oriental y del río Gamboa por el occidental, la convierten en una acogedora ciudad, con un magnífico fondeadero. Su estratégica posición en el fiordo le entrega características paisajistas únicas por el entorno que domina. Primera ciudad chilota, capital del archipiélago y última población hacia el Estrecho de Magallanes.


**SERVICIO NACIONAL DE TURISMO**

**ATRATIVOS TURISTICOS 2012**

**CODIGO ATRACTIVO**

**REGION DE LOS LAGOS**

R10224



**NOMBRE DEL ATRACTIVO**

LLAU LLAO

**REGION**

REGIÓN DE LOS LAGOS

**JERARQUIA**

REGIONAL

**PROVINCIA**

CHILOÉ

**CATEGORIA**

FOLKLORE

**DIRECCION**

5 KM DE CASTRO

**COMUNA**

CASTRO

**TIPO DE ATRACTIVO**

ARQUITECTURA POPULAR ESPONTÁNEA

**LOCALIDAD O SECTOR**

LLAU LLAO

**TIPO DE PROPIEDAD**

PÚBLICA

**SUBTIPO DEL ATRACTIVO**

PUEBLO

**ESTACIONALIDAD DE USO**

TODO EL AÑO

**ADMINISTRACION**

PÚBLICA

**DOTACION SERVICIOS BASICOS**

AGUA POTABLE, ELECTRICIDAD

**LOCALIDAD URBANA MAS CERCANA**

CASTRO

**DEMANDA TURISTICA**

LOCAL, REGIONAL

**TELEFONO INFORMACION**

(65) 633760

<b>DISTANCIA EN KMS</b>	<b>CAPITAL REGIONAL</b>	173
	<b>CAPITAL COMUNAL</b>	5

**USO TURISTICO** ACTUAL

**ESTADO DE CONSERVACION** BUENA

**DESCRIPCION GENERAL**

Aldea con casas de tejuelas y una antigua capilla situada en un singular emplazamiento. Aquí podrá visitar y recorrer los campos donde trabajan con maquinaria de madera para elaborar jugo de manzana, además de un antiguo molino accionado por agua.



# SERVICIO NACIONAL DE TURISMO

## ATRATIVOS TURISTICOS 2012

**CODIGO ATRACTIVO**

**REGION DE LOS LAGOS**

R10225



**NOMBRE DEL ATRACTIVO**

ISLA QUENAC

**REGION**

REGIÓN DE LOS LAGOS

**JERARQUIA**

REGIONAL

**PROVINCIA**

CHILOÉ

**CATEGORIA**

SITIO NATURAL

**DIRECCION**

**COMUNA**

QUINCHAO

**TIPO DE ATRACTIVO**

COSTA

**LOCALIDAD O SECTOR**

ISLA QUENAC

**TIPO DE PROPIEDAD**

PÚBLICA

**SUBTIPO DEL ATRACTIVO**

ISLA O ARCHIPIÉLAGO

**ESTACIONALIDAD DE USO**

TODO EL AÑO

**ADMINISTRACION**

PÚBLICA

**DOTACION SERVICIOS BASICOS**

**LOCALIDAD URBANA MAS CERCANA**

**DEMANDA TURISTICA**

LOCAL, REGIONAL

**TELEFONO INFORMACION**

<b>DISTANCIA EN KMS</b>	<b>CAPITAL REGIONAL</b>
	<b>CAPITAL COMUNAL</b>

**USO TURISTICO** ACTUAL

**ESTADO DE CONSERVACION** BUENA

**DESCRIPCION GENERAL**

Isla del mar interior de Chiloé, nombre cuyo significado de origen chono (kenák) es "lugar desprotegido del viento", su extensión es de unos 6 Km. de largo y unos 3 a 4 Km. de ancho. Tiene una superficie de 21,43 km<sup>2</sup>, con una población aproximada de 500 habitantes dedicados a la acuicultura y agricultura y la ganadería.

# SERVICIO NACIONAL DE TURISMO

## ATRATIVOS TURISTICOS 2012

**CODIGO ATRACTIVO**

**REGION DE LOS LAGOS**

R10226



**NOMBRE DEL ATRACTIVO**

ISLA CAGUACH

**REGION**

REGIÓN DE LOS LAGOS

**JERARQUIA**

REGIONAL

**PROVINCIA**

CHILOÉ

**CATEGORIA**

SITIO NATURAL

**DIRECCION**

**COMUNA**

QUINCHAO

**TIPO DE ATRACTIVO**

COSTA

**LOCALIDAD O SECTOR**

ISLA CAGUACH

**TIPO DE PROPIEDAD**

PÚBLICA

**SUBTIPO DEL ATRACTIVO**

ISLA O ARCHIPIÉLAGO

**ESTACIONALIDAD DE USO**

TODO EL AÑO

**ADMINISTRACION**

PÚBLICA

**DOTACION SERVICIOS BASICOS**

**LOCALIDAD URBANA MAS CERCANA**

ACHAO

**DEMANDA TURISTICA**

LOCAL, REGIONAL

**TELEFONO INFORMACION**

<b>DISTANCIA EN KMS</b>	<b>CAPITAL REGIONAL</b>
	<b>CAPITAL COMUNAL</b>

**USO TURISTICO** ACTUAL

**ESTADO DE CONSERVACION** BUENA

**DESCRIPCION GENERAL**

Caguach o Cahuach es una de las islas menores más conocidas del Archipiélago de Chiloé. Tiene forma de medialuna y contiene los sectores de Capilla Antigua, El Estero, El Pasaje y La Capilla. Está en el este del archipiélago, a una hora y media de navegación de Achao y a cuatro de Castro. Su fama proviene de la ceremonia anual de la peregrinación de Jesús Nazareno, que consiste en la transportación del Nazareno de Cahuach por la explanada de la isla. Esta isla es llamada también como isla de la devoción por esta importante festividad religiosa, una de las más importantes del sur de Chile. La isla estuvo poblada por los chonos, un pueblo nómada que se desplazaba por los canales en embarcaciones





# SERVICIO NACIONAL DE TURISMO

## ATRATIVOS TURISTICOS 2012

**CODIGO ATRACTIVO**

**REGION DE LOS LAGOS**

R10227



**NOMBRE DEL ATRACTIVO**

ISLA TEUQUELIN

**REGION**

REGIÓN DE LOS LAGOS

**JERARQUIA**

REGIONAL

**PROVINCIA**

CHILOÉ

**CATEGORIA**

SITIO NATURAL

**DIRECCION**

**COMUNA**

QUINCHAO

**TIPO DE ATRACTIVO**

COSTA

**LOCALIDAD O SECTOR**

ISLA TEUQUELIN

**TIPO DE PROPIEDAD**

PÚBLICA

**SUBTIPO DEL ATRACTIVO**

ISLA O ARCHIPIÉLAGO

**ESTACIONALIDAD DE USO**

TODO EL AÑO

**ADMINISTRACION**

PÚBLICA

**DOTACION SERVICIOS BASICOS**

**LOCALIDAD URBANA MAS CERCANA**

**DEMANDA TURISTICA**

LOCAL, REGIONAL

**TELEFONO INFORMACION**

<b>DISTANCIA EN KMS</b>	<b>CAPITAL REGIONAL</b>
	<b>CAPITAL COMUNAL</b>

**USO TURISTICO** ACTUAL

**ESTADO DE CONSERVACION** BUENA

**DESCRIPCION GENERAL**

Está en el grupo Quenac, conforman las islas: Quenac, Cahuach, Meulin y Teuquílín. La más pequeña de este grupo, con 70 ha, tiene playas y vistas al continente y al grupo desertores. Los habitantes sobreviven de su tierra, el mar y la "luga", un alga que se cosecha y se vende para productos cosméticos.

SERVICIO NACIONAL DE TURISMO

ATRATIVOS TURISTICOS 2012

CODIGO ATRACTIVO

REGION DE LOS LAGOS

R10228



**NOMBRE DEL ATRACTIVO**

ISLA QUINCHAO

**REGION**

REGIÓN DE LOS LAGOS

**JERARQUIA**

REGIONAL

**PROVINCIA**

CHILOÉ

**CATEGORIA**

SITIO NATURAL

**DIRECCION**

**COMUNA**

QUINCHAO

**TIPO DE ATRACTIVO**

COSTA

**LOCALIDAD O SECTOR**

QUINCHAO

**TIPO DE PROPIEDAD**

PÚBLICA

**SUBTIPO DEL ATRACTIVO**

ISLA O ARCHIPIÉLAGO

**ESTACIONALIDAD DE USO**

TODO EL AÑO

**ADMINISTRACION**

PÚBLICA

**DOTACION SERVICIOS BASICOS**

AGUA POTABLE, ELECTRICIDAD

**LOCALIDAD URBANA MAS CERCANA**

ACHAO

**DEMANDA TURISTICA**

LOCAL, REGIONAL

**TELEFONO INFORMACION**

(65) 661176

<b>DISTANCIA EN KMS</b>	<b>CAPITAL REGIONAL</b>	158
	<b>CAPITAL COMUNAL</b>	15

**USO TURISTICO** ACTUAL

**ESTADO DE CONSERVACION** REGULAR

**DESCRIPCION GENERAL**

Quinchao es la segunda isla más grande del archipiélago de Chiloé, con una superficie aproximada de 120 km<sup>2</sup>. Está separada de la isla Grande de Chiloé por el canal Dalcahue. Comprende gran parte del territorio de la comuna de Quinchao y a toda la comuna de Curaco de Vélez (80 km<sup>2</sup>). Su relieve surge de la manifestación sísmica de la interacción de las placas de Nazca y Sudamericana, el desplazamiento de los hielos (Cuaternario), las constantes precipitaciones y vientos modelaron la geomorfología ondulada. La mayor parte del bosque original ha sido sustituida por praderas y por cultivos de papa. Contiene varios puertos naturales, en los que se ubican pueblos y caseríos como Achao, Quinchao, Curaco de

## SERVICIO NACIONAL DE TURISMO

### ATRATIVOS TURISTICOS 2012

**CODIGO ATRACTIVO**

**REGION DE LOS LAGOS**

R10229



**NOMBRE DEL ATRACTIVO**

ISLA ALAO

**REGION**

REGIÓN DE LOS LAGOS

**JERARQUIA**

REGIONAL

**PROVINCIA**

CHILOÉ

**CATEGORIA**

SITIO NATURAL

**DIRECCION**

**COMUNA**

QUINCHAO

**TIPO DE ATRACTIVO**

COSTA

**LOCALIDAD O SECTOR**

ISLA ALAO

**TIPO DE PROPIEDAD**

PÚBLICA

**SUBTIPO DEL ATRACTIVO**

ISLA O ARCHIPIÉLAGO

**ESTACIONALIDAD DE USO**

TODO EL AÑO

**ADMINISTRACION**

PÚBLICA

**DOTACION SERVICIOS BASICOS**

**LOCALIDAD URBANA MAS CERCANA**

**DEMANDA TURISTICA**

LOCAL, REGIONAL

**TELEFONO INFORMACION**

**DISTANCIA EN KMS**    **CAPITAL REGIONAL**  
    **CAPITAL COMUNAL**

**USO TURISTICO** ACTUAL

**ESTADO DE CONSERVACION** BUENA

**DESCRIPCION GENERAL**

Tiene 11 kms2 de superficie, colindando con la isla de Chaulinec y la isla Quinchao por el sur este. Acceso en navegación desde Chelín.



# SERVICIO NACIONAL DE TURISMO

## ATRATIVOS TURISTICOS 2012

**CODIGO ATRACTIVO**

**REGION DE LOS LAGOS**

R10230



**NOMBRE DEL ATRACTIVO**

ISLA APIAO

**REGION**

REGIÓN DE LOS LAGOS

**JERARQUIA**

REGIONAL

**PROVINCIA**

CHILOÉ

**CATEGORIA**

SITIO NATURAL

**DIRECCION**

**COMUNA**

QUINCHAO

**TIPO DE ATRACTIVO**

COSTA

**LOCALIDAD O SECTOR**

ISLA APIAO

**TIPO DE PROPIEDAD**

PÚBLICA

**SUBTIPO DEL ATRACTIVO**

ISLA O ARCHIPIÉLAGO

**ESTACIONALIDAD DE USO**

TODO EL AÑO

**ADMINISTRACION**

PÚBLICA

**DOTACION SERVICIOS BASICOS**

**LOCALIDAD URBANA MAS CERCANA**

**DEMANDA TURISTICA**

LOCAL, REGIONAL

**TELEFONO INFORMACION**

<b>DISTANCIA EN KMS</b>	<b>CAPITAL REGIONAL</b>
	<b>CAPITAL COMUNAL</b>

**USO TURISTICO** ACTUAL

**ESTADO DE CONSERVACION** BUENA

**DESCRIPCION GENERAL**

Se accede por mar desde Chequian. La isla de Apiao posee un pintoresco estero navegable que la recorre por el centro, ideal para el resguardo de embarcaciones, además de hermosas dunas.



# SERVICIO NACIONAL DE TURISMO

## ATRATIVOS TURISTICOS 2012

**CODIGO ATRACTIVO**

**REGION DE LOS LAGOS**

R10231



**NOMBRE DEL ATRACTIVO**

ISLA CHAULINEC

**REGION**

REGIÓN DE LOS LAGOS

**JERARQUIA**

REGIONAL

**PROVINCIA**

CHILOÉ

**CATEGORIA**

SITIO NATURAL

**DIRECCION**

**COMUNA**

QUINCHAO

**TIPO DE ATRACTIVO**

COSTA

**LOCALIDAD O SECTOR**

ISLA CHAULINEC

**TIPO DE PROPIEDAD**

PÚBLICA

**SUBTIPO DEL ATRACTIVO**

ISLA O ARCHIPIÉLAGO

**ESTACIONALIDAD DE USO**

TODO EL AÑO

**ADMINISTRACION**

PÚBLICA

**DOTACION SERVICIOS BASICOS**

**LOCALIDAD URBANA MAS CERCANA**

**DEMANDA TURISTICA**

LOCAL, REGIONAL

**TELEFONO INFORMACION**

<b>DISTANCIA EN KMS</b>	<b>CAPITAL REGIONAL</b>
	<b>CAPITAL COMUNAL</b>

**USO TURISTICO** ACTUAL

**ESTADO DE CONSERVACION** BUENA

**DESCRIPCION GENERAL**

La mayor de las islas del grupo Chaulinec, cuenta con cuatro sectores: La Villa, con servicios urbanos básicos, Capilla Antigua, al sur Llahuach, al oeste el sector de Huelmo, todos rodeados de hermosos paisajes.



# SERVICIO NACIONAL DE TURISMO

## ATRATIVOS TURISTICOS 2012

**CODIGO ATRACTIVO**

**REGION DE LOS LAGOS**

R10232



**NOMBRE DEL ATRACTIVO**

ISLA CHELIN

**REGION**

REGIÓN DE LOS LAGOS

**JERARQUIA**

REGIONAL

**PROVINCIA**

CHILOÉ

**CATEGORIA**

SITIO NATURAL

**DIRECCION**

**COMUNA**

CASTRO

**TIPO DE ATRACTIVO**

COSTA

**LOCALIDAD O SECTOR**

ISLA CHELIN

**TIPO DE PROPIEDAD**

PÚBLICA

**SUBTIPO DEL ATRACTIVO**

ISLA O ARCHIPIÉLAGO

**ESTACIONALIDAD DE USO**

TODO EL AÑO

**ADMINISTRACION**

PÚBLICA

**DOTACION SERVICIOS BASICOS**

ELECTRICIDAD

**LOCALIDAD URBANA MAS CERCANA**

CASTRO

**DEMANDA TURISTICA**

LOCAL, REGIONAL

**TELEFONO INFORMACION**

(65) 633760

<b>DISTANCIA EN KMS</b>	<b>CAPITAL REGIONAL</b>	177
	<b>CAPITAL COMUNAL</b>	

**USO TURISTICO** ACTUAL

**ESTADO DE CONSERVACION** BUENA

**DESCRIPCION GENERAL**

Está entre Lemuy y Quehui, a unas dos horas de navegación desde la capital comunal. Tiene una superficie de unos 12 km<sup>2</sup> y está habitada por unas 800 personas aproximadamente, que se dedican a la agricultura, la salmonicultura y el turismo. La isla se divide en los sectores de Huechochelín y Chelín Bajo, en este último se ubica una de las 16 iglesias de Chiloé que fueron declaradas Patrimonio de la Humanidad. Se cree que su nombre procede del idioma chono y que significa "cerro pequeño".

SERVICIO NACIONAL DE TURISMO

ATRATIVOS TURISTICOS 2012

CODIGO ATRACTIVO

REGION DE LOS LAGOS

R10233



NOMBRE DEL ATRACTIVO

IGLESIA DE DETIF (MH Y PHU)

REGION

REGIÓN DE LOS LAGOS

JERARQUIA

INTERNACIONAL

PROVINCIA

CHILOÉ

CATEGORIA

MUSEO O MANIFESTACIÓN CULTURAL

DIRECCION

COMUNA

PUQUELDÓN

TIPO DE ATRACTIVO

OBRA DE ARTE O TÉCNICA

LOCALIDAD O SECTOR

DETIF

TIPO DE PROPIEDAD

PRIVADA

SUBTIPO DEL ATRACTIVO

ARQUITECTURA

ESTACIONALIDAD DE USO

TODO EL AÑO

ADMINISTRACION

PRIVADA

DOTACION SERVICIOS BASICOS

SIN SERVICIOS

LOCALIDAD URBANA MAS CERCANA

PUQUELDÓN

DEMANDA TURISTICA

LOCAL, REGIONAL, NACIONAL,  
INTERNACIONAL

TELEFONO INFORMACION

(65) 677216

DISTANCIA	CAPITAL REGIONAL	226
EN KMS	CAPITAL COMUNAL	18

USO TURISTICO ACTUAL

ESTADO DE CONSERVACION BUENA

DESCRIPCION GENERAL


Declarada Monumento Histórico D.E. 222 del 10/08/1999. En diciembre de 2000, la UNESCO nominó a 16 iglesias de Chiloé como Patrimonio de la Humanidad, una de ellas es la Iglesia de Detif. La bóveda de su nave central es de medio punto, al igual que los arcos y tiene pilares de madera de coigüe de una pieza, en forma de columna. Llama la atención el emplazamiento de esta pequeña iglesia por ser remate final de la isla con un dominio general del paisaje circundante.

**ATRATIVOS TURISTICOS 2012**

**CODIGO ATRACTIVO**

**REGION DE LOS LAGOS**

R10233B



**NOMBRE DEL ATRACTIVO**

DETIF

**REGION**

REGIÓN DE LOS LAGOS

**JERARQUIA**

REGIONAL

**PROVINCIA**

CHILOÉ

**CATEGORIA**

FOLKLORE

**DIRECCION**

A 18 KM DE PUQUELDÓN

**COMUNA**

PUQUELDÓN

**TIPO DE ATRACTIVO**

ARQUITECTURA POPULAR ESPONTÁNEA

**LOCALIDAD O SECTOR**

DETIF

**TIPO DE PROPIEDAD**

PÚBLICA

**SUBTIPO DEL ATRACTIVO**

PUEBLO

**ESTACIONALIDAD DE USO**

TODO EL AÑO

**ADMINISTRACION**

PÚBLICA

**DOTACION SERVICIOS BASICOS**

**LOCALIDAD URBANA MAS CERCANA**

PUQUELDÓN

**DEMANDA TURISTICA**

LOCAL, REGIONAL

**TELEFONO INFORMACION**

<b>DISTANCIA EN KMS</b>	<b>CAPITAL REGIONAL</b>	226
	<b>CAPITAL COMUNAL</b>	18

**USO TURISTICO** ACTUAL

**ESTADO DE CONSERVACION** BUENA

**DESCRIPCION GENERAL**

El sector de Detif se encuentra ubicado casi al final del recorrido por la Isla Lemuy.- A pesar de su lejanía con los demás sectores, es un lugar muy singular, desde donde se pueden observar lugares como; Puchilco, Liucura, isla Quehui, Chelin. Es un pueblo muy pequeño, pero que como atracción principal tiene a una de las tres iglesias proclamadas Monumento Nacional y Patrimonio de la Humanidad.



# SERVICIO NACIONAL DE TURISMO

## ATRATIVOS TURISTICOS 2012

**CODIGO ATRACTIVO**

**REGION DE LOS LAGOS**

R10234



**NOMBRE DEL ATRACTIVO**

LIUCURA

**REGION**

REGIÓN DE LOS LAGOS

**JERARQUIA**

REGIONAL

**PROVINCIA**

CHILOÉ

**CATEGORIA**

FOLKLORE

**DIRECCION**

A 11 KM DE PUQUELDÓN

**COMUNA**

PUQUELDÓN

**TIPO DE ATRACTIVO**

ARQUITECTURA POPULAR ESPONTÁNEA

**LOCALIDAD O SECTOR**

ISLA LEMUY

**TIPO DE PROPIEDAD**

PÚBLICA

**SUBTIPO DEL ATRACTIVO**

PUEBLO

**ESTACIONALIDAD DE USO**

TODO EL AÑO

**ADMINISTRACION**

PÚBLICA

**DOTACION SERVICIOS BASICOS**

**LOCALIDAD URBANA MAS CERCANA**

PUQUELDÓN

**DEMANDA TURISTICA**

LOCAL, REGIONAL

**TELEFONO INFORMACION**

<b>DISTANCIA EN KMS</b>	<b>CAPITAL REGIONAL</b>	
	<b>CAPITAL COMUNAL</b>	11

**USO TURISTICO** ACTUAL

**ESTADO DE CONSERVACION** BUENA

**DESCRIPCION GENERAL**

Liucura, una de las nueve localidades de la isla Lemuy, al igual que las demás posee su capilla, destaca su religiosidad y paisaje de suaves lomajes de variados matices. En esta localidad podrá visitar su costanera, desde la cual podrá ver a los cisnes de cuello negro. Una de las actividades tradicionales de esta localidad, es la que se lleva a cabo los 30 de Agosto de cada año, donde se realiza la misa de Jesús Nazareno, en la cuál participan fieles de todos los sectores de la Isla Lemuy. En temporada de verano se realizan muestras gastronómicas y actividades populares.

**ATRATIVOS TURISTICOS 2012**

**CODIGO ATRACTIVO**

**REGION DE LOS LAGOS**

R10235



**NOMBRE DEL ATRACTIVO**

PUQUELDÓN

**REGION**

REGIÓN DE LOS LAGOS

**JERARQUIA**

REGIONAL

**PROVINCIA**

CHILOÉ

**CATEGORIA**

FOLKLORE

**DIRECCION**

A 36 KM DE CASTRO

**COMUNA**

PUQUELDÓN

**TIPO DE ATRACTIVO**

ARQUITECTURA POPULAR ESPONTÁNEA

**LOCALIDAD O SECTOR**

PUQUELDÓN

**TIPO DE PROPIEDAD**

PÚBLICA

**SUBTIPO DEL ATRACTIVO**

PUEBLO

**ESTACIONALIDAD DE USO**

TODO EL AÑO

**ADMINISTRACION**

PÚBLICA

**DOTACION SERVICIOS BASICOS**

**LOCALIDAD URBANA MAS CERCANA**

CASTRO

**DEMANDA TURISTICA**

LOCAL, REGIONAL

**TELEFONO INFORMACION**

<b>DISTANCIA EN KMS</b>	<b>CAPITAL REGIONAL</b>	
	<b>CAPITAL COMUNAL</b>	0

**USO TURISTICO** ACTUAL

**ESTADO DE CONSERVACION** BUENA

**DESCRIPCION GENERAL**

El nombre Puqueldón deriva de la palabra "Pucolon", que en lengua nativa significa región de maquis. Este poblado está ubicado en la Isla Lemuy. Su historia comienza como una aldea de indios, continuando como villa a fines del siglo XVIII. Antiguos documentos españoles hablan de la localidad situando su capilla en 1785, siendo mencionada también como pueblo de casas rústicas en 1787, año en que un censo determina que la población de la zona era mixta, formada por cerca de mil españoles y 374 indígenas en tiempos coloniales.



# SERVICIO NACIONAL DE TURISMO

## ATRATIVOS TURISTICOS 2012

**CODIGO ATRACTIVO**

**REGION DE LOS LAGOS**

R10236



**NOMBRE DEL ATRACTIVO**

ISLA LEMUY

**REGION**

REGIÓN DE LOS LAGOS

**JERARQUIA**

REGIONAL

**PROVINCIA**

CHILOÉ

**CATEGORIA**

SITIO NATURAL

**DIRECCION**

**COMUNA**

PUQUELDÓN

**TIPO DE ATRACTIVO**

COSTA

**LOCALIDAD O SECTOR**

ISLA LEMUY

**TIPO DE PROPIEDAD**

PÚBLICA

**SUBTIPO DEL ATRACTIVO**

ISLA O ARCHIPIÉLAGO

**ESTACIONALIDAD DE USO**

TODO EL AÑO

**ADMINISTRACION**

PÚBLICA

**DOTACION SERVICIOS BASICOS**

**LOCALIDAD URBANA MAS CERCANA**

PUQUELDÓN

**DEMANDA TURISTICA**

LOCAL, REGIONAL

**TELEFONO INFORMACION**

<b>DISTANCIA EN KMS</b>	<b>CAPITAL REGIONAL</b>
	<b>CAPITAL COMUNAL</b>

**USO TURISTICO** ACTUAL

**ESTADO DE CONSERVACION** BUENA

**DESCRIPCION GENERAL**

Lemuy (del mapudungun: lemuy, "es boscoso"). Es la tercera isla más grande del archipiélago de Chiloé, después de la Isla Grande y de Quinchao. Tiene una superficie de unos 97 km<sup>2</sup> y constituye la comuna de Puqueldón. En Lemuy hay tres iglesias de madera declaradas Patrimonio de la Humanidad por la UNESCO: Aldachildo, Ichuac y Detif.

# SERVICIO NACIONAL DE TURISMO

## ATRATIVOS TURISTICOS 2012

**CODIGO ATRACTIVO**

### REGION DE LOS LAGOS

R10237



**NOMBRE DEL ATRACTIVO**

IGLESIA DE ICHUAC (MH Y PHU)

**REGION**

REGIÓN DE LOS LAGOS

**JERARQUIA**

INTERNACIONAL

**PROVINCIA**

CHILOÉ

**CATEGORIA**

MUSEO O MANIFESTACIÓN CULTURAL

**DIRECCION**

**COMUNA**

PUQUELDÓN

**TIPO DE ATRACTIVO**

OBRA DE ARTE O TÉCNICA

**LOCALIDAD O SECTOR**

ICHUAC

**TIPO DE PROPIEDAD**

PRIVADA

**SUBTIPO DEL ATRACTIVO**

ARQUITECTURA

**ESTACIONALIDAD DE USO**

TODO EL AÑO

**ADMINISTRACION**

PRIVADA

**DOTACION SERVICIOS BASICOS**

SIN SERVICIOS

**LOCALIDAD URBANA MAS CERCANA**

CHONCHI

**DEMANDA TURISTICA**

LOCAL, REGIONAL, NACIONAL,  
INTERNACIONAL

**TELEFONO INFORMACION**

(65) 677216

<b>DISTANCIA EN KMS</b>	<b>CAPITAL REGIONAL</b>	203
	<b>CAPITAL COMUNAL</b>	5

**USO TURISTICO** ACTUAL

**ESTADO DE CONSERVACION** BUENA

**DESCRIPCION GENERAL**

Declarada Monumento Histórico D.E. 222 del 10/08/1999. En diciembre de 2000, la UNESCO nominó a 16 iglesias de Chiloé como Patrimonio de la Humanidad, una de ellas es la Iglesia de Ichuac. Construida con ciprés, coigüe y alerce, se fija su data de fundación a principios del siglo XX. Entre sus características destaca que su torre tiene dos tambores uno de planta octogonal y otro cuadrado, con un capitel de planta octogonal; su pórtico tiene pilares de una pieza, apoyados en basas; y la nave central cuenta con una bóveda rebajada, con pilares y sin arcos.

# SERVICIO NACIONAL DE TURISMO

## ATRATIVOS TURISTICOS 2012

**CODIGO ATRACTIVO**

**REGION DE LOS LAGOS**

R10237B



**NOMBRE DEL ATRACTIVO**

ICHUAC

**REGION**

REGIÓN DE LOS LAGOS

**JERARQUIA**

REGIONAL

**PROVINCIA**

CHILOÉ

**CATEGORIA**

FOLKLORE

**DIRECCION**

**COMUNA**

PUQUELDÓN

**TIPO DE ATRACTIVO**

ARQUITECTURA POPULAR ESPONTÁNEA

**LOCALIDAD O SECTOR**

ISLA DE LEMUY

**TIPO DE PROPIEDAD**

PÚBLICA

**SUBTIPO DEL ATRACTIVO**

PUEBLO

**ESTACIONALIDAD DE USO**

TODO EL AÑO

**ADMINISTRACION**

PÚBLICA

**DOTACION SERVICIOS BASICOS**

**LOCALIDAD URBANA MAS CERCANA**

PUQUELDÓN

**DEMANDA TURISTICA**

LOCAL, REGIONAL

**TELEFONO INFORMACION**

<b>DISTANCIA EN KMS</b>	<b>CAPITAL REGIONAL</b>
	<b>CAPITAL COMUNAL</b>

**USO TURISTICO** ACTUAL

**ESTADO DE CONSERVACION** BUENA

**DESCRIPCION GENERAL**

Esta localidad se encuentra a 3 Km del balseo de entrada a la Isla Lemuy y el camino es de asfalto. Aquí podemos encontrar a una de las tres mayores atracciones turísticas de Lemuy, ésta es una de las iglesias proclamadas Monumento Nacional y Patrimonio de la Humanidad.



# SERVICIO NACIONAL DE TURISMO

## ATRATIVOS TURISTICOS 2012

**CODIGO ATRACTIVO**

**REGION DE LOS LAGOS**

R10238



**NOMBRE DEL ATRACTIVO**

PUCHILCO

**REGION**

REGIÓN DE LOS LAGOS

**JERARQUIA**

REGIONAL

**PROVINCIA**

CHILOÉ

**CATEGORIA**

FOLKLORE

**DIRECCION**

**COMUNA**

PUQUELDÓN

**TIPO DE ATRACTIVO**

ARQUITECTURA POPULAR ESPONTÁNEA

**LOCALIDAD O SECTOR**

PUCHILCO

**TIPO DE PROPIEDAD**

PÚBLICA

**SUBTIPO DEL ATRACTIVO**

PUEBLO

**ESTACIONALIDAD DE USO**

TODO EL AÑO

**ADMINISTRACION**

PÚBLICA

**DOTACION SERVICIOS BASICOS**

**LOCALIDAD URBANA MAS CERCANA**

PUQUELDÓN

**DEMANDA TURISTICA**

LOCAL, REGIONAL

**TELEFONO INFORMACION**

<b>DISTANCIA EN KMS</b>	<b>CAPITAL REGIONAL</b>
	<b>CAPITAL COMUNAL</b>

**USO TURISTICO** ACTUAL

**ESTADO DE CONSERVACION** BUENA

**DESCRIPCION GENERAL**

Localidad en la Isla Lemuy, el camino entre lagunas, con una amplia vista del área oriental de la Isla Grande de Chiloé e islas adyacentes como Quehui, Chelin, Apiao, Chaulinec, entre otras y del volcán Michimahuida.

**SERVICIO NACIONAL DE TURISMO**

**ATRATIVOS TURISTICOS 2012**

**CODIGO ATRACTIVO**

**REGION DE LOS LAGOS**

R10239



**NOMBRE DEL ATRACTIVO**

ALDACHILDO

**REGION**

REGIÓN DE LOS LAGOS

**JERARQUIA**

REGIONAL

**PROVINCIA**

CHILOÉ

**CATEGORIA**

FOLKLORE

**DIRECCION**

A 48 KM DE CHILOÉ

**COMUNA**

PUQUELDÓN

**TIPO DE ATRACTIVO**

ARQUITECTURA POPULAR ESPONTÁNEA

**LOCALIDAD O SECTOR**

ALDACHILDO, ISLA LEMUY

**TIPO DE PROPIEDAD**

PÚBLICA

**SUBTIPO DEL ATRACTIVO**

PUEBLO

**ESTACIONALIDAD DE USO**

TODO EL AÑO

**ADMINISTRACION**

PÚBLICA

**DOTACION SERVICIOS BASICOS**

**LOCALIDAD URBANA MAS CERCANA**

PUQUELDÓN

**DEMANDA TURISTICA**

LOCAL, REGIONAL

**TELEFONO INFORMACION**

<b>DISTANCIA EN KMS</b>	<b>CAPITAL REGIONAL</b>
	<b>CAPITAL COMUNAL</b>

**USO TURISTICO** ACTUAL

**ESTADO DE CONSERVACION** BUENA

**DESCRIPCION GENERAL**

Se ubica en la Isla Lemuy. Aldachildo, posee una iglesia declarada Monumento Histórico y es conocido por su fiesta costumbrista La Maja de Aldachildo. El pueblo es un grupo de casas coloridas con la gran iglesia de larga y alta torre que surcan el horizonte. La verticalidad de dicha torre contrasta con la tranquila horizontalidad que produce el mar y la península de Rilán al fondo.

SERVICIO NACIONAL DE TURISMO

ATRATIVOS TURISTICOS 2012

CODIGO ATRACTIVO

REGION DE LOS LAGOS

R10240



NOMBRE DEL ATRACTIVO

CHONCHI

REGION

REGIÓN DE LOS LAGOS

JERARQUIA

NACIONAL

PROVINCIA

CHILOÉ

CATEGORIA

FOLKLORE

DIRECCION

23 KM AL SUR DE CASTRO

TIPO DE ATRACTIVO

ARQUITECTURA POPULAR ESPONTÁNEA

COMUNA

CHONCHI

LOCALIDAD O SECTOR

CHONCHI

TIPO DE PROPIEDAD

PÚBLICA

SUBTIPO DEL ATRACTIVO

PUEBLO

ESTACIONALIDAD DE USO

TODO EL AÑO

ADMINISTRACION

PÚBLICA

DOTACION SERVICIOS BASICOS

AGUA POTABLE, ELECTRICIDAD

LOCALIDAD URBANA MAS CERCANA

CHONCHI

DEMANDA TURISTICA

LOCAL, REGIONAL, NACIONAL

TELEFONO INFORMACION

(65) 671255

DISTANCIA EN KMS	CAPITAL REGIONAL	201
	CAPITAL COMUNAL	0

USO TURISTICO ACTUAL

ESTADO DE CONSERVACION BUENA

DESCRIPCION GENERAL

Capital de la comuna homónima. Fundado como San Carlos de Chonchi el 3 de agosto de 1767. El pueblo de Chonchi es llamado la Ciudad de los Tres Pisos porque está construido sobre tres terrazas naturales. Su iglesia de madera es una de las 16 del Archipiélago que fueron declaradas Patrimonio de la Humanidad. También hay grandes casas de madera construidas a principios del siglo XX durante el auge de la explotación del ciprés de las Guaitecas, cuando el chonchino Ciriaco Álvarez se hacía llamar "Rey del Ciprés". El fortín Tauco es una batería en ruinas que defendía la entrada a Castro durante la Colonia, pero nunca llegó a usarse.



# SERVICIO NACIONAL DE TURISMO

## ATRATIVOS TURISTICOS 2012

**CODIGO ATRACTIVO**

**REGION DE LOS LAGOS**

R10241



**NOMBRE DEL ATRACTIVO**

VILUPULLI

**REGION**

REGIÓN DE LOS LAGOS

**JERARQUIA**

REGIONAL

**PROVINCIA**

CHILOÉ

**CATEGORIA**

FOLKLORE

**DIRECCION**

**COMUNA**

CHONCHI

**TIPO DE ATRACTIVO**

ARQUITECTURA POPULAR ESPONTÁNEA

**LOCALIDAD O SECTOR**

VILUPULLI

**TIPO DE PROPIEDAD**

PÚBLICA

**SUBTIPO DEL ATRACTIVO**

PUEBLO

**ESTACIONALIDAD DE USO**

TODO EL AÑO

**ADMINISTRACION**

PÚBLICA

**DOTACION SERVICIOS BASICOS**

**LOCALIDAD URBANA MAS CERCANA**

CASTRO

**DEMANDA TURISTICA**

LOCAL, REGIONAL

**TELEFONO INFORMACION**

<b>DISTANCIA EN KMS</b>	<b>CAPITAL REGIONAL</b>	182
	<b>CAPITAL COMUNAL</b>	3

**USO TURISTICO** ACTUAL

**ESTADO DE CONSERVACION** BUENA

**DESCRIPCION GENERAL**

Lugar próximo a Chonchi, destaca su iglesia restaurada y declarada Patrimonio de la humanidad por la UNESCO. Caserío costero ubicado frente a Chonchi y a la isla de Lemuy. Aún es posible ver, entre el cemento que invade los cementerios chilotos, viejas cruces de madera, ya cubiertas de musgos y restos de antiguos mausoleos, pequeñas casas de madera.



# SERVICIO NACIONAL DE TURISMO

## ATRATIVOS TURISTICOS 2012

**CODIGO ATRACTIVO**

### REGION DE LOS LAGOS

R10241B



**NOMBRE DEL ATRACTIVO**

IGLESIA DE VILUPULLI (MH Y PHU)

**REGION**

REGIÓN DE LOS LAGOS

**JERARQUIA**

INTERNACIONAL

**PROVINCIA**

CHILOÉ

**CATEGORIA**

MUSEO O MANIFESTACIÓN CULTURAL

**DIRECCION**

18 KM DESDE CASTRO

**COMUNA**

CHONCHI

**TIPO DE ATRACTIVO**

OBRA DE ARTE O TÉCNICA

**LOCALIDAD O SECTOR**

VILUPULLI

**TIPO DE PROPIEDAD**

PRIVADA

**SUBTIPO DEL ATRACTIVO**

ARQUITECTURA

**ESTACIONALIDAD DE USO**

TODO EL AÑO

**ADMINISTRACION**

PRIVADA

**DOTACION SERVICIOS BASICOS**

SIN SERVICIOS

**LOCALIDAD URBANA MAS CERCANA**

CASTRO

**DEMANDA TURISTICA**

LOCAL, REGIONAL, NACIONAL, INTERNACIONAL

**TELEFONO INFORMACION**

(65) 671255

<b>DISTANCIA EN KMS</b>	<b>CAPITAL REGIONAL</b>	182
	<b>CAPITAL COMUNAL</b>	3

**USO TURISTICO** ACTUAL

**ESTADO DE CONSERVACION** BUENA

**DESCRIPCION GENERAL**

Declarada Monumento Histórico D.S.1750 del 26/07/1971. En diciembre de 2000, la UNESCO nominó a 16 iglesias de Chiloé como Patrimonio de la Humanidad, una de ellas es la Iglesia de Vilupulli. La pequeña capilla, dedicada a San Antonio de Padua, revela una construcción propia del siglo XVIII, aunque faltan elementos de juicio para su datación precisa. Su torre de 22 metros de altura es considerada la más esbelta de las iglesias de Chiloé. En la imagería se conserva una original representación de la Inmaculada Concepción de factura local, también del siglo XVIII.


**SERVICIO NACIONAL DE TURISMO**

**ATRATIVOS TURISTICOS 2012**

**CODIGO ATRACTIVO**

**REGION DE LOS LAGOS**

R10242



**NOMBRE DEL ATRACTIVO**

TEUPA

**REGION**

REGIÓN DE LOS LAGOS

**JERARQUIA**

LOCAL

**PROVINCIA**

CHILOÉ

**CATEGORIA**

FOLKLORE

**DIRECCION**

10 KM AL SUR DE CHONCHI

**COMUNA**

CHONCHI

**TIPO DE ATRACTIVO**

ARQUITECTURA POPULAR ESPONTÁNEA

**LOCALIDAD O SECTOR**

TEUPA

**TIPO DE PROPIEDAD**

PÚBLICA

**SUBTIPO DEL ATRACTIVO**

PUEBLO

**ESTACIONALIDAD DE USO**

TODO EL AÑO

**ADMINISTRACION**

PÚBLICA

**DOTACION SERVICIOS BASICOS**

SIN SERVICIOS

**LOCALIDAD URBANA MAS CERCANA**

CHONCHI

**DEMANDA TURISTICA**

LOCAL

**TELEFONO INFORMACION**

(65) 671255

<b>DISTANCIA EN KMS</b>	<b>CAPITAL REGIONAL</b>	206
	<b>CAPITAL COMUNAL</b>	10

**USO TURISTICO** ACTUAL

**ESTADO DE CONSERVACION** BUENA

**DESCRIPCION GENERAL**

Teupa es una bahía protegida de los vientos. Antiguamente usada para carenar los veleros que cruzaban por el laberinto de canales de la Patagonia Insular para llegar hasta el Estrecho de Magallanes. El cementerio vecino a la Capilla aun mantiene los característicos mausoleos de madera. La capilla de Teupa construida alrededor de la década del treinta, en un notable entorno paisajístico frente a la isla de Lemuy.



# SERVICIO NACIONAL DE TURISMO

## ATRATIVOS TURISTICOS 2012

**CODIGO ATRACTIVO**

**REGION DE LOS LAGOS**

R10243



**NOMBRE DEL ATRACTIVO**

PLAYA LELBUN

**REGION**

REGIÓN DE LOS LAGOS

**JERARQUIA**

REGIONAL

**PROVINCIA**

CHILOÉ

**CATEGORIA**

SITIO NATURAL

**DIRECCION**

15 KM DE QUEILÉN

**COMUNA**

QUEILÉN

**TIPO DE ATRACTIVO**

COSTA

**LOCALIDAD O SECTOR**

LELBUN

**TIPO DE PROPIEDAD**

PÚBLICA

**SUBTIPO DEL ATRACTIVO**

PLAYA O BALNEARIO

**ESTACIONALIDAD DE USO**

TODO EL AÑO

**ADMINISTRACION**

PÚBLICA

**DOTACION SERVICIOS BASICOS**

SIN SERVICIOS

**LOCALIDAD URBANA MAS CERCANA**

QUEILÉN

**DEMANDA TURISTICA**

LOCAL, REGIONAL

**TELEFONO INFORMACION**

(65) 367132

<b>DISTANCIA EN KMS</b>	<b>CAPITAL REGIONAL</b>	231
	<b>CAPITAL COMUNAL</b>	15

**USO TURISTICO** ACTUAL

**ESTADO DE CONSERVACION** BUENA

**DESCRIPCION GENERAL**

Tiene una pequeña entrada de mar que no presenta peligro para la natación. El poblado cuenta con una iglesia antigua, cementerio de casitas y zona de camping natural.




# SERVICIO NACIONAL DE TURISMO

## ATRATIVOS TURISTICOS 2012

**CODIGO ATRACTIVO**

**REGION DE LOS LAGOS**

R10244



**NOMBRE DEL ATRACTIVO**

QUEILÉN

**REGION**

REGIÓN DE LOS LAGOS

**JERARQUIA**

NACIONAL

**PROVINCIA**

CHILOÉ

**CATEGORIA**

FOLKLORE

**DIRECCION**

43 KM AL SUR DE CHONCHI

**TIPO DE ATRACTIVO**

ARQUITECTURA POPULAR ESPONTÁNEA

**COMUNA**

QUEILÉN

**LOCALIDAD O SECTOR**

QUEILÉN

**TIPO DE PROPIEDAD**

PÚBLICA

**SUBTIPO DEL ATRACTIVO**

PUEBLO

**ESTACIONALIDAD DE USO**

TODO EL AÑO

**ADMINISTRACION**

PÚBLICA

**DOTACION SERVICIOS BASICOS**

AGUA POTABLE, ELECTRICIDAD

**LOCALIDAD URBANA MAS CERCANA**

QUEILÉN

**DEMANDA TURISTICA**

LOCAL, REGIONAL, NACIONAL

**TELEFONO INFORMACION**

(65) 367132

<b>DISTANCIA EN KMS</b>	<b>CAPITAL REGIONAL</b>	246
	<b>CAPITAL COMUNAL</b>	0

**USO TURISTICO** ACTUAL

**ESTADO DE CONSERVACION** BUENA

**DESCRIPCION GENERAL**

Queilén o QUEILÉN; fue llamada así por sus primeros habitantes indígenas y su nombre significa Ciprés Colorado. El 31 de enero de 1890 y mientras gobernaba Manuel Balmaceda, se le cambia el nombre a Queilén por el de Puerto Grille, no obstante, el decreto nunca fue validado por los habitantes del pueblo, quienes siguieron llamándolo por su nombre original. El pueblo de QUEILÉN, conocido en la isla de Chiloé por sus playas y sus vistas del Golfo de Corcovado y la Cordillera de Los Andes, está ubicado a ambos lados de una puntilla arenosa, en un camino que en parte de su tramo aún no ha sido pavimentado, por lo que se encuentra relativamente aislado de otros pueblos de tamaño semejante.

**SERVICIO NACIONAL DE TURISMO**

**ATRATIVOS TURISTICOS 2012**

**CODIGO ATRACTIVO**

**REGION DE LOS LAGOS**

R10246



**NOMBRE DEL ATRACTIVO**

ISLA TRANQUI

**REGION**

REGIÓN DE LOS LAGOS

**JERARQUIA**

REGIONAL

**PROVINCIA**

CHILOÉ

**CATEGORIA**

SITIO NATURAL

**DIRECCION**

**COMUNA**

QUEILÉN

**TIPO DE ATRACTIVO**

COSTA

**LOCALIDAD O SECTOR**

TRANQUI

**TIPO DE PROPIEDAD**

PÚBLICA

**SUBTIPO DEL ATRACTIVO**

ISLA O ARCHIPIÉLAGO

**ESTACIONALIDAD DE USO**

TODO EL AÑO

**ADMINISTRACION**

PÚBLICA

**DOTACION SERVICIOS BASICOS**

SIN SERVICIOS

**LOCALIDAD URBANA MAS CERCANA**

QUEILÉN

**DEMANDA TURISTICA**

LOCAL, REGIONAL

**TELEFONO INFORMACION**

(65) 367132

<b>DISTANCIA EN KMS</b>	<b>CAPITAL REGIONAL</b>	246
	<b>CAPITAL COMUNAL</b>	

**USO TURISTICO** ACTUAL

**ESTADO DE CONSERVACION** BUENA

**DESCRIPCION GENERAL**

Tiene tres sectores: San José de Tranqui, Nepué y Centinela, todos ellos con escasa población. En una parte significativa de su superficie aún queda bosque que no ha sido tocado por la agricultura de subsistencia que forma la mayor parte de la economía rural de la provincia. El sector Centinela recibe su nombre del centinela que estaba vigilando permanentemente en el extremo oriental de la isla, en el puesto de observación más austral del sistema de defensa de Chiloé durante la época colonial. El centinela tenía la misión de dar la alarma mediante una fogata ante cualquier barco sospechoso que entrara a los canales.

# SERVICIO NACIONAL DE TURISMO

## ATRATIVOS TURISTICOS 2012

**CODIGO ATRACTIVO**

**REGION DE LOS LAGOS**

R10247



**NOMBRE DEL ATRACTIVO**

COMPU

**REGION**

REGIÓN DE LOS LAGOS

**JERARQUIA**

REGIONAL

**PROVINCIA**

CHILOÉ

**CATEGORIA**

FOLKLORE

**DIRECCION**

A 35 KM DE CHONCHI

**TIPO DE ATRACTIVO**

ARQUITECTURA POPULAR ESPONTÁNEA

**COMUNA**

QUELLÓN

**LOCALIDAD O SECTOR**

COMPU

**TIPO DE PROPIEDAD**

PÚBLICA

**SUBTIPO DEL ATRACTIVO**

PUEBLO

**ESTACIONALIDAD DE USO**

TODO EL AÑO

**ADMINISTRACION**

PÚBLICA

**DOTACION SERVICIOS BASICOS**

ELECTRICIDAD

**LOCALIDAD URBANA MAS CERCANA**

**DEMANDA TURISTICA**

LOCAL, REGIONAL

**TELEFONO INFORMACION**

(65) 671255

<b>DISTANCIA EN KMS</b>	<b>CAPITAL REGIONAL</b>	235
	<b>CAPITAL COMUNAL</b>	35

**USO TURISTICO** ACTUAL

**ESTADO DE CONSERVACION** BUENA

**DESCRIPCION GENERAL**

Se distingue por sus comunidades indígenas (huilliches), sus bellos islotes, flora nativa y por poseer una iglesia construida a principios del siglo XX.



# SERVICIO NACIONAL DE TURISMO

## ATRATIVOS TURISTICOS 2012

**CODIGO ATRACTIVO**

**REGION DE LOS LAGOS**

R10248



**NOMBRE DEL ATRACTIVO**

QUELLÓN

**REGION**

REGIÓN DE LOS LAGOS

**JERARQUIA**

NACIONAL

**PROVINCIA**

CHILOÉ

**CATEGORIA**

FOLKLORE

**DIRECCION**

92 KM AL SUR DE CASTRO

**TIPO DE ATRACTIVO**

ARQUITECTURA POPULAR ESPONTÁNEA

**COMUNA**

QUELLÓN

**LOCALIDAD O SECTOR**

QUELLÓN

**TIPO DE PROPIEDAD**

PÚBLICA

**SUBTIPO DEL ATRACTIVO**

PUEBLO

**ESTACIONALIDAD DE USO**

TODO EL AÑO

**ADMINISTRACION**

PÚBLICA

**DOTACION SERVICIOS BASICOS**

AGUA POTABLE, ELECTRICIDAD

**LOCALIDAD URBANA MAS CERCANA**

QUELLÓN

**DEMANDA TURISTICA**

LOCAL, REGIONAL, NACIONAL

**TELEFONO INFORMACION**

(65) 680288

<b>DISTANCIA EN KMS</b>	<b>CAPITAL REGIONAL</b>	270
	<b>CAPITAL COMUNAL</b>	0

**USO TURISTICO** ACTUAL

**ESTADO DE CONSERVACION** BUENA

**DESCRIPCION GENERAL**

Ubicado en el extremo sur de la Isla Grande de Chiloé. El pueblo de Quellón fue fundado en 1905 por la Compañía Destilatoria Quellón, que extraía alcohol de la madera de los extensos bosques existentes en esa época. Durante muchos años estuvo aislado del resto de la isla, comunicándose sólo por vía marítima. Sin embargo, desde hace más de 40 años quedó conectado al resto del país y América a través de la Carretera Panamericana, transformándose, precisamente, en su punto más austral o "hito 0". Hoy en día es el principal puerto de la Isla de Chiloé, siendo la base de su economía la industria salmonera y la extracción de productos del mar.





# SERVICIO NACIONAL DE TURISMO

## ATRATIVOS TURISTICOS 2012

**CODIGO ATRACTIVO**

### REGION DE LOS LAGOS

R10249



**NOMBRE DEL ATRACTIVO**

ESTERO PAILDAD

**REGION**

REGIÓN DE LOS LAGOS

**JERARQUIA**

REGIONAL

**PROVINCIA**

CHILOÉ

**CATEGORIA**

SITIO NATURAL

**DIRECCION**

**COMUNA**

QUEILÉN

**TIPO DE ATRACTIVO**

RÍO O ESTERO

**LOCALIDAD O SECTOR**

ESTERO PAILDAD

**TIPO DE PROPIEDAD**

PÚBLICA

**SUBTIPO DEL ATRACTIVO**

RÍO O ESTERO

**ESTACIONALIDAD DE USO**

TODO EL AÑO

**ADMINISTRACION**

PÚBLICA

**DOTACION SERVICIOS BASICOS**

ELECTRICIDAD

**LOCALIDAD URBANA MAS CERCANA**

QUEILÉN

**DEMANDA TURISTICA**

LOCAL, REGIONAL

**TELEFONO INFORMACION**

(65) 367132

<b>DISTANCIA EN KMS</b>	<b>CAPITAL REGIONAL</b>	246
	<b>CAPITAL COMUNAL</b>	30

**USO TURISTICO** ACTUAL

**ESTADO DE CONSERVACION** BUENA

**DESCRIPCION GENERAL**

Es una hermosa entrada de mar rodeada de frondosos bosques naturales. Apta para deportes náuticos y para visitar los sectores de Paildad, Contuy, Pirque y Apeche.



# SERVICIO NACIONAL DE TURISMO

## ATRATIVOS TURISTICOS 2012

**CODIGO ATRACTIVO**

**REGION DE LOS LAGOS**

R10250



**NOMBRE DEL ATRACTIVO**

CUCAO

**REGION**

REGIÓN DE LOS LAGOS

**JERARQUIA**

REGIONAL

**PROVINCIA**

CHILOÉ

**CATEGORIA**

FOLKLORE

**DIRECCION**

**COMUNA**

CHONCHI

**TIPO DE ATRACTIVO**

ARQUITECTURA POPULAR ESPONTÁNEA

**LOCALIDAD O SECTOR**

CUCAO

**TIPO DE PROPIEDAD**

PÚBLICA

**SUBTIPO DEL ATRACTIVO**

PUEBLO

**ESTACIONALIDAD DE USO**

TODO EL AÑO

**ADMINISTRACION**

PÚBLICA

**DOTACION SERVICIOS BASICOS**

**LOCALIDAD URBANA MAS CERCANA**

**DEMANDA TURISTICA**

LOCAL, REGIONAL

**TELEFONO INFORMACION**

<b>DISTANCIA EN KMS</b>	<b>CAPITAL REGIONAL</b>
	<b>CAPITAL COMUNAL</b>

**USO TURISTICO** ACTUAL

**ESTADO DE CONSERVACION** BUENA

**DESCRIPCION GENERAL**

Pequeño poblado costero, que antiguamente vivía muy aislado, pero por hoy se abastece en gran medida del turismo. Lo que más impacta es su extensa playa.

**SERVICIO NACIONAL DE TURISMO**

**ATRATIVOS TURISTICOS 2012**

**CODIGO ATRACTIVO**

**REGION DE LOS LAGOS**

R10251



**NOMBRE DEL ATRACTIVO**

ALERZALES EN EL FUNDO POTRERO ANAY (SN)

**REGION**

REGIÓN DE LOS LAGOS

**JERARQUIA**

NACIONAL

**PROVINCIA**

CHILOÉ

**CATEGORIA**

SITIO NATURAL

**DIRECCION**

AL NORTE DE CUCAO

**COMUNA**

DALCAHUE

**TIPO DE ATRACTIVO**

ÁREA SILVESTRE PROTEGIDA O  
 RESERVA DE FLORA Y FAUNA

**LOCALIDAD O SECTOR**

PARQUE NACIONAL CHILOÉ

**TIPO DE PROPIEDAD**

PÚBLICA

**SUBTIPO DEL ATRACTIVO**

ÁREA SILVESTRE PROTEGIDA O  
 RESERVA DE FLORA Y FAUNA

**ESTACIONALIDAD DE USO**

TODO EL AÑO

**ADMINISTRACION**

PÚBLICA

**DOTACION SERVICIOS BASICOS**

**LOCALIDAD URBANA MAS CERCANA**

CUCAO

**DEMANDA TURISTICA**

LOCAL, REGIONAL, NACIONAL

**TELEFONO INFORMACION**

<b>DISTANCIA EN KMS</b>	<b>CAPITAL REGIONAL</b>	215
	<b>CAPITAL COMUNAL</b>	14

**USO TURISTICO** ACTUAL

**ESTADO DE CONSERVACION** BUENA

**DESCRIPCION GENERAL**

Declarados Santuario de la Naturaleza D.S. 835 del 01/09/1976. Los alerzales se encuentran ubicados en el macizo montañoso, denominado Cordillera de Piuchén. Los alerzales se encuentran en la zona higromórfica (Pizano y Fuenzalida, 1950), en la formación vegetal denominada Selva Valdiviana Andina, que es una selva mixta, correspondiente a un clima templado frío. El alerce (*Fitzroya cupressoides*) en ocasiones se encuentra formando una población pura o asociado con coigüe (*Nothofagus dombeyi*), tineo (*Weinmannia trichosperma*), mañío macho (*Podocarpus nubigena*) y canelo (*Drimys winteri*). Actualmente el sector es paso obligado de los senderos de excursión que tiene el Parque Nacional Chiloé.

# SERVICIO NACIONAL DE TURISMO

## ATRATIVOS TURISTICOS 2012

**CODIGO ATRACTIVO**

### REGION DE LOS LAGOS

R10800



**NOMBRE DEL ATRACTIVO**

TORRE CAMPANARIO DEL COLEGIO SAN FRANCISCO JAVIER (MH)

**REGION**

REGIÓN DE LOS LAGOS

**JERARQUIA**

NACIONAL

**PROVINCIA**

LLANQUIHUE

**CATEGORIA**

MUSEO O MANIFESTACIÓN CULTURAL

**DIRECCION**

BENAVENTE, GUILLERMO GALLARDO, VIAL

**TIPO DE ATRACTIVO**

OBRA DE ARTE O TÉCNICA

**COMUNA**

PUERTO MONTT

**LOCALIDAD O SECTOR**

PUERTO MONTT

**TIPO DE PROPIEDAD**

PÚBLICA

**SUBTIPO DEL ATRACTIVO**

ARQUITECTURA

**ESTACIONALIDAD DE USO**

TODO EL AÑO

**ADMINISTRACION**

PÚBLICA

**DOTACION SERVICIOS BASICOS**

AGUA POTABLE, ELECTRICIDAD

**LOCALIDAD URBANA MAS CERCANA**

PUERTO MONTT

**DEMANDA TURISTICA**

LOCAL, REGIONAL, NACIONAL

**TELEFONO INFORMACION**

(65) 366060

<b>DISTANCIA EN KMS</b>	<b>CAPITAL REGIONAL</b>	0
	<b>CAPITAL COMUNAL</b>	0

**USO TURISTICO** ACTUAL

**ESTADO DE CONSERVACION** BUENA

**DESCRIPCION GENERAL**

Declarada Monumento Histórico D. 975 del 25/09/1997. En 1893, siendo superior de los jesuitas en puerto Montt y rector del colegio san francisco Javier el P. Lorenzo Wolter, S.J. le pareció conveniente levantar un campanario en la plataforma alta del cerro para anunciar y alegrar las festividades religiosas, los sucesos extraordinarios, buenos o malos. Se encargaron las campanas a Austria. Estas cuatro campanas llegaron a puerto Montt en el año 1894. Luego de construido el campanario se procedió a izar las cuatro campanas. La altura del campanario con su cruz se eleva a 21 metros. La misma torre serviría en 1905 para la ubicación de un reloj.



# SERVICIO NACIONAL DE TURISMO

## ATRATIVOS TURISTICOS 2012

**CODIGO ATRACTIVO**

### REGION DE LOS LAGOS

R10801

#### NOMBRE DEL ATRACTIVO

TEMPLO LUTERANO (MH)

#### REGION

REGIÓN DE LOS LAGOS

#### JERARQUIA

NACIONAL

#### PROVINCIA

LLANQUIHUE

#### CATEGORIA

MUSEO O MANIFESTACIÓN CULTURAL

#### DIRECCION

AVDA. COSTANERA VICENTE PÉREZ ROSALES S/N

#### TIPO DE ATRACTIVO

OBRA DE ARTE O TÉCNICA

#### COMUNA

PUERTO VARAS

#### LOCALIDAD O SECTOR

PUERTO VARAS

#### TIPO DE PROPIEDAD

PRIVADA

#### SUBTIPO DEL ATRACTIVO

ARQUITECTURA

#### ESTACIONALIDAD DE USO

TODO EL AÑO

#### ADMINISTRACION

PRIVADA

#### DOTACION SERVICIOS BASICOS

AGUA POTABLE, ELECTRICIDAD

#### LOCALIDAD URBANA MAS CERCANA

PUERTO VARAS

#### DEMANDA TURISTICA

LOCAL, REGIONAL, NACIONAL

#### TELEFONO INFORMACION

(65) 235227

<b>DISTANCIA EN KMS</b>	<b>CAPITAL REGIONAL</b>	20
	<b>CAPITAL COMUNAL</b>	0

**USO TURISTICO** ACTUAL

**ESTADO DE CONSERVACION** BUENA

#### DESCRIPCION GENERAL

Declarado Monumento Histórico D.S. 290 del 04/06/1992. Fue construido en 1923 en un terreno de altura y próximo al Lago Llanquihue por la costanera.

# SERVICIO NACIONAL DE TURISMO

## ATRATIVOS TURISTICOS 2012

**CODIGO ATRACTIVO**

### REGION DE LOS LAGOS

R10802



**NOMBRE DEL ATRACTIVO**

IGLESIA PARROQUIAL DEL SAGRADO CORAZÓN  
(MH)

**REGION**

REGIÓN DE LOS LAGOS

**JERARQUIA**

NACIONAL

**PROVINCIA**

LLANQUIHUE

**CATEGORIA**

MUSEO O MANIFESTACIÓN CULTURAL

**DIRECCION**

**COMUNA**

PUERTO VARAS

**TIPO DE ATRACTIVO**

OBRA DE ARTE O TÉCNICA

**LOCALIDAD O SECTOR**

PUERTO VARAS

**TIPO DE PROPIEDAD**

PRIVADA

**SUBTIPO DEL ATRACTIVO**

ARQUITECTURA

**ESTACIONALIDAD DE USO**

TODO EL AÑO

**ADMINISTRACION**

PRIVADA

**DOTACION SERVICIOS BASICOS**

AGUA POTABLE, ELECTRICIDAD

**LOCALIDAD URBANA MAS CERCANA**

PUERTO VARAS

**DEMANDA TURISTICA**

LOCAL, REGIONAL, NACIONAL

**TELEFONO INFORMACION**

(65) 232324

<b>DISTANCIA EN KMS</b>	<b>CAPITAL REGIONAL</b>	20
	<b>CAPITAL COMUNAL</b>	0

**USO TURISTICO** ACTUAL

**ESTADO DE CONSERVACION** BUENA

**DESCRIPCION GENERAL**

Declarada Monumento Histórico D.S. 290 del 04/06/1992. Construida por los padres jesuitas aproximadamente el año 1913, en base a un plano traído de Alemania. La madera utilizada fue el pellín, usando como medida la vara. Su estilo es barroco y posee tres torres una principal y dos menores.



# SERVICIO NACIONAL DE TURISMO

## ATRATIVOS TURISTICOS 2012

**CODIGO ATRACTIVO**

### REGION DE LOS LAGOS

R10803

**NOMBRE DEL ATRACTIVO**

CASA KUSCHEL (MH)

**REGION**

REGIÓN DE LOS LAGOS

**JERARQUIA**

NACIONAL

**PROVINCIA**

LLANQUIHUE

**CATEGORIA**

MUSEO O MANIFESTACIÓN CULTURAL

**DIRECCION**

KLENNER 299, PUERTO VARAS

**TIPO DE ATRACTIVO**

OBRA DE ARTE O TÉCNICA

**COMUNA**

PUERTO VARAS

**LOCALIDAD O SECTOR**

PUERTO VARAS

**TIPO DE PROPIEDAD**

PRIVADA

**SUBTIPO DEL ATRACTIVO**

ARQUITECTURA

**ESTACIONALIDAD DE USO**

TODO EL AÑO

**ADMINISTRACION**

PRIVADA

**DOTACION SERVICIOS BASICOS**

AGUA POTABLE, ELECTRICIDAD

**LOCALIDAD URBANA MAS CERCANA**

PUERTO VARAS

**DEMANDA TURISTICA**

LOCAL, REGIONAL, NACIONAL

**TELEFONO INFORMACION**

(65) 235227

<b>DISTANCIA EN KMS</b>	<b>CAPITAL REGIONAL</b>	20
	<b>CAPITAL COMUNAL</b>	0

**USO TURISTICO** ACTUAL

**ESTADO DE CONSERVACION** BUENA

**DESCRIPCION GENERAL**

Declarada Monumento Histórico D.S. 290 del 04/06/1992. Data del año 1915, construida con tabiquería de roble. Actualmente utilizada como oficina de informaciones del Parque Pumalín. Posee características del periodo ecléctico; barroco bávaro en el torreón, construida con tabiquería de madera de roble, revestida con entablado horizontal en el primer piso y verticales en el segundo. Destaca su imponente torreón.

**SERVICIO NACIONAL DE TURISMO**

**ATRATIVOS TURISTICOS 2012**

**CODIGO ATRACTIVO**

**REGION DE LOS LAGOS**

R10804



**NOMBRE DEL ATRACTIVO**

CASA JUPTNER O ANGULO (MH)

**REGION**

REGIÓN DE LOS LAGOS

**JERARQUIA**

NACIONAL

**PROVINCIA**

LLANQUIHUE

**CATEGORIA**

MUSEO O MANIFESTACIÓN CULTURAL

**DIRECCION**

MIRAFLORES 96, PUERTO VARAS

**COMUNA**

PUERTO VARAS

**TIPO DE ATRACTIVO**

OBRA DE ARTE O TÉCNICA

**LOCALIDAD O SECTOR**

PUERTO VARAS

**TIPO DE PROPIEDAD**

PRIVADA

**SUBTIPO DEL ATRACTIVO**

ARQUITECTURA

**ESTACIONALIDAD DE USO**

TODO EL AÑO

**ADMINISTRACION**

PRIVADA

**DOTACION SERVICIOS BASICOS**

AGUA POTABLE, ELECTRICIDAD

**LOCALIDAD URBANA MAS CERCANA**

PUERTO VARAS

**DEMANDA TURISTICA**

LOCAL, REGIONAL, NACIONAL

**TELEFONO INFORMACION**

(65) 235227

<b>DISTANCIA EN KMS</b>	<b>CAPITAL REGIONAL</b>	20
	<b>CAPITAL COMUNAL</b>	0

**USO TURISTICO** ACTUAL

**ESTADO DE CONSERVACION** BUENA

**DESCRIPCION GENERAL**

Declarada Monumento Histórico D.S. 290 del 04/06/1992. Fue construida en 1910 por Doña María Klenner viuda de Juptner. Su fisonomía presenta una influencia neoclásica por la simetría de su fachada y ventanas de guillotina con jambaje coronado con un frontón recto.





# SERVICIO NACIONAL DE TURISMO

## ATRATIVOS TURISTICOS 2012

**CODIGO ATRACTIVO**

### REGION DE LOS LAGOS

R10805

**NOMBRE DEL ATRACTIVO**

CASONA ALEMANA (MH)

**REGION**

REGIÓN DE LOS LAGOS

**JERARQUIA**

NACIONAL

**PROVINCIA**

LLANQUIHUE

**CATEGORIA**

MUSEO O MANIFESTACIÓN CULTURAL

**DIRECCION**

NUESTRA SEÑORA DEL CARMEN 788

**TIPO DE ATRACTIVO**

OBRA DE ARTE O TÉCNICA

**COMUNA**

PUERTO VARAS

**LOCALIDAD O SECTOR**

PUERTO VARAS

**TIPO DE PROPIEDAD**

PRIVADA

**SUBTIPO DEL ATRACTIVO**

ARQUITECTURA

**ESTACIONALIDAD DE USO**

TODO EL AÑO

**ADMINISTRACION**

PRIVADA

**DOTACION SERVICIOS BASICOS**

AGUA POTABLE, ELECTRICIDAD

**LOCALIDAD URBANA MAS CERCANA**

PUERTO VARAS

**DEMANDA TURISTICA**

LOCAL, REGIONAL, NACIONAL

**TELEFONO INFORMACION**

(65) 232530

<b>DISTANCIA EN KMS</b>	<b>CAPITAL REGIONAL</b>	20
	<b>CAPITAL COMUNAL</b>	0

**USO TURISTICO** ACTUAL

**ESTADO DE CONSERVACION** BUENA

**DESCRIPCION GENERAL**

Declarada Monumento Histórico D.S. 290 del 04/06/1992. Fue construida en 1914 con estructura de madera y cubierta de planchas de hierro acanalado. Su planta en H conforma un patio posterior, mostrando elementos de estilo neoclásico en vanos y cornisas. En el interior tiene numerosas pinturas que decoran los cielorrasos.

# SERVICIO NACIONAL DE TURISMO

## ATRATIVOS TURISTICOS 2012

**CODIGO ATRACTIVO**

**REGION DE LOS LAGOS**

R10806



**NOMBRE DEL ATRACTIVO**

CASA OPITZ

**REGION**

REGIÓN DE LOS LAGOS

**JERARQUIA**

NACIONAL

**PROVINCIA**

LLANQUIHUE

**CATEGORIA**

MUSEO O MANIFESTACIÓN CULTURAL

**DIRECCION**

TERRAPLÉN 861, PUERTO VARAS

**COMUNA**

PUERTO VARAS

**TIPO DE ATRACTIVO**

OBRA DE ARTE O TÉCNICA

**LOCALIDAD O SECTOR**

PUERTO VARAS

**TIPO DE PROPIEDAD**

PRIVADA

**SUBTIPO DEL ATRACTIVO**

ARQUITECTURA

**ESTACIONALIDAD DE USO**

TODO EL AÑO

**ADMINISTRACION**

PRIVADA

**LOCALIDAD URBANA MAS CERCANA**

PUERTO VARAS

**DEMANDA TURISTICA**

LOCAL, REGIONAL, NACIONAL

**DOTACION SERVICIOS BASICOS**

AGUA POTABLE, ELECTRICIDAD

**TELEFONO INFORMACION**

(65) 235227

<b>DISTANCIA EN KMS</b>	<b>CAPITAL REGIONAL</b>	20
	<b>CAPITAL COMUNAL</b>	0

**USO TURISTICO** ACTUAL

**ESTADO DE CONSERVACION** BUENA

**DESCRIPCION GENERAL**

Declarada Monumento Histórico D.S. 290 del 04/06/1992. Desafectada D.E. N° 3131 del 16 de Octubre de 2008. Fue construida en 1915 por Don Federico Hitschfeld. Posee un volumen de dos pisos, cuya planta en forma de H, crea un patio hacia el exterior. Las fachadas, simétricas, enseñan elementos neoclásicos como pilastras, cornisas y molduras estampadas en metal. Su estructura es de entramado de madera, con sus muros y cubiertas revestidos de planchas de hierro acanalado. Actualmente la vivienda pertenece a Don Guillermo Opitz.



# SERVICIO NACIONAL DE TURISMO

## ATRATIVOS TURISTICOS 2012

CODIGO ATRACTIVO

### REGION DE LOS LAGOS

R10807

#### NOMBRE DEL ATRACTIVO

CASA YUNGE (MH)

#### REGION

REGIÓN DE LOS LAGOS

#### JERARQUIA

NACIONAL

#### PROVINCIA

LLANQUIHUE

#### CATEGORIA

MUSEO O MANIFESTACIÓN CULTURAL

#### DIRECCION

SAN IGNACIO 711, PUERTO VARAS

#### TIPO DE ATRACTIVO

OBRA DE ARTE O TÉCNICA

#### COMUNA

PUERTO VARAS

#### LOCALIDAD O SECTOR

PUERTO VARAS

#### TIPO DE PROPIEDAD

PRIVADA

#### SUBTIPO DEL ATRACTIVO

ARQUITECTURA

#### ESTACIONALIDAD DE USO

TODO EL AÑO

#### ADMINISTRACION

PRIVADA

#### DOTACION SERVICIOS BASICOS

AGUA POTABLE, ELECTRICIDAD

#### LOCALIDAD URBANA MAS CERCANA

PUERTO VARAS

#### DEMANDA TURISTICA

LOCAL, REGIONAL, NACIONAL

#### TELEFONO INFORMACION

(65) 232234

<b>DISTANCIA EN KMS</b>	<b>CAPITAL REGIONAL</b>	20
	<b>CAPITAL COMUNAL</b>	0

**USO TURISTICO** ACTUAL

**ESTADO DE CONSERVACION** BUENA

#### DESCRIPCION GENERAL

Declarada Monumento Histórico D.S. 290 del 04/06/1992. Esta Casa fue construida en 1932 por Don Juan Hischfeld, hecha en entramado de madera con revestimiento de tejuela también de madera. Posee una planta rectangular de dos pisos y techo a dos aguas, un mirador central sobre el pórtico de acceso y balcón retrasado. Los aleros presentan ornamentos con reminiscencias neogóticas.

## SERVICIO NACIONAL DE TURISMO

### ATRATIVOS TURISTICOS 2012

**CODIGO ATRACTIVO**

#### REGION DE LOS LAGOS

R10808



#### NOMBRE DEL ATRACTIVO

CASA GOTSCHLICH (MH)

#### REGION

REGIÓN DE LOS LAGOS

#### JERARQUIA

NACIONAL

#### PROVINCIA

LLANQUIHUE

#### CATEGORIA

MUSEO O MANIFESTACIÓN CULTURAL

#### DIRECCION

OTTO BATTER 705, PUERTO VARAS

#### COMUNA

PUERTO VARAS

#### TIPO DE ATRACTIVO

OBRA DE ARTE O TÉCNICA

#### LOCALIDAD O SECTOR

PUERTO VARAS

#### TIPO DE PROPIEDAD

PRIVADA

#### SUBTIPO DEL ATRACTIVO

ARQUITECTURA

#### ESTACIONALIDAD DE USO

TODO EL AÑO

#### ADMINISTRACION

PRIVADA

#### DOTACION SERVICIOS BASICOS

AGUA POTABLE, ELECTRICIDAD

#### LOCALIDAD URBANA MAS CERCANA

PUERTO VARAS

#### DEMANDA TURISTICA

LOCAL, REGIONAL, NACIONAL

#### TELEFONO INFORMACION

(65) 346699

<b>DISTANCIA EN KMS</b>	<b>CAPITAL REGIONAL</b>	20
	<b>CAPITAL COMUNAL</b>	0

**USO TURISTICO** ACTUAL

**ESTADO DE CONSERVACION** BUENA

#### DESCRIPCION GENERAL

Declarada Monumento Histórico D.S. 290 del 04/06/1992. Construida en 1910, posee el tradicional entramado de madera en su estructura con muros y cubiertas revestidos en tejuela. Tiene como característica un soberado , techo a dos aguas y mirador central.



# SERVICIO NACIONAL DE TURISMO

## ATRATIVOS TURISTICOS 2012

**CODIGO ATRACTIVO**

### REGION DE LOS LAGOS

R10809

#### NOMBRE DEL ATRACTIVO

CASA RADDATZ (MH)

#### REGION

REGIÓN DE LOS LAGOS

#### JERARQUIA

NACIONAL

#### PROVINCIA

LLANQUIHUE

#### CATEGORIA

MUSEO O MANIFESTACIÓN CULTURAL

#### DIRECCION

AVDA. COSTANERA VICENTE PÉREZ ROSALES 130

#### TIPO DE ATRACTIVO

OBRA DE ARTE O TÉCNICA

#### COMUNA

PUERTO VARAS

#### LOCALIDAD O SECTOR

PUERTO VARAS

#### TIPO DE PROPIEDAD

PRIVADA

#### SUBTIPO DEL ATRACTIVO

ARQUITECTURA

#### ESTACIONALIDAD DE USO

TODO EL AÑO

#### ADMINISTRACION

PRIVADA

#### DOTACION SERVICIOS BASICOS

AGUA POTABLE, ELECTRICIDAD

#### LOCALIDAD URBANA MAS CERCANA

PUERTO VARAS

#### DEMANDA TURISTICA

LOCAL, REGIONAL, NACIONAL

#### TELEFONO INFORMACION

(65) 232491

<b>DISTANCIA EN KMS</b>	<b>CAPITAL REGIONAL</b>	20
	<b>CAPITAL COMUNAL</b>	0

**USO TURISTICO** ACTUAL

**ESTADO DE CONSERVACION** BUENA

#### DESCRIPCION GENERAL

Declarada Monumento Histórico D.S. 290 del 04/06/1992. Perteneciente a Doña Elisa Raddatz, la casa fue construida en 1916 por el comerciante Caros Whielm, con el fin de instalar allí una ferretería, la edificación posee una estructura de entramado de madera, con muros y cubierta revestidos de tejas. Tiene forma de L, con ochava en la esquina, y se caracteriza por valiosos detalles ornamentales en jambaje y coronación de puertas y ventanas.

## SERVICIO NACIONAL DE TURISMO

### ATRATIVOS TURISTICOS 2012

**CODIGO ATRACTIVO**

#### REGION DE LOS LAGOS

R10810



#### NOMBRE DEL ATRACTIVO

IGLESIA NUESTRA SEÑORA DE LA CANDELARIA DE CARELMAPU (MH)

#### REGION

REGIÓN DE LOS LAGOS

#### JERARQUIA

NACIONAL

#### PROVINCIA

LLANQUIHUE

#### CATEGORIA

MUSEO O MANIFESTACIÓN CULTURAL

#### DIRECCION

#### COMUNA

MAULLÍN

#### TIPO DE ATRACTIVO

OBRA DE ARTE O TÉCNICA

#### LOCALIDAD O SECTOR

CARELMAPU

#### TIPO DE PROPIEDAD

PRIVADA

#### SUBTIPO DEL ATRACTIVO

ARQUITECTURA

#### ESTACIONALIDAD DE USO

CERRADA

#### ADMINISTRACION

PRIVADA

#### DOTACION SERVICIOS BASICOS

AGUA POTABLE, ELECTRICIDAD

#### LOCALIDAD URBANA MAS CERCANA

MAULLÍN

#### DEMANDA TURISTICA

LOCAL, REGIONAL, NACIONAL

#### TELEFONO INFORMACION

(65) 471360

<b>DISTANCIA EN KMS</b>	<b>CAPITAL REGIONAL</b>	92
	<b>CAPITAL COMUNAL</b>	14

**USO TURISTICO** ACTUAL CON RESTRICCIÓN

**ESTADO DE CONSERVACION** MALA

#### DESCRIPCION GENERAL

Declarada Monumento Histórico D.S. 78 del 11/02/1993. Levantada en 1913 pertenece a la Escuela Chilota de Construcción de Iglesias de Madera, y se encuentra en mal estado de conservación. El templo, de 770 metros cuadrados, distribuidos en tres naves, de típica arquitectura chilota, salvo por la ausencia de pórtico, alberga a Nuestra Señora de la Candelaria, una imagen que llegó a la zona hace 400 años.

# SERVICIO NACIONAL DE TURISMO

## ATRATIVOS TURISTICOS 2012

**CODIGO ATRACTIVO**

### REGION DE LOS LAGOS

R10811



**NOMBRE DEL ATRACTIVO**

CALETA LA ARENA

**REGION**

REGIÓN DE LOS LAGOS

**JERARQUIA**

REGIONAL

**PROVINCIA**

LLANQUIHUE

**CATEGORIA**

SITIO NATURAL

**DIRECCION**

A 46 KM AL OESTE DE PUERTO MONTT

**COMUNA**

PUERTO MONTT

**TIPO DE ATRACTIVO**

COSTA

**LOCALIDAD O SECTOR**

CALETA LA ARENA

**TIPO DE PROPIEDAD**

PÚBLICA

**SUBTIPO DEL ATRACTIVO**

BAHÍA O CALETA

**ESTACIONALIDAD DE USO**

TODO EL AÑO

**ADMINISTRACION**

PÚBLICA-PRIVADA

**DOTACION SERVICIOS BASICOS**

AGUA POTABLE, ELECTRICIDAD

**LOCALIDAD URBANA MAS CERCANA**

PUERTO MONTT

**DEMANDA TURISTICA**

LOCAL, REGIONAL

**TELEFONO INFORMACION**

(65) 261808

<b>DISTANCIA EN KMS</b>	<b>CAPITAL REGIONAL</b>	46
	<b>CAPITAL COMUNAL</b>	46

**USO TURISTICO** ACTUAL

**ESTADO DE CONSERVACION** REGULAR

**DESCRIPCION GENERAL**

Pequeña caleta de pescadores, forma parte de la ruta norte de la carretera austral. Constituye el punto de embarque para la travesía por el estuario de Reloncavi y acceder a caleta Puelche. Duración del viaje 35 minutos aproximadamente.



# SERVICIO NACIONAL DE TURISMO

## ATRATIVOS TURISTICOS 2012

**CODIGO ATRACTIVO**

**REGION DE LOS LAGOS**

R10812

**NOMBRE DEL ATRACTIVO**

RÍO PETROHUE

**REGION**

REGIÓN DE LOS LAGOS

**JERARQUIA**

NACIONAL

**PROVINCIA**

LLANQUIHUE

**CATEGORIA**

SITIO NATURAL

**DIRECCION**

A 76 KM AL ESTE DE PUERTO VARAS

**TIPO DE ATRACTIVO**

RÍO O ESTERO

**COMUNA**

PUERTO VARAS

**LOCALIDAD O SECTOR**

RALUN

**TIPO DE PROPIEDAD**

PÚBLICA

**SUBTIPO DEL ATRACTIVO**

RÍO O ESTERO

**ESTACIONALIDAD DE USO**

TODO EL AÑO

**ADMINISTRACION**

PÚBLICA

**DOTACION SERVICIOS BASICOS**

AGUA POTABLE

**LOCALIDAD URBANA MAS CERCANA**

ENSENADA

**DEMANDA TURISTICA**

LOCAL, REGIONAL, NACIONAL

**TELEFONO INFORMACION**

(65) 486115

<b>DISTANCIA EN KMS</b>	<b>CAPITAL REGIONAL</b>	85
	<b>CAPITAL COMUNAL</b>	76

**USO TURISTICO** ACTUAL

**ESTADO DE CONSERVACION** BUENA

**DESCRIPCION GENERAL**

Este río es el desagüe del lago Todos los Santos y desemboca en el Seno Reloncaví. Al lado de la desembocadura del río se encuentra el pueblo de Ralún. En los comienzos del río Petrohue, se encuentran los rápidos homónimos. La primera parte del río está dentro del Parque Nacional Vicente Pérez Rosales, en este parque se pueden ver los espectaculares saltos del Petrohué. La zona apta para pescar en este río se encuentra en su desembocadura y su parte final. Aquí el río es tranquilo pero igual de caudaloso, en ésta zona el río presenta varias áreas y pozones aptos para practicar ya sea la pesca con mosca seca o con wolly bugers.



# SERVICIO NACIONAL DE TURISMO

## ATRATIVOS TURISTICOS 2012

**CODIGO ATRACTIVO**

### REGION DE LOS LAGOS

R10813



**NOMBRE DEL ATRACTIVO**

PARROQUIA SAN MIGUEL ARCÁNGEL

**REGION**

REGIÓN DE LOS LAGOS

**JERARQUIA**

REGIONAL

**PROVINCIA**

LLANQUIHUE

**CATEGORIA**

MUSEO O MANIFESTACIÓN CULTURAL

**DIRECCION**

**COMUNA**

CALBUCO

**TIPO DE ATRACTIVO**

OBRA DE ARTE O TÉCNICA

**LOCALIDAD O SECTOR**

CALBUCO

**TIPO DE PROPIEDAD**

PRIVADA

**SUBTIPO DEL ATRACTIVO**

ARQUITECTURA

**ESTACIONALIDAD DE USO**

TODO EL AÑO

**ADMINISTRACION**

PRIVADA

**DOTACION SERVICIOS BASICOS**

AGUA POTABLE, ELECTRICIDAD

**LOCALIDAD URBANA MAS CERCANA**

CALBUCO

**DEMANDA TURISTICA**

LOCAL, REGIONAL

**TELEFONO INFORMACION**

(65) 461269

<b>DISTANCIA EN KMS</b>	<b>CAPITAL REGIONAL</b>	55
	<b>CAPITAL COMUNAL</b>	0

**USO TURISTICO** ACTUAL

**ESTADO DE CONSERVACION** BUENA

**DESCRIPCION GENERAL**

Fundada en el 1710, reconstruida en el año 1935. Su estilo arquitectónico es neoeuropeo. Mide 19 Metros de ancho por 33 metros de largo, con una torre de 30 metros de alto.

# SERVICIO NACIONAL DE TURISMO

## ATRATIVOS TURISTICOS 2012

**CODIGO ATRACTIVO**

**REGION DE LOS LAGOS**

R10814



**NOMBRE DEL ATRACTIVO**

MERCADO PESQUERO Y ARTESANAL DE ANGELMÓ

**REGION**

REGIÓN DE LOS LAGOS

**JERARQUIA**

NACIONAL

**PROVINCIA**

LLANQUIHUE

**CATEGORIA**

FOLKLORE

**DIRECCION**

A 4 KM AL ESTE DE PUERTO MONTT

**COMUNA**

PUERTO MONTT

**TIPO DE ATRACTIVO**

FERIA O MERCADO

**LOCALIDAD O SECTOR**

ANGELMÓ

**TIPO DE PROPIEDAD**

PÚBLICA-PRIVADA

**SUBTIPO DEL ATRACTIVO**

FERIA O MERCADO

**ESTACIONALIDAD DE USO**

TODO EL AÑO

**ADMINISTRACION**

PÚBLICA-PRIVADA

**DOTACION SERVICIOS BASICOS**

AGUA POTABLE, ELECTRICIDAD

**LOCALIDAD URBANA MAS CERCANA**

ANGELMÓ

**DEMANDA TURISTICA**

LOCAL, REGIONAL, NACIONAL

**TELEFONO INFORMACION**

(65) 261808

<b>DISTANCIA EN KMS</b>	<b>CAPITAL REGIONAL</b>	4
	<b>CAPITAL COMUNAL</b>	4

**USO TURISTICO** ACTUAL

**ESTADO DE CONSERVACION** BUENA

**DESCRIPCION GENERAL**

Es un mercado con artesanía y con productos marinos y cocinerías con gastronomía local. Se caracteriza por la gran cantidad de embarcaciones menores que llegan desde las islas a vender sus productos de chacarería y del mar; sus artesanías a telar, madera de alerce, plata y cuero; y tejidos en lana natural y mimbre, entre otros. Su popularidad radica en su emblemática gastronomía de pescados y mariscos, de fama internacional, con sus tradicionales "curantos en olla" o "pulmay", sabrosos erizos, sopas marineras y salmón.



# SERVICIO NACIONAL DE TURISMO

## ATRATIVOS TURISTICOS 2012

**CODIGO ATRACTIVO**

### REGION DE LOS LAGOS

R10816

**NOMBRE DEL ATRACTIVO**

MUSEO HISTÓRICO REGIONAL JUAN PABLO SEGUNDO

**REGION**

REGIÓN DE LOS LAGOS

**JERARQUIA**

NACIONAL

**PROVINCIA**

LLANQUIHUE

**CATEGORIA**

MUSEO O MANIFESTACIÓN CULTURAL

**DIRECCION**

AVDA. DIEGO PORTALES 991, PUERTO MONTT

**TIPO DE ATRACTIVO**

MUSEO

**COMUNA**

PUERTO MONTT

**LOCALIDAD O SECTOR**

PUERTO MONTT

**TIPO DE PROPIEDAD**

PÚBLICA

**SUBTIPO DEL ATRACTIVO**

MUSEO

**ESTACIONALIDAD DE USO**

TODO EL AÑO

**ADMINISTRACION**

PÚBLICA

**DOTACION SERVICIOS BASICOS**

AGUA POTABLE, ELECTRICIDAD

**LOCALIDAD URBANA MAS CERCANA**

PUERTO MONTT

**DEMANDA TURISTICA**

LOCAL, REGIONAL, NACIONAL

**TELEFONO INFORMACION**

(65) 261700

<b>DISTANCIA EN KMS</b>	<b>CAPITAL REGIONAL</b>	0
	<b>CAPITAL COMUNAL</b>	0

**USO TURISTICO** ACTUAL

**ESTADO DE CONSERVACION** BUENA

**DESCRIPCION GENERAL**

Cuenta con sala dedicada al descubrimiento arqueológico de Monte Verde y a los pueblos aborígenes, sala dedicada a la navegación, la religiosidad chilota es el tema de la tercera sala, el visitante se encontrará con el espacio dedicado a la fundación de Puerto Montt, finalmente, está el espacio destinado a recordar aquel 4 de abril de 1987, fecha en que el Papa, Juan Pablo II, pisó suelo puertomontino.

# SERVICIO NACIONAL DE TURISMO

## ATRATIVOS TURISTICOS 2012

**CODIGO ATRACTIVO**

**REGION DE LOS LAGOS**

R10817



**NOMBRE DEL ATRACTIVO**

RESERVA NACIONAL LLANQUIHUE

**REGION**

REGIÓN DE LOS LAGOS

**JERARQUIA**

NACIONAL

**PROVINCIA**

LLANQUIHUE

**CATEGORIA**

SITIO NATURAL

**DIRECCION**

A 40 KM AL ESTE DE PUERTO MONTT

**COMUNA**

PUERTO VARAS

**TIPO DE ATRACTIVO**

ÁREA SILVESTRE PROTEGIDA O  
 RESERVA DE FLORA Y FAUNA

**LOCALIDAD O SECTOR**

RESERVA NACIONAL LLANQUIHUE

**TIPO DE PROPIEDAD**

PÚBLICA

**SUBTIPO DEL ATRACTIVO**

ÁREA SILVESTRE PROTEGIDA O  
 RESERVA DE FLORA Y FAUNA

**ESTACIONALIDAD DE USO**

DICIEMBRE A MARZO

**ADMINISTRACION**

PÚBLICA

**DOTACION SERVICIOS BASICOS**

AGUA POTABLE

**LOCALIDAD URBANA MAS CERCANA**

PUERTO VARAS

**DEMANDA TURISTICA**

LOCAL, REGIONAL, NACIONAL

**TELEFONO INFORMACION**

(65) 486130

<b>DISTANCIA</b>	<b>CAPITAL REGIONAL</b>	40
<b>EN KMS</b>	<b>CAPITAL COMUNAL</b>	40

**USO TURISTICO** ACTUAL

**ESTADO DE CONSERVACION** BUENA

**DESCRIPCION GENERAL**

La reserva de 33974 hectáreas de extensión resguarda una hermosa vegetación forestal administrada por CONAF, la cual contempla mañíos, tepas, tiacas, lumas, quillas y coigües. Además en el lugar habitan pudúes, pumas, güiñas, caiquenes, peucos, cóndores y halcones, los cuales se pueden apreciar a través de un sendero de excursión hacia el Volcán Calbuco.

# SERVICIO NACIONAL DE TURISMO

## ATRATIVOS TURISTICOS 2012

**CODIGO ATRACTIVO**

### REGION DE LOS LAGOS

R10818



**NOMBRE DEL ATRACTIVO**

PUEBLITO ARTESANOS DE MELIPULLI

**REGION**

REGIÓN DE LOS LAGOS

**JERARQUIA**

REGIONAL

**PROVINCIA**

LLANQUIHUE

**CATEGORIA**

FOLKLORE

**DIRECCION**

**COMUNA**

PUERTO MONTT

**TIPO DE ATRACTIVO**

FERIA O MERCADO

**LOCALIDAD O SECTOR**

MELIPULLI

**TIPO DE PROPIEDAD**

PRIVADA

**SUBTIPO DEL ATRACTIVO**

FERIA O MERCADO

**ESTACIONALIDAD DE USO**

TODO EL AÑO

**ADMINISTRACION**

PRIVADA

**DOTACION SERVICIOS BASICOS**

AGUA POTABLE, ELECTRICIDAD

**LOCALIDAD URBANA MAS CERCANA**

PUERTO MONTT

**DEMANDA TURISTICA**

LOCAL, REGIONAL

**TELEFONO INFORMACION**

(09) 4507141

<b>DISTANCIA EN KMS</b>	<b>CAPITAL REGIONAL</b>	4
	<b>CAPITAL COMUNAL</b>	4

**USO TURISTICO** ACTUAL

**ESTADO DE CONSERVACION** REGULAR

**DESCRIPCION GENERAL**

El pueblito de Melipulli es hoy un lugar construido sobre terreno fiscal del Ministerio de Bienes Nacionales, entregado en comodato, el año 2002, a los comerciantes ligados a la artesanía. Hoy es una sociedad micro empresarial que involucra 64 locales. Al interior del pueblito de artesanos hay una galería que fue bautizada Gato Alquinta, en homenaje al destacado músico popular chileno del grupo Los Jaivas, ya fallecido, quien tuvo sus amigos en el lúdico pueblito artesanal.



# SERVICIO NACIONAL DE TURISMO

## ATRATIVOS TURISTICOS 2012

**CODIGO ATRACTIVO**

### REGION DE LOS LAGOS

R10819

#### NOMBRE DEL ATRACTIVO

CATEDRAL DE PUERTO MONTT

#### REGION

REGIÓN DE LOS LAGOS

#### JERARQUIA

NACIONAL

#### PROVINCIA

LLANQUIHUE

#### CATEGORIA

MUSEO O MANIFESTACIÓN CULTURAL

#### DIRECCION

#### COMUNA

PUERTO MONTT

#### TIPO DE ATRACTIVO

OBRA DE ARTE O TÉCNICA

#### LOCALIDAD O SECTOR

PUERTO MONTT

#### TIPO DE PROPIEDAD

PRIVADA

#### SUBTIPO DEL ATRACTIVO

ARQUITECTURA

#### ESTACIONALIDAD DE USO

TODO EL AÑO

#### ADMINISTRACION

PRIVADA

#### DOTACION SERVICIOS BASICOS

AGUA POTABLE, ELECTRICIDAD

#### LOCALIDAD URBANA MAS CERCANA

PUERTO MONTT

#### DEMANDA TURISTICA

LOCAL, REGIONAL, NACIONAL

#### TELEFONO INFORMACION

(65) 253295

<b>DISTANCIA</b>	<b>CAPITAL REGIONAL</b>	0
<b>EN KMS</b>	<b>CAPITAL COMUNAL</b>	0

**USO TURISTICO** ACTUAL

**ESTADO DE CONSERVACION** BUENA

#### DESCRIPCION GENERAL

Totalmente construida en madera de Alerce, la iglesia Catedral fue erigida en 1856, inspirada en el Partenón de Atenas. En uno de sus pilares está la piedra fundacional de Puerto Montt. En su interior, adornada con cintas de colores, Vicente Pérez Rosales colocó en 1853 el acta de promulgación de la ciudad. Unida a la Catedral está la Capilla San Francisco de Sales, estructura de estilo gótico que tiene hermosos murales.

# SERVICIO NACIONAL DE TURISMO

## ATRATIVOS TURISTICOS 2012

**CODIGO ATRACTIVO**

### REGION DE LOS LAGOS

R10820



**NOMBRE DEL ATRACTIVO**

AVENIDA COSTANERA DE PUERTO MONTT

**REGION**

REGIÓN DE LOS LAGOS

**JERARQUIA**

NACIONAL

**PROVINCIA**

LLANQUIHUE

**CATEGORIA**

REALIZACIÓN TÉCNICA, CIENTÍFICA O  
 ARTÍSTICA CONTEMPORÁNEA

**DIRECCION**

AVDA. COSTANERA, PUERTO MONTT

**TIPO DE ATRACTIVO**

OBRA DE ARTE O TÉCNICA

**COMUNA**

PUERTO MONTT

**LOCALIDAD O SECTOR**

PUERTO MONTT

**TIPO DE PROPIEDAD**

PÚBLICA

**SUBTIPO DEL ATRACTIVO**

REALIZACIÓN URBANA

**ESTACIONALIDAD DE USO**

TODO EL AÑO

**ADMINISTRACION**

PÚBLICA

**DOTACION SERVICIOS BASICOS**

AGUA POTABLE, ELECTRICIDAD

**LOCALIDAD URBANA MAS CERCANA**

PUERTO MONTT

**DEMANDA TURISTICA**

LOCAL, REGIONAL, NACIONAL

**TELEFONO INFORMACION**

(65) 261808

<b>DISTANCIA</b>	<b>CAPITAL REGIONAL</b>	0
<b>EN KMS</b>	<b>CAPITAL COMUNAL</b>	0

**USO TURISTICO** ACTUAL

**ESTADO DE CONSERVACION** BUENA

**DESCRIPCION GENERAL**

Caminando las cuadras de la Av. Costanera es posible encontrar muelles, el Club de Yates, el puerto local, fabulosos cruceros, la caleta Angelmó con su feria artesanal. Recorrer este paseo es recorrer casi toda la ciudad.



# SERVICIO NACIONAL DE TURISMO

## ATRATIVOS TURISTICOS 2012

**CODIGO ATRACTIVO**

**REGION DE LOS LAGOS**

R10821

**NOMBRE DEL ATRACTIVO**

QUILLAIBE

**REGION**

REGIÓN DE LOS LAGOS

**JERARQUIA**

REGIONAL

**PROVINCIA**

LLANQUIHUE

**CATEGORIA**

FOLKLORE

**DIRECCION**

A 20 KM DE PUERTO MONTT

**TIPO DE ATRACTIVO**

ARQUITECTURA POPULAR ESPONTÁNEA

**COMUNA**

PUERTO MONTT

**LOCALIDAD O SECTOR**

QUILLAIBE

**TIPO DE PROPIEDAD**

PÚBLICA

**SUBTIPO DEL ATRACTIVO**

PUEBLO

**ESTACIONALIDAD DE USO**

TODO EL AÑO

**ADMINISTRACION**

PÚBLICA

**DOTACION SERVICIOS BASICOS**

AGUA POTABLE, ELECTRICIDAD

**LOCALIDAD URBANA MAS CERCANA**

PUERTO MONTT

**DEMANDA TURISTICA**

LOCAL, REGIONAL

**TELEFONO INFORMACION**

(65) 261808

<b>DISTANCIA EN KMS</b>	<b>CAPITAL REGIONAL</b>	20
	<b>CAPITAL COMUNAL</b>	20

**USO TURISTICO** ACTUAL

**ESTADO DE CONSERVACION** BUENA

**DESCRIPCION GENERAL**

En lengua aborigen significa lugar con "quillai", localidad de la carretera Austral, rodeada de montaña, bosque nativo, y una hermosa ensenada la cual es el hábitat natural de cisnes de cuello negro, entre otras especies. Quillaibe cuenta con una de las iglesias más antiguas del sector. Destaca además por su ganadería menor: ovinos, cerdos, aves; (además de vacunos) y la producción limpia de: papa, avena, hortalizas. La recolección del musgo denominado "pon pon" (sphagnum moss) se ha sumado a las actividades productivas del sector, obteniendo una aceptación en mercado internacional. Un antiguo camino vecinal, apto para tránsito vehicular, permite recorrer pequeñas parcelas productivas y acercarse a esa ensenada.





# SERVICIO NACIONAL DE TURISMO

## ATRATIVOS TURISTICOS 2012

**CODIGO ATRACTIVO**

**REGION DE LOS LAGOS**

R10822

**NOMBRE DEL ATRACTIVO**

BALNEARIO DE PELLUCO

**REGION**

REGIÓN DE LOS LAGOS

**JERARQUIA**

REGIONAL

**PROVINCIA**

LLANQUIHUE

**CATEGORIA**

SITIO NATURAL

**DIRECCION**

A 4 KM DE PUERTO MONTT

**TIPO DE ATRACTIVO**

COSTA

**COMUNA**

PUERTO MONTT

**LOCALIDAD O SECTOR**

PELLUCO

**TIPO DE PROPIEDAD**

PÚBLICA

**SUBTIPO DEL ATRACTIVO**

PLAYA O BALNEARIO

**ESTACIONALIDAD DE USO**

TODO EL AÑO

**ADMINISTRACION**

PÚBLICA

**DOTACION SERVICIOS BASICOS**

AGUA POTABLE, ELECTRICIDAD

**LOCALIDAD URBANA MAS CERCANA**

PUERTO MONTT

**DEMANDA TURISTICA**

LOCAL, REGIONAL

**TELEFONO INFORMACION**

(65) 261808

<b>DISTANCIA EN KMS</b>	<b>CAPITAL REGIONAL</b>	4
	<b>CAPITAL COMUNAL</b>	4

**USO TURISTICO** ACTUAL

**ESTADO DE CONSERVACION** BUENA

**DESCRIPCION GENERAL**

Pelluco es una localidad balneario. En lengua Mapudungun quiere decir "Agua de choros" (pellu= choro co= agua) debido a la gran cantidad que se puede encontrar de estos moluscos (bivalvo comestible de nombre científico Mytilus chilensis) cuando baja la marea. Es conocido por contar con variada gastronomía.

**SERVICIO NACIONAL DE TURISMO**

**ATRATIVOS TURISTICOS 2012**

**CODIGO ATRACTIVO**

**REGION DE LOS LAGOS**

R10823



**NOMBRE DEL ATRACTIVO**

CASINO DE JUEGO DE PUERTO VARAS

**REGION**

REGIÓN DE LOS LAGOS

**JERARQUIA**

NACIONAL

**PROVINCIA**

LLANQUIHUE

**CATEGORIA**

CENTRO O LUGAR DE ESPARCIMIENTO

**DIRECCION**

CALLE DEL SALVADOR 021, PUERTO VARAS

**COMUNA**

PUERTO VARAS

**TIPO DE ATRACTIVO**

JUEGO DE AZAR

**LOCALIDAD O SECTOR**

PUERTO VARAS

**TIPO DE PROPIEDAD**

PRIVADA

**SUBTIPO DEL ATRACTIVO**

JUEGO DE AZAR

**ESTACIONALIDAD DE USO**

TODO EL AÑO

**ADMINISTRACION**

PRIVADA

**DOTACION SERVICIOS BASICOS**

AGUA POTABLE, ELECTRICIDAD

**LOCALIDAD URBANA MAS CERCANA**

PUERTO VARAS

**DEMANDA TURISTICA**

LOCAL, REGIONAL, NACIONAL

**TELEFONO INFORMACION**

(65) 346600

<b>DISTANCIA EN KMS</b>	<b>CAPITAL REGIONAL</b>	20
	<b>CAPITAL COMUNAL</b>	0

**USO TURISTICO** ACTUAL

**ESTADO DE CONSERVACION** BUENA

**DESCRIPCION GENERAL**

Posee 300 tragamonedas, juegos de ruleta, black jack, bacarat, crap, 21 real, bingo, entre otros. Posee un salón VIP, dos bares y un restaurante.



# SERVICIO NACIONAL DE TURISMO

## ATRATIVOS TURISTICOS 2012

**CODIGO ATRACTIVO**

**REGION DE LOS LAGOS**

R10825



**NOMBRE DEL ATRACTIVO**

LAGO TAGUA TAGUA

**REGION**

REGIÓN DE LOS LAGOS

**JERARQUIA**

REGIONAL

**PROVINCIA**

LLANQUIHUE

**CATEGORIA**

SITIO NATURAL

**DIRECCION**

**COMUNA**

COCHAMÓ

**TIPO DE ATRACTIVO**

LAGO, LAGUNA O HUMEDAL

**LOCALIDAD O SECTOR**

ALTO PUELO

**TIPO DE PROPIEDAD**

PÚBLICA

**SUBTIPO DEL ATRACTIVO**

LAGO, LAGUNA O HUMEDAL

**ESTACIONALIDAD DE USO**

TODO EL AÑO

**ADMINISTRACION**

PÚBLICA

**DOTACION SERVICIOS BASICOS**

AGUA POTABLE

**LOCALIDAD URBANA MAS CERCANA**

ALTO PUELO

**DEMANDA TURISTICA**

LOCAL, REGIONAL

**TELEFONO INFORMACION**

(65) 350271

<b>DISTANCIA EN KMS</b>	<b>CAPITAL REGIONAL</b>	171
	<b>CAPITAL COMUNAL</b>	47

**USO TURISTICO** ACTUAL

**ESTADO DE CONSERVACION** BUENA

**DESCRIPCION GENERAL**

Extensión de 9 kms de largo. Existen embarcaciones que permiten acceder a distintos puntos del lago. Lugar apto para la pesca deportiva, especialmente de la especie arcoiris.



# SERVICIO NACIONAL DE TURISMO

## ATRATIVOS TURISTICOS 2012

**CODIGO ATRACTIVO**

### REGION DE LOS LAGOS

R10826

#### NOMBRE DEL ATRACTIVO

UNSERN AHNEN, MONUMENTO A NUESTROS ANTEPASADOS

#### REGION

REGIÓN DE LOS LAGOS

#### JERARQUIA

NACIONAL

#### PROVINCIA

LLANQUIHUE

#### CATEGORIA

REALIZACIÓN TÉCNICA, CIENTÍFICA O ARTÍSTICA CONTEMPORÁNEA

#### DIRECCION

A 8 KM DE LLANQUIHUE

#### TIPO DE ATRACTIVO

OBRA DE ARTE O TÉCNICA

#### COMUNA

LLANQUIHUE

#### LOCALIDAD O SECTOR

LLANQUIHUE

#### TIPO DE PROPIEDAD

PÚBLICA-PRIVADA

#### SUBTIPO DEL ATRACTIVO

ESCULTURA

#### ESTACIONALIDAD DE USO

TODO EL AÑO

#### ADMINISTRACION

PÚBLICA-PRIVADA

#### DOTACION SERVICIOS BASICOS

ELECTRICIDAD

#### LOCALIDAD URBANA MAS CERCANA

LLANQUIHUE

#### DEMANDA TURISTICA

LOCAL, REGIONAL, NACIONAL

#### TELEFONO INFORMACION

(65) 244553

<b>DISTANCIA EN KMS</b>	<b>CAPITAL REGIONAL</b>	27
	<b>CAPITAL COMUNAL</b>	8

**USO TURISTICO** ACTUAL

**ESTADO DE CONSERVACION** BUENA

#### DESCRIPCION GENERAL

Fue construido en 1937 en honor a los primeros colonos alemanes, es un monumento de piedra y placas de bronce en donde están grabados los nombres de los 80 pioneros que llegaron a la zona.



# SERVICIO NACIONAL DE TURISMO

## ATRATIVOS TURISTICOS 2012

**CODIGO ATRACTIVO**

### REGION DE LOS LAGOS

R10827

#### NOMBRE DEL ATRACTIVO

MUSEO SCHNEIDER

#### REGION

REGIÓN DE LOS LAGOS

#### JERARQUIA

REGIONAL

#### PROVINCIA

LLANQUIHUE

#### CATEGORIA

MUSEO O MANIFESTACIÓN CULTURAL

#### DIRECCION

LA PAZ 413, PUERTO VARAS

#### TIPO DE ATRACTIVO

MUSEO

#### COMUNA

PUERTO VARAS

#### LOCALIDAD O SECTOR

PUERTO VARAS

#### TIPO DE PROPIEDAD

PRIVADA

#### SUBTIPO DEL ATRACTIVO

MUSEO

#### ESTACIONALIDAD DE USO

DICIEMBRE A FEBRERO

#### ADMINISTRACION

PRIVADA

#### DOTACION SERVICIOS BASICOS

AGUA POTABLE, ELECTRICIDAD

#### LOCALIDAD URBANA MAS CERCANA

PUERTO VARAS

#### DEMANDA TURISTICA

LOCAL, REGIONAL

#### TELEFONO INFORMACION

(65) 234272

<b>DISTANCIA</b>	<b>CAPITAL REGIONAL</b>	20
<b>EN KMS</b>	<b>CAPITAL COMUNAL</b>	0

**USO TURISTICO** ACTUAL

**ESTADO DE CONSERVACION** BUENA

#### DESCRIPCION GENERAL

Exhibición de diferentes colecciones, como armas usadas en importantes batallas de nuestra historia, sables, espadas, billetes, monedas acuñadas a mano, utensilios de la colonización alemana y sala donde es posible apreciar como vivían los indios huilliches de esta zona. La visita es dirigida. Este museo funciona durante la temporada de verano. Este museo es de propiedad de Bruno Schneider.

## SERVICIO NACIONAL DE TURISMO

### ATRATIVOS TURISTICOS 2012

**CODIGO ATRACTIVO**

#### REGION DE LOS LAGOS

R10828



**NOMBRE DEL ATRACTIVO**

CANAL TENGLO

**REGION**

REGIÓN DE LOS LAGOS

**JERARQUIA**

NACIONAL

**PROVINCIA**

LLANQUIHUE

**CATEGORIA**

SITIO NATURAL

**DIRECCION**

**COMUNA**

PUERTO MONTT

**TIPO DE ATRACTIVO**

COSTA

**LOCALIDAD O SECTOR**

ANGELMÓ

**TIPO DE PROPIEDAD**

PÚBLICA

**SUBTIPO DEL ATRACTIVO**

CANAL

**ESTACIONALIDAD DE USO**

TODO EL AÑO

**ADMINISTRACION**

PÚBLICA-PRIVADA

**DOTACION SERVICIOS BASICOS**

AGUA POTABLE, ELECTRICIDAD

**LOCALIDAD URBANA MAS CERCANA**

PUERTO MONTT

**DEMANDA TURISTICA**

LOCAL, REGIONAL, NACIONAL

**TELEFONO INFORMACION**

(65) 261808

<b>DISTANCIA EN KMS</b>	<b>CAPITAL REGIONAL</b>	3
	<b>CAPITAL COMUNAL</b>	3

**USO TURISTICO** ACTUAL

**ESTADO DE CONSERVACION** BUENA

**DESCRIPCION GENERAL**

El Canal de Tenglo, es un brazo de mar ubicado entre la ciudad de Puerto Montt y la Isla Tenglo (frente a Angelmó). Este canal baña las costas de Puerto Montt, desde la puntilla Tenglo hasta Chinguihue, pasando por Angelmó, Caleta Anáhuac, y culminando en el sector de Huelmo. Es de una buena profundidad, ya que da cabida a barcos de gran eslora en el puerto, los que recalán de diferentes lugares. A Angelmó, llegan las lanchas a motor de las islas Huar y Maillen, utilizando como vía este Canal. Es poco ancho, de aguas muy azules, y alberga peces y gaviotas, gaudas y pelícanos.

# SERVICIO NACIONAL DE TURISMO

## ATRATIVOS TURISTICOS 2012

**CODIGO ATRACTIVO**

### REGION DE LOS LAGOS

R10830



**NOMBRE DEL ATRACTIVO**

MUSEO PABLO FIERRO

**REGION**

REGIÓN DE LOS LAGOS

**JERARQUIA**

REGIONAL

**PROVINCIA**

LLANQUIHUE

**CATEGORIA**

MUSEO O MANIFESTACIÓN CULTURAL

**DIRECCION**

AVDA. VICENTE PÉREZ ROSALES S/N

**TIPO DE ATRACTIVO**

MUSEO

**COMUNA**

PUERTO VARAS

**LOCALIDAD O SECTOR**

PUERTO VARAS

**TIPO DE PROPIEDAD**

PÚBLICA

**SUBTIPO DEL ATRACTIVO**

MUSEO

**ESTACIONALIDAD DE USO**

TODO EL AÑO

**ADMINISTRACION**

PRIVADA

**DOTACION SERVICIOS BASICOS**

AGUA POTABLE, ELECTRICIDAD

**LOCALIDAD URBANA MAS CERCANA**

PUERTO VARAS

**DEMANDA TURISTICA**

LOCAL, REGIONAL

**TELEFONO INFORMACION**

(09) 2903537

<b>DISTANCIA EN KMS</b>	<b>CAPITAL REGIONAL</b>	20
	<b>CAPITAL COMUNAL</b>	0

**USO TURISTICO** ACTUAL

**ESTADO DE CONSERVACION** BUENA

**DESCRIPCION GENERAL**

Desde su fundación en el año 2002, el Museo de Casas Antiguas Pablo Fierro, ha marcado una diferencia por su versatilidad y añoranza de lo antiguo. A lo largo de los años, fue adquiriendo notoriedad como el ultimo refugio del pasado urbano, donde se mantenía con vida el recuerdo de una vida mas simple, unida a la riqueza arquitectónica y la habilidad del carpintero local, heredada de los pioneros alemanes, en conjunción con la construcción criolla sureña. Lentamente, este museo pictórico se rodea de un ambiente y espíritu del pasado, donde cada visitante rememora la imagen de nuestros antepasados, al contemplar cada detalle realista de los retratos Arquitectónicos y Urbanísticos de la Región.



# SERVICIO NACIONAL DE TURISMO

## ATRATIVOS TURISTICOS 2012

**CODIGO ATRACTIVO**

### REGION DE LOS LAGOS

R10831

**NOMBRE DEL ATRACTIVO**

MUSEO COLONIAL ALEMÁN

**REGION**

REGIÓN DE LOS LAGOS

**JERARQUIA**

REGIONAL

**PROVINCIA**

LLANQUIHUE

**CATEGORIA**

MUSEO O MANIFESTACIÓN CULTURAL

**DIRECCION**

AVDA. VICENTE PÉREZ ROSALES S/N s/n, Frutillar

**TIPO DE ATRACTIVO**

MUSEO

**COMUNA**

FRUTILLAR

**LOCALIDAD O SECTOR**

FRUTILLAR

**TIPO DE PROPIEDAD**

PÚBLICA-PRIVADA

**SUBTIPO DEL ATRACTIVO**

MUSEO

**ESTACIONALIDAD DE USO**

TODO EL AÑO

**ADMINISTRACION**

PRIVADA

**DOTACION SERVICIOS BASICOS**

AGUA POTABLE, ELECTRICIDAD

**LOCALIDAD URBANA MAS CERCANA**

FRUTILLAR

**DEMANDA TURISTICA**

LOCAL, REGIONAL

**TELEFONO INFORMACION**

(65) 421142

<b>DISTANCIA EN KMS</b>	<b>CAPITAL REGIONAL</b>	42
	<b>CAPITAL COMUNAL</b>	0

**USO TURISTICO** ACTUAL

**ESTADO DE CONSERVACION** BUENA

**DESCRIPCION GENERAL**

El Museo Colonial Alemán de Frutillar surge del interés de los habitantes locales por conocer y preservar la historia del Lago Llanquihue y la colonización alemana. El año 1979 la I. Municipalidad de Frutillar dona el terreno a la Universidad Austral de Chile, dando inicio a la habilitación y construcción del museo. El museo, a través de sus jardines, colecciones y construcciones, da cuenta de las diversas actividades que realizaron los colonos alemanes con el propósito de construir sus nuevos hogares, preparar el terreno para sembrar y finalmente instalarse en lo que reconocieron como su nueva patria.





# SERVICIO NACIONAL DE TURISMO

## ATRATIVOS TURISTICOS 2012

**CODIGO ATRACTIVO**

### REGION DE LOS LAGOS

R10833

**NOMBRE DEL ATRACTIVO**

TEATRO DEL LAGO

**REGION**

REGIÓN DE LOS LAGOS

**JERARQUIA**

NACIONAL

**PROVINCIA**

LLANQUIHUE

**CATEGORIA**

REALIZACIÓN TÉCNICA, CIENTÍFICA O ARTÍSTICA CONTEMPORÁNEA

**DIRECCION**

AVDA.PHILIPPI 1000, FRUTILLAR BAJO

**TIPO DE ATRACTIVO**

OBRA DE ARTE O TÉCNICA

**COMUNA**

FRUTILLAR

**LOCALIDAD O SECTOR**

FRUTILLAR

**TIPO DE PROPIEDAD**

PRIVADA

**SUBTIPO DEL ATRACTIVO**

REALIZACIÓN URBANA

**ESTACIONALIDAD DE USO**

TODO EL AÑO

**ADMINISTRACION**

PRIVADA

**DOTACION SERVICIOS BASICOS**

AGUA POTABLE, ELECTRICIDAD

**LOCALIDAD URBANA MAS CERCANA**

FRUTILLAR

**DEMANDA TURISTICA**

LOCAL, REGIONAL, NACIONAL

**TELEFONO INFORMACION**

(65) 422900

<b>DISTANCIA EN KMS</b>	<b>CAPITAL REGIONAL</b>	42
	<b>CAPITAL COMUNAL</b>	0

**USO TURISTICO** ACTUAL

**ESTADO DE CONSERVACION** BUENA

**DESCRIPCION GENERAL**

Construido en el año 1998. Actualmente, Teatro del Lago entrega 12 mil butacas educativas y ofrece alrededor de 250 funciones de diversas expresiones artísticas durante todo el año. Desde el año 2007 y como parte de su programa educativo, abre sus puertas Casa Richter-Escuela de las Artes, donde se ofrecen 25 cursos semanales y talleres artísticos a la comunidad y a sus visitantes con gran éxito. Con 10.000 mt2 de construcción, un inspirador paisaje rodeando el edificio y una arquitectura diseñada en armonía con el entorno y el medio ambiente, Teatro del Lago presenta su Espacio Tronador-Sala Nestlé con 1.178 butacas, además de un anfiteatro para 270 personas y otros salones multipropósito.

# SERVICIO NACIONAL DE TURISMO

## ATRATIVOS TURISTICOS 2012

**CODIGO ATRACTIVO**

### REGION DE LOS LAGOS

R10834



**NOMBRE DEL ATRACTIVO**

MUSEO ALEMÁN ANTONIO FELMER

**REGION**

REGIÓN DE LOS LAGOS

**JERARQUIA**

REGIONAL

**PROVINCIA**

LLANQUIHUE

**CATEGORIA**

MUSEO O MANIFESTACIÓN CULTURAL

**DIRECCION**

CAMINO A RÍO FRÍO, KM 9

**TIPO DE ATRACTIVO**

MUSEO

**COMUNA**

PUERTO VARAS

**LOCALIDAD O SECTOR**

NUEVA BRAUNAU

**TIPO DE PROPIEDAD**

PRIVADA

**SUBTIPO DEL ATRACTIVO**

MUSEO

**ESTACIONALIDAD DE USO**

TODO EL AÑO

**ADMINISTRACION**

PRIVADA

**DOTACION SERVICIOS BASICOS**

AGUA POTABLE, ELECTRICIDAD

**LOCALIDAD URBANA MAS CERCANA**

NUEVA BRAUNAU

**DEMANDA TURISTICA**

LOCAL, REGIONAL

**TELEFONO INFORMACION**

(65) 338831

<b>DISTANCIA EN KMS</b>	<b>CAPITAL REGIONAL</b>	26
	<b>CAPITAL COMUNAL</b>	9

**USO TURISTICO** ACTUAL

**ESTADO DE CONSERVACION** BUENA

**DESCRIPCION GENERAL**

Don Antonio Felmer Niklitschek (1922-2008) fue el fundador y precursor del Museo Histórico de Nueva Braunau. Museo Antonio Felmer, un reencuentro con un hito en la historia del sur de Chile: la llegada en el siglo 19 de los colonos alemanes a la X Región de Los Lagos y el vasto legado que hasta hoy se refleja en costumbres y tradiciones de los actuales residentes.



# SERVICIO NACIONAL DE TURISMO

## ATRATIVOS TURISTICOS 2012

**CODIGO ATRACTIVO**

**REGION DE LOS LAGOS**

R10835

### NOMBRE DEL ATRACTIVO

CERRO PHILLIPPI

### REGION

REGIÓN DE LOS LAGOS

### JERARQUIA

REGIONAL

### PROVINCIA

LLANQUIHUE

### CATEGORIA

SITIO NATURAL

### DIRECCION

### COMUNA

PUERTO VARAS

### TIPO DE ATRACTIVO

MONTAÑA

### LOCALIDAD O SECTOR

PUERTO VARAS

### TIPO DE PROPIEDAD

PÚBLICA

### SUBTIPO DEL ATRACTIVO

CERRO

### ESTACIONALIDAD DE USO

TODO EL AÑO

### ADMINISTRACION

PÚBLICA-PRIVADA

### DOTACION SERVICIOS BASICOS

AGUA POTABLE, ELECTRICIDAD

### LOCALIDAD URBANA MAS CERCANA

PUERTO VARAS

### DEMANDA TURISTICA

LOCAL, REGIONAL

### TELEFONO INFORMACION

(65) 361219

<b>DISTANCIA EN KMS</b>	<b>CAPITAL REGIONAL</b>	20
	<b>CAPITAL COMUNAL</b>	0

**USO TURISTICO** ACTUAL

**ESTADO DE CONSERVACION** BUENA

### DESCRIPCION GENERAL

El área verde urbana más extensa de Puerto Varas, y un lugar ideal para la contemplación de la flora y la fauna. Además en el lugar existen diversos senderos que permiten ascender hasta la cumbre, en donde se encuentra la Cruz Monumental, con 30 metros de altura, y que se encuentra hermosamente iluminada de noche. Ofrece una espectacular vista a la ciudad, al lago Llanquihue y al volcán Osorno. Cuenta con un circuito de canopy a cargo de guías bilingües, con un trayecto de 800 metros de largo y hasta 40 de alto.



# SERVICIO NACIONAL DE TURISMO

## ATRATIVOS TURISTICOS 2012

**CODIGO ATRACTIVO**

### REGION DE LOS LAGOS

R10836



**NOMBRE DEL ATRACTIVO**

ESTUARIO DE RELONCAVI DESEMBOCADURA

**REGION**

REGIÓN DE LOS LAGOS

**JERARQUIA**

NACIONAL

**PROVINCIA**

LLANQUIHUE

**CATEGORIA**

SITIO NATURAL

**DIRECCION**

**COMUNA**

PUERTO VARAS

**TIPO DE ATRACTIVO**

COSTA

**LOCALIDAD O SECTOR**

RALUN

**TIPO DE PROPIEDAD**

PÚBLICA

**SUBTIPO DEL ATRACTIVO**

GOLFO O SENO

**ESTACIONALIDAD DE USO**

TODO EL AÑO

**ADMINISTRACION**

PÚBLICA

**DOTACION SERVICIOS BASICOS**

AGUA POTABLE

**LOCALIDAD URBANA MAS CERCANA**

**DEMANDA TURISTICA**

LOCAL, REGIONAL, NACIONAL

**TELEFONO INFORMACION**

(65) 361219

<b>DISTANCIA EN KMS</b>	<b>CAPITAL REGIONAL</b>	150
	<b>CAPITAL COMUNAL</b>	129

**USO TURISTICO** ACTUAL

**ESTADO DE CONSERVACION** BUENA

**DESCRIPCION GENERAL**

El Seno de Reloncaví marca el fin del valle central y se considera el inicio geográfico de la Patagonia chilena. Este extenso brazo de mar se abre hacia el norte del golfo de Ancud, entre la isla Puluqui y la costa continental. Su forma es elíptica y mide 24 millas marinas de norte a sur y 17 millas en su eje este-oeste. En su lado oriental se abre el gran estero de Reloncaví que se interna en el continente como por 30 millas.



# SERVICIO NACIONAL DE TURISMO

## ATRATIVOS TURISTICOS 2012

**CODIGO ATRACTIVO**

### REGION DE LOS LAGOS

R10836A

**NOMBRE DEL ATRACTIVO**

ESTUARIO DE RELONCAVI (DESCARGA DEL PETROHUE SECTOR RALUN)

**REGION**

REGIÓN DE LOS LAGOS

**JERARQUIA**

NACIONAL

**PROVINCIA**

LLANQUIHUE

**CATEGORIA**

SITIO NATURAL

**DIRECCION**

**COMUNA**

PUERTO VARAS

**TIPO DE ATRACTIVO**

COSTA

**LOCALIDAD O SECTOR**

RALUN

**TIPO DE PROPIEDAD**

PÚBLICA

**SUBTIPO DEL ATRACTIVO**

GOLFO O SENO

**ESTACIONALIDAD DE USO**

TODO EL AÑO

**ADMINISTRACION**

PÚBLICA

**DOTACION SERVICIOS BASICOS**

AGUA POTABLE

**LOCALIDAD URBANA MAS CERCANA**

**DEMANDA TURISTICA**

LOCAL, REGIONAL, NACIONAL

**TELEFONO INFORMACION**

(65) 361219

<b>DISTANCIA EN KMS</b>	<b>CAPITAL REGIONAL</b>	150
	<b>CAPITAL COMUNAL</b>	129

**USO TURISTICO** ACTUAL

**ESTADO DE CONSERVACION** BUENA

**DESCRIPCION GENERAL**

El Seno de Reloncaví marca el fin del valle central y se considera el inicio geográfico de la Patagonia chilena. Este extenso brazo de mar se abre hacia el norte del golfo de Ancud, entre la isla Puluqui y la costa continental. Su forma es elíptica y mide 24 millas marinas de norte a sur y 17 millas en su eje este-oeste. En su lado oriental se abre el gran estero de Reloncaví que se interna en el continente como por 30 millas.

# SERVICIO NACIONAL DE TURISMO

## ATRATIVOS TURISTICOS 2012

**CODIGO ATRACTIVO**

### REGION DE LOS LAGOS

R10837



**NOMBRE DEL ATRACTIVO**

PEULLA

**REGION**

REGIÓN DE LOS LAGOS

**JERARQUIA**

NACIONAL

**PROVINCIA**

LLANQUIHUE

**CATEGORIA**

FOLKLORE

**DIRECCION**

A 76 KM AL ESTE DE PUERTO VARAS.

**TIPO DE ATRACTIVO**

ARQUITECTURA POPULAR ESPONTÁNEA

**COMUNA**

PUERTO VARAS

**LOCALIDAD O SECTOR**

PEULLA

**TIPO DE PROPIEDAD**

PÚBLICA

**SUBTIPO DEL ATRACTIVO**

PUEBLO

**ESTACIONALIDAD DE USO**

NOVIEMBRE A MARZO

**ADMINISTRACION**

PÚBLICA-PRIVADA

**DOTACION SERVICIOS BASICOS**

AGUA POTABLE, ELECTRICIDAD

**LOCALIDAD URBANA MAS CERCANA**

PETROHUE

**DEMANDA TURISTICA**

LOCAL, REGIONAL, NACIONAL

**TELEFONO INFORMACION**

(65) 560480

<b>DISTANCIA EN KMS</b>	<b>CAPITAL REGIONAL</b>	86
	<b>CAPITAL COMUNAL</b>	76

**USO TURISTICO** ACTUAL

**ESTADO DE CONSERVACION** BUENA

**DESCRIPCION GENERAL**

Peulla (en mapuche Brotes de Primavera) es un pequeño puerto lacustre en la orilla más occidental del lago Todos los Santos. No existe camino terrestre entre Peulla y Petrohue, por lo que se comunican a través de las embarcaciones que cruzan el lago Todos los Santos. Además del puerto, Peulla cuenta con un aeródromo. Los ríos Peulla y Negro confluyen y desembocan conjuntamente en esta localidad. Cuenta con servicios de alimentación, hospedaje, posta de primeros auxilios, policía y aduanas (por su cercanía con Argentina).

## SERVICIO NACIONAL DE TURISMO

### ATRATIVOS TURISTICOS 2012

**CODIGO ATRACTIVO**

#### REGION DE LOS LAGOS

R10838



**NOMBRE DEL ATRACTIVO**

CENTRO DE ESQUÍ VOLCÁN OSORNO

**REGION**

REGIÓN DE LOS LAGOS

**JERARQUIA**

NACIONAL

**PROVINCIA**

LLANQUIHUE

**CATEGORIA**

SITIO NATURAL

**DIRECCION**

A 62 KM AL NORESTE DE PUERTO VARAS

**COMUNA**

PUERTO VARAS

**TIPO DE ATRACTIVO**

MONTAÑA

**LOCALIDAD O SECTOR**

VOLCÁN OSORNO

**TIPO DE PROPIEDAD**

PÚBLICA

**SUBTIPO DEL ATRACTIVO**

ÁREA NEVADA O CAMPO DE HIELO

**ESTACIONALIDAD DE USO**

TODO EL AÑO

**ADMINISTRACION**

PÚBLICA-PRIVADA

**DOTACION SERVICIOS BASICOS**

AGUA POTABLE, ELECTRICIDAD

**LOCALIDAD URBANA MAS CERCANA**

PUERTO VARAS

**DEMANDA TURISTICA**

LOCAL, REGIONAL, NACIONAL

**TELEFONO INFORMACION**

(65) 233445

<b>DISTANCIA EN KMS</b>	<b>CAPITAL REGIONAL</b>	80
	<b>CAPITAL COMUNAL</b>	62

**USO TURISTICO** ACTUAL

**ESTADO DE CONSERVACION** BUENA

**DESCRIPCION GENERAL**

El centro de esquí cuenta con más de 500 hectáreas destinadas a la práctica de diversas disciplinas deportivas sobre nieve en altura y a la contemplación de la magnitud de la Cordillera de Los Andes, del Lago Llanquihue y del Seno de Reloncaví. Está equipado de un andarivel de 250 metros, dos telesillas y canchas de esquí para disfrutar de la disciplina desde mayo hasta noviembre.



# SERVICIO NACIONAL DE TURISMO

## ATRATIVOS TURISTICOS 2012

**CODIGO ATRACTIVO**

### REGION DE LOS LAGOS

R10839

**NOMBRE DEL ATRACTIVO**

CASA MOHR PÉREZ (MH)

**REGION**

REGIÓN DE LOS LAGOS

**JERARQUIA**

NACIONAL

**PROVINCIA**

OSORNO

**CATEGORIA**

MUSEO O MANIFESTACIÓN CULTURAL

**DIRECCION**

MACKENNA 939, OSORNO

**COMUNA**

OSORNO

**TIPO DE ATRACTIVO**

OBRA DE ARTE O TÉCNICA

**LOCALIDAD O SECTOR**

OSORNO

**TIPO DE PROPIEDAD**

PÚBLICA

**SUBTIPO DEL ATRACTIVO**

ARQUITECTURA

**ESTACIONALIDAD DE USO**

TODO EL AÑO

**ADMINISTRACION**

PRIVADA

**DOTACION SERVICIOS BASICOS**

AGUA POTABLE, ELECTRICIDAD

**LOCALIDAD URBANA MAS CERCANA**

OSORNO

**DEMANDA TURISTICA**

LOCAL, REGIONAL, NACIONAL

**TELEFONO INFORMACION**

(64) 238615

<b>DISTANCIA EN KMS</b>	<b>CAPITAL REGIONAL</b>	107
	<b>CAPITAL COMUNAL</b>	0

**USO TURISTICO** ACTUAL CON RESTRICCIÓN

**ESTADO DE CONSERVACION** BUENA

**DESCRIPCION GENERAL**

Declarada Monumento Histórico DS 1630 del 12/12/1983. Actual pub Boulevard. Esta es una de las construcciones más antiguas, data aproximadamente del año 1870. Conservando la arquitectura germana de la época con tejuelas y la terraza hacia calle Mackenna.



## SERVICIO NACIONAL DE TURISMO

### ATRATIVOS TURISTICOS 2012

**CODIGO ATRACTIVO**

#### REGION DE LOS LAGOS

R10840



**NOMBRE DEL ATRACTIVO**

CASA DE ENRIQUE SCHULLER (MH)

**REGION**

REGIÓN DE LOS LAGOS

**JERARQUIA**

NACIONAL

**PROVINCIA**

OSORNO

**CATEGORIA**

MUSEO O MANIFESTACIÓN CULTURAL

**DIRECCION**

MACKENNA 1011, OSORNO

**COMUNA**

OSORNO

**TIPO DE ATRACTIVO**

OBRA DE ARTE O TÉCNICA

**LOCALIDAD O SECTOR**

OSORNO

**TIPO DE PROPIEDAD**

PÚBLICA

**SUBTIPO DEL ATRACTIVO**

ARQUITECTURA

**ESTACIONALIDAD DE USO**

TODO EL AÑO

**ADMINISTRACION**

PRIVADA

**DOTACION SERVICIOS BASICOS**

AGUA POTABLE, ELECTRICIDAD

**LOCALIDAD URBANA MAS CERCANA**

OSORNO

**DEMANDA TURISTICA**

LOCAL, REGIONAL, NACIONAL

**TELEFONO INFORMACION**

(64) 238615

<b>DISTANCIA EN KMS</b>	<b>CAPITAL REGIONAL</b>	107
	<b>CAPITAL COMUNAL</b>	0

**USO TURISTICO** ACTUAL

**ESTADO DE CONSERVACION** BUENA

**DESCRIPCION GENERAL**

Declarada Monumento Histórico D.S. 1630 del 12/12/1983. Construida en 1923. Pertenece a la tipología de los llamados chalets, una versión intermedia entre las simples viviendas y la aristocracia (villas), aislados de sus vecinos por un elegante jardín. El ingreso principal al inmueble se distingue por su ancha y elegante puerta de entrada, diseñada en una variante del Barroco y enmarcada por un frontón triangular, entablamento y pilastras acanaladas.



# SERVICIO NACIONAL DE TURISMO

## ATRATIVOS TURISTICOS 2012

CODIGO ATRACTIVO

### REGION DE LOS LAGOS

R10841

#### NOMBRE DEL ATRACTIVO

CASA SURBER (MH)

#### REGION

REGIÓN DE LOS LAGOS

#### JERARQUIA

NACIONAL

#### PROVINCIA

OSORNO

#### CATEGORIA

MUSEO O MANIFESTACIÓN CULTURAL

#### DIRECCION

MACKENNA 1027, OSORNO

#### TIPO DE ATRACTIVO

OBRA DE ARTE O TÉCNICA

#### COMUNA

OSORNO

#### LOCALIDAD O SECTOR

OSORNO

#### TIPO DE PROPIEDAD

PÚBLICA

#### SUBTIPO DEL ATRACTIVO

ARQUITECTURA

#### ESTACIONALIDAD DE USO

TODO EL AÑO

#### ADMINISTRACION

PRIVADA

#### DOTACION SERVICIOS BASICOS

AGUA POTABLE, ELECTRICIDAD

#### LOCALIDAD URBANA MAS CERCANA

OSORNO

#### DEMANDA TURISTICA

LOCAL, REGIONAL, NACIONAL

#### TELEFONO INFORMACION

(64) 238615

<b>DISTANCIA EN KMS</b>	<b>CAPITAL REGIONAL</b>	107
	<b>CAPITAL COMUNAL</b>	0

**USO TURISTICO** ACTUAL CON RESTRICCIÓN

**ESTADO DE CONSERVACION** BUENA

#### DESCRIPCION GENERAL

Declarada Monumento Histórico D.S. 1630 del 12/12/1983. Data de 1894, le aparece de modo muy simétrico el soberado con respecto al volumen mayor, sin embargo después de la simetría que la identifica, ésta se atreve a innovar en dos cosas: El acceso principal en primer piso no se posesiona en el eje de simetría del volumen mayor. La línea de edificación del volumen se retrocede con respecto al volumen mayor en primer piso, conformando un estar corredor aporticado, con respecto la línea de la vereda de Mackenna que se encuentra a varios metros de ella.

## SERVICIO NACIONAL DE TURISMO

### ATRATIVOS TURISTICOS 2012

**CODIGO ATRACTIVO**

#### REGION DE LOS LAGOS

R10842



**NOMBRE DEL ATRACTIVO**

CASA DE GERMAN STUCKRATH (MH)

**REGION**

REGIÓN DE LOS LAGOS

**JERARQUIA**

NACIONAL

**PROVINCIA**

OSORNO

**CATEGORIA**

MUSEO O MANIFESTACIÓN CULTURAL

**DIRECCION**

MACKENNA 1047, OSORNO

**COMUNA**

OSORNO

**TIPO DE ATRACTIVO**

OBRA DE ARTE O TÉCNICA

**LOCALIDAD O SECTOR**

OSORNO

**TIPO DE PROPIEDAD**

PÚBLICA

**SUBTIPO DEL ATRACTIVO**

ARQUITECTURA

**ESTACIONALIDAD DE USO**

TODO EL AÑO

**ADMINISTRACION**

PRIVADA

**DOTACION SERVICIOS BASICOS**

AGUA POTABLE, ELECTRICIDAD

**LOCALIDAD URBANA MAS CERCANA**

OSORNO

**DEMANDA TURISTICA**

LOCAL, REGIONAL, NACIONAL

**TELEFONO INFORMACION**

(64) 238615

<b>DISTANCIA EN KMS</b>	<b>CAPITAL REGIONAL</b>	107
	<b>CAPITAL COMUNAL</b>	0

**USO TURISTICO** ACTUAL CON RESTRICCIÓN

**ESTADO DE CONSERVACION** BUENA

**DESCRIPCION GENERAL**

Declarada Monumento Histórico D.S. 1630 del 12/12/1983. En 1884, uno de los hermanos Stuckrath, Germán, decidió construir en la misma calle una vivienda que pasaría a corresponderse con una tipología arquitectónica que se dio en Osorno entre los años 1850 y 1890. Lo novedoso es que el portal de ingreso conformaba la vereda y el corredor al mismo tiempo.



# SERVICIO NACIONAL DE TURISMO

## ATRATIVOS TURISTICOS 2012

**CODIGO ATRACTIVO**

### REGION DE LOS LAGOS

R10843

**NOMBRE DEL ATRACTIVO**

CASA DE FEDERICO STUCKRATH (MH)

**REGION**

REGIÓN DE LOS LAGOS

**JERARQUIA**

NACIONAL

**PROVINCIA**

OSORNO

**CATEGORIA**

MUSEO O MANIFESTACIÓN CULTURAL

**DIRECCION**

MACKENNA 1069, OSORNO

**TIPO DE ATRACTIVO**

OBRA DE ARTE O TÉCNICA

**COMUNA**

OSORNO

**LOCALIDAD O SECTOR**

OSORNO

**TIPO DE PROPIEDAD**

PRIVADA

**SUBTIPO DEL ATRACTIVO**

ARQUITECTURA

**ESTACIONALIDAD DE USO**

TODO EL AÑO

**ADMINISTRACION**

PRIVADA

**DOTACION SERVICIOS BASICOS**

AGUA POTABLE, ELECTRICIDAD

**LOCALIDAD URBANA MAS CERCANA**

OSORNO

**DEMANDA TURISTICA**

LOCAL, REGIONAL, NACIONAL

**TELEFONO INFORMACION**

(64) 238615

<b>DISTANCIA EN KMS</b>	<b>CAPITAL REGIONAL</b>	107
	<b>CAPITAL COMUNAL</b>	0

**USO TURISTICO** ACTUAL

**ESTADO DE CONSERVACION** BUENA

**DESCRIPCION GENERAL**

Declarada Monumento Histórico D.S. 1630 del 12/12/1983. Su construcción data del año 1890, construida como vivienda de la familia Stückerath actualmente es compartida por un local de venta de artesanías y como vivienda, perteneciente a la nieta de Federico Stuckrath, Margot Stuckrath . Federico Stuckrath construyó su hogar con la planta baja de la casa organizada a lo largo de un pasillo central que une los corredores exteriores con sus dos fachadas, lo que servía como lugar de encuentro durante las tardes.



# SERVICIO NACIONAL DE TURISMO

## ATRATIVOS TURISTICOS 2012

**CODIGO ATRACTIVO**

### REGION DE LOS LAGOS

R10844

**NOMBRE DEL ATRACTIVO**

CASA DE CONRAD STUCKRATH (MH)

**REGION**

REGIÓN DE LOS LAGOS

**JERARQUIA**

NACIONAL

**PROVINCIA**

OSORNO

**CATEGORIA**

MUSEO O MANIFESTACIÓN CULTURAL

**DIRECCION**

MACKENNA 1095, OSORNO

**COMUNA**

OSORNO

**TIPO DE ATRACTIVO**

OBRA DE ARTE O TÉCNICA

**LOCALIDAD O SECTOR**

OSORNO

**TIPO DE PROPIEDAD**

PÚBLICA

**SUBTIPO DEL ATRACTIVO**

ARQUITECTURA

**ESTACIONALIDAD DE USO**

TODO EL AÑO

**ADMINISTRACION**

PRIVADA

**DOTACION SERVICIOS BASICOS**

AGUA POTABLE, ELECTRICIDAD

**LOCALIDAD URBANA MAS CERCANA**

OSORNO

**DEMANDA TURISTICA**

LOCAL, REGIONAL, NACIONAL

**TELEFONO INFORMACION**

(64) 238615

<b>DISTANCIA EN KMS</b>	<b>CAPITAL REGIONAL</b>	107
	<b>CAPITAL COMUNAL</b>	0

**USO TURISTICO** ACTUAL CON RESTRICCIÓN

**ESTADO DE CONSERVACION** REGULAR

**DESCRIPCION GENERAL**

Declarada Monumento Histórico D.S. 1630 del 12/12/1983.El 7 de Octubre de 1852, Conrad Stückrath y Ana Bárbara Pfeil, originarios de Guxhagen, estado de Hessen, Alemania, partieron desde Hamburgo a bordo del barco Henriette y llegaron al puerto de Corral (Chile) el 2 de Enero de 1854. En Osorno tuvieron 7 hijos. En el año 1882, Conrad inauguró su residencia ubicada en Mackenna, esquina Freire. Esta vivienda tenía la particularidad para su época de tener un piso con soberado y de que su fachada principal se recoja formando un hermoso corredor exterior. Sin pensarlo, había construido la que hoy es considerada como una de las construcciones más antiguas de Osorno.

## SERVICIO NACIONAL DE TURISMO

### ATRATIVOS TURISTICOS 2012

**CODIGO ATRACTIVO**

#### REGION DE LOS LAGOS

R10845



**NOMBRE DEL ATRACTIVO**

ENTORNO Y CASA HOLLSTEIN (ZT-MH)

**REGION**

REGIÓN DE LOS LAGOS

**JERARQUIA**

NACIONAL

**PROVINCIA**

OSORNO

**CATEGORIA**

MUSEO O MANIFESTACIÓN CULTURAL

**DIRECCION**

AV. GUILLERMO HOLLSTEIN 3, OSORNO

**COMUNA**

OSORNO

**TIPO DE ATRACTIVO**

OBRA DE ARTE O TÉCNICA

**LOCALIDAD O SECTOR**

OSORNO

**TIPO DE PROPIEDAD**

PÚBLICA

**SUBTIPO DEL ATRACTIVO**

ARQUITECTURA

**ESTACIONALIDAD DE USO**

TODO EL AÑO

**ADMINISTRACION**

PRIVADA

**DOTACION SERVICIOS BASICOS**

AGUA POTABLE, ELECTRICIDAD

**LOCALIDAD URBANA MAS CERCANA**

OSORNO

**DEMANDA TURISTICA**

LOCAL, REGIONAL, NACIONAL

**TELEFONO INFORMACION**

(64) 238615

<b>DISTANCIA EN KMS</b>	<b>CAPITAL REGIONAL</b>	107
	<b>CAPITAL COMUNAL</b>	0

**USO TURISTICO** ACTUAL CON RESTRICCIÓN

**ESTADO DE CONSERVACION** BUENA

**DESCRIPCION GENERAL**

La casa Hollstein fue declarada Monumento Histórico y su entorno es declarado Zona Típica D.E. 261 del 08/09/1999. Actualmente en sus dependencias funciona la escuela de arquitectura y diseño de la Universidad de Los Lagos. En los patios de la casa se encuentran construidas dos cabañas y un edificio donde funcionan talleres de la escuela. Cuenta con gran número de especies nativas y exóticas. La casa fue construida entre 1900 y el 1910 por don Guillermo Hollstein Klickmann. Su fachada principal hace denotar sus dos extremos a partir de dos volúmenes que elevan y sobresalen de la línea de edificación, envuelven la caja de escala y la introducen en una fachada que retrocede para recibir el acceso.



# SERVICIO NACIONAL DE TURISMO

## ATRATIVOS TURISTICOS 2012

**CODIGO ATRACTIVO**

### REGION DE LOS LAGOS

R10846



**NOMBRE DEL ATRACTIVO**

CENTRO CULTURAL DE OSORNO

**REGION**

REGIÓN DE LOS LAGOS

**JERARQUIA**

LOCAL

**PROVINCIA**

OSORNO

**CATEGORIA**

CENTRO O LUGAR DE ESPARCIMIENTO

**DIRECCION**

MANUEL ANTONIO MATTA 556, OSORNO

**COMUNA**

OSORNO

**TIPO DE ATRACTIVO**

OTROS

**LOCALIDAD O SECTOR**

OSORNO

**TIPO DE PROPIEDAD**

PÚBLICA

**SUBTIPO DEL ATRACTIVO**

OTRO

**ESTACIONALIDAD DE USO**

TODO EL AÑO

**ADMINISTRACION**

PÚBLICA

**DOTACION SERVICIOS BASICOS**

AGUA POTABLE, ELECTRICIDAD

**LOCALIDAD URBANA MAS CERCANA**

OSORNO

**DEMANDA TURISTICA**

LOCAL

**TELEFONO INFORMACION**

(64) 238898

<b>DISTANCIA EN KMS</b>	<b>CAPITAL REGIONAL</b>	107
	<b>CAPITAL COMUNAL</b>	0

**USO TURISTICO** ACTUAL

**ESTADO DE CONSERVACION** BUENA

**DESCRIPCION GENERAL**

Ubicado en el corazón de la ciudad, en su época reunió a la más selecta sociedad osornina. Hoy conserva su estilo señorial y constituye la sede perfecta para el arte y la cultura. En su amplio espacio cuenta con salones de conferencias y exposiciones, así como también salas para el desarrollo de talleres y eventos.



# SERVICIO NACIONAL DE TURISMO

## ATRATIVOS TURISTICOS 2012

**CODIGO ATRACTIVO**

**REGION DE LOS LAGOS**

R10847

**NOMBRE DEL ATRACTIVO**

PARQUE IV CENTENARIO

**REGION**

REGIÓN DE LOS LAGOS

**JERARQUIA**

REGIONAL

**PROVINCIA**

OSORNO

**CATEGORIA**

REALIZACIÓN TÉCNICA, CIENTÍFICA O ARTÍSTICA CONTEMPORÁNEA

**DIRECCION**

BULNES S/N, OSORNO

**TIPO DE ATRACTIVO**

OBRA DE ARTE O TÉCNICA

**COMUNA**

OSORNO

**LOCALIDAD O SECTOR**

OSORNO

**TIPO DE PROPIEDAD**

PÚBLICA

**SUBTIPO DEL ATRACTIVO**

REALIZACIÓN URBANA

**ESTACIONALIDAD DE USO**

TODO EL AÑO

**ADMINISTRACION**

PÚBLICA

**DOTACION SERVICIOS BASICOS**

AGUA POTABLE, ELECTRICIDAD

**LOCALIDAD URBANA MAS CERCANA**

OSORNO

**DEMANDA TURISTICA**

LOCAL, REGIONAL

**TELEFONO INFORMACION**

(64) 264250

<b>DISTANCIA EN KMS</b>	<b>CAPITAL REGIONAL</b>	107
	<b>CAPITAL COMUNAL</b>	0

**USO TURISTICO** ACTUAL

**ESTADO DE CONSERVACION** BUENA

**DESCRIPCION GENERAL**

Creado cuando la ciudad cumplió 400 años, junto al río Damas, cuenta con una gran cantidad de especies autóctonas como araucaria, robles, lengas y olivillos. En el se desarrollan diversas actividades, siendo una de las más relevantes el festival costumbrista del sur de Chile "Festival Campesino" que se realiza en el mes de enero. Hoy el parque cuenta con una amplia superficie, dispone de diversos espacios, un anfiteatro, y tiene además paseos y senderos cercanos al río entre una refrescante y abundante vegetación.





# SERVICIO NACIONAL DE TURISMO

## ATRATIVOS TURISTICOS 2012

**CODIGO ATRACTIVO**

### REGION DE LOS LAGOS

R10848

**NOMBRE DEL ATRACTIVO**

AUTOMUSEUM MONCOPULLI

**REGION**

REGIÓN DE LOS LAGOS

**JERARQUIA**

NACIONAL

**PROVINCIA**

OSORNO

**CATEGORIA**

MUSEO O MANIFESTACIÓN CULTURAL

**DIRECCION**

KM 25 RUTA 215

**TIPO DE ATRACTIVO**

MUSEO

**COMUNA**

PUYEHUE

**LOCALIDAD O SECTOR**

MONCOPULLI

**TIPO DE PROPIEDAD**

PRIVADA

**SUBTIPO DEL ATRACTIVO**

MUSEO

**ESTACIONALIDAD DE USO**

TODO EL AÑO

**ADMINISTRACION**

PRIVADA

**DOTACION SERVICIOS BASICOS**

AGUA POTABLE, ELECTRICIDAD

**LOCALIDAD URBANA MAS CERCANA**

ENTRE LAGOS

**DEMANDA TURISTICA**

LOCAL, REGIONAL, NACIONAL

**TELEFONO INFORMACION**

(64) 210744

<b>DISTANCIA EN KMS</b>	<b>CAPITAL REGIONAL</b>	25
	<b>CAPITAL COMUNAL</b>	23

**USO TURISTICO** ACTUAL

**ESTADO DE CONSERVACION** BUENA

**DESCRIPCION GENERAL**

Fundado el 17 de Noviembre de 1995. Primer museo de automóviles en Chile. Auto Museum Moncopulli -el primer museo de su tipo en Chile- fue creado como una empresa familiar sin fines de lucro, para albergar alrededor de 25 automóviles y exhibirlos a público, dedicándose especialmente a la marca de automóviles norteamericanos Studebaker, desaparecida en 1966, mas sin descartar otros vehículos. El fuerte de la exposición es reflejo de la admiración que ejercieron los autos americanos de los años cincuenta a su fundador. Por un año se construyó y se adquirieron vehículos, hasta completar 23 automóviles, parte de los cuales, más algunos prestados, permitieron la inauguración el día 17 de Noviembre de

**SERVICIO NACIONAL DE TURISMO**

**ATRATIVOS TURISTICOS 2012**

**CODIGO ATRACTIVO**

**REGION DE LOS LAGOS**

R10848B



**NOMBRE DEL ATRACTIVO**

IGLESIA DE RILAN (MH Y PHU)

**REGION**

REGIÓN DE LOS LAGOS

**JERARQUIA**

INTERNACIONAL

**PROVINCIA**

CHILOÉ

**CATEGORIA**

MUSEO O MANIFESTACIÓN CULTURAL

**DIRECCION**

29 KM AL NORESTE DE CASTRO

**TIPO DE ATRACTIVO**

OBRA DE ARTE O TÉCNICA

**COMUNA**

CASTRO

**LOCALIDAD O SECTOR**

RILAN

**TIPO DE PROPIEDAD**

PRIVADA

**SUBTIPO DEL ATRACTIVO**

ARQUITECTURA

**ESTACIONALIDAD DE USO**

TODO EL AÑO

**ADMINISTRACION**

PRIVADA

**DOTACION SERVICIOS BASICOS**

SIN SERVICIOS

**LOCALIDAD URBANA MAS CERCANA**

CASTRO

**DEMANDA TURISTICA**

LOCAL, REGIONAL, NACIONAL,  
INTERNACIONAL

**TELEFONO INFORMACION**

(65) 633760

<b>DISTANCIA EN KMS</b>	<b>CAPITAL REGIONAL</b>	206
	<b>CAPITAL COMUNAL</b>	29

**USO TURISTICO** ACTUAL

**ESTADO DE CONSERVACION** BUENA

**DESCRIPCION GENERAL**

Declarada Monumento Histórico D.S. 1750 del 26/07/1971. En diciembre de 2000, la UNESCO nominó a 16 iglesias de Chiloé como Patrimonio de la Humanidad, una de ellas es la Iglesia de Rilán. La iglesia dedicada a la Virgen del Carmen pertenece a un período maduro de la escuela de arquitectura en madera de Chiloé. Su mérito y originalidad se centran preferentemente en un espacio interior de gran amplitud y elegancia, y en el virtuosismo de su técnica constructiva. Desde lejos en el mar, el volumen de la iglesia y su torre señalan a los navegantes el rumbo del pueblo. En 1989 y 1990 se realiza la restauración del pórtico y torre.



# SERVICIO NACIONAL DE TURISMO

## ATRATIVOS TURISTICOS 2012

**CODIGO ATRACTIVO**

### REGION DE LOS LAGOS

R10849

**NOMBRE DEL ATRACTIVO**

FUERTE REINA LUISA

**REGION**

REGIÓN DE LOS LAGOS

**JERARQUIA**

LOCAL

**PROVINCIA**

OSORNO

**CATEGORIA**

MUSEO O MANIFESTACIÓN CULTURAL

**DIRECCION**

**COMUNA**

OSORNO

**TIPO DE ATRACTIVO**

LUGAR HISTÓRICO

**LOCALIDAD O SECTOR**

OSORNO

**TIPO DE PROPIEDAD**

PÚBLICA

**SUBTIPO DEL ATRACTIVO**

LUGAR HISTÓRICO

**ESTACIONALIDAD DE USO**

TODO EL AÑO

**ADMINISTRACION**

PÚBLICA

**DOTACION SERVICIOS BASICOS**

AGUA POTABLE, ELECTRICIDAD

**LOCALIDAD URBANA MAS CERCANA**

OSORNO

**DEMANDA TURISTICA**

LOCAL

**TELEFONO INFORMACION**

(64) 264250

<b>DISTANCIA EN KMS</b>	<b>CAPITAL REGIONAL</b>	107
	<b>CAPITAL COMUNAL</b>	0

**USO TURISTICO** ACTUAL

**ESTADO DE CONSERVACION** REGULAR

**DESCRIPCION GENERAL**

Su primer nombre Fuerte San Luis se debe a que la excavación de su foso se comenzó el día de San Luis, rey de Francia (25 de agosto). Después se le conocería por Fuerte "Reina Luisa" cuyo nombre le fue dado por don Ambrosio O'Higgins en honor de doña María Luisa de Borbón, esposa de Carlos IV rey de España. Además el fuerte es conocido por otros nombres, tales como Fuerte Reina María Luisa, el Castillo y Fuerte Rahue. En 1835 el fuerte fue destruido por un gran terremoto. Con motivo del centenario de la ciudad, la colonia española residente en Osorno inició su reconstrucción a cargo del arquitecto osornino Carlos Buschmann, quedando la base de una muralla como única estructura original.



# SERVICIO NACIONAL DE TURISMO

## ATRATIVOS TURISTICOS 2012

**CODIGO ATRACTIVO**

### REGION DE LOS LAGOS

R10849B



**NOMBRE DEL ATRACTIVO**

IGLESIA SAN FRANCISCO DE CASTRO (MH Y PHU)

**REGION**

REGIÓN DE LOS LAGOS

**JERARQUIA**

INTERNACIONAL

**PROVINCIA**

CHILOÉ

**CATEGORIA**

MUSEO O MANIFESTACIÓN CULTURAL

**DIRECCION**

**COMUNA**

CASTRO

**TIPO DE ATRACTIVO**

OBRA DE ARTE O TÉCNICA

**LOCALIDAD O SECTOR**

CASTRO

**TIPO DE PROPIEDAD**

PRIVADA

**SUBTIPO DEL ATRACTIVO**

ARQUITECTURA

**ESTACIONALIDAD DE USO**

TODO EL AÑO

**ADMINISTRACION**

PRIVADA

**DOTACION SERVICIOS BASICOS**

AGUA POTABLE, ELECTRICIDAD

**LOCALIDAD URBANA MAS CERCANA**

CASTRO

**DEMANDA TURISTICA**

LOCAL, REGIONAL, NACIONAL, INTERNACIONAL

**TELEFONO INFORMACION**

(65) 633760

<b>DISTANCIA EN KMS</b>	<b>CAPITAL REGIONAL</b>	177
	<b>CAPITAL COMUNAL</b>	0

**USO TURISTICO** ACTUAL

**ESTADO DE CONSERVACION** BUENA

**DESCRIPCION GENERAL**

Declarada Monumento Histórico D.S. 1875 del 19/07/1979. En diciembre de 2000, la UNESCO nominó a 16 iglesias de Chiloé como Patrimonio de la Humanidad, una de ellas es la Iglesia de Castro. El actual templo fue entregado para culto en 1912. Si bien cierra el ciclo de las grandes iglesias de madera de la isla, se aleja de las particularidades de la arquitectura religiosa chilota. De acuerdo a los planos del arquitecto italiano Eduardo Provasoli, los maestros de la isla lograron cuajar en madera un singular neogótico con elementos clásicos. El templo, el mayor de Chiloé, domina la ciudad desde la plaza con su figura imponente, el juego de volúmenes que se aprecia desde el exterior y sus dos altas torres gemelas.

SERVICIO NACIONAL DE TURISMO

ATRATIVOS TURISTICOS 2012

CODIGO ATRACTIVO

REGION DE LOS LAGOS

R10850



NOMBRE DEL ATRACTIVO

CATEDRAL SAN MATEO

REGION

REGIÓN DE LOS LAGOS

JERARQUIA

LOCAL

PROVINCIA

OSORNO

CATEGORIA

MUSEO O MANIFESTACIÓN CULTURAL

DIRECCION

MANUEL ANTONIO MATTA 662, OSORNO

COMUNA

OSORNO

TIPO DE ATRACTIVO

OBRA DE ARTE O TÉCNICA

LOCALIDAD O SECTOR

OSORNO

TIPO DE PROPIEDAD

PRIVADA

SUBTIPO DEL ATRACTIVO

ARQUITECTURA

ESTACIONALIDAD DE USO

TODO EL AÑO

ADMINISTRACION

PRIVADA

LOCALIDAD URBANA MAS CERCANA

OSORNO

DEMANDA TURISTICA

LOCAL

DOTACION SERVICIOS BASICOS

AGUA POTABLE, ELECTRICIDAD

TELEFONO INFORMACION

(64) 232194

DISTANCIA EN KMS	CAPITAL REGIONAL	107
	CAPITAL COMUNAL	0

USO TURISTICO ACTUAL

ESTADO DE CONSERVACION BUENA

DESCRIPCION GENERAL

La Catedral "San Mateo" de Osorno, es considerada una joya arquitectónica de estilo ojival, con su imponente torre de 45 metros de altura. Fue levantada en 1577, tras sucesivas reconstrucciones, (cinco en total). Fue reconstruida en el mismo sitio, después del terremoto de 1960.



# SERVICIO NACIONAL DE TURISMO

## ATRATIVOS TURISTICOS 2012

CODIGO ATRACTIVO

### REGION DE LOS LAGOS

R10850B

#### NOMBRE DEL ATRACTIVO

IGLESIA DE NERCON (MH Y PHU)

#### REGION

REGIÓN DE LOS LAGOS

#### JERARQUIA

INTERNACIONAL

#### PROVINCIA

CHILOÉ

#### CATEGORIA

MUSEO O MANIFESTACIÓN CULTURAL

#### DIRECCION

5 KM DE CASTRO

#### TIPO DE ATRACTIVO

OBRA DE ARTE O TÉCNICA

#### COMUNA

CASTRO

#### LOCALIDAD O SECTOR

NERCON

#### TIPO DE PROPIEDAD

PRIVADA

#### SUBTIPO DEL ATRACTIVO

ARQUITECTURA

#### ESTACIONALIDAD DE USO

TODO EL AÑO

#### ADMINISTRACION

PRIVADA

#### DOTACION SERVICIOS BASICOS

AGUA POTABLE, ELECTRICIDAD

#### LOCALIDAD URBANA MAS CERCANA

CASTRO

#### DEMANDA TURISTICA

LOCAL, REGIONAL, NACIONAL,  
INTERNACIONAL

#### TELEFONO INFORMACION

(65) 633760

<b>DISTANCIA EN KMS</b>	<b>CAPITAL REGIONAL</b>	182
	<b>CAPITAL COMUNAL</b>	5

**USO TURISTICO** ACTUAL

**ESTADO DE CONSERVACION** BUENA

#### DESCRIPCION GENERAL

Declarada Monumento Histórico D.S. 422 del 27/07/1984. En diciembre de 2000, la UNESCO nominó a 16 iglesias de Chiloé como Patrimonio de la Humanidad, una de ellas es la Iglesia de Nercon. Iglesia considerada exponente de la tradicional arquitectura de Chiloé. El actual edificio no es el original, en 1879 el párroco del templo solicitó autorización al obispo para reedificar este templo. En 1895 se termina la construcción de la nueva Iglesia de Nuestra Señora de Gracia de Nercón, exceptuando la torre, su frontis y pintura. Destacan por su originalidad los dos arcos extremos de dobles pares de columnas gemelas, variante arquitectónica poco frecuente. Está construida en ciprés y alerce.

## SERVICIO NACIONAL DE TURISMO

### ATRATIVOS TURISTICOS 2012

**CODIGO ATRACTIVO**

#### REGION DE LOS LAGOS

R10851



**NOMBRE DEL ATRACTIVO**

MERCADO MUNICIPAL DE OSORNO

**REGION**

REGIÓN DE LOS LAGOS

**JERARQUIA**

LOCAL

**PROVINCIA**

OSORNO

**CATEGORIA**

FOLKLORE

**DIRECCION**

ERRAZURIZ 1300, OSORNO

**COMUNA**

OSORNO

**TIPO DE ATRACTIVO**

FERIA O MERCADO

**LOCALIDAD O SECTOR**

OSORNO

**TIPO DE PROPIEDAD**

PÚBLICA

**SUBTIPO DEL ATRACTIVO**

FERIA O MERCADO

**ESTACIONALIDAD DE USO**

TODO EL AÑO

**ADMINISTRACION**

PÚBLICA

**DOTACION SERVICIOS BASICOS**

AGUA POTABLE, ELECTRICIDAD

**LOCALIDAD URBANA MAS CERCANA**

OSORNO

**DEMANDA TURISTICA**

LOCAL

**TELEFONO INFORMACION**

(64) 264250

<b>DISTANCIA EN KMS</b>	<b>CAPITAL REGIONAL</b>	107
	<b>CAPITAL COMUNAL</b>	0

**USO TURISTICO** ACTUAL

**ESTADO DE CONSERVACION** REGULAR

**DESCRIPCION GENERAL**

Mercado donde se ubican puestos de venta de productos locales, artesanías y platos típicos de la gastronomía de la zona.



# SERVICIO NACIONAL DE TURISMO

## ATRATIVOS TURISTICOS 2012

CODIGO ATRACTIVO

### REGION DE LOS LAGOS

R10851B

#### NOMBRE DEL ATRACTIVO

IGLESIA DE CHELIN (MH Y PHU)

#### REGION

REGIÓN DE LOS LAGOS

#### JERARQUIA

INTERNACIONAL

#### PROVINCIA

CHILOÉ

#### CATEGORIA

MUSEO O MANIFESTACIÓN CULTURAL

#### DIRECCION

#### COMUNA

CASTRO

#### TIPO DE ATRACTIVO

OBRA DE ARTE O TÉCNICA

#### LOCALIDAD O SECTOR

ISLA DE CHELIN

#### TIPO DE PROPIEDAD

PRIVADA

#### SUBTIPO DEL ATRACTIVO

ARQUITECTURA

#### ESTACIONALIDAD DE USO

TODO EL AÑO

#### ADMINISTRACION

PRIVADA

#### DOTACION SERVICIOS BASICOS

ELECTRICIDAD

#### LOCALIDAD URBANA MAS CERCANA

CASTRO

#### DEMANDA TURISTICA

LOCAL, REGIONAL, NACIONAL,  
INTERNACIONAL

#### TELEFONO INFORMACION

(65) 633760

DISTANCIA EN KMS CAPITAL REGIONAL  
CAPITAL COMUNAL

177

USO TURISTICO ACTUAL

ESTADO DE CONSERVACION BUENA

#### DESCRIPCION GENERAL

Declarada Monumento Histórico D. 508 del 13/11/2000. En diciembre de 2000, la UNESCO nominó a 16 iglesias de Chiloé como Patrimonio de la Humanidad, una de ellas es la Iglesia de Chelín. Construida a fines del siglo XIX, esta iglesia tiene a la Señora de Lourdes como su Santa Patrona. Destacan en este templo los sobresalientes méritos arquitectónicos en la construcción y terminaciones que corresponden a la tendencia neoclásica. Hace cinco años, la iglesia de Chelín fue completamente restaurada con aportes de una salmonera de la región. Los trabajos de recuperación incluyeron el mobiliario litúrgico y la santería del templo.



# SERVICIO NACIONAL DE TURISMO

## ATRATIVOS TURISTICOS 2012

**CODIGO ATRACTIVO**

### REGION DE LOS LAGOS

R10852



**NOMBRE DEL ATRACTIVO**

IGLESIA DE DALCAHUE (MH Y PHU)

**REGION**

REGIÓN DE LOS LAGOS

**JERARQUIA**

INTERNACIONAL

**PROVINCIA**

CHILOÉ

**CATEGORIA**

MUSEO O MANIFESTACIÓN CULTURAL

**DIRECCION**

**COMUNA**

DALCAHUE

**TIPO DE ATRACTIVO**

OBRA DE ARTE O TÉCNICA

**LOCALIDAD O SECTOR**

DALCAHUE

**TIPO DE PROPIEDAD**

PRIVADA

**SUBTIPO DEL ATRACTIVO**

ARQUITECTURA

**ESTACIONALIDAD DE USO**

TODO EL AÑO

**ADMINISTRACION**

PRIVADA

**DOTACION SERVICIOS BASICOS**

AGUA POTABLE, ELECTRICIDAD

**LOCALIDAD URBANA MAS CERCANA**

DALCAHUE

**DEMANDA TURISTICA**

LOCAL, REGIONAL, NACIONAL,  
INTERNACIONAL

**TELEFONO INFORMACION**

(65) 642375

<b>DISTANCIA EN KMS</b>	<b>CAPITAL REGIONAL</b>	164
	<b>CAPITAL COMUNAL</b>	0

**USO TURISTICO** ACTUAL

**ESTADO DE CONSERVACION** BUENA

**DESCRIPCION GENERAL**

Declarada Monumento Histórico D.S. 1750 del 26/07/1971. En diciembre de 2000, la UNESCO nominó a 16 iglesias de Chiloé como Patrimonio de la Humanidad, una de ellas es la Iglesia de Dalcahue. La actual iglesia de Dalcahue fue construida en 1858 sobre el emplazamiento de la primera capilla de misiones levantada por los jesuitas a fines del siglo XVII. Su material de construcción es en su totalidad la madera trabajada con la técnica propia de las actividades locales de armadores y astilleros. Las obras de consolidación de la torre se realizaron a fines de 1981. Actualmente el cuerpo mismo de la iglesia y su pórtico están en precario estado de conservación.



# SERVICIO NACIONAL DE TURISMO

## ATRATIVOS TURISTICOS 2012

CODIGO ATRACTIVO

### REGION DE LOS LAGOS

R10852B

#### NOMBRE DEL ATRACTIVO

PLAZA DE ARMAS DE OSORNO

#### REGION

REGIÓN DE LOS LAGOS

#### JERARQUIA

REGIONAL

#### PROVINCIA

OSORNO

#### CATEGORIA

REALIZACIÓN TÉCNICA, CIENTÍFICA O ARTÍSTICA CONTEMPORÁNEA

#### DIRECCION

#### COMUNA

OSORNO

#### TIPO DE ATRACTIVO

OBRA DE ARTE O TÉCNICA

#### LOCALIDAD O SECTOR

OSORNO

#### TIPO DE PROPIEDAD

PÚBLICA

#### SUBTIPO DEL ATRACTIVO

REALIZACIÓN URBANA

#### ESTACIONALIDAD DE USO

TODO EL AÑO

#### ADMINISTRACION

PÚBLICA

#### DOTACION SERVICIOS BASICOS

AGUA POTABLE, ELECTRICIDAD

#### LOCALIDAD URBANA MAS CERCANA

OSORNO

#### DEMANDA TURISTICA

LOCAL, REGIONAL

#### TELEFONO INFORMACION

(64) 264250

<b>DISTANCIA EN KMS</b>	<b>CAPITAL REGIONAL</b>	107
	<b>CAPITAL COMUNAL</b>	0

**USO TURISTICO** ACTUAL

**ESTADO DE CONSERVACION** BUENA

#### DESCRIPCION GENERAL

Una de las mas hermosas áreas de la ciudad, en conjunto con la Avenida Mackenna, de grandes tilos que protegen con su amplio y frondoso follaje uno de los paseos favoritos de los osorninos, especialmente en las tardes de verano. Destacan una atractiva pileta de luces multicolores y un canelo plantado por la poetisa Gabriela Mistral en 1938.



# SERVICIO NACIONAL DE TURISMO

## ATRATIVOS TURISTICOS 2012

**CODIGO ATRACTIVO**

### REGION DE LOS LAGOS

R10853



**NOMBRE DEL ATRACTIVO**

IGLESIA DE COLO (MH Y PHU)

**REGION**

REGIÓN DE LOS LAGOS

**JERARQUIA**

INTERNACIONAL

**PROVINCIA**

CHILOÉ

**CATEGORIA**

MUSEO O MANIFESTACIÓN CULTURAL

**DIRECCION**

24 KM AL SUR DE QUEMCHI

**TIPO DE ATRACTIVO**

OBRA DE ARTE O TÉCNICA

**COMUNA**

QUEMCHI

**LOCALIDAD O SECTOR**

COLO

**TIPO DE PROPIEDAD**

PRIVADA

**SUBTIPO DEL ATRACTIVO**

ARQUITECTURA

**ESTACIONALIDAD DE USO**

TODO EL AÑO

**ADMINISTRACION**

PRIVADA

**DOTACION SERVICIOS BASICOS**

SIN SERVICIOS

**LOCALIDAD URBANA MAS CERCANA**

QUEMCHI

**DEMANDA TURISTICA**

LOCAL, REGIONAL, NACIONAL,  
INTERNACIONAL

**TELEFONO INFORMACION**

(65) 691469

<b>DISTANCIA EN KMS</b>	<b>CAPITAL REGIONAL</b>	178
	<b>CAPITAL COMUNAL</b>	24

**USO TURISTICO** ACTUAL

**ESTADO DE CONSERVACION** BUENA

**DESCRIPCION GENERAL**

Declarada Monumento Histórico D.E. 222 del 10/08/1999. En diciembre de 2000, la UNESCO nominó a 16 iglesias de Chiloé como Patrimonio de la Humanidad, una de ellas es la Iglesia de Colo. Es uno de los pocos templos que no está conectado con el mar, sino que se ubica en lo alto de un cerro. Enclavada en un hermoso paraje, es tal vez la iglesia más aislada y de difícil acceso. Se estima que su data de fundación se remonta a fines del siglo XVIII. Colo es considerada una de las iglesias más rústicas, las basas son de piedra y sostienen toda su estructura. Entre sus características arquitectónicas destaca que su torre presenta dos tambores de planta octogonal y la nave central tiene una bóveda de arco.

# SERVICIO NACIONAL DE TURISMO

## ATRATIVOS TURISTICOS 2012

**CODIGO ATRACTIVO**

### REGION DE LOS LAGOS

R10853B



**NOMBRE DEL ATRACTIVO**

MUSEO Y ARCHIVO HISTÓRICO MUNICIPAL DE OSORNO

**REGION**

REGIÓN DE LOS LAGOS

**JERARQUIA**

LOCAL

**PROVINCIA**

OSORNO

**CATEGORIA**

MUSEO O MANIFESTACIÓN CULTURAL

**DIRECCION**

MANUEL ANTONIO MATTA 809, OSORNO

**COMUNA**

OSORNO

**TIPO DE ATRACTIVO**

MUSEO

**LOCALIDAD O SECTOR**

OSORNO

**TIPO DE PROPIEDAD**

PÚBLICA

**SUBTIPO DEL ATRACTIVO**

MUSEO

**ESTACIONALIDAD DE USO**

TODO EL AÑO

**ADMINISTRACION**

PÚBLICA

**DOTACION SERVICIOS BASICOS**

AGUA POTABLE, ELECTRICIDAD

**LOCALIDAD URBANA MAS CERCANA**

OSORNO

**DEMANDA TURISTICA**

LOCAL

**TELEFONO INFORMACION**

(64) 238615

<b>DISTANCIA EN KMS</b>	<b>CAPITAL REGIONAL</b>	107
	<b>CAPITAL COMUNAL</b>	0

**USO TURISTICO** ACTUAL

**ESTADO DE CONSERVACION** BUENA

**DESCRIPCION GENERAL**

El desafío actual del museo es lograr un mayor compromiso con la comunidad en general, en especial el mundo rural e indígena, con el objeto de integrar su participación en la construcción de nuevos contenidos museológicos. Cuenta con una sala interactiva, pinacoteca, sala de prehistoria, 6 salas de cronología histórica, el archivo histórico y la sala Casas de Osorno con información del desarrollo urbanístico de la ciudad.



# SERVICIO NACIONAL DE TURISMO

## ATRATIVOS TURISTICOS 2012

**CODIGO ATRACTIVO**

### REGION DE LOS LAGOS

R10854

**NOMBRE DEL ATRACTIVO**

IGLESIA DE ALDACHILDO (MH Y PHU)

**REGION**

REGIÓN DE LOS LAGOS

**JERARQUIA**

INTERNACIONAL

**PROVINCIA**

CHILOÉ

**CATEGORIA**

MUSEO O MANIFESTACIÓN CULTURAL

**DIRECCION**

15 KM DE PUQUELDÓN

**TIPO DE ATRACTIVO**

OBRA DE ARTE O TÉCNICA

**COMUNA**

PUQUELDÓN

**LOCALIDAD O SECTOR**

ALDACHILDO

**TIPO DE PROPIEDAD**

PRIVADA

**SUBTIPO DEL ATRACTIVO**

ARQUITECTURA

**ESTACIONALIDAD DE USO**

TODO EL AÑO

**ADMINISTRACION**

PRIVADA

**DOTACION SERVICIOS BASICOS**

SIN SERVICIOS

**LOCALIDAD URBANA MAS CERCANA**

PUQUELDÓN

**DEMANDA TURISTICA**

LOCAL, REGIONAL, NACIONAL,  
INTERNACIONAL

**TELEFONO INFORMACION**

(65) 677216

<b>DISTANCIA EN KMS</b>	<b>CAPITAL REGIONAL</b>	230
	<b>CAPITAL COMUNAL</b>	15

**USO TURISTICO** ACTUAL

**ESTADO DE CONSERVACION** BUENA

**DESCRIPCION GENERAL**

Declarada Monumento Histórico D.E. 222 del 10/08/1999. En diciembre de 2000, la UNESCO nominó a 16 iglesias de Chiloé como Patrimonio de la Humanidad, una de ellas es la Iglesia de Aldachildo. Tiene status eclesial de capilla, y se cree que fue construida en 1910. En su interior presenta un cielo abovedado de color azul salpicado por cientos de estrellas amarillas, y entre los arcos que separan a la nave central de los pasillos se pintaron flores rojas y amarillas. La iglesia está construida en ciprés y coigüe y está forrada en alerce. Tiene una torre con dos tambores de planta octogonal y chapitel de planta octogonal. Su pórtico tiene pilares de una pieza apoyados en basas y arcos de medio punto y ojival.



# SERVICIO NACIONAL DE TURISMO

## ATRATIVOS TURISTICOS 2012

**CODIGO ATRACTIVO**

### REGION DE LOS LAGOS

R10855

**NOMBRE DEL ATRACTIVO**

IGLESIA DE CHONCHI (MH Y PHU)

**REGION**

REGIÓN DE LOS LAGOS

**JERARQUIA**

INTERNACIONAL

**PROVINCIA**

CHILOÉ

**CATEGORIA**

MUSEO O MANIFESTACIÓN CULTURAL

**DIRECCION**

23 KM AL SUR DE CASTRO

**TIPO DE ATRACTIVO**

OBRA DE ARTE O TÉCNICA

**COMUNA**

CHONCHI

**LOCALIDAD O SECTOR**

CHONCHI

**TIPO DE PROPIEDAD**

PRIVADA

**SUBTIPO DEL ATRACTIVO**

ARQUITECTURA

**ESTACIONALIDAD DE USO**

TODO EL AÑO

**ADMINISTRACION**

PRIVADA

**DOTACION SERVICIOS BASICOS**

AGUA POTABLE, ELECTRICIDAD

**LOCALIDAD URBANA MAS CERCANA**

CASTRO

**DEMANDA TURISTICA**

LOCAL, REGIONAL, NACIONAL, INTERNACIONAL

**TELEFONO INFORMACION**

(65) 671255

<b>DISTANCIA EN KMS</b>	<b>CAPITAL REGIONAL</b>	201
	<b>CAPITAL COMUNAL</b>	0

**USO TURISTICO** ACTUAL

**ESTADO DE CONSERVACION** BUENA

**DESCRIPCION GENERAL**

Declarada Monumento Histórico D.S. 1750 del 26/07/1971. En diciembre de 2000, la UNESCO nominó a 16 iglesias de Chiloé como Patrimonio de la Humanidad, una de ellas es la Iglesia de Chonchi. Al ser los jesuitas expulsados de los dominios españoles, la responsabilidad de terminar la construcción quedó en manos de los franciscanos. Posteriormente, en 1849, este templo es sometido a una acabada restauración. Su estilo neoclásico no ha sido superado en las demás construcciones chilotas.

# SERVICIO NACIONAL DE TURISMO

## ATRATIVOS TURISTICOS 2012

**CODIGO ATRACTIVO**

### REGION DE LOS LAGOS

R10856



**NOMBRE DEL ATRACTIVO**

IGLESIA DE ACHAO (MH Y PHU)

**REGION**

REGIÓN DE LOS LAGOS

**JERARQUIA**

INTERNACIONAL

**PROVINCIA**

CHILOÉ

**CATEGORIA**

MUSEO O MANIFESTACIÓN CULTURAL

**DIRECCION**

A 25 KM DE DALCAHUE

**COMUNA**

QUINCHAO

**TIPO DE ATRACTIVO**

OBRA DE ARTE O TÉCNICA

**LOCALIDAD O SECTOR**

ACHAO

**TIPO DE PROPIEDAD**

PRIVADA

**SUBTIPO DEL ATRACTIVO**

ARQUITECTURA

**ESTACIONALIDAD DE USO**

TODO EL AÑO

**ADMINISTRACION**

PRIVADA

**DOTACION SERVICIOS BASICOS**

AGUA POTABLE, ELECTRICIDAD

**LOCALIDAD URBANA MAS CERCANA**

ACHAO

**DEMANDA TURISTICA**

LOCAL, REGIONAL, NACIONAL,  
INTERNACIONAL

**TELEFONO INFORMACION**

(65) 661176

<b>DISTANCIA EN KMS</b>	<b>CAPITAL REGIONAL</b>	189
	<b>CAPITAL COMUNAL</b>	0

**USO TURISTICO** ACTUAL

**ESTADO DE CONSERVACION** BUENA

**DESCRIPCION GENERAL**

Declarada Monumento Histórico D.S. 5058 del 06/07/1951. En diciembre de 2000, la UNESCO nominó a 16 iglesias de Chiloé como Patrimonio de la Humanidad, una de ellas es la Iglesia de Achao. Esta iglesia data con certeza de 1764, lo que la convierte en la más antigua del archipiélago. La patrona de este templo construido en alerce y ciprés, es la Virgen de Gracias. Su espacio interior es considerado uno de los más notables por la riqueza de sus detalles ornamentales.

## SERVICIO NACIONAL DE TURISMO

### ATRATIVOS TURISTICOS 2012

**CODIGO ATRACTIVO**

#### REGION DE LOS LAGOS

R10857



**NOMBRE DEL ATRACTIVO**

IGLESIA DE QUINCHAO (MH Y PHU)

**REGION**

REGIÓN DE LOS LAGOS

**JERARQUIA**

INTERNACIONAL

**PROVINCIA**

CHILOÉ

**CATEGORIA**

MUSEO O MANIFESTACIÓN CULTURAL

**DIRECCION**

A 12 KM AL SUR DE ACHAO

**TIPO DE ATRACTIVO**

OBRA DE ARTE O TÉCNICA

**COMUNA**

QUINCHAO

**LOCALIDAD O SECTOR**

QUINCHAO

**TIPO DE PROPIEDAD**

PRIVADA

**SUBTIPO DEL ATRACTIVO**

ARQUITECTURA

**ESTACIONALIDAD DE USO**

TODO EL AÑO

**ADMINISTRACION**

PRIVADA

**DOTACION SERVICIOS BASICOS**

SIN SERVICIOS

**LOCALIDAD URBANA MAS CERCANA**

ACHAO

**DEMANDA TURISTICA**

LOCAL, REGIONAL, NACIONAL,  
INTERNACIONAL

**TELEFONO INFORMACION**

(65) 661176

<b>DISTANCIA EN KMS</b>	<b>CAPITAL REGIONAL</b>	192
	<b>CAPITAL COMUNAL</b>	12

**USO TURISTICO** ACTUAL

**ESTADO DE CONSERVACION** BUENA

**DESCRIPCION GENERAL**

Declarada Monumento Histórico D.S. 1750 del 26/07/1971. En diciembre de 2000, la UNESCO nominó a 16 iglesias de Chiloé como Patrimonio de la Humanidad, una de ellas es la Iglesia de Quinchao. La iglesia Nuestra Señora de Gracia de Quinchao data del siglo XVIII. Expuesta como el resto de los templos del archipiélago a los deterioros provocados por la acción del clima, la iglesia ubicada al suroeste de la isla del mismo nombre, debió ser sometida a trabajos de reparación y reconstrucción. El temporal de julio de 1993, que la puso en inminente peligro de derrumbe, fue el hecho definitivo que animó la formación de una entidad destinada a salvar a estas iglesias.



**SERVICIO NACIONAL DE TURISMO**

**ATRATIVOS TURISTICOS 2012**

**CODIGO ATRACTIVO**

**REGION DE LOS LAGOS**

R10858



**NOMBRE DEL ATRACTIVO**

IGLESIA DE CAGUACH (MH Y PHU)

**REGION**

REGIÓN DE LOS LAGOS

**JERARQUIA**

INTERNACIONAL

**PROVINCIA**

CHILOÉ

**CATEGORIA**

MUSEO O MANIFESTACIÓN CULTURAL

**DIRECCION**

**COMUNA**

QUINCHAO

**TIPO DE ATRACTIVO**

OBRA DE ARTE O TÉCNICA

**LOCALIDAD O SECTOR**

CAGUACH

**TIPO DE PROPIEDAD**

PRIVADA

**SUBTIPO DEL ATRACTIVO**

ARQUITECTURA

**ESTACIONALIDAD DE USO**

TODO EL AÑO

**ADMINISTRACION**

PRIVADA

**DOTACION SERVICIOS BASICOS**

AGUA POTABLE, ELECTRICIDAD

**LOCALIDAD URBANA MAS CERCANA**

ACHAO

**DEMANDA TURISTICA**

LOCAL, REGIONAL, NACIONAL,  
INTERNACIONAL

**TELEFONO INFORMACION**

(65) 661176

**DISTANCIA EN KMS** CAPITAL REGIONAL  
CAPITAL COMUNAL

189

**USO TURISTICO** ACTUAL

**ESTADO DE CONSERVACION** BUENA

**DESCRIPCION GENERAL**

Declarada Monumento Histórico D. 508 del 13/11/2000. En diciembre de 2000, la UNESCO nominó a 16 iglesias de Chiloé como Patrimonio de la Humanidad, una de ellas es la Iglesia de Caguach. La celebración del Cristo de Caguach, personificado en la imagen de Jesús Nazareno traída por los franciscanos en 1768, atrae cada año a miles de fieles. Es por esta razón que la iglesia cuenta con una plaza de enormes dimensiones que permite la congregación de la multitud. El templo mantiene las características arquitectónicas de la escuela tradicional de las iglesias chilotas. La actual edificación fue construida en seis años, entre 1919 y 1925, y corresponde a la quinta iglesia emplazada en el lugar.



# SERVICIO NACIONAL DE TURISMO

## ATRATIVOS TURISTICOS 2012

**CODIGO ATRACTIVO**

### REGION DE LOS LAGOS

R10859

#### NOMBRE DEL ATRACTIVO

PARQUE TANTAUCO

#### REGION

REGIÓN DE LOS LAGOS

#### JERARQUIA

NACIONAL

#### PROVINCIA

CHILOÉ

#### CATEGORIA

SITIO NATURAL

#### DIRECCION

A 84 KM DE CASTRO

#### TIPO DE ATRACTIVO

ÁREA SILVESTRE PROTEGIDA O  
RESERVA DE FLORA Y FAUNA

#### LOCALIDAD O SECTOR

PARQUE TANTAUCO

#### TIPO DE PROPIEDAD

PRIVADA

#### SUBTIPO DEL ATRACTIVO

ÁREA SILVESTRE PROTEGIDA O  
RESERVA DE FLORA Y FAUNA

#### ESTACIONALIDAD DE USO

DICIEMBRE A MARZO

#### ADMINISTRACION

PRIVADA

#### DOTACION SERVICIOS BASICOS

AGUA POTABLE, ELECTRICIDAD

#### LOCALIDAD URBANA MAS CERCANA

QUELLÓN

#### DEMANDA TURISTICA

LOCAL, REGIONAL, NACIONAL

#### TELEFONO INFORMACION

(65) 680066

<b>DISTANCIA EN KMS</b>	<b>CAPITAL REGIONAL</b>	251
	<b>CAPITAL COMUNAL</b>	90

**USO TURISTICO** ACTUAL

**ESTADO DE CONSERVACION** BUENA

#### DESCRIPCION GENERAL

Actualmente es administrado por la Fundación Futuro. El parque cuenta con más de 118.000 hectáreas. Al estar ubicado en una isla (Isla Grande de Chiloé), el parque posee ecosistemas de gran valor ecológico, contando con 25 puntos de biodiversidad. El Parque consta de 2 campings, 76 kms de senderos, el museo más austral de la Isla, Museo Parque Tantauco y una serie de facilidades para quienes quieran disfrutar de la naturaleza y de la belleza de sus paisajes.



# SERVICIO NACIONAL DE TURISMO

## ATRATIVOS TURISTICOS 2012

**CODIGO ATRACTIVO**

### REGION DE LOS LAGOS

R10860

#### NOMBRE DEL ATRACTIVO

IGLESIA DE TENAUN (MH Y PHU)

#### REGION

REGIÓN DE LOS LAGOS

#### JERARQUIA

INTERNACIONAL

#### PROVINCIA

CHILOÉ

#### CATEGORIA

MUSEO O MANIFESTACIÓN CULTURAL

#### DIRECCION

40 KM DE DALCAHUE

#### TIPO DE ATRACTIVO

OBRA DE ARTE O TÉCNICA

#### COMUNA

DALCAHUE

#### LOCALIDAD O SECTOR

TENAUN

#### TIPO DE PROPIEDAD

PRIVADA

#### SUBTIPO DEL ATRACTIVO

ARQUITECTURA

#### ESTACIONALIDAD DE USO

TODO EL AÑO

#### ADMINISTRACION

PRIVADA

#### DOTACION SERVICIOS BASICOS

AGUA POTABLE, ELECTRICIDAD

#### LOCALIDAD URBANA MAS CERCANA

DALCAHUE

#### DEMANDA TURISTICA

LOCAL, REGIONAL, NACIONAL,  
INTERNACIONAL

#### TELEFONO INFORMACION

(65) 642375

<b>DISTANCIA</b>	<b>CAPITAL REGIONAL</b>	200
<b>EN KMS</b>	<b>CAPITAL COMUNAL</b>	40

**USO TURISTICO** ACTUAL

**ESTADO DE CONSERVACION** BUENA

#### DESCRIPCION GENERAL

Declarada Monumento Histórico D.E. 222 del 10/08/1999. En diciembre de 2000, la UNESCO nominó a 16 iglesias de Chiloé como Patrimonio de la Humanidad, una de ellas es la Iglesia de Tenaun. Su data de construcción se fija a comienzos del siglo XIX. Pese a que en 1861 se solicitó la construcción de un nuevo templo, sólo fue restaurada. En un inventario de 1902 se describe la iglesia tal como la conocemos actualmente: "41 metros de largo por 14 metros de ancho, con tres torres... techada de fierro, tinglada con alerce en mal estado". Este revestimiento fue posteriormente sustituido por fierro, incluido el de las torres, que marcan su característica más distintiva frente al resto de las iglesias del

**SERVICIO NACIONAL DE TURISMO**

**ATRATIVOS TURISTICOS 2012**

**CODIGO ATRACTIVO**

**REGION DE LOS LAGOS**

R10861



**NOMBRE DEL ATRACTIVO**

ARCHIPIÉLAGO DE LAS CHAUQUES

**REGION**

REGIÓN DE LOS LAGOS

**JERARQUIA**

REGIONAL

**PROVINCIA**

CHILOÉ

**CATEGORIA**

SITIO NATURAL

**DIRECCION**

**COMUNA**

QUEMCHI

**TIPO DE ATRACTIVO**

COSTA

**LOCALIDAD O SECTOR**

ISLAS CHAUQUES

**TIPO DE PROPIEDAD**

PÚBLICA

**SUBTIPO DEL ATRACTIVO**

ISLA O ARCHIPIÉLAGO

**ESTACIONALIDAD DE USO**

TODO EL AÑO

**ADMINISTRACION**

PÚBLICA

**DOTACION SERVICIOS BASICOS**

SIN SERVICIOS

**LOCALIDAD URBANA MAS CERCANA**

QUEMCHI

**DEMANDA TURISTICA**

LOCAL, REGIONAL

**TELEFONO INFORMACION**

(65) 691469

<b>DISTANCIA EN KMS</b>	<b>CAPITAL REGIONAL</b>	157
	<b>CAPITAL COMUNAL</b>	

**USO TURISTICO** ACTUAL

**ESTADO DE CONSERVACION** REGULAR

**DESCRIPCION GENERAL**

Las islas Chauques son un archipiélago menor dentro del archipiélago de Chiloé. Se compone de seis islas permanentes, que de oeste a este son: Mechuque, Añihué, Voigue, Taucolón, Cheñiao (o Cheñiao), Butachauques y la pequeña isla de Aulín. Mechuque posee un poblado, del mismo nombre. La mayor de las islas Chauques es Butachauques, ubicada en el extremo oriental del grupo. En esta isla se encuentran las localidades de San José, Metahue, Coneb, Nayahué y Maluco.



# SERVICIO NACIONAL DE TURISMO

## ATRATIVOS TURISTICOS 2012

CODIGO ATRACTIVO

### REGION DE LOS LAGOS

R10862

#### NOMBRE DEL ATRACTIVO

IGLESIA DE SAN JUAN (MH Y PHU)

#### REGION

REGIÓN DE LOS LAGOS

#### JERARQUIA

INTERNACIONAL

#### PROVINCIA

CHILOÉ

#### CATEGORIA

MUSEO O MANIFESTACIÓN CULTURAL

#### DIRECCION

A 35 KM AL ESTE DE DALCAHUE

#### TIPO DE ATRACTIVO

OBRA DE ARTE O TÉCNICA

#### COMUNA

DALCAHUE

#### LOCALIDAD O SECTOR

SAN JUAN

#### TIPO DE PROPIEDAD

PRIVADA

#### SUBTIPO DEL ATRACTIVO

ARQUITECTURA

#### ESTACIONALIDAD DE USO

TODO EL AÑO

#### ADMINISTRACION

PRIVADA

#### DOTACION SERVICIOS BASICOS

SIN SERVICIOS

#### LOCALIDAD URBANA MAS CERCANA

DALCAHUE

#### DEMANDA TURISTICA

LOCAL, REGIONAL, NACIONAL,  
INTERNACIONAL

#### TELEFONO INFORMACION

(65) 642375

<b>DISTANCIA EN KMS</b>	<b>CAPITAL REGIONAL</b>	199
	<b>CAPITAL COMUNAL</b>	35

**USO TURISTICO** ACTUAL

**ESTADO DE CONSERVACION** BUENA

#### DESCRIPCION GENERAL

Declarada Monumento Histórico D.E. 222 del 10/08/1999. En diciembre de 2000, la UNESCO nominó a 16 iglesias de Chiloé como Patrimonio de la Humanidad, una de ellas es la Iglesia de San Juan. Fue construida a principios del siglo XIX, y se le considera uno de los templos que ha mantenido con mayor fidelidad su estructura original. Formalmente se destaca su pórtico formado por pilares -de una sola pieza- que no posee arcos. Su espacio interior está definido por tres naves, la central con bóveda de arco de medio punto. El color interior predominante es el blanco y los ornamentos aparecen pintados de rojo y negro.



# SERVICIO NACIONAL DE TURISMO

## ATRATIVOS TURISTICOS 2012

**CODIGO ATRACTIVO**

**REGION DE LOS LAGOS**

R10864



**NOMBRE DEL ATRACTIVO**

MUSEO PREHISTÓRICO DE PUENTE QUILO

**REGION**

REGIÓN DE LOS LAGOS

**JERARQUIA**

NACIONAL

**PROVINCIA**

CHILOÉ

**CATEGORIA**

MUSEO O MANIFESTACIÓN CULTURAL

**DIRECCION**

20 KM AL ESTE DE ANCUD

**TIPO DE ATRACTIVO**

MUSEO

**COMUNA**

ANCUD

**LOCALIDAD O SECTOR**

QUILO

**TIPO DE PROPIEDAD**

PRIVADA

**SUBTIPO DEL ATRACTIVO**

MUSEO

**ESTACIONALIDAD DE USO**

TODO EL AÑO

**ADMINISTRACION**

PRIVADA

**DOTACION SERVICIOS BASICOS**

SIN SERVICIOS

**LOCALIDAD URBANA MAS CERCANA**

ANCUD

**DEMANDA TURISTICA**

LOCAL, REGIONAL, NACIONAL

**TELEFONO INFORMACION**

(09) 92450490

<b>DISTANCIA EN KMS</b>	<b>CAPITAL REGIONAL</b>	110
	<b>CAPITAL COMUNAL</b>	20

**USO TURISTICO** ACTUAL

**ESTADO DE CONSERVACION** REGULAR

**DESCRIPCION GENERAL**

Sitio arqueológico y museo in situ, emplazado a un costado del puente Quilo, don Serafín González, su propietario a dedicado sistemáticamente parte de su vida a la recolección de objetos como cerámicas, puntas de lanzas, piedras, y herramientas con una data de 5.500 años de antigüedad.



# SERVICIO NACIONAL DE TURISMO

## ATRATIVOS TURISTICOS 2012

**CODIGO ATRACTIVO**

**REGION DE LOS LAGOS**

R10865

**NOMBRE DEL ATRACTIVO**

CALETA CÓNDOR

**REGION**

REGIÓN DE LOS LAGOS

**JERARQUIA**

LOCAL

**PROVINCIA**

OSORNO

**CATEGORIA**

SITIO NATURAL

**DIRECCION**

**COMUNA**

RÍO NEGRO

**TIPO DE ATRACTIVO**

COSTA

**LOCALIDAD O SECTOR**

CALETA CÓNDOR

**TIPO DE PROPIEDAD**

PÚBLICA

**SUBTIPO DEL ATRACTIVO**

BAHÍA O CALETA

**ESTACIONALIDAD DE USO**

TODO EL AÑO

**ADMINISTRACION**

PÚBLICA

**DOTACION SERVICIOS BASICOS**

SIN SERVICIOS

**LOCALIDAD URBANA MAS CERCANA**

BAHÍA MANSA

**DEMANDA TURISTICA**

LOCAL

**TELEFONO INFORMACION**

<b>DISTANCIA EN KMS</b>	<b>CAPITAL REGIONAL</b>
	<b>CAPITAL COMUNAL</b>

**USO TURISTICO** ACTUAL

**ESTADO DE CONSERVACION** BUENA

**DESCRIPCION GENERAL**

Caleta Cóndor es una aislada localidad costera, ubicada al sur de Caleta Huellehue y al norte de la comunidad indígena de Manquemapu. El sector corresponde a la desembocadura del Río Cholhuaco. La localidad de Caleta Cóndor cuenta con un total aproximado de 65 habitantes. Sus habitantes pertenecen en su gran mayoría a la etnia Mapuche - Huilliches. El acceso a esta localidad actualmente es exclusivamente por mar, cuando las condiciones climáticas y de la barra lo permiten. Sólo existe un antiguo sendero (40 km hasta Huellehue en la falda oriental de la cordillera), que es el que usaron los antepasados para cruzar en verano la Cordillera de la Costa para ir al mar a recolectar mariscos y pescados.

# SERVICIO NACIONAL DE TURISMO

## ATRATIVOS TURISTICOS 2012

**CODIGO ATRACTIVO**

**REGION DE LOS LAGOS**

R10866



**NOMBRE DEL ATRACTIVO**

ISLA MANZANO

**REGION**

REGIÓN DE LOS LAGOS

**JERARQUIA**

REGIONAL

**PROVINCIA**

LLANQUIHUE

**CATEGORIA**

SITIO NATURAL

**DIRECCION**

A 20 KM AL NORTE DE HORNOPIRÉN

**COMUNA**

COCHAMÓ

**TIPO DE ATRACTIVO**

COSTA

**LOCALIDAD O SECTOR**

ISLA MANZANO

**TIPO DE PROPIEDAD**

PÚBLICA

**SUBTIPO DEL ATRACTIVO**

ISLA O ARCHIPIÉLAGO

**ESTACIONALIDAD DE USO**

TODO EL AÑO

**ADMINISTRACION**

PÚBLICA

**DOTACION SERVICIOS BASICOS**

**LOCALIDAD URBANA MAS CERCANA**

**DEMANDA TURISTICA**

LOCAL, REGIONAL

**TELEFONO INFORMACION**

<b>DISTANCIA EN KMS</b>	<b>CAPITAL REGIONAL</b>	20
	<b>CAPITAL COMUNAL</b>	

**USO TURISTICO** ACTUAL

**ESTADO DE CONSERVACION** BUENA

**DESCRIPCION GENERAL**





# SERVICIO NACIONAL DE TURISMO

## ATRATIVOS TURISTICOS 2012

**CODIGO ATRACTIVO**

**REGION DE LOS LAGOS**

R10867

**NOMBRE DEL ATRACTIVO**

CERRO SARNOSO

**REGION**

REGIÓN DE LOS LAGOS

**JERARQUIA**

REGIONAL

**PROVINCIA**

OSORNO

**CATEGORIA**

SITIO NATURAL

**DIRECCION**

**COMUNA**

PUYEHUE

**TIPO DE ATRACTIVO**

MONTAÑA

**LOCALIDAD O SECTOR**

SANTA ELVIRA

**TIPO DE PROPIEDAD**

PÚBLICA

**SUBTIPO DEL ATRACTIVO**

CERRO

**ESTACIONALIDAD DE USO**

TODO EL AÑO

**ADMINISTRACION**

PÚBLICA

**DOTACION SERVICIOS BASICOS**

**LOCALIDAD URBANA MAS CERCANA**

PUYEHUE

**DEMANDA TURISTICA**

LOCAL, REGIONAL

**TELEFONO INFORMACION**

<b>DISTANCIA EN KMS</b>	<b>CAPITAL REGIONAL</b>	
	<b>CAPITAL COMUNAL</b>	

**USO TURISTICO** ACTUAL

**ESTADO DE CONSERVACION** BUENA

**DESCRIPCION GENERAL**

Se encuentra a los pies del Lago Paraíso a 3000 mts. se altura.



# SERVICIO NACIONAL DE TURISMO

## ATRATIVOS TURISTICOS 2012

**CODIGO ATRACTIVO**

### REGION DE LOS LAGOS

R10868

**NOMBRE DEL ATRACTIVO**

CERRO LA BANDERA

**REGION**

REGIÓN DE LOS LAGOS

**JERARQUIA**

REGIONAL

**PROVINCIA**

PALENA

**CATEGORIA**

SITIO NATURAL

**DIRECCION**

**COMUNA**

FUTALEUFÚ

**TIPO DE ATRACTIVO**

MONTAÑA

**LOCALIDAD O SECTOR**

CERRO LA BANDERA

**TIPO DE PROPIEDAD**

PÚBLICA

**SUBTIPO DEL ATRACTIVO**

CERRO

**ESTACIONALIDAD DE USO**

TODO EL AÑO

**ADMINISTRACION**

PÚBLICA

**DOTACION SERVICIOS BASICOS**

**LOCALIDAD URBANA MAS CERCANA**

FUTALEUFÚ

**DEMANDA TURISTICA**

LOCAL, REGIONAL

**TELEFONO INFORMACION**

<b>DISTANCIA EN KMS</b>	<b>CAPITAL REGIONAL</b>	
	<b>CAPITAL COMUNAL</b>	0

**USO TURISTICO** ACTUAL

**ESTADO DE CONSERVACION** BUENA

**DESCRIPCION GENERAL**

Desde todo el pueblo es posible admirar el cerro La Bandera , en cuya cima, permanece flameando el pabellón nacional, el que es mantenido por Carabineros y por el grupo scout. Un pequeño sendero conduce a la cima en pocos minutos para disfrutar de una vista maravillosa del valle.

**SERVICIO NACIONAL DE TURISMO**

**ATRATIVOS TURISTICOS 2012**

**CODIGO ATRACTIVO**

**REGION DE LOS LAGOS**

R10870



**NOMBRE DEL ATRACTIVO**

HUALAIHUÉ PUERTO

**REGION**

REGIÓN DE LOS LAGOS

**JERARQUIA**

REGIONAL

**PROVINCIA**

PALENA

**CATEGORIA**

FOLKLORE

**DIRECCION**

A 30 KM AL NORTE DE HORNOPIRÉN

**TIPO DE ATRACTIVO**

ARQUITECTURA POPULAR ESPONTÁNEA

**COMUNA**

HUALAIHUÉ

**LOCALIDAD O SECTOR**

HUALAIHUE

**TIPO DE PROPIEDAD**

PÚBLICA

**SUBTIPO DEL ATRACTIVO**

PUEBLO

**ESTACIONALIDAD DE USO**

TODO EL AÑO

**ADMINISTRACION**

PÚBLICA

**DOTACION SERVICIOS BASICOS**

**LOCALIDAD URBANA MAS CERCANA**

HORNOPIRÉN

**DEMANDA TURISTICA**

LOCAL, REGIONAL

**TELEFONO INFORMACION**

<b>DISTANCIA EN KMS</b>	<b>CAPITAL REGIONAL</b>	
	<b>CAPITAL COMUNAL</b>	30

30

**USO TURISTICO** ACTUAL

**ESTADO DE CONSERVACION** BUENA

**DESCRIPCION GENERAL**

Localidad rural de la zona costera de la comuna.



# SERVICIO NACIONAL DE TURISMO

## ATRATIVOS TURISTICOS 2012

**CODIGO ATRACTIVO**

### REGION DE LOS LAGOS

R10871

**NOMBRE DEL ATRACTIVO**

IGLESIA DE LA POZA

**REGION**

REGIÓN DE LOS LAGOS

**JERARQUIA**

REGIONAL

**PROVINCIA**

PALENA

**CATEGORIA**

MUSEO O MANIFESTACIÓN CULTURAL

**DIRECCION**

**COMUNA**

HUALAIHUÉ

**TIPO DE ATRACTIVO**

OBRA DE ARTE O TÉCNICA

**LOCALIDAD O SECTOR**

LA POZA

**TIPO DE PROPIEDAD**

PÚBLICA

**SUBTIPO DEL ATRACTIVO**

ARQUITECTURA

**ESTACIONALIDAD DE USO**

TODO EL AÑO

**ADMINISTRACION**

PÚBLICA

**DOTACION SERVICIOS BASICOS**

**LOCALIDAD URBANA MAS CERCANA**

HUALAIHUE

**DEMANDA TURISTICA**

LOCAL, REGIONAL

**TELEFONO INFORMACION**

<b>DISTANCIA EN KMS</b>	<b>CAPITAL REGIONAL</b>
	<b>CAPITAL COMUNAL</b>

**USO TURISTICO** ACTUAL

**ESTADO DE CONSERVACION** REGULAR

**DESCRIPCION GENERAL**

Capilla de San Nicolás de Tolentino. La Capilla San Nicolás de Tolentino de la localidad costera de La Poza es una de las más antiguas de la comuna de Hualaihué. Su fecha de construcción sería anterior a 1890 y es una de las pocas capillas de la comuna que conserva casi intacta su estructura y materiales originales. Edificada por completo en madera de alerce. En proceso de declaratoria de Monumento Histórico.



# SERVICIO NACIONAL DE TURISMO

## ATRATIVOS TURISTICOS 2012

**CODIGO ATRACTIVO**

**REGION DE LOS LAGOS**

R10872



**NOMBRE DEL ATRACTIVO**

ANTICURA

**REGION**

REGIÓN DE LOS LAGOS

**JERARQUIA**

INTERNACIONAL

**PROVINCIA**

OSORNO

**CATEGORIA**

SITIO NATURAL

**DIRECCION**

**COMUNA**

PUYEHUE

**TIPO DE ATRACTIVO**

ÁREA SILVESTRE PROTEGIDA O  
RESERVA DE FLORA Y FAUNA

**LOCALIDAD O SECTOR**

PARQUE NACIONAL PUYEHUE

**TIPO DE PROPIEDAD**

PÚBLICA

**SUBTIPO DEL ATRACTIVO**

ÁREA SILVESTRE PROTEGIDA O  
RESERVA DE FLORA Y FAUNA

**ESTACIONALIDAD DE USO**

TODO EL AÑO

**ADMINISTRACION**

PÚBLICA

**DOTACION SERVICIOS BASICOS**

**LOCALIDAD URBANA MAS CERCANA**

PUYEHUE

**DEMANDA TURISTICA**

LOCAL, REGIONAL, NACIONAL,  
INTERNACIONAL

**TELEFONO INFORMACION**

<b>DISTANCIA EN KMS</b>	<b>CAPITAL REGIONAL</b>	205
	<b>CAPITAL COMUNAL</b>	51

**USO TURISTICO** ACTUAL

**ESTADO DE CONSERVACION** BUENA

**DESCRIPCION GENERAL**

Anticura es una sector del Parque Nacional Puyehue. Este Sector se destaca por sus senderos que llevan al turista a sus distintos saltos: Los Saltos del indio, de Repucura, de la princesa, los novios y de además un mirador "del puma". También alberga el imponente volcán Puyehue y el valle del río Gol-gol. El nombre es de origen mapuche, en Mapudungun significa: Antü 'Sol', Kura 'piedra', piedra del sol.



# SERVICIO NACIONAL DE TURISMO

## ATRATIVOS TURISTICOS 2012

**CODIGO ATRACTIVO**

### REGION DE LOS LAGOS

R10873

**NOMBRE DEL ATRACTIVO**

LAGUNA POPETAN

**REGION**

REGIÓN DE LOS LAGOS

**JERARQUIA**

LOCAL

**PROVINCIA**

CHILOÉ

**CATEGORIA**

SITIO NATURAL

**DIRECCION**

A 6 KM DE MONTEMAR

**COMUNA**

QUEMCHI

**TIPO DE ATRACTIVO**

LAGO, LAGUNA O HUMEDAL

**LOCALIDAD O SECTOR**

LAGUNA POPETAN

**TIPO DE PROPIEDAD**

PÚBLICA

**SUBTIPO DEL ATRACTIVO**

LAGO, LAGUNA O HUMEDAL

**ESTACIONALIDAD DE USO**

TODO EL AÑO

**ADMINISTRACION**

PÚBLICA

**DOTACION SERVICIOS BASICOS**

**LOCALIDAD URBANA MAS CERCANA**

QUEMCHI

**DEMANDA TURISTICA**

LOCAL

**TELEFONO INFORMACION**

<b>DISTANCIA EN KMS</b>	<b>CAPITAL REGIONAL</b>	
	<b>CAPITAL COMUNAL</b>	

**USO TURISTICO** ACTUAL

**ESTADO DE CONSERVACION** BUENA

**DESCRIPCION GENERAL**

Laguna apta para practicar pesca recreativa y paseo náutico. Se interna por los cerros hasta la localidad de Montemar, a 6 Km.

SERVICIO NACIONAL DE TURISMO

ATRATIVOS TURISTICOS 2012

CODIGO ATRACTIVO

REGION DE LOS LAGOS

R10874



NOMBRE DEL ATRACTIVO

CALEN

REGION

REGIÓN DE LOS LAGOS

JERARQUIA

REGIONAL

PROVINCIA

CHILOÉ

CATEGORIA

FOLKLORE

DIRECCION

A 35 KM AL ESTE DE DALCAHUE

TIPO DE ATRACTIVO

ARQUITECTURA POPULAR ESPONTÁNEA

COMUNA

DALCAHUE

LOCALIDAD O SECTOR

CALEN

TIPO DE PROPIEDAD

PÚBLICA

SUBTIPO DEL ATRACTIVO

PUEBLO

ESTACIONALIDAD DE USO

TODO EL AÑO

ADMINISTRACION

PÚBLICA

DOTACION SERVICIOS BASICOS

LOCALIDAD URBANA MAS CERCANA

DALCAHUE

DEMANDA TURISTICA

LOCAL, REGIONAL

TELEFONO INFORMACION

DISTANCIA EN KMS	CAPITAL REGIONAL	
	CAPITAL COMUNAL	35

35

USO TURISTICO ACTUAL

ESTADO DE CONSERVACION BUENA

DESCRIPCION GENERAL

Calen significa en etimología mapuche "lugar de cipreses o gente extraña"; se trata de un antiguo poblado de indígenas esparcidos longitudinalmente en la ribera del Canal de Dalcahue, con una extensa playa de manera de herradura, con relativa cercanía a las islas menores de Lin-Lin, Llingua, Meulin, entre otras. Se inicia en 1608 el proceso de evangelización en el archipiélago, "Calen" pasa a ser uno de los puntos estratégicos de los misioneros jesuitas. Calen con el correr del tiempo paso a tener una gran importancia histórica, social, cultural, religiosa y económica a nivel local. Hoy la agricultura y en especial los trabajos acuícolas constituyen la vida laboral de los habitantes.

# SERVICIO NACIONAL DE TURISMO

## ATRATIVOS TURISTICOS 2012

**CODIGO ATRACTIVO**

### REGION DE LOS LAGOS

R10875



**NOMBRE DEL ATRACTIVO**

LAS GAVIOTAS DE RUPANCO

**REGION**

REGIÓN DE LOS LAGOS

**JERARQUIA**

REGIONAL

**PROVINCIA**

OSORNO

**CATEGORIA**

SITIO NATURAL

**DIRECCION**

**COMUNA**

PUERTO OCTAY

**TIPO DE ATRACTIVO**

COSTA

**LOCALIDAD O SECTOR**

LAGO RUPANCO

**TIPO DE PROPIEDAD**

PRIVADA

**SUBTIPO DEL ATRACTIVO**

PLAYA O BALNEARIO

**ESTACIONALIDAD DE USO**

TODO EL AÑO

**ADMINISTRACION**

PRIVADA

**DOTACION SERVICIOS BASICOS**

**LOCALIDAD URBANA MAS CERCANA**

**DEMANDA TURISTICA**

LOCAL, REGIONAL

**TELEFONO INFORMACION**

<b>DISTANCIA EN KMS</b>	<b>CAPITAL REGIONAL</b>	120
	<b>CAPITAL COMUNAL</b>	19

**USO TURISTICO** ACTUAL

**ESTADO DE CONSERVACION** BUENA

**DESCRIPCION GENERAL**

En el Sector Las Gaviotas se pueden realizar numerosas actividades, todas estas relacionadas con la hermosa naturaleza que ofrece este lugar: cabalgatas, pesca deportiva, caminatas, observación de flora y fauna





# SERVICIO NACIONAL DE TURISMO

## ATRATIVOS TURISTICOS 2012

CODIGO ATRACTIVO

### REGION DE LOS LAGOS

R10876

#### NOMBRE DEL ATRACTIVO

CALETA MANQUEMAPU

#### REGION

REGIÓN DE LOS LAGOS

#### JERARQUIA

LOCAL

#### PROVINCIA

OSORNO

#### CATEGORIA

SITIO NATURAL

#### DIRECCION

#### COMUNA

PURRANQUE

#### TIPO DE ATRACTIVO

COSTA

#### LOCALIDAD O SECTOR

CALETA MANQUEMAPU

#### TIPO DE PROPIEDAD

PÚBLICA

#### SUBTIPO DEL ATRACTIVO

BAHÍA O CALETA

#### ESTACIONALIDAD DE USO

TODO EL AÑO

#### ADMINISTRACION

PÚBLICA

#### DOTACION SERVICIOS BASICOS

#### LOCALIDAD URBANA MAS CERCANA

PURRANQUE

#### DEMANDA TURISTICA

LOCAL

#### TELEFONO INFORMACION

DISTANCIA EN KMS CAPITAL REGIONAL  
CAPITAL COMUNAL

USO TURISTICO ACTUAL

ESTADO DE CONSERVACION BUENA

#### DESCRIPCION GENERAL

Habitada por la comunidad indígena del mismo nombre, cuyo significado en mapudungun es "Tierra de Cóndores". Es parte del área protegida Lafken Mapu Lahual que es uno de los centros de diversidad biológica de mayor importancia del mundo. La matriz histórica de la actividad económica de la comunidad de Manquemapu se basa en la explotación del bosque nativo, la cual se ha mantenido a través del tiempo de generación en generación, variando muy levemente el sistema productivo de esta, siendo el alerce el principal y único recurso que sostiene la vida económica y social de esta comunidad con las basas y tejuelas que son los productos que se obtienen del alerce.



# SERVICIO NACIONAL DE TURISMO

## ATRATIVOS TURISTICOS 2012

**CODIGO ATRACTIVO**

### REGION DE LOS LAGOS

R10877

#### NOMBRE DEL ATRACTIVO

CARRETERA AUSTRAL INICIO EN PUERTO MONTT

#### REGION

REGIÓN DE LOS LAGOS

#### JERARQUIA

NACIONAL

#### PROVINCIA

LLANQUIHUE

#### CATEGORIA

REALIZACIÓN TÉCNICA, CIENTÍFICA O ARTÍSTICA CONTEMPORÁNEA

#### DIRECCION

#### COMUNA

PUERTO MONTT

#### TIPO DE ATRACTIVO

OBRA DE ARTE O TÉCNICA

#### LOCALIDAD O SECTOR

CARRETERA AUSTRAL

#### TIPO DE PROPIEDAD

PÚBLICA

#### SUBTIPO DEL ATRACTIVO

OBRA DE INGENIERÍA

#### ESTACIONALIDAD DE USO

TODO EL AÑO

#### ADMINISTRACION

PÚBLICA

#### DOTACION SERVICIOS BASICOS

#### LOCALIDAD URBANA MAS CERCANA

PALENA

#### DEMANDA TURISTICA

LOCAL, REGIONAL, NACIONAL

#### TELEFONO INFORMACION

**DISTANCIA EN KMS**    **CAPITAL REGIONAL**  
**CAPITAL COMUNAL**

**USO TURISTICO** ACTUAL

**ESTADO DE CONSERVACION** BUENA

#### DESCRIPCION GENERAL

La Carretera Austral (Ruta CH-7), en su recorrido actual de 1.240 kilómetros une Puerto Montt con Villa O'Higgins, siendo la principal vía de transporte terrestre de la Región de Aysén y de la Provincia de Palena en la Región de Los Lagos, permitiendo su conexión con el resto del territorio del país. Su construcción se inició en 1976, siendo uno de los proyectos más costosos y ambiciosos de todo el siglo XX en el país. El trabajo habilitaría los diferentes tramos de la ruta a lo largo de los años 1980 permitiendo la conexión de la Patagonia chilena con el resto del país tras años de aislamiento. La carretera, sin embargo, aún no está completa y varios tramos deben ser recorridos a través de transbordadores.

**SERVICIO NACIONAL DE TURISMO**

**ATRATIVOS TURISTICOS 2012**

**CODIGO ATRACTIVO**

**REGION DE LOS LAGOS**

R10877A



**NOMBRE DEL ATRACTIVO**

CARRETERA AUSTRAL SECTOR CHAICA

**REGION**

REGIÓN DE LOS LAGOS

**JERARQUIA**

NACIONAL

**PROVINCIA**

LLANQUIHUE

**CATEGORIA**

REALIZACIÓN TÉCNICA, CIENTÍFICA O  
 ARTÍSTICA CONTEMPORÁNEA

**DIRECCION**

**COMUNA**

PUERTO MONTT

**TIPO DE ATRACTIVO**

OBRA DE ARTE O TÉCNICA

**LOCALIDAD O SECTOR**

CARRETERA AUSTRAL

**TIPO DE PROPIEDAD**

PÚBLICA

**SUBTIPO DEL ATRACTIVO**

OBRA DE INGENIERÍA

**ESTACIONALIDAD DE USO**

TODO EL AÑO

**ADMINISTRACION**

PÚBLICA

**DOTACION SERVICIOS BASICOS**

**LOCALIDAD URBANA MAS CERCANA**

PALENA

**DEMANDA TURISTICA**

LOCAL, REGIONAL, NACIONAL

**TELEFONO INFORMACION**

**DISTANCIA EN KMS** CAPITAL REGIONAL  
 CAPITAL COMUNAL

**USO TURISTICO** ACTUAL

**ESTADO DE CONSERVACION** BUENA

**DESCRIPCION GENERAL**

La Carretera Austral (Ruta CH-7), en su recorrido actual de 1.240 kilómetros une Puerto Montt con Villa O'Higgins, siendo la principal vía de transporte terrestre de la Región de Aysén y de la Provincia de Palena en la Región de Los Lagos, permitiendo su conexión con el resto del territorio del país. Su construcción se inició en 1976, siendo uno de los proyectos más costosos y ambiciosos de todo el siglo XX en el país. El trabajo habilitaría los diferentes tramos de la ruta a lo largo de los años 1980 permitiendo la conexión de la Patagonia chilena con el resto del país tras años de aislamiento. La carretera, sin embargo, aún no está completa y varios tramos deben ser recorridos a través de transbordadores.



# SERVICIO NACIONAL DE TURISMO

## ATRATIVOS TURISTICOS 2012

**CODIGO ATRACTIVO**

### REGION DE LOS LAGOS

R10877B

**NOMBRE DEL ATRACTIVO**

CARRETERA AUSTRAL SECTOR RIO NEGRO

**REGION**

REGIÓN DE LOS LAGOS

**JERARQUIA**

NACIONAL

**PROVINCIA**

PALENA

**CATEGORIA**

REALIZACIÓN TÉCNICA, CIENTÍFICA O ARTÍSTICA CONTEMPORÁNEA

**DIRECCION**

**COMUNA**

HUALAIHUE

**TIPO DE ATRACTIVO**

OBRA DE ARTE O TÉCNICA

**LOCALIDAD O SECTOR**

CARRETERA AUSTRAL

**TIPO DE PROPIEDAD**

PÚBLICA

**SUBTIPO DEL ATRACTIVO**

OBRA DE INGENIERÍA

**ESTACIONALIDAD DE USO**

TODO EL AÑO

**ADMINISTRACION**

PÚBLICA

**DOTACION SERVICIOS BASICOS**

**LOCALIDAD URBANA MAS CERCANA**

PALENA

**DEMANDA TURISTICA**

LOCAL, REGIONAL, NACIONAL

**TELEFONO INFORMACION**

<b>DISTANCIA EN KMS</b>	<b>CAPITAL REGIONAL</b>
	<b>CAPITAL COMUNAL</b>

**USO TURISTICO** ACTUAL

**ESTADO DE CONSERVACION** BUENA

**DESCRIPCION GENERAL**

La Carretera Austral (Ruta CH-7), en su recorrido actual de 1.240 kilómetros une Puerto Montt con Villa O'Higgins, siendo la principal vía de transporte terrestre de la Región de Aysén y de la Provincia de Palena en la Región de Los Lagos, permitiendo su conexión con el resto del territorio del país. Su construcción se inició en 1976, siendo uno de los proyectos más costosos y ambiciosos de todo el siglo XX en el país. El trabajo habilitaría los diferentes tramos de la ruta a lo largo de los años 1980 permitiendo la conexión de la Patagonia chilena con el resto del país tras años de aislamiento. La carretera, sin embargo, aún no está completa y varios tramos deben ser recorridos a través de transbordadores.

**SERVICIO NACIONAL DE TURISMO**

**ATRATIVOS TURISTICOS 2012**

**CODIGO ATRACTIVO**

**REGION DE LOS LAGOS**

R10877C



**NOMBRE DEL ATRACTIVO**

CARRETERA AUSTRAL SECTOR VODUDAHUE

**REGION**

REGIÓN DE LOS LAGOS

**JERARQUIA**

NACIONAL

**PROVINCIA**

PALENA

**CATEGORIA**

REALIZACIÓN TÉCNICA, CIENTÍFICA O  
 ARTÍSTICA CONTEMPORÁNEA

**DIRECCION**

**COMUNA**

CHAITÉN

**TIPO DE ATRACTIVO**

OBRA DE ARTE O TÉCNICA

**LOCALIDAD O SECTOR**

CARRETERA AUSTRAL

**TIPO DE PROPIEDAD**

PÚBLICA

**SUBTIPO DEL ATRACTIVO**

OBRA DE INGENIERÍA

**ESTACIONALIDAD DE USO**

TODO EL AÑO

**ADMINISTRACION**

PÚBLICA

**DOTACION SERVICIOS BASICOS**

**LOCALIDAD URBANA MAS CERCANA**

PALENA

**DEMANDA TURISTICA**

LOCAL, REGIONAL, NACIONAL

**TELEFONO INFORMACION**

<b>DISTANCIA EN KMS</b>	<b>CAPITAL REGIONAL</b>
	<b>CAPITAL COMUNAL</b>

**USO TURISTICO** ACTUAL

**ESTADO DE CONSERVACION** BUENA

**DESCRIPCION GENERAL**

La Carretera Austral (Ruta CH-7), en su recorrido actual de 1.240 kilómetros une Puerto Montt con Villa O'Higgins, siendo la principal vía de transporte terrestre de la Región de Aysén y de la Provincia de Palena en la Región de Los Lagos, permitiendo su conexión con el resto del territorio del país. Su construcción se inició en 1976, siendo uno de los proyectos más costosos y ambiciosos de todo el siglo XX en el país. El trabajo habilitaría los diferentes tramos de la ruta a lo largo de los años 1980 permitiendo la conexión de la Patagonia chilena con el resto del país tras años de aislamiento. La carretera, sin embargo, aún no está completa y varios tramos deben ser recorridos a través de transbordadores.

SERVICIO NACIONAL DE TURISMO

ATRATIVOS TURISTICOS 2012

CODIGO ATRACTIVO

REGION DE LOS LAGOS

R10877D



**NOMBRE DEL ATRACTIVO**

CARRETERA AUSTRAL SECTOR CALETA GONZALO

**REGION**

REGIÓN DE LOS LAGOS

**JERARQUIA**

NACIONAL

**PROVINCIA**

PALENA

**CATEGORIA**

REALIZACIÓN TÉCNICA, CIENTÍFICA O ARTÍSTICA CONTEMPORÁNEA

**DIRECCION**

**COMUNA**

CHAITÉN

**TIPO DE ATRACTIVO**

OBRA DE ARTE O TÉCNICA

**LOCALIDAD O SECTOR**

CARRETERA AUSTRAL

**TIPO DE PROPIEDAD**

PÚBLICA

**SUBTIPO DEL ATRACTIVO**

OBRA DE INGENIERÍA

**ESTACIONALIDAD DE USO**

TODO EL AÑO

**ADMINISTRACION**

PÚBLICA

**DOTACION SERVICIOS BASICOS**

**LOCALIDAD URBANA MAS CERCANA**

PALENA

**DEMANDA TURISTICA**

LOCAL, REGIONAL, NACIONAL

**TELEFONO INFORMACION**

**DISTANCIA EN KMS** CAPITAL REGIONAL  
 CAPITAL COMUNAL

**USO TURISTICO** ACTUAL

**ESTADO DE CONSERVACION** BUENA

**DESCRIPCION GENERAL**

La Carretera Austral (Ruta CH-7), en su recorrido actual de 1.240 kilómetros une Puerto Montt con Villa O'Higgins, siendo la principal vía de transporte terrestre de la Región de Aysén y de la Provincia de Palena en la Región de Los Lagos, permitiendo su conexión con el resto del territorio del país. Su construcción se inició en 1976, siendo uno de los proyectos más costosos y ambiciosos de todo el siglo XX en el país. El trabajo habilitaría los diferentes tramos de la ruta a lo largo de los años 1980 permitiendo la conexión de la Patagonia chilena con el resto del país tras años de aislamiento. La carretera, sin embargo, aún no está completa y varios tramos deben ser recorridos a través de transbordadores.



# SERVICIO NACIONAL DE TURISMO

## ATRATIVOS TURISTICOS 2012

**CODIGO ATRACTIVO**

### REGION DE LOS LAGOS

R10877E

**NOMBRE DEL ATRACTIVO**

CARRETERA AUSTRAL SECTOR CHAITÉN

**REGION**

REGIÓN DE LOS LAGOS

**JERARQUIA**

NACIONAL

**PROVINCIA**

PALENA

**CATEGORIA**

REALIZACIÓN TÉCNICA, CIENTÍFICA O ARTÍSTICA CONTEMPORÁNEA

**DIRECCION**

**COMUNA**

CHAITÉN

**TIPO DE ATRACTIVO**

OBRA DE ARTE O TÉCNICA

**LOCALIDAD O SECTOR**

CARRETERA AUSTRAL

**TIPO DE PROPIEDAD**

PÚBLICA

**SUBTIPO DEL ATRACTIVO**

OBRA DE INGENIERÍA

**ESTACIONALIDAD DE USO**

TODO EL AÑO

**ADMINISTRACION**

PÚBLICA

**DOTACION SERVICIOS BASICOS**

**LOCALIDAD URBANA MAS CERCANA**

PALENA

**DEMANDA TURISTICA**

LOCAL, REGIONAL, NACIONAL

**TELEFONO INFORMACION**

<b>DISTANCIA EN KMS</b>	<b>CAPITAL REGIONAL</b>
	<b>CAPITAL COMUNAL</b>

**USO TURISTICO** ACTUAL

**ESTADO DE CONSERVACION** BUENA

**DESCRIPCION GENERAL**

La Carretera Austral (Ruta CH-7), en su recorrido actual de 1.240 kilómetros une Puerto Montt con Villa O'Higgins, siendo la principal vía de transporte terrestre de la Región de Aysén y de la Provincia de Palena en la Región de Los Lagos, permitiendo su conexión con el resto del territorio del país. Su construcción se inició en 1976, siendo uno de los proyectos más costosos y ambiciosos de todo el siglo XX en el país. El trabajo habilitaría los diferentes tramos de la ruta a lo largo de los años 1980 permitiendo la conexión de la Patagonia chilena con el resto del país tras años de aislamiento. La carretera, sin embargo, aún no está completa y varios tramos deben ser recorridos a través de transbordadores.



# SERVICIO NACIONAL DE TURISMO

## ATRATIVOS TURISTICOS 2012

**CODIGO ATRACTIVO**

### REGION DE LOS LAGOS

R10877F

#### NOMBRE DEL ATRACTIVO

CARRETERA AUSTRAL SECTOR LAGO YELCHO

#### REGION

REGIÓN DE LOS LAGOS

#### JERARQUIA

NACIONAL

#### PROVINCIA

PALENA

#### CATEGORIA

REALIZACIÓN TÉCNICA, CIENTÍFICA O ARTÍSTICA CONTEMPORÁNEA

#### DIRECCION

#### COMUNA

CHAITÉN

#### TIPO DE ATRACTIVO

OBRA DE ARTE O TÉCNICA

#### LOCALIDAD O SECTOR

CARRETERA AUSTRAL

#### TIPO DE PROPIEDAD

PÚBLICA

#### SUBTIPO DEL ATRACTIVO

OBRA DE INGENIERÍA

#### ESTACIONALIDAD DE USO

TODO EL AÑO

#### ADMINISTRACION

PÚBLICA

#### DOTACION SERVICIOS BASICOS

#### LOCALIDAD URBANA MAS CERCANA

PALENA

#### DEMANDA TURISTICA

LOCAL, REGIONAL, NACIONAL

#### TELEFONO INFORMACION

<b>DISTANCIA EN KMS</b>	<b>CAPITAL REGIONAL</b>
	<b>CAPITAL COMUNAL</b>

**USO TURISTICO** ACTUAL

**ESTADO DE CONSERVACION** BUENA

#### DESCRIPCION GENERAL

La Carretera Austral (Ruta CH-7), en su recorrido actual de 1.240 kilómetros une Puerto Montt con Villa O'Higgins, siendo la principal vía de transporte terrestre de la Región de Aysén y de la Provincia de Palena en la Región de Los Lagos, permitiendo su conexión con el resto del territorio del país. Su construcción se inició en 1976, siendo uno de los proyectos más costosos y ambiciosos de todo el siglo XX en el país. El trabajo habilitaría los diferentes tramos de la ruta a lo largo de los años 1980 permitiendo la conexión de la Patagonia chilena con el resto del país tras años de aislamiento. La carretera, sin embargo, aún no está completa y varios tramos deben ser recorridos a través de transbordadores.



# SERVICIO NACIONAL DE TURISMO

## ATRATIVOS TURISTICOS 2012

**CODIGO ATRACTIVO**

### REGION DE LOS LAGOS

R10877G



**NOMBRE DEL ATRACTIVO**

CARRETERA AUSTRAL SECTOR LIMITE REGIONAL

**REGION**

REGIÓN DE LOS LAGOS

**JERARQUIA**

NACIONAL

**PROVINCIA**

PALENA

**CATEGORIA**

REALIZACIÓN TÉCNICA, CIENTÍFICA O  
 ARTÍSTICA CONTEMPORÁNEA

**DIRECCION**

**COMUNA**

CHAITÉN

**TIPO DE ATRACTIVO**

OBRA DE ARTE O TÉCNICA

**LOCALIDAD O SECTOR**

CARRETERA AUSTRAL

**TIPO DE PROPIEDAD**

PÚBLICA

**SUBTIPO DEL ATRACTIVO**

OBRA DE INGENIERÍA

**ESTACIONALIDAD DE USO**

TODO EL AÑO

**ADMINISTRACION**

PÚBLICA

**DOTACION SERVICIOS BASICOS**

**LOCALIDAD URBANA MAS CERCANA**

PALENA

**DEMANDA TURISTICA**

LOCAL, REGIONAL, NACIONAL

**TELEFONO INFORMACION**

<b>DISTANCIA EN KMS</b>	<b>CAPITAL REGIONAL</b>
	<b>CAPITAL COMUNAL</b>

**USO TURISTICO** ACTUAL

**ESTADO DE CONSERVACION** BUENA

**DESCRIPCION GENERAL**

La Carretera Austral (Ruta CH-7), en su recorrido actual de 1.240 kilómetros une Puerto Montt con Villa O'Higgins, siendo la principal vía de transporte terrestre de la Región de Aysén y de la Provincia de Palena en la Región de Los Lagos, permitiendo su conexión con el resto del territorio del país. Su construcción se inició en 1976, siendo uno de los proyectos más costosos y ambiciosos de todo el siglo XX en el país. El trabajo habilitaría los diferentes tramos de la ruta a lo largo de los años 1980 permitiendo la conexión de la Patagonia chilena con el resto del país tras años de aislamiento. La carretera, sin embargo, aún no está completa y varios tramos deben ser recorridos a través de transbordadores.

# SERVICIO NACIONAL DE TURISMO

## ATRATIVOS TURISTICOS 2012

**CODIGO ATRACTIVO**

### REGION DE LOS LAGOS

R10878



**NOMBRE DEL ATRACTIVO**

CASINO PLAZA SOL DE OSORNO

**REGION**

REGIÓN DE LOS LAGOS

**JERARQUIA**

REGIONAL

**PROVINCIA**

OSORNO

**CATEGORIA**

CENTRO O LUGAR DE ESPARCIMIENTO

**DIRECCION**

EJERCITO 395, OSORNO

**COMUNA**

OSORNO

**TIPO DE ATRACTIVO**

JUEGO DE AZAR

**LOCALIDAD O SECTOR**

OSORNO

**TIPO DE PROPIEDAD**

PRIVADA

**SUBTIPO DEL ATRACTIVO**

JUEGO DE AZAR

**ESTACIONALIDAD DE USO**

TODO EL AÑO

**ADMINISTRACION**

PRIVADA

**LOCALIDAD URBANA MAS CERCANA**

OSORNO

**DEMANDA TURISTICA**

LOCAL, REGIONAL

**DOTACION SERVICIOS BASICOS**

SERVICIOS COMPLETOS

**TELEFONO INFORMACION**

(64) 332600

<b>DISTANCIA EN KMS</b>	<b>CAPITAL REGIONAL</b>	107
	<b>CAPITAL COMUNAL</b>	0

**USO TURISTICO** ACTUAL

**ESTADO DE CONSERVACION** BUENA

**DESCRIPCION GENERAL**

Con más de 292 máquinas de azar, 21 mesas de juego y 108 posiciones de bingo, además de un bar y restaurante y una plaza bajo techo ambientada en un pueblito típico suizo. Hotel cinco estrellas, gimnasio, piscina temperada, salón de eventos, boulevard temático, bowling, bar y restaurantes. Es decir, todo un centro de diversión y esparcimiento.



# SERVICIO NACIONAL DE TURISMO

## ATRATIVOS TURISTICOS 2012

**CODIGO ATRACTIVO**

**REGION DE LOS LAGOS**

R10879

### NOMBRE DEL ATRACTIVO

LAGUNA PIO PIO

### REGION

REGIÓN DE LOS LAGOS

### JERARQUIA

LOCAL

### PROVINCIA

CHILOÉ

### CATEGORIA

SITIO NATURAL

### DIRECCION

### COMUNA

QUEILÉN

### TIPO DE ATRACTIVO

LAGO, LAGUNA O HUMEDAL

### LOCALIDAD O SECTOR

LAGUNA PIO PIO

### TIPO DE PROPIEDAD

PÚBLICA

### SUBTIPO DEL ATRACTIVO

LAGO, LAGUNA O HUMEDAL

### ESTACIONALIDAD DE USO

TODO EL AÑO

### ADMINISTRACION

PÚBLICA

### DOTACION SERVICIOS BASICOS

### LOCALIDAD URBANA MAS CERCANA

QUEILÉN

### DEMANDA TURISTICA

LOCAL

### TELEFONO INFORMACION

**DISTANCIA EN KMS** CAPITAL REGIONAL  
CAPITAL COMUNAL

**USO TURISTICO** ACTUAL

**ESTADO DE CONSERVACION** BUENA

### DESCRIPCION GENERAL

Laguna Pío-Pío posee una variada fauna de cisnes, coipos y patos silvestres, además de una frondosa vegetación autóctona. Es apta para la pesca de salmones y pejerreyes de agua dulce.

# SERVICIO NACIONAL DE TURISMO

## ATRATIVOS TURISTICOS 2012

**CODIGO ATRACTIVO**

**REGION DE LOS LAGOS**

R10880



**NOMBRE DEL ATRACTIVO**

LAGUNA ESPEJO

**REGION**

REGIÓN DE LOS LAGOS

**JERARQUIA**

LOCAL

**PROVINCIA**

PALENA

**CATEGORIA**

SITIO NATURAL

**DIRECCION**

**COMUNA**

FUTALEUFÚ

**TIPO DE ATRACTIVO**

LAGO, LAGUNA O HUMEDAL

**LOCALIDAD O SECTOR**

LAGUNA ESPEJO

**TIPO DE PROPIEDAD**

PÚBLICA

**SUBTIPO DEL ATRACTIVO**

LAGO, LAGUNA O HUMEDAL

**ESTACIONALIDAD DE USO**

TODO EL AÑO

**ADMINISTRACION**

PÚBLICA

**DOTACION SERVICIOS BASICOS**

**LOCALIDAD URBANA MAS CERCANA**

FUTALEUFÚ

**DEMANDA TURISTICA**

LOCAL

**TELEFONO INFORMACION**

<b>DISTANCIA EN KMS</b>	<b>CAPITAL REGIONAL</b>
	<b>CAPITAL COMUNAL</b>

**USO TURISTICO** ACTUAL

**ESTADO DE CONSERVACION** BUENA

**DESCRIPCION GENERAL**

Viajando por la ruta que conduce a la frontera, a la salida de Futaleufú, es posible encontrar La Laguna Espejo, hermoso lugar donde los cerros se reflejan en las claras aguas y es posible pasear en botes. Además, existe un camino que bordea completamente su ribera, donde es posible realizar agradables paseos a pie, a caballo o en bicicleta.



# SERVICIO NACIONAL DE TURISMO

## ATRATIVOS TURISTICOS 2012

**CODIGO ATRACTIVO**

**REGION DE LOS LAGOS**

R10881

### NOMBRE DEL ATRACTIVO

LAGO LEAL

### REGION

REGIÓN DE LOS LAGOS

### JERARQUIA

LOCAL

### PROVINCIA

PALENA

### CATEGORIA

SITIO NATURAL

### DIRECCION

### COMUNA

FUTALEUFÚ

### TIPO DE ATRACTIVO

LAGO, LAGUNA O HUMEDAL

### LOCALIDAD O SECTOR

LAGO LEAL

### TIPO DE PROPIEDAD

PÚBLICA

### SUBTIPO DEL ATRACTIVO

LAGO, LAGUNA O HUMEDAL

### ESTACIONALIDAD DE USO

TODO EL AÑO

### ADMINISTRACION

PÚBLICA

### DOTACION SERVICIOS BASICOS

### LOCALIDAD URBANA MAS CERCANA

FUTALEUFÚ

### DEMANDA TURISTICA

LOCAL

### TELEFONO INFORMACION

**DISTANCIA EN KMS** CAPITAL REGIONAL  
CAPITAL COMUNAL

**USO TURISTICO** ACTUAL

**ESTADO DE CONSERVACION** BUENA

### DESCRIPCION GENERAL

Se accede por el sector noroeste en un trekking de mediana intensidad pasando por la cuesta Leal.

**SERVICIO NACIONAL DE TURISMO**

**ATRATIVOS TURISTICOS 2012**

**CODIGO ATRACTIVO**

**REGION DE LOS LAGOS**

R10882



**NOMBRE DEL ATRACTIVO**

LAGO CABRERA

**REGION**

REGIÓN DE LOS LAGOS

**JERARQUIA**

REGIONAL

**PROVINCIA**

PALENA

**CATEGORIA**

SITIO NATURAL

**DIRECCION**

**COMUNA**

HUALAIHUÉ

**TIPO DE ATRACTIVO**

LAGO, LAGUNA O HUMEDAL

**LOCALIDAD O SECTOR**

LAGO CABRERA

**TIPO DE PROPIEDAD**

PÚBLICA

**SUBTIPO DEL ATRACTIVO**

LAGO, LAGUNA O HUMEDAL

**ESTACIONALIDAD DE USO**

TODO EL AÑO

**ADMINISTRACION**

PÚBLICA

**DOTACION SERVICIOS BASICOS**

**LOCALIDAD URBANA MAS CERCANA**

HORNOPIRÉN

**DEMANDA TURISTICA**

LOCAL, REGIONAL

**TELEFONO INFORMACION**

<b>DISTANCIA EN KMS</b>	<b>CAPITAL REGIONAL</b>
	<b>CAPITAL COMUNAL</b>

**USO TURISTICO** ACTUAL

**ESTADO DE CONSERVACION** BUENA

**DESCRIPCION GENERAL**

Lago que ocupa la depresión formada por un antiguo glaciar que descendía desde el volcán. Ubicado a los pies del volcán HORNOPIRÉN. Desde Hornopirén, se puede acceder a través de tupidos senderos de bosque nativo al Lago Cabrera, con sus bellos y serpenteantes caminos, que invitan a una extensa caminata de mediana dificultad.



# SERVICIO NACIONAL DE TURISMO

## ATRATIVOS TURISTICOS 2012

**CODIGO ATRACTIVO**

**REGION DE LOS LAGOS**

R10883

**NOMBRE DEL ATRACTIVO**

ISLAS DESERTORES

**REGION**

REGIÓN DE LOS LAGOS

**JERARQUIA**

REGIONAL

**PROVINCIA**

PALENA

**CATEGORIA**

SITIO NATURAL

**DIRECCION**

A 20 KM AL NOROESTE DE CHAITÉN

**TIPO DE ATRACTIVO**

COSTA

**COMUNA**

CHAITÉN

**LOCALIDAD O SECTOR**

ISLA DESERTORES

**TIPO DE PROPIEDAD**

PÚBLICA

**SUBTIPO DEL ATRACTIVO**

ISLA O ARCHIPIÉLAGO

**ESTACIONALIDAD DE USO**

TODO EL AÑO

**ADMINISTRACION**

PÚBLICA

**DOTACION SERVICIOS BASICOS**

**LOCALIDAD URBANA MAS CERCANA**

CHAITÉN

**DEMANDA TURISTICA**

LOCAL, REGIONAL

**TELEFONO INFORMACION**

<b>DISTANCIA EN KMS</b>	<b>CAPITAL REGIONAL</b>	
	<b>CAPITAL COMUNAL</b>	20

20

**USO TURISTICO** ACTUAL

**ESTADO DE CONSERVACION** BUENA

**DESCRIPCION GENERAL**

Las islas Desertores (también conocidas como Grupo Desertores) son el conjunto más oriental de islas e islotes del archipiélago de Chiloé, ubicado al norte del golfo de Corcovado, entre la isla de Apiao y Chiloé Continental. Está integrado por las islas Chaulín, Chuit, Imerquiña, Talcán, Auteni y Nayahué.



# SERVICIO NACIONAL DE TURISMO

## ATRATIVOS TURISTICOS 2012

**CODIGO ATRACTIVO**

**REGION DE LOS LAGOS**

R10884

### NOMBRE DEL ATRACTIVO

ISLA AUCHEMO

### REGION

REGIÓN DE LOS LAGOS

### JERARQUIA

REGIONAL

### PROVINCIA

PALENA

### CATEGORIA

SITIO NATURAL

### DIRECCION

### COMUNA

CHAITÉN

### TIPO DE ATRACTIVO

COSTA

### LOCALIDAD O SECTOR

ISLA AUCHEMO

### TIPO DE PROPIEDAD

PÚBLICA

### SUBTIPO DEL ATRACTIVO

ISLA O ARCHIPIÉLAGO

### ESTACIONALIDAD DE USO

TODO EL AÑO

### ADMINISTRACION

PÚBLICA

### DOTACION SERVICIOS BASICOS

### LOCALIDAD URBANA MAS CERCANA

CHAITÉN

### DEMANDA TURISTICA

LOCAL, REGIONAL

### TELEFONO INFORMACION

**DISTANCIA EN KMS**    **CAPITAL REGIONAL**  
**CAPITAL COMUNAL**

**USO TURISTICO** ACTUAL

**ESTADO DE CONSERVACION** BUENA

### DESCRIPCION GENERAL

Llegando a la bahía de la isla Auchemó, se tiene una vista al norte del Puntiagudo y sus glaciares color esmeralda así como las empinadas murallas de granito de la Cordillera de los Andes que cae abruptamente en los fiordos del lugar. Trekking cerca de los glaciares, volcanes y lagunas, observación de aves en el bosque de grana altura. Kayak a través de los muchos exuberantes canales y fiordos que hay en la zona, con abundancia de delfines, lobos marinos y aves marinas.



# SERVICIO NACIONAL DE TURISMO

## ATRATIVOS TURISTICOS 2012

**CODIGO ATRACTIVO**

**REGION DE LOS LAGOS**

R10885



**NOMBRE DEL ATRACTIVO**

PLAYA LA BAJA

**REGION**

REGIÓN DE LOS LAGOS

**JERARQUIA**

LOCAL

**PROVINCIA**

OSORNO

**CATEGORIA**

SITIO NATURAL

**DIRECCION**

**COMUNA**

PUERTO OCTAY

**TIPO DE ATRACTIVO**

COSTA

**LOCALIDAD O SECTOR**

PENÍNSULA CENTINELA

**TIPO DE PROPIEDAD**

PÚBLICA

**SUBTIPO DEL ATRACTIVO**

PLAYA O BALNEARIO

**ESTACIONALIDAD DE USO**

TODO EL AÑO

**ADMINISTRACION**

PÚBLICA

**DOTACION SERVICIOS BASICOS**

**LOCALIDAD URBANA MAS CERCANA**

PUERTO OCTAY

**DEMANDA TURISTICA**

LOCAL

**TELEFONO INFORMACION**

<b>DISTANCIA EN KMS</b>	<b>CAPITAL REGIONAL</b>	
	<b>CAPITAL COMUNAL</b>	

**USO TURISTICO** ACTUAL

**ESTADO DE CONSERVACION** BUENA

**DESCRIPCION GENERAL**

Se ubica en la Península de Centinela, su extensión de 3 Km., posee arena fina y pendientes suaves, cuenta con un muelle, botes, bicicletas acuáticas y una hostería. Es apta para la práctica de deportes náuticos. Se encuentra protegida en forma natural del viento.

SERVICIO NACIONAL DE TURISMO

ATRATIVOS TURISTICOS 2012

CODIGO ATRACTIVO

REGION DE LOS LAGOS

R10886



NOMBRE DEL ATRACTIVO

VOLCÁN CHAITÉN

REGION

REGIÓN DE LOS LAGOS

JERARQUIA

REGIONAL

PROVINCIA

PALENA

CATEGORIA

SITIO NATURAL

DIRECCION

A 10 KM AL NORESTE DE CHAITÉN

TIPO DE ATRACTIVO

MONTAÑA

COMUNA

CHAITÉN

LOCALIDAD O SECTOR

VOLCÁN CHAITÉN

TIPO DE PROPIEDAD

PÚBLICA

SUBTIPO DEL ATRACTIVO

VOLCÁN

ESTACIONALIDAD DE USO

TODO EL AÑO

ADMINISTRACION

PÚBLICA

DOTACION SERVICIOS BASICOS

LOCALIDAD URBANA MAS CERCANA

CHAITÉN

DEMANDA TURISTICA

LOCAL, REGIONAL

TELEFONO INFORMACION

DISTANCIA EN KMS	CAPITAL REGIONAL	
	CAPITAL COMUNAL	10

USO TURISTICO ACTUAL

ESTADO DE CONSERVACION BUENA

DESCRIPCION GENERAL

El volcán Chaitén es un volcán del tipo caldera. El 2 de mayo de 2008 entró en erupción luego de siglos sin actividad, lo que produjo masivas evacuaciones de la población de Chaitén y alrededores. Es un pequeño volcán sin glaciares correspondiente a Pleistoceno tardío con una bóveda de lava o caldera de 3 km de diámetro originada en el Holoceno donde se encuentra un domo de lava riolítico formado hace miles de años en alguna erupción junto a dos pequeñas lagunas en el sector norte y oeste.



# SERVICIO NACIONAL DE TURISMO

## ATRATIVOS TURISTICOS 2012

**CODIGO ATRACTIVO**

### REGION DE LOS LAGOS

R10887



**NOMBRE DEL ATRACTIVO**

VOLCÁN APAGADO

**REGION**

REGIÓN DE LOS LAGOS

**JERARQUIA**

REGIONAL

**PROVINCIA**

PALENA

**CATEGORIA**

SITIO NATURAL

**DIRECCION**

**COMUNA**

HUALAIHUÉ

**TIPO DE ATRACTIVO**

MONTAÑA

**LOCALIDAD O SECTOR**

VOLCÁN APAGADO

**TIPO DE PROPIEDAD**

PÚBLICA

**SUBTIPO DEL ATRACTIVO**

VOLCÁN

**ESTACIONALIDAD DE USO**

TODO EL AÑO

**ADMINISTRACION**

PÚBLICA

**DOTACION SERVICIOS BASICOS**

**LOCALIDAD URBANA MAS CERCANA**

**DEMANDA TURISTICA**

LOCAL, REGIONAL

**TELEFONO INFORMACION**

<b>DISTANCIA EN KMS</b>	<b>CAPITAL REGIONAL</b>
	<b>CAPITAL COMUNAL</b>

**USO TURISTICO** ACTUAL

**ESTADO DE CONSERVACION** BUENA

**DESCRIPCION GENERAL**

El volcán Apagado se encuentra en el centro de la península entre el Golfo de Ancud y el estuario de Reloncavi. El volcán, que también recibe el nombre de Hualiaque se localiza al oeste del volcán Hornopirén y al Sudoeste del volcán Yate. Su simétrico cono contiene un bien conservado cráter. Se estima que es originario del Holoceno lo cual explicaría su juvenil apariencia.

# SERVICIO NACIONAL DE TURISMO

## ATRATIVOS TURISTICOS 2012

**CODIGO ATRACTIVO**

### REGION DE LOS LAGOS

R10888



**NOMBRE DEL ATRACTIVO**

VENTISQUERO YELCHO

**REGION**

REGIÓN DE LOS LAGOS

**JERARQUIA**

NACIONAL

**PROVINCIA**

PALENA

**CATEGORIA**

SITIO NATURAL

**DIRECCION**

**COMUNA**

CHAITÉN

**TIPO DE ATRACTIVO**

MONTAÑA

**LOCALIDAD O SECTOR**

COMPLEJO YELCHO

**TIPO DE PROPIEDAD**

PÚBLICA

**SUBTIPO DEL ATRACTIVO**

GLACIAR O VENTISQUERO

**ESTACIONALIDAD DE USO**

TODO EL AÑO

**ADMINISTRACION**

PÚBLICA

**DOTACION SERVICIOS BASICOS**

**LOCALIDAD URBANA MAS CERCANA**

ALTO PALENA

**DEMANDA TURISTICA**

LOCAL, REGIONAL, NACIONAL

**TELEFONO INFORMACION**

<b>DISTANCIA EN KMS</b>	<b>CAPITAL REGIONAL</b>
	<b>CAPITAL COMUNAL</b>

**USO TURISTICO** ACTUAL

**ESTADO DE CONSERVACION** BUENA

**DESCRIPCION GENERAL**

Sin duda uno de los atractivos más fascinantes de la Patagonia Chilena son sus hielos milenarios, una muestra de ello es el Ventisquero Yelcho. Desde el Complejo Yelcho en la Patagonia se organizan excursiones a través de un sendero de bosque templado lluvioso, donde abundan los pangues, coihues, arrayanes, mañíos, canelos y toda la flora típica de la zona; sorprenden allí las aves que se cruzan en el camino sin ningún temor.



# SERVICIO NACIONAL DE TURISMO

## ATRATIVOS TURISTICOS 2012

**CODIGO ATRACTIVO**

### REGION DE LOS LAGOS

R10889

#### NOMBRE DEL ATRACTIVO

TERMAS DE PORCELANA

#### REGION

REGIÓN DE LOS LAGOS

#### JERARQUIA

REGIONAL

#### PROVINCIA

PALENA

#### CATEGORIA

SITIO NATURAL

#### DIRECCION

LADERA OESTE FIORDO COMAU

#### COMUNA

CHAITÉN

#### TIPO DE ATRACTIVO

TERMAS

#### LOCALIDAD O SECTOR

TERMAS DE PORCELANA

#### TIPO DE PROPIEDAD

PRIVADA

#### SUBTIPO DEL ATRACTIVO

FUENTE O CENTRO TERMAL

#### ESTACIONALIDAD DE USO

TODO EL AÑO

#### ADMINISTRACION

PRIVADA

#### DOTACION SERVICIOS BASICOS

#### LOCALIDAD URBANA MAS CERCANA

#### DEMANDA TURISTICA

LOCAL, REGIONAL

#### TELEFONO INFORMACION

**DISTANCIA EN KMS** CAPITAL REGIONAL  
CAPITAL COMUNAL

**USO TURISTICO** ACTUAL

**ESTADO DE CONSERVACION** BUENA

#### DESCRIPCION GENERAL

Las termas de Porcelana están ubicadas al fondo del fiordo Comau en la ladera oeste. Su acceso es sólo posible por vía marítima. Pozones a orillas del río Porcelana con aguas a temperaturas de 60°C. Geiser Porcelana, duración excursión entre 3 y 3:30 hrs. (dificultad media). Las Termas de Porcelana no posee servicios sólo espacio para acampar.

**SERVICIO NACIONAL DE TURISMO**

**ATRATIVOS TURISTICOS 2012**

**CODIGO ATRACTIVO**

**REGION DE LOS LAGOS**

R10890



**NOMBRE DEL ATRACTIVO**

TERMAS DE PICHICOLO

**REGION**

REGIÓN DE LOS LAGOS

**JERARQUIA**

REGIONAL

**PROVINCIA**

PALENA

**CATEGORIA**

SITIO NATURAL

**DIRECCION**

A 9 KM DE HORNOPIRÉN

**TIPO DE ATRACTIVO**

TERMAS

**COMUNA**

HUALAIHUE

**LOCALIDAD O SECTOR**

TERMAS DE PICHICOLO

**TIPO DE PROPIEDAD**

PRIVADA

**SUBTIPO DEL ATRACTIVO**

FUENTE O CENTRO TERMAL

**ESTACIONALIDAD DE USO**

TODO EL AÑO

**ADMINISTRACION**

PRIVADA

**DOTACION SERVICIOS BASICOS**

**LOCALIDAD URBANA MAS CERCANA**

HORNOPIRÉN

**DEMANDA TURISTICA**

LOCAL, REGIONAL

**TELEFONO INFORMACION**

(65) 295953

<b>DISTANCIA EN KMS</b>	<b>CAPITAL REGIONAL</b>	
	<b>CAPITAL COMUNAL</b>	9

**USO TURISTICO** ACTUAL

**ESTADO DE CONSERVACION** BUENA

**DESCRIPCION GENERAL**

Fuentes termales con revestimientos de madera nativa de distintas dimensiones, situadas en medio del bosque y circundadas por el estero de Pichicolo y afluentes del mismo.



# SERVICIO NACIONAL DE TURISMO

## ATRATIVOS TURISTICOS 2012

**CODIGO ATRACTIVO**

### REGION DE LOS LAGOS

R10891

**NOMBRE DEL ATRACTIVO**

RODEO OFICIAL DE FUTALEUFÚ

**REGION**

REGIÓN DE LOS LAGOS

**JERARQUIA**

REGIONAL

**PROVINCIA**

PALENA

**CATEGORIA**

ACONTECIMIENTO PROGRAMADO

**DIRECCION**

MEDIA LUNA DE FUTALEUFÚ

**TIPO DE ATRACTIVO**

EVENTO MISCELÁNEO

**COMUNA**

FUTALEUFÚ

**LOCALIDAD O SECTOR**

FUTALEUFÚ

**TIPO DE PROPIEDAD**

PÚBLICA

**SUBTIPO DEL ATRACTIVO**

RODEO

**ESTACIONALIDAD DE USO**

ENERO

**ADMINISTRACION**

PÚBLICA-PRIVADA

**DOTACION SERVICIOS BASICOS**

**LOCALIDAD URBANA MAS CERCANA**

FUTALEUFÚ

**DEMANDA TURISTICA**

LOCAL, REGIONAL

**TELEFONO INFORMACION**

<b>DISTANCIA EN KMS</b>	<b>CAPITAL REGIONAL</b>	
	<b>CAPITAL COMUNAL</b>	0

0

**USO TURISTICO** ACTUAL

**ESTADO DE CONSERVACION** BUENA

**DESCRIPCION GENERAL**

El Club de Rodeo de Futaleufú fue creado en el año 1.960 por el interés de los antiguos pobladores de la Comuna, de no desarraigarse de las tradiciones chilenas. El rodeo oficial se lleva a cabo una vez al año con la finalización de la semana de Futaleufú, además durante el año se efectúan diferentes actividades como apiaduras, doma de caballos y novillos.



# SERVICIO NACIONAL DE TURISMO

## ATRATIVOS TURISTICOS 2012

**CODIGO ATRACTIVO**

**REGION DE LOS LAGOS**

R10892

**NOMBRE DEL ATRACTIVO**

RÍO ESPOLÓN

**REGION**

REGIÓN DE LOS LAGOS

**JERARQUIA**

LOCAL

**PROVINCIA**

PALENA

**CATEGORIA**

SITIO NATURAL

**DIRECCION**

**COMUNA**

FUTALEUFÚ

**TIPO DE ATRACTIVO**

RÍO O ESTERO

**LOCALIDAD O SECTOR**

RÍO ESPOLÓN

**TIPO DE PROPIEDAD**

PÚBLICA

**SUBTIPO DEL ATRACTIVO**

RÍO O ESTERO

**ESTACIONALIDAD DE USO**

TODO EL AÑO

**ADMINISTRACION**

PÚBLICA

**DOTACION SERVICIOS BASICOS**

**LOCALIDAD URBANA MAS CERCANA**

FUTALEUFÚ

**DEMANDA TURISTICA**

LOCAL

**TELEFONO INFORMACION**

**DISTANCIA EN KMS** CAPITAL REGIONAL  
CAPITAL COMUNAL

**USO TURISTICO** ACTUAL

**ESTADO DE CONSERVACION** BUENA

**DESCRIPCION GENERAL**

Nace en el lago Espolón y es afluente del río Futaleufú, se puede hacer rafting familiar, duckies, pesca o solo disfrutar de sus playas con arena blanca. Rafting con 11 rápidos Clase II-II plus entre los cuales están La Ola, Tocullon, Mil Rocas, Remolinos y Entrada.




# SERVICIO NACIONAL DE TURISMO

## ATRATIVOS TURISTICOS 2012

**CODIGO ATRACTIVO**

**REGION DE LOS LAGOS**

R10893



**NOMBRE DEL ATRACTIVO**

RÍO BLANCO

**REGION**

REGIÓN DE LOS LAGOS

**JERARQUIA**

LOCAL

**PROVINCIA**

PALENA

**CATEGORIA**

SITIO NATURAL

**DIRECCION**

**COMUNA**

HUALAIHUÉ

**TIPO DE ATRACTIVO**

RÍO O ESTERO

**LOCALIDAD O SECTOR**

RÍO BLANCO

**TIPO DE PROPIEDAD**

PÚBLICA

**SUBTIPO DEL ATRACTIVO**

RÍO O ESTERO

**ESTACIONALIDAD DE USO**

TODO EL AÑO

**ADMINISTRACION**

PÚBLICA

**DOTACION SERVICIOS BASICOS**

**LOCALIDAD URBANA MAS CERCANA**

HUALAIHUE

**DEMANDA TURISTICA**

LOCAL

**TELEFONO INFORMACION**

<b>DISTANCIA EN KMS</b>	<b>CAPITAL REGIONAL</b>	
	<b>CAPITAL COMUNAL</b>	

**USO TURISTICO** ACTUAL

**ESTADO DE CONSERVACION** BUENA

**DESCRIPCION GENERAL**

Cuenta con sitios de camping y áreas verdes.

**SERVICIO NACIONAL DE TURISMO**

**ATRATIVOS TURISTICOS 2012**

**CODIGO ATRACTIVO**

**REGION DE LOS LAGOS**

R10894



<b>NOMBRE DEL ATRACTIVO</b>		<b>REGION</b>	
RESERVA NACIONAL LAGO PALENA		REGIÓN DE LOS LAGOS	
<b>JERARQUIA</b>		<b>PROVINCIA</b>	
NACIONAL		PALENA	
<b>CATEGORIA</b>		<b>DIRECCION</b>	
SITIO NATURAL		A 24 KM DE PALENA	
<b>TIPO DE ATRACTIVO</b>		<b>COMUNA</b>	
ÁREA SILVESTRE PROTEGIDA O RESERVA DE FLORA Y FAUNA		PALENA	
<b>SUBTIPO DEL ATRACTIVO</b>		<b>LOCALIDAD O SECTOR</b>	
ÁREA SILVESTRE PROTEGIDA O RESERVA DE FLORA Y FAUNA		LAGO PALENA	
<b>DOTACION SERVICIOS BASICOS</b>		<b>ESTACIONALIDAD DE USO</b>	
		DICIEMBRE - FEBRERO	
<b>TELEFONO INFORMACION</b>		<b>LOCALIDAD URBANA MAS CERCANA</b>	
		PALENA	
		<b>DISTANCIA EN KMS</b>	<b>CAPITAL REGIONAL</b>
			<b>CAPITAL COMUNAL</b>
			24
<b>USO TURISTICO</b> ACTUAL		<b>ESTADO DE CONSERVACION</b> BUENA	

**DESCRIPCION GENERAL**

40.500 hectáreas dominadas por altas cumbres, casquetes de hielo y un gran bosque que llega a las aguas del lago Palena. El lago pertenece a Chile y a Argentina, donde recibe el nombre de Lago General Winter. En Chile, las duras condiciones climáticas y condiciones de acceso, hacen que sea difícil llegar a él; CONAF mantiene un guardaparques en el lugar sólo en verano y cierra la zona a visitas durante el resto del año. Dentro de la Reserva se puede encontrar la primera parte del Sendero de Chile, camino bi-regional que avanza por 60 kms., hacia el sur de la Patagonia. El Cordón Patagónico Oriental ha moldeado el lugar, otorgándole una belleza singular, gracias a la acción de glaciares.



# SERVICIO NACIONAL DE TURISMO

## ATRATIVOS TURISTICOS 2012

**CODIGO ATRACTIVO**

**REGION DE LOS LAGOS**

R10895

### NOMBRE DEL ATRACTIVO

PLAYA PUERTO FONCK

### REGION

REGIÓN DE LOS LAGOS

### JERARQUIA

LOCAL

### PROVINCIA

OSORNO

### CATEGORIA

SITIO NATURAL

### DIRECCION

### COMUNA

PUERTO OCTAY

### TIPO DE ATRACTIVO

COSTA

### LOCALIDAD O SECTOR

PUERTO FONCK

### TIPO DE PROPIEDAD

PÚBLICA

### SUBTIPO DEL ATRACTIVO

PLAYA O BALNEARIO

### ESTACIONALIDAD DE USO

TODO EL AÑO

### ADMINISTRACION

PÚBLICA

### DOTACION SERVICIOS BASICOS

### LOCALIDAD URBANA MAS CERCANA

PUERTO OCTAY

### DEMANDA TURISTICA

LOCAL

### TELEFONO INFORMACION

**DISTANCIA EN KMS** CAPITAL REGIONAL  
CAPITAL COMUNAL

0

**USO TURISTICO** ACTUAL

**ESTADO DE CONSERVACION** BUENA

### DESCRIPCION GENERAL

Esta playa es ideal para los que buscan mayor tranquilidad para su descanso, ya que se encuentra alejada de las principales rutas. Posee excelente arena y área de picnic.

# SERVICIO NACIONAL DE TURISMO

## ATRATIVOS TURISTICOS 2012

**CODIGO ATRACTIVO**

### REGION DE LOS LAGOS

R10896



**NOMBRE DEL ATRACTIVO**

LOBERÍAS SANTA BÁRBARA

**REGION**

REGIÓN DE LOS LAGOS

**JERARQUIA**

LOCAL

**PROVINCIA**

PALENA

**CATEGORIA**

SITIO NATURAL

**DIRECCION**

**COMUNA**

CHAITÉN

**TIPO DE ATRACTIVO**

LUGAR DE OBSERVACIÓN DE FLORA Y FAUNA

**LOCALIDAD O SECTOR**

LOBERÍAS SANTA BÁRBARA

**TIPO DE PROPIEDAD**

PÚBLICA

**SUBTIPO DEL ATRACTIVO**

LUGAR DE OBSERVACIÓN DE FLORA Y FAUNA

**ESTACIONALIDAD DE USO**

TODO EL AÑO

**ADMINISTRACION**

PÚBLICA

**DOTACION SERVICIOS BASICOS**

**LOCALIDAD URBANA MAS CERCANA**

CHAITÉN

**DEMANDA TURISTICA**

LOCAL

**TELEFONO INFORMACION**

<b>DISTANCIA EN KMS</b>	<b>CAPITAL REGIONAL</b>
	<b>CAPITAL COMUNAL</b>

**USO TURISTICO** ACTUAL

**ESTADO DE CONSERVACION** BUENA

**DESCRIPCION GENERAL**

Loberías ubicadas entre Santa Bárbara y Punta Islote.



# SERVICIO NACIONAL DE TURISMO

## ATRATIVOS TURISTICOS 2012

**CODIGO ATRACTIVO**

**REGION DE LOS LAGOS**

R10897

**NOMBRE DEL ATRACTIVO**

PLAYA ISLOTE RUPANCO

**REGION**

REGIÓN DE LOS LAGOS

**JERARQUIA**

LOCAL

**PROVINCIA**

OSORNO

**CATEGORIA**

SITIO NATURAL

**DIRECCION**

**COMUNA**

PUERTO OCTAY

**TIPO DE ATRACTIVO**

COSTA

**LOCALIDAD O SECTOR**

ISLOTE RUPANCO

**TIPO DE PROPIEDAD**

PÚBLICA

**SUBTIPO DEL ATRACTIVO**

PLAYA O BALNEARIO

**ESTACIONALIDAD DE USO**

TODO EL AÑO

**ADMINISTRACION**

PÚBLICA

**DOTACION SERVICIOS BASICOS**

**LOCALIDAD URBANA MAS CERCANA**

PUERTO OCTAY

**DEMANDA TURISTICA**

LOCAL

**TELEFONO INFORMACION**

**DISTANCIA EN KMS** CAPITAL REGIONAL  
CAPITAL COMUNAL

**USO TURISTICO** ACTUAL

**ESTADO DE CONSERVACION** BUENA

**DESCRIPCION GENERAL**

Playa de arena fina, cuenta con áreas de picnic. En ella se ubica el Club de Pesca y Caza con servicio de restaurante y alojamiento. Especial para la práctica de deportes náuticos.



# SERVICIO NACIONAL DE TURISMO

## ATRATIVOS TURISTICOS 2012

**CODIGO ATRACTIVO**

**REGION DE LOS LAGOS**

R10898

**NOMBRE DEL ATRACTIVO**

PLAYA EL COBRE

**REGION**

REGIÓN DE LOS LAGOS

**JERARQUIA**

LOCAL

**PROVINCIA**

PALENA

**CATEGORIA**

SITIO NATURAL

**DIRECCION**

**COMUNA**

HUALAIHUÉ

**TIPO DE ATRACTIVO**

COSTA

**LOCALIDAD O SECTOR**

PLAYA EL COBRE

**TIPO DE PROPIEDAD**

PÚBLICA

**SUBTIPO DEL ATRACTIVO**

PLAYA O BALNEARIO

**ESTACIONALIDAD DE USO**

TODO EL AÑO

**ADMINISTRACION**

PÚBLICA

**DOTACION SERVICIOS BASICOS**

**LOCALIDAD URBANA MAS CERCANA**

HUALAIHUE

**DEMANDA TURISTICA**

LOCAL

**TELEFONO INFORMACION**

<b>DISTANCIA EN KMS</b>	<b>CAPITAL REGIONAL</b>
	<b>CAPITAL COMUNAL</b>

**USO TURISTICO** ACTUAL

**ESTADO DE CONSERVACION** BUENA

**DESCRIPCION GENERAL**

**SERVICIO NACIONAL DE TURISMO**

**ATRATIVOS TURISTICOS 2012**

**CODIGO ATRACTIVO**

**REGION DE LOS LAGOS**

R10899



**NOMBRE DEL ATRACTIVO**

PENÍNSULA DE COMAU

**REGION**

REGIÓN DE LOS LAGOS

**JERARQUIA**

REGIONAL

**PROVINCIA**

PALENA

**CATEGORIA**

SITIO NATURAL

**DIRECCION**

A 80 KM AL NOROESTE DE CHAITÉN

**TIPO DE ATRACTIVO**

COSTA

**COMUNA**

CHAITÉN

**LOCALIDAD O SECTOR**

PENÍNSULA DE COMAU

**TIPO DE PROPIEDAD**

PÚBLICA

**SUBTIPO DEL ATRACTIVO**

PENÍNSULA, CABO O PUNTA

**ESTACIONALIDAD DE USO**

TODO EL AÑO

**ADMINISTRACION**

PÚBLICA

**DOTACION SERVICIOS BASICOS**

**LOCALIDAD URBANA MAS CERCANA**

CHAITÉN

**DEMANDA TURISTICA**

LOCAL, REGIONAL

**TELEFONO INFORMACION**

<b>DISTANCIA EN KMS</b>	<b>CAPITAL REGIONAL</b>	
	<b>CAPITAL COMUNAL</b>	80

**USO TURISTICO** ACTUAL

**ESTADO DE CONSERVACION** BUENA

**DESCRIPCION GENERAL**

Entre otros cauces menores del Río Yelcho, destacan los que dan origen al fiordo Comau y al fiordo Reñihue, entre los cuales surge la península de Comau, en el límite norte de la comuna. Ayacara es el lugar más habitado de la península de Comau, también alberga a las caletas de Poyo y Buil. La península, un paraíso de bosques de alerces milenarios, lagos, ríos y cascadas, cuenta con dos caletas de pescadores (la más antigua fue construida en los 70), varias escuelas básicas y el único liceo ambiental del país, iniciativa de la Fundación Ayacara.



# SERVICIO NACIONAL DE TURISMO

## ATRATIVOS TURISTICOS 2012

**CODIGO ATRACTIVO**

**REGION DE LOS LAGOS**

R10900

**NOMBRE DEL ATRACTIVO**

MORRO VILCUN

**REGION**

REGIÓN DE LOS LAGOS

**JERARQUIA**

LOCAL

**PROVINCIA**

PALENA

**CATEGORIA**

SITIO NATURAL

**DIRECCION**

**COMUNA**

CHAITÉN

**TIPO DE ATRACTIVO**

MONTAÑA

**LOCALIDAD O SECTOR**

MORRO VILCUN

**TIPO DE PROPIEDAD**

PÚBLICA

**SUBTIPO DEL ATRACTIVO**

CERRO

**ESTACIONALIDAD DE USO**

TODO EL AÑO

**ADMINISTRACION**

PÚBLICA

**DOTACION SERVICIOS BASICOS**

**LOCALIDAD URBANA MAS CERCANA**

**DEMANDA TURISTICA**

LOCAL

**TELEFONO INFORMACION**

<b>DISTANCIA EN KMS</b>	<b>CAPITAL REGIONAL</b>
	<b>CAPITAL COMUNAL</b>

**USO TURISTICO** ACTUAL

**ESTADO DE CONSERVACION** BUENA

**DESCRIPCION GENERAL**

Accidente geográfico ubicado en el valle de Santa Bárbara y a orillas del mar, muy llamativo por su forma, posee cuevas en su interior muy visitadas y fotografiadas.



## SERVICIO NACIONAL DE TURISMO

### ATRATIVOS TURISTICOS 2012

**CODIGO ATRACTIVO**

#### REGION DE LOS LAGOS

R10901



**NOMBRE DEL ATRACTIVO**

MONUMENTO NATURAL LAHUEN ÑADI

**REGION**

REGIÓN DE LOS LAGOS

**JERARQUIA**

NACIONAL

**PROVINCIA**

LLANQUIHUE

**CATEGORIA**

SITIO NATURAL

**DIRECCION**

**COMUNA**

PUERTO MONTT

**TIPO DE ATRACTIVO**

ÁREA SILVESTRE PROTEGIDA O  
RESERVA DE FLORA Y FAUNA

**LOCALIDAD O SECTOR**

MONUMENTO NATURAL LAHUEN ÑADI

**TIPO DE PROPIEDAD**

PÚBLICA

**SUBTIPO DEL ATRACTIVO**

ÁREA SILVESTRE PROTEGIDA O  
RESERVA DE FLORA Y FAUNA

**ESTACIONALIDAD DE USO**

TODO EL AÑO

**ADMINISTRACION**

PÚBLICA

**DOTACION SERVICIOS BASICOS**

**LOCALIDAD URBANA MAS CERCANA**

PUERTO MONTT

**DEMANDA TURISTICA**

LOCAL, REGIONAL, NACIONAL

**TELEFONO INFORMACION**

<b>DISTANCIA EN KMS</b>	<b>CAPITAL REGIONAL</b>
	<b>CAPITAL COMUNAL</b>

**USO TURISTICO** ACTUAL

**ESTADO DE CONSERVACION** BUENA

**DESCRIPCION GENERAL**

Cuenta con una superficie total de 200 ha. Los bosques de Alerce presentes en el sector tienen una gran relevancia, por ser relictos de una vegetación que en el pasado existió en la depresión intermedia hasta el siglo XIX, entre Puerto Montt y Puerto Varas. En la actualidad se encuentra concesionado y habilitado en un sendero interpretativo de aproximadamente 900 mts. Este recorre un alerzal con ejemplares de 5 a 1800 años de edad, que alcanzan hasta los 40 mts de altura. Los alerces se encuentran en forma numerosa y magnificente, rodeados de canelos y coigues. En cuanto a las aves se han catastrado 37 especies. Referente a mamíferos: Pudú, zorro gris, Puma y Monito del Monte.



# SERVICIO NACIONAL DE TURISMO

## ATRATIVOS TURISTICOS 2012

**CODIGO ATRACTIVO**

### REGION DE LOS LAGOS

R10903

**NOMBRE DEL ATRACTIVO**

RESERVA NACIONAL FUTALEUFÚ

**REGION**

REGIÓN DE LOS LAGOS

**JERARQUIA**

NACIONAL

**PROVINCIA**

PALENA

**CATEGORIA**

SITIO NATURAL

**DIRECCION**

**COMUNA**

FUTALEUFÚ

**TIPO DE ATRACTIVO**

ÁREA SILVESTRE PROTEGIDA O  
RESERVA DE FLORA Y FAUNA

**LOCALIDAD O SECTOR**

RESERVA NACIONAL FUTALEUFÚ

**TIPO DE PROPIEDAD**

PÚBLICA

**SUBTIPO DEL ATRACTIVO**

ÁREA SILVESTRE PROTEGIDA O  
RESERVA DE FLORA Y FAUNA

**ESTACIONALIDAD DE USO**

TODO EL AÑO

**ADMINISTRACION**

PÚBLICA

**DOTACION SERVICIOS BASICOS**

**LOCALIDAD URBANA MAS CERCANA**

FUTALEUFÚ

**DEMANDA TURISTICA**

LOCAL, REGIONAL, NACIONAL

**TELEFONO INFORMACION**

<b>DISTANCIA EN KMS</b>	<b>CAPITAL REGIONAL</b>
	<b>CAPITAL COMUNAL</b>

**USO TURISTICO** ACTUAL

**ESTADO DE CONSERVACION** BUENA

**DESCRIPCION GENERAL**

Con 12.065 hectáreas de Siempreverdes, la Reserva Nacional Futaleufú cuenta con una vegetación virgen y con una fauna extraordinaria, dentro de la cual podemos encontrar al Huemul, especie protegida por la Corporación Nacional Forestal (CONAF). Cabalgatas, contemplación de la flora y fauna, fotografía.

SERVICIO NACIONAL DE TURISMO

ATRATIVOS TURISTICOS 2012

CODIGO ATRACTIVO

REGION DE LOS LAGOS

R10904



**NOMBRE DEL ATRACTIVO**

BOSQUE FÓSIL DE PUNTA PELLUCO (SN)

**REGION**

REGIÓN DE LOS LAGOS

**JERARQUIA**

NACIONAL

**PROVINCIA**

LLANQUIHUE

**CATEGORIA**

SITIO NATURAL

**DIRECCION**

A 5 KM AL ESTE DE PUERTO MONTT

**COMUNA**

PUERTO MONTT

**TIPO DE ATRACTIVO**

ÁREA SILVESTRE PROTEGIDA O  
RESERVA DE FLORA Y FAUNA

**LOCALIDAD O SECTOR**

PELLUCO

**TIPO DE PROPIEDAD**

PÚBLICA

**SUBTIPO DEL ATRACTIVO**

ÁREA SILVESTRE PROTEGIDA O  
RESERVA DE FLORA Y FAUNA

**ESTACIONALIDAD DE USO**

TODO EL AÑO

**ADMINISTRACION**

PÚBLICA

**DOTACION SERVICIOS BASICOS**

**LOCALIDAD URBANA MAS CERCANA**

PUERTO MONTT

**DEMANDA TURISTICA**

LOCAL, REGIONAL, NACIONAL

**TELEFONO INFORMACION**

<b>DISTANCIA</b>	<b>CAPITAL REGIONAL</b>	5
<b>EN KMS</b>	<b>CAPITAL COMUNAL</b>	5

**USO TURISTICO** ACTUAL

**ESTADO DE CONSERVACION** BUENA

**DESCRIPCION GENERAL**

Declarado Santuario de la Naturaleza D.S. 48 del 17/01/1978. Este Santuario fue declarado como tal, pues se trata de un bosque de alerzal fósil, no petrificado, conservado en forma natural. Existe un catastro de ubicación de los troncos fosilizados realizado por la Corporación Nacional Forestal (1984). Este Santuario posee 111 tocones de diverso diámetro, con una data de 31.790 años ( Markgraf V.,1993). Los restos de los troncos se encuentran dispersos unos 50 metros sobre la playa y son visibles solo con marea baja. El bosque de alerces corresponden a un bosque que se vio afectado por una erupción volcánica quedando sumergido bajo cenizas, actualmente convertida en bloques de arenilla de consistencia dura.


## SERVICIO NACIONAL DE TURISMO

### ATRATIVOS TURISTICOS 2012

**CODIGO ATRACTIVO**

#### REGION DE LOS LAGOS

R10905



**NOMBRE DEL ATRACTIVO**

CALLE CENTENARIO DE CHONCHI (ZT)

**REGION**

REGIÓN DE LOS LAGOS

**JERARQUIA**

NACIONAL

**PROVINCIA**

CHILOÉ

**CATEGORIA**

MUSEO O MANIFESTACIÓN CULTURAL

**DIRECCION**

**COMUNA**

CHONCHI

**TIPO DE ATRACTIVO**

OBRA DE ARTE O TÉCNICA

**LOCALIDAD O SECTOR**

CHONCHI

**TIPO DE PROPIEDAD**

PÚBLICA

**SUBTIPO DEL ATRACTIVO**

ARQUITECTURA

**ESTACIONALIDAD DE USO**

TODO EL AÑO

**ADMINISTRACION**

PÚBLICA

**DOTACION SERVICIOS BASICOS**

**LOCALIDAD URBANA MAS CERCANA**

CHONCHI

**DEMANDA TURISTICA**

LOCAL, REGIONAL, NACIONAL

**TELEFONO INFORMACION**

<b>DISTANCIA EN KMS</b>	<b>CAPITAL REGIONAL</b>	201
	<b>CAPITAL COMUNAL</b>	0

**USO TURISTICO** ACTUAL

**ESTADO DE CONSERVACION** BUENA

**DESCRIPCION GENERAL**

Declarada Zona Típica D. 153 del 18/05/2000. Chonchi nace a partir de su capilla, situada en lo alto. Frente a ella, una plaza, alrededor de la cual están dispersas las casas. La calle Centenario se descuelga desde allí, atravesando el pueblo hasta el mar (puerto). Esta calle materializa un eje fundacional de estructuración urbano espacial único, dentro de las topologías existentes en el urbano insular, al constituirse desde "el cerro al mar" siendo solo comprable a la calle blanco en Castro. Chonchi ha sido llamada "la ciudad de 3 pisos" debido en gran parte a la calle Centenario, pues es en esta vía donde se reconocen los 3 niveles que dan el orden urbano geográfico del poblado (meseta, quebrada y bordemar).



# SERVICIO NACIONAL DE TURISMO

## ATRATIVOS TURISTICOS 2012

CODIGO ATRACTIVO

### REGION DE LOS LAGOS

R10906

#### NOMBRE DEL ATRACTIVO

CAPILLA Y CEMENTERIO INDÍGENA DE CAICAEN (ZT)

#### REGION

REGIÓN DE LOS LAGOS

#### JERARQUIA

NACIONAL

#### PROVINCIA

LLANQUIHUE

#### CATEGORIA

MUSEO O MANIFESTACIÓN CULTURAL

#### DIRECCION

A 9 KM DE CALBUCO

#### TIPO DE ATRACTIVO

OBRA DE ARTE O TÉCNICA

#### COMUNA

CALBUCO

#### LOCALIDAD O SECTOR

CAICAEN

#### TIPO DE PROPIEDAD

PRIVADA

#### SUBTIPO DEL ATRACTIVO

ARQUITECTURA

#### ESTACIONALIDAD DE USO

TODO EL AÑO

#### ADMINISTRACION

PRIVADA

#### DOTACION SERVICIOS BASICOS

#### LOCALIDAD URBANA MAS CERCANA

CALBUCO

#### DEMANDA TURISTICA

LOCAL, REGIONAL, NACIONAL

#### TELEFONO INFORMACION

DISTANCIA EN KMS	CAPITAL REGIONAL	
	CAPITAL COMUNAL	9

USO TURISTICO ACTUAL

ESTADO DE CONSERVACION REGULAR

#### DESCRIPCION GENERAL

Declarado Zona Típica D.E. 116 del 23/03/2001. Caicaén fue parte de las misiones circulares, recibiendo la visita anual de los religiosos jesuitas y construyendo en el poblado una capilla y un cementerio. La capilla que existe actualmente tiene 12 metros de largo por 8,05 de ancho con una pequeña torre. Está construida en alerce con bases de piedra. Se inauguró el 8 de diciembre de 1958. El Cementerio, contiguo a la capilla es un área cerrada que posee 33 metros de largo por 24 metros de ancho. Además de la tumbas recientes, yacen aquí los restos de antiguos habitantes de Caicaén, cuyas cruces no tienen nombres ni registros de data de muerte.

# SERVICIO NACIONAL DE TURISMO

## ATRATIVOS TURISTICOS 2012

**CODIGO ATRACTIVO**

### REGION DE LOS LAGOS

R10907



**NOMBRE DEL ATRACTIVO**

CASA MALDONADO (MH)

**REGION**

REGIÓN DE LOS LAGOS

**JERARQUIA**

NACIONAL

**PROVINCIA**

LLANQUIHUE

**CATEGORIA**

MUSEO O MANIFESTACIÓN CULTURAL

**DIRECCION**

QUINTANILLA 852 PUERTO VARAS

**COMUNA**

PUERTO VARAS

**TIPO DE ATRACTIVO**

OBRA DE ARTE O TÉCNICA

**LOCALIDAD O SECTOR**

PUERTO VARAS

**TIPO DE PROPIEDAD**

PRIVADA

**SUBTIPO DEL ATRACTIVO**

ARQUITECTURA

**ESTACIONALIDAD DE USO**

TODO EL AÑO

**ADMINISTRACION**

PRIVADA

**DOTACION SERVICIOS BASICOS**

**LOCALIDAD URBANA MAS CERCANA**

PUERTO VARAS

**DEMANDA TURISTICA**

LOCAL, REGIONAL, NACIONAL

**TELEFONO INFORMACION**

<b>DISTANCIA EN KMS</b>	<b>CAPITAL REGIONAL</b>	20
	<b>CAPITAL COMUNAL</b>	0

**USO TURISTICO** ACTUAL

**ESTADO DE CONSERVACION** BUENA

**DESCRIPCION GENERAL**

Declarada Monumento Histórico D.S. 290 del 04/06/1992. Edificio aislado (273 m2) con un terreno de 920 m2. Por las características topográficas del terreno posee gran presencia en su entorno. Estructura de entramado de madera. Muros revestidos con entablado horizontal. Cubierta con tejuelas de madera. Volumen de planta rectangular de un piso y soberado. Techado a dos aguas con cumbrera paralela a la calle y mirador central. En la fachada principal posee corredor abierto con pilares. En puertas y ventanas se advierten elaborados detalles propios del lenguaje neoclásico.



# SERVICIO NACIONAL DE TURISMO

## ATRATIVOS TURISTICOS 2012

**CODIGO ATRACTIVO**

### REGION DE LOS LAGOS

R10908

**NOMBRE DEL ATRACTIVO**

ESCUELA DE MECHUQUE (MH)

**REGION**

REGIÓN DE LOS LAGOS

**JERARQUIA**

NACIONAL

**PROVINCIA**

CHILOÉ

**CATEGORIA**

MUSEO O MANIFESTACIÓN CULTURAL

**DIRECCION**

**COMUNA**

QUEMCHI

**TIPO DE ATRACTIVO**

OBRA DE ARTE O TÉCNICA

**LOCALIDAD O SECTOR**

MECHUQUE, ISLA DE MECHUQUE

**TIPO DE PROPIEDAD**

PÚBLICA

**SUBTIPO DEL ATRACTIVO**

ARQUITECTURA

**ESTACIONALIDAD DE USO**

TODO EL AÑO

**ADMINISTRACION**

PÚBLICA

**DOTACION SERVICIOS BASICOS**

**LOCALIDAD URBANA MAS CERCANA**

**DEMANDA TURISTICA**

LOCAL, REGIONAL, NACIONAL

**TELEFONO INFORMACION**

<b>DISTANCIA EN KMS</b>	<b>CAPITAL REGIONAL</b>	157
	<b>CAPITAL COMUNAL</b>	

**USO TURISTICO** ACTUAL

**ESTADO DE CONSERVACION** BUENA

**DESCRIPCION GENERAL**

Declarada Monumento Histórico D. 336 del 25/05/2004. Esta escuela fue construida en 1958 por la Sociedad Constructora de Establecimiento Educativos, siendo entregada para uso público el mismo año. Sobre sale por su emplazamiento a orilla de playa. Construida sobre pilotes de luma, al estilo palafito, la playa fue originalmente parte del patio de la escuela con su entrada mirando al mar. En este contexto el embarcadero de botes y lanchas, parte de las edificaciones originales es parte importante del edificio, pues muchos de los niños que asisten a esta escuela vienen por mar desde otras islas cercanas.

# SERVICIO NACIONAL DE TURISMO

## ATRATIVOS TURISTICOS 2012

**CODIGO ATRACTIVO**

### REGION DE LOS LAGOS

R10909



**NOMBRE DEL ATRACTIVO**

MONUMENTO NATURAL ISLOTES DE PUÑIHUIL

**REGION**

REGIÓN DE LOS LAGOS

**JERARQUIA**

NACIONAL

**PROVINCIA**

CHILOÉ

**CATEGORIA**

SITIO NATURAL

**DIRECCION**

A 23 KM DE ANCUD

**COMUNA**

ANCUD

**TIPO DE ATRACTIVO**

ÁREA SILVESTRE PROTEGIDA O  
RESERVA DE FLORA Y FAUNA

**LOCALIDAD O SECTOR**

ISLOTES DE PUÑIHUIL

**TIPO DE PROPIEDAD**

PÚBLICA

**SUBTIPO DEL ATRACTIVO**

ÁREA SILVESTRE PROTEGIDA O  
RESERVA DE FLORA Y FAUNA

**ESTACIONALIDAD DE USO**

TODO EL AÑO

**ADMINISTRACION**

PÚBLICA

**DOTACION SERVICIOS BASICOS**

**LOCALIDAD URBANA MAS CERCANA**

ANCUD

**DEMANDA TURISTICA**

LOCAL, REGIONAL, NACIONAL

**TELEFONO INFORMACION**

<b>DISTANCIA EN KMS</b>	<b>CAPITAL REGIONAL</b>	
	<b>CAPITAL COMUNAL</b>	23

23

**USO TURISTICO** ACTUAL

**ESTADO DE CONSERVACION** BUENA

**DESCRIPCION GENERAL**

Cuenta con una superficie de 8,64 ha. Conformado por 3 islotes aledaños. La vegetación presente en los islotes aun cuando no presenta una gran diversidad se considera de gran importancia. Está referida a especies arbustivas debido a la influencia de los vientos del océano Pacífico. Las especies son "quila" (*Chusquea* sp.), "chupalla" (*Fascicularia bicolor*) y "chupón" (*Greigia sphacelata*). Además de vegetación herbácea como *Holcus lanatus* y *Anthoxantum odoratum*. La importancia faunística está dada por la existencia de una colonia de nidificación de pingüinos de Humboldt (*Spheniscus humboldti*) y pingüinos de Magallanes (*Spheniscus magellanicus*) su presencia está condicionada a la época de nidificación.





# SERVICIO NACIONAL DE TURISMO

## ATRATIVOS TURISTICOS 2012

CODIGO ATRACTIVO

### REGION DE LOS LAGOS

R10910

#### NOMBRE DEL ATRACTIVO

PARQUE NACIONAL CORCOVADO

#### REGION

REGIÓN DE LOS LAGOS

#### JERARQUIA

NACIONAL

#### PROVINCIA

PALENA

#### CATEGORIA

SITIO NATURAL

#### DIRECCION

#### COMUNA

CHAITÉN

#### TIPO DE ATRACTIVO

ÁREA SILVESTRE PROTEGIDA O  
RESERVA DE FLORA Y FAUNA

#### LOCALIDAD O SECTOR

PARQUE NACIONAL CORCOVADO

#### TIPO DE PROPIEDAD

PRIVADA

#### SUBTIPO DEL ATRACTIVO

ÁREA SILVESTRE PROTEGIDA O  
RESERVA DE FLORA Y FAUNA

#### ESTACIONALIDAD DE USO

TODO EL AÑO

#### ADMINISTRACION

PÚBLICA

#### DOTACION SERVICIOS BASICOS

#### LOCALIDAD URBANA MAS CERCANA

HORNOPIRÉN

#### DEMANDA TURISTICA

LOCAL, REGIONAL, NACIONAL

#### TELEFONO INFORMACION

DISTANCIA EN KMS CAPITAL REGIONAL  
CAPITAL COMUNAL

USO TURISTICO ACTUAL

ESTADO DE CONSERVACION BUENA

#### DESCRIPCION GENERAL

Su superficie abarca las 293.986 hectáreas. Gran parte del territorio se ubica en la comuna de Chaitén. Uno de sus principales objetivos de creación es el de proteger los ecosistemas únicos que alberga en su interior, como bahías, fiordos, ríos, volcanes, valles y montañas, entre otros. Grandes zonas de su terreno, ubicado en la región de Los Lagos, fueron modeladas por la glaciación y forman paisajes únicos y de gran belleza escénica. Este lugar está catalogado como uno de los últimos sitios puros del planeta. Gran parte del área del parque está cubierta por bosques, principalmente de tipo siempreverde, lenga, coigüe de Magallanes y ciprés de las Guaitecas.

## SERVICIO NACIONAL DE TURISMO

### ATRATIVOS TURISTICOS 2012

**CODIGO ATRACTIVO**

#### REGION DE LOS LAGOS

R10912



#### NOMBRE DEL ATRACTIVO

CURANTO MÁS GRANDE DE LA REGIÓN EN CALBUCO

#### REGION

REGIÓN DE LOS LAGOS

#### JERARQUIA

NACIONAL

#### PROVINCIA

LLANQUIHUE

#### CATEGORIA

ACONTECIMIENTO PROGRAMADO

#### DIRECCION

#### COMUNA

CALBUCO

#### TIPO DE ATRACTIVO

EVENTO MISCELÁNEO

#### LOCALIDAD O SECTOR

CALBUCO

#### TIPO DE PROPIEDAD

PRIVADA

#### SUBTIPO DEL ATRACTIVO

EVENTO DE GASTRONOMÍA

#### ESTACIONALIDAD DE USO

ENERO

#### ADMINISTRACION

PRIVADA

#### DOTACION SERVICIOS BASICOS

#### LOCALIDAD URBANA MAS CERCANA

CALBUCO

#### DEMANDA TURISTICA

LOCAL, REGIONAL, NACIONAL

#### TELEFONO INFORMACION

<b>DISTANCIA EN KMS</b>	<b>CAPITAL REGIONAL</b>	55
	<b>CAPITAL COMUNAL</b>	0

**USO TURISTICO** ACTUAL

**ESTADO DE CONSERVACION** BUENA

#### DESCRIPCION GENERAL

Delicia culinaria típica de la Comuna, que reúne a los amantes de este plato. Este evento ofrece también folclor, tradiciones y artesanía.



# SERVICIO NACIONAL DE TURISMO

## ATRATIVOS TURISTICOS 2012

**CODIGO ATRACTIVO**

**REGION DE LOS LAGOS**

R10913

**NOMBRE DEL ATRACTIVO**

DÍA DEL KUCHEN EN PUERTO VARAS

**REGION**

REGIÓN DE LOS LAGOS

**JERARQUIA**

REGIONAL

**PROVINCIA**

LLANQUIHUE

**CATEGORIA**

ACONTECIMIENTO PROGRAMADO

**DIRECCION**

**COMUNA**

PUERTO VARAS

**TIPO DE ATRACTIVO**

EVENTO MISCELÁNEO

**LOCALIDAD O SECTOR**

PUERTO VARAS

**TIPO DE PROPIEDAD**

PRIVADA

**SUBTIPO DEL ATRACTIVO**

EVENTO DE GASTRONOMÍA

**ESTACIONALIDAD DE USO**

FEBRERO

**ADMINISTRACION**

PRIVADA

**DOTACION SERVICIOS BASICOS**

**LOCALIDAD URBANA MAS CERCANA**

PUERTO VARAS

**DEMANDA TURISTICA**

LOCAL, REGIONAL

**TELEFONO INFORMACION**

<b>DISTANCIA EN KMS</b>	<b>CAPITAL REGIONAL</b>	20
	<b>CAPITAL COMUNAL</b>	0

**USO TURISTICO** ACTUAL

**ESTADO DE CONSERVACION** BUENA

**DESCRIPCION GENERAL**

Celebración con motivo de degustar la variada gastronomía fabricada por los descendientes de colonos alemanes.

# SERVICIO NACIONAL DE TURISMO

## ATRATIVOS TURISTICOS 2012

**CODIGO ATRACTIVO**

### REGION DE LOS LAGOS

R10914



**NOMBRE DEL ATRACTIVO**

ENCUENTRO COSTUMBRISTA MAPUCHE -  
 HUILLICHE DE PUCATRIHUE

**REGION**

REGIÓN DE LOS LAGOS

**JERARQUIA**

LOCAL

**PROVINCIA**

OSORNO

**CATEGORIA**

ACONTECIMIENTO PROGRAMADO

**DIRECCION**

**COMUNA**

SAN JUAN DE LA COSTA

**TIPO DE ATRACTIVO**

EVENTO MISCELÁNEO

**LOCALIDAD O SECTOR**

CALETA PUCATRIHUE

**TIPO DE PROPIEDAD**

PRIVADA

**SUBTIPO DEL ATRACTIVO**

CARNAVAL O FIESTA COSTUMBRISTA

**ESTACIONALIDAD DE USO**

FEBRERO

**ADMINISTRACION**

PRIVADA

**DOTACION SERVICIOS BASICOS**

**LOCALIDAD URBANA MAS CERCANA**

PUCATRIHUE

**DEMANDA TURISTICA**

LOCAL

**TELEFONO INFORMACION**

<b>DISTANCIA EN KMS</b>	<b>CAPITAL REGIONAL</b>	170
	<b>CAPITAL COMUNAL</b>	34

**USO TURISTICO** ACTUAL

**ESTADO DE CONSERVACION** BUENA

**DESCRIPCION GENERAL**

Fiesta Costumbrista.



# SERVICIO NACIONAL DE TURISMO

## ATRATIVOS TURISTICOS 2012

**CODIGO ATRACTIVO**

### REGION DE LOS LAGOS

R10915

#### NOMBRE DEL ATRACTIVO

ENCUENTRO FOLKLÓRICO Y GASTRONÓMICO DE LAS ISLAS DEL ARCHIPIÉLAGO

#### REGION

REGIÓN DE LOS LAGOS

#### JERARQUIA

NACIONAL

#### PROVINCIA

CHILOÉ

#### CATEGORIA

ACONTECIMIENTO PROGRAMADO

#### DIRECCION

#### COMUNA

QUINCHAO

#### TIPO DE ATRACTIVO

EVENTO MISCELÁNEO

#### LOCALIDAD O SECTOR

ACHAO

#### TIPO DE PROPIEDAD

PRIVADA

#### SUBTIPO DEL ATRACTIVO

CARNAVAL O FIESTA COSTUMBRISTA

#### ESTACIONALIDAD DE USO

1º FIN DE SEMANA FEBRERO

#### ADMINISTRACION

PRIVADA

#### DOTACION SERVICIOS BASICOS

#### LOCALIDAD URBANA MAS CERCANA

ACHAO

#### DEMANDA TURISTICA

LOCAL, REGIONAL, NACIONAL

#### TELEFONO INFORMACION

<b>DISTANCIA EN KMS</b>	<b>CAPITAL REGIONAL</b>	189
	<b>CAPITAL COMUNAL</b>	0

**USO TURISTICO** ACTUAL

**ESTADO DE CONSERVACION** BUENA

#### DESCRIPCION GENERAL

Música, Danza Folklórica y Gastronomía.



# SERVICIO NACIONAL DE TURISMO

## ATRATIVOS TURISTICOS 2012

**CODIGO ATRACTIVO**

### REGION DE LOS LAGOS

R10916

#### NOMBRE DEL ATRACTIVO

FERIA DE LA BIODIVERSIDAD CHILOÉ EN CASTRO

#### REGION

REGIÓN DE LOS LAGOS

#### JERARQUIA

NACIONAL

#### PROVINCIA

CHILOÉ

#### CATEGORIA

ACONTECIMIENTO PROGRAMADO

#### DIRECCION

PARQUE MUNICIPAL DE CASTRO

#### TIPO DE ATRACTIVO

EVENTO MISCELÁNEO

#### COMUNA

CASTRO

#### LOCALIDAD O SECTOR

CASTRO

#### TIPO DE PROPIEDAD

PRIVADA

#### SUBTIPO DEL ATRACTIVO

FERIA O EXPOSICIÓN

#### ESTACIONALIDAD DE USO

3° SEMANA DE FEBRERO

#### ADMINISTRACION

PRIVADA

#### DOTACION SERVICIOS BASICOS

#### LOCALIDAD URBANA MAS CERCANA

CASTRO

#### DEMANDA TURISTICA

LOCAL, REGIONAL, NACIONAL

#### TELEFONO INFORMACION

**DISTANCIA  
EN KMS**

**CAPITAL REGIONAL**

177

**CAPITAL COMUNAL**

0

**USO TURISTICO** ACTUAL

**ESTADO DE CONSERVACION** BUENA

#### DESCRIPCION GENERAL

Artesanía, productos agrícolas y derivados del mar.

## SERVICIO NACIONAL DE TURISMO

### ATRATIVOS TURISTICOS 2012

**CODIGO ATRACTIVO**

#### REGION DE LOS LAGOS

R10917



**NOMBRE DEL ATRACTIVO**

FERIA DE RAHUE

**REGION**

REGIÓN DE LOS LAGOS

**JERARQUIA**

LOCAL

**PROVINCIA**

OSORNO

**CATEGORIA**

ACONTECIMIENTO PROGRAMADO

**DIRECCION**

**COMUNA**

OSORNO

**TIPO DE ATRACTIVO**

EVENTO MISCELÁNEO

**LOCALIDAD O SECTOR**

RAHUE BAJO

**TIPO DE PROPIEDAD**

PRIVADA

**SUBTIPO DEL ATRACTIVO**

OPORTUNIDAD ESPECIAL DE COMPRAS

**ESTACIONALIDAD DE USO**

TODOS LOS FINES DE SEMANA

**ADMINISTRACION**

PRIVADA

**DOTACION SERVICIOS BASICOS**

**LOCALIDAD URBANA MAS CERCANA**

RAHUE BAJO

**DEMANDA TURISTICA**

LOCAL

**TELEFONO INFORMACION**

<b>DISTANCIA EN KMS</b>	<b>CAPITAL REGIONAL</b>
	<b>CAPITAL COMUNAL</b>

**USO TURISTICO** ACTUAL

**ESTADO DE CONSERVACION** BUENA

**DESCRIPCION GENERAL**

Cada fin de semana productores locales de hortalizas, pescados y mariscos mostrando la biodiversidad productiva de la Provincia de Osorno .



# SERVICIO NACIONAL DE TURISMO

## ATRATIVOS TURISTICOS 2012

**CODIGO ATRACTIVO**

### REGION DE LOS LAGOS

R10918

**NOMBRE DEL ATRACTIVO**

FESTIVAL COSTUMBRISTA CHILOTE EN CASTRO

**REGION**

REGIÓN DE LOS LAGOS

**JERARQUIA**

INTERNACIONAL

**PROVINCIA**

CHILOÉ

**CATEGORIA**

ACONTECIMIENTO PROGRAMADO

**DIRECCION**

**COMUNA**

CASTRO

**TIPO DE ATRACTIVO**

EVENTO MISCELÁNEO

**LOCALIDAD O SECTOR**

CASTRO

**TIPO DE PROPIEDAD**

PRIVADA

**SUBTIPO DEL ATRACTIVO**

CARNAVAL O FIESTA COSTUMBRISTA

**ESTACIONALIDAD DE USO**

3° FIN DE SEMANA FEBRERO

**ADMINISTRACION**

PRIVADA

**DOTACION SERVICIOS BASICOS**

**LOCALIDAD URBANA MAS CERCANA**

CASTRO

**DEMANDA TURISTICA**

LOCAL, REGIONAL, NACIONAL, INTERNACIONAL

**TELEFONO INFORMACION**

<b>DISTANCIA EN KMS</b>	<b>CAPITAL REGIONAL</b>	177
	<b>CAPITAL COMUNAL</b>	0

177

0

**USO TURISTICO** ACTUAL

**ESTADO DE CONSERVACION** BUENA

**DESCRIPCION GENERAL**

Festival Costumbrista donde se concentra el folklore, la gastronomía y actividades típicas. Evento que congrega la mayor cantidad de visitantes en el archipiélago.



SERVICIO NACIONAL DE TURISMO

ATRATIVOS TURISTICOS 2012

CODIGO ATRACTIVO

REGION DE LOS LAGOS

R10919



NOMBRE DEL ATRACTIVO

FESTIVAL DE LA CANCIÓN "EL SALMÓN DE ORO"  
 DE PUERTO OCTAY

REGION

REGIÓN DE LOS LAGOS

JERARQUIA

LOCAL

PROVINCIA

OSORNO

CATEGORIA

ACONTECIMIENTO PROGRAMADO

DIRECCION

COMUNA

PUERTO OCTAY

TIPO DE ATRACTIVO

ARTÍSTICO

LOCALIDAD O SECTOR

PUERTO OCTAY

TIPO DE PROPIEDAD

PRIVADA

SUBTIPO DEL ATRACTIVO

MÚSICA O CANTO

ESTACIONALIDAD DE USO

FEBRERO

ADMINISTRACION

PRIVADA

DOTACION SERVICIOS BASICOS

LOCALIDAD URBANA MAS CERCANA

PUERTO OCTAY

DEMANDA TURISTICA

LOCAL

TELEFONO INFORMACION

DISTANCIA EN KMS	CAPITAL REGIONAL	0
	CAPITAL COMUNAL	

USO TURISTICO ACTUAL

ESTADO DE CONSERVACION BUENA

DESCRIPCION GENERAL

## SERVICIO NACIONAL DE TURISMO

### ATRATIVOS TURISTICOS 2012

**CODIGO ATRACTIVO**

#### REGION DE LOS LAGOS

R10920



**NOMBRE DEL ATRACTIVO**

FESTIVAL DE LA CANCIÓN MEXICANA DE ENTRE LAGOS

**REGION**

REGIÓN DE LOS LAGOS

**JERARQUIA**

NACIONAL

**PROVINCIA**

OSORNO

**CATEGORIA**

ACONTECIMIENTO PROGRAMADO

**DIRECCION**

**COMUNA**

PUYEHUE

**TIPO DE ATRACTIVO**

ARTÍSTICO

**LOCALIDAD O SECTOR**

ENTRE LAGOS

**TIPO DE PROPIEDAD**

PRIVADA

**SUBTIPO DEL ATRACTIVO**

MÚSICA O CANTO

**ESTACIONALIDAD DE USO**

FEBRERO

**ADMINISTRACION**

PRIVADA

**DOTACION SERVICIOS BASICOS**

**LOCALIDAD URBANA MAS CERCANA**

ENTRE LAGOS

**DEMANDA TURISTICA**

LOCAL, REGIONAL, NACIONAL

**TELEFONO INFORMACION**

<b>DISTANCIA EN KMS</b>	<b>CAPITAL REGIONAL</b>	154
	<b>CAPITAL COMUNAL</b>	0

154

0

**USO TURISTICO** ACTUAL

**ESTADO DE CONSERVACION** BUENA

**DESCRIPCION GENERAL**



# SERVICIO NACIONAL DE TURISMO

## ATRATIVOS TURISTICOS 2012

**CODIGO ATRACTIVO**

### REGION DE LOS LAGOS

R10921

#### NOMBRE DEL ATRACTIVO

FESTIVAL DE LA CEREZA DE SAN PABLO

#### REGION

REGIÓN DE LOS LAGOS

#### JERARQUIA

LOCAL

#### PROVINCIA

OSORNO

#### CATEGORIA

ACONTECIMIENTO PROGRAMADO

#### DIRECCION

#### COMUNA

SAN PABLO

#### TIPO DE ATRACTIVO

ARTÍSTICO

#### LOCALIDAD O SECTOR

SAN PABLO

#### TIPO DE PROPIEDAD

PRIVADA

#### SUBTIPO DEL ATRACTIVO

MÚSICA O CANTO

#### ESTACIONALIDAD DE USO

FEBRERO

#### ADMINISTRACION

PRIVADA

#### DOTACION SERVICIOS BASICOS

#### LOCALIDAD URBANA MAS CERCANA

SAN PABLO

#### DEMANDA TURISTICA

LOCAL

#### TELEFONO INFORMACION

<b>DISTANCIA EN KMS</b>	<b>CAPITAL REGIONAL</b>	
	<b>CAPITAL COMUNAL</b>	0

**USO TURISTICO** ACTUAL

**ESTADO DE CONSERVACION** BUENA

#### DESCRIPCION GENERAL

Fiesta local de una bebida tradicional y de gusto popular.



# SERVICIO NACIONAL DE TURISMO

## ATRATIVOS TURISTICOS 2012

**CODIGO ATRACTIVO**

### REGION DE LOS LAGOS

R10922

#### NOMBRE DEL ATRACTIVO

FESTIVAL DE LA LECHE Y LA CARNE DE OSORNO

#### REGION

REGIÓN DE LOS LAGOS

#### JERARQUIA

NACIONAL

#### PROVINCIA

OSORNO

#### CATEGORIA

ACONTECIMIENTO PROGRAMADO

#### DIRECCION

#### COMUNA

OSORNO

#### TIPO DE ATRACTIVO

EVENTO MISCELÁNEO

#### LOCALIDAD O SECTOR

OSORNO

#### TIPO DE PROPIEDAD

PRIVADA

#### SUBTIPO DEL ATRACTIVO

CARNAVAL O FIESTA COSTUMBRISTA

#### ESTACIONALIDAD DE USO

ÚLTIMO FIN SEMANA ENERO

#### ADMINISTRACION

PRIVADA

#### DOTACION SERVICIOS BASICOS

#### LOCALIDAD URBANA MAS CERCANA

OSORNO

#### DEMANDA TURISTICA

LOCAL, REGIONAL, NACIONAL

#### TELEFONO INFORMACION

**DISTANCIA  
EN KMS**

**CAPITAL REGIONAL**

107

**CAPITAL COMUNAL**

0

**USO TURISTICO** ACTUAL

**ESTADO DE CONSERVACION** BUENA

#### DESCRIPCION GENERAL

Show musical, elección de reina y feria gastronómica.


SERVICIO NACIONAL DE TURISMO

ATRATIVOS TURISTICOS 2012

CODIGO ATRACTIVO

REGION DE LOS LAGOS

R10923



<b>NOMBRE DEL ATRACTIVO</b>	<b>REGION</b>
FESTIVAL DE LA LLUVIA DE PUERTO VARAS	REGIÓN DE LOS LAGOS

<b>JERARQUIA</b>	<b>PROVINCIA</b>
REGIONAL	LLANQUIHUE

<b>CATEGORIA</b>	<b>DIRECCION</b>
ACONTECIMIENTO PROGRAMADO	

<b>TIPO DE ATRACTIVO</b>	<b>COMUNA</b>
EVENTO MISCELÁNEO	PUERTO VARAS

<b>SUBTIPO DEL ATRACTIVO</b>	<b>LOCALIDAD O SECTOR</b>
CARNAVAL O FIESTA COSTUMBRISTA	PUERTO VARAS

<b>DOTACION SERVICIOS BASICOS</b>	<b>ESTACIONALIDAD DE USO</b>
	JUNIO

<b>TELEFONO INFORMACION</b>	<b>LOCALIDAD URBANA MAS CERCANA</b>
	PUERTO VARAS

<b>TIPO DE PROPIEDAD</b>
PRIVADA

<b>ADMINISTRACION</b>
PRIVADA

<b>DEMANDA TURISTICA</b>
LOCAL, REGIONAL

<b>DISTANCIA EN KMS</b>	<b>CAPITAL REGIONAL</b>	20
	<b>CAPITAL COMUNAL</b>	0

<b>USO TURISTICO</b>	ACTUAL	<b>ESTADO DE CONSERVACION</b>	BUENA
----------------------	--------	-------------------------------	-------

**DESCRIPCION GENERAL**

Festival que incluye desfile de paraguas y carros alegóricos, música y concursos.



# SERVICIO NACIONAL DE TURISMO

## ATRATIVOS TURISTICOS 2012

**CODIGO ATRACTIVO**

### REGION DE LOS LAGOS

R10924



#### NOMBRE DEL ATRACTIVO

FESTIVAL DE LA VOZ DE HUALAIHUÉ EN HORNOPIRÉN

#### REGION

REGIÓN DE LOS LAGOS

#### JERARQUIA

LOCAL

#### PROVINCIA

PALENA

#### CATEGORIA

ACONTECIMIENTO PROGRAMADO

#### DIRECCION

#### COMUNA

HUALAIHUÉ

#### TIPO DE ATRACTIVO

ARTÍSTICO

#### LOCALIDAD O SECTOR

HORNOPIRÉN

#### TIPO DE PROPIEDAD

PRIVADA

#### SUBTIPO DEL ATRACTIVO

MÚSICA O CANTO

#### ESTACIONALIDAD DE USO

MAYO

#### ADMINISTRACION

PRIVADA

#### DOTACION SERVICIOS BASICOS

#### LOCALIDAD URBANA MAS CERCANA

HORNOPIRÉN

#### DEMANDA TURISTICA

LOCAL

#### TELEFONO INFORMACION

DISTANCIA EN KMS	CAPITAL REGIONAL	0
	CAPITAL COMUNAL	

**USO TURISTICO** ACTUAL

**ESTADO DE CONSERVACION** BUENA

#### DESCRIPCION GENERAL



# SERVICIO NACIONAL DE TURISMO

## ATRATIVOS TURISTICOS 2012

**CODIGO ATRACTIVO**

### REGION DE LOS LAGOS

R10925

#### NOMBRE DEL ATRACTIVO

FESTIVAL DE LAS BAYAS DE RÍO NEGRO

#### REGION

REGIÓN DE LOS LAGOS

#### JERARQUIA

LOCAL

#### PROVINCIA

OSORNO

#### CATEGORIA

ACONTECIMIENTO PROGRAMADO

#### DIRECCION

PLAZA DE ARMAS DE RÍO NEGRO

#### TIPO DE ATRACTIVO

ARTÍSTICO

#### COMUNA

RÍO NEGRO

#### LOCALIDAD O SECTOR

RÍO NEGRO

#### TIPO DE PROPIEDAD

PRIVADA

#### SUBTIPO DEL ATRACTIVO

MÚSICA O CANTO

#### ESTACIONALIDAD DE USO

1º FIN DE SEMANA FEBRERO

#### ADMINISTRACION

PRIVADA

#### DOTACION SERVICIOS BASICOS

#### LOCALIDAD URBANA MAS CERCANA

RÍO NEGRO

#### DEMANDA TURISTICA

LOCAL

#### TELEFONO INFORMACION

<b>DISTANCIA EN KMS</b>	<b>CAPITAL REGIONAL</b>	
	<b>CAPITAL COMUNAL</b>	0

**USO TURISTICO** ACTUAL

**ESTADO DE CONSERVACION** BUENA

#### DESCRIPCION GENERAL

Festival y competencia de voces, además de presentación de grupos musicales destacados.



# SERVICIO NACIONAL DE TURISMO

## ATRATIVOS TURISTICOS 2012

**CODIGO ATRACTIVO**

### REGION DE LOS LAGOS

R10926

**NOMBRE DEL ATRACTIVO**

FESTIVAL DE TEATRO OSORNO

**REGION**

REGIÓN DE LOS LAGOS

**JERARQUIA**

LOCAL

**PROVINCIA**

OSORNO

**CATEGORIA**

ACONTECIMIENTO PROGRAMADO

**DIRECCION**

**COMUNA**

OSORNO

**TIPO DE ATRACTIVO**

ARTÍSTICO

**LOCALIDAD O SECTOR**

OSORNO

**TIPO DE PROPIEDAD**

PRIVADA

**SUBTIPO DEL ATRACTIVO**

TEATRO

**ESTACIONALIDAD DE USO**

ENERO

**ADMINISTRACION**

PRIVADA

**DOTACION SERVICIOS BASICOS**

**LOCALIDAD URBANA MAS CERCANA**

OSORNO

**DEMANDA TURISTICA**

LOCAL

**TELEFONO INFORMACION**

<b>DISTANCIA EN KMS</b>	<b>CAPITAL REGIONAL</b>	107
	<b>CAPITAL COMUNAL</b>	0

**USO TURISTICO** ACTUAL

**ESTADO DE CONSERVACION** BUENA

**DESCRIPCION GENERAL**



# SERVICIO NACIONAL DE TURISMO

## ATRATIVOS TURISTICOS 2012

**CODIGO ATRACTIVO**

**REGION DE LOS LAGOS**

R10927



<b>NOMBRE DEL ATRACTIVO</b>	FESTIVAL DEL HUEVO AZUL DE RÍO NEGRO		<b>REGION</b>	REGIÓN DE LOS LAGOS	
<b>JERARQUIA</b>	LOCAL		<b>PROVINCIA</b>	OSORNO	
<b>CATEGORIA</b>	ACONTECIMIENTO PROGRAMADO		<b>DIRECCION</b>	PLAZA DE ARMAS DE RÍO NEGRO	
<b>TIPO DE ATRACTIVO</b>	EVENTO MISCELÁNEO		<b>COMUNA</b>	RÍO NEGRO	
<b>TIPO DE PROPIEDAD</b>	PRIVADA		<b>LOCALIDAD O SECTOR</b>	RÍO NEGRO	
<b>ADMINISTRACION</b>	PRIVADA		<b>ESTACIONALIDAD DE USO</b>	FEBRERO	
<b>DEMANDA TURISTICA</b>	LOCAL		<b>LOCALIDAD URBANA MAS CERCANA</b>	RÍO NEGRO	
<b>SUBTIPO DEL ATRACTIVO</b>	CARNAVAL O FIESTA COSTUMBRISTA		<b>DISTANCIA EN KMS</b>	<b>CAPITAL REGIONAL</b>	<b>CAPITAL COMUNAL</b>
<b>DOTACION SERVICIOS BASICOS</b>					0
<b>TELEFONO INFORMACION</b>			<b>ESTADO DE CONSERVACION</b>	BUENA	

### DESCRIPCION GENERAL

Actualmente la gallina productora de huevos azules es la gallina mapuche producto de la cruce de la raza collonca y ketro la única que expresa el carácter huevo azul en prácticamente la totalidad de los especimenes. Como parte de las acciones de comercialización y marketing de la unidad productora de Huevos Azules se cocinan 1800 huevos azules, con una receta especial, en una paila de 3 metros de diámetro, donde previamente se realiza una ceremonia indígena de rogativa y protección de la biodiversidad y posteriormente la cocción del producto coronada por una fiesta de música popular.

**SERVICIO NACIONAL DE TURISMO**

**ATRATIVOS TURISTICOS 2012**

**CODIGO ATRACTIVO**

**REGION DE LOS LAGOS**

R10928



**NOMBRE DEL ATRACTIVO**

FESTIVAL NACIONAL DE LA RAÍZ FOLKLÓRICA AL  
 MAR DE PUERTO MONTT

**REGION**

REGIÓN DE LOS LAGOS

**JERARQUIA**

NACIONAL

**PROVINCIA**

LLANQUIHUE

**CATEGORIA**

ACONTECIMIENTO PROGRAMADO

**DIRECCION**

**COMUNA**

PUERTO MONTT

**TIPO DE ATRACTIVO**

ARTÍSTICO

**LOCALIDAD O SECTOR**

PUERTO MONTT

**TIPO DE PROPIEDAD**

PRIVADA

**SUBTIPO DEL ATRACTIVO**

MÚSICA O CANTO

**ESTACIONALIDAD DE USO**

SEPTIEMBRE

**ADMINISTRACION**

PRIVADA

**DOTACION SERVICIOS BASICOS**

**LOCALIDAD URBANA MAS CERCANA**

PUERTO MONTT

**DEMANDA TURISTICA**

LOCAL, REGIONAL, NACIONAL

**TELEFONO INFORMACION**

<b>DISTANCIA</b>	<b>CAPITAL REGIONAL</b>	0
<b>EN KMS</b>	<b>CAPITAL COMUNAL</b>	0

**USO TURISTICO** ACTUAL

**ESTADO DE CONSERVACION** BUENA

**DESCRIPCION GENERAL**



# SERVICIO NACIONAL DE TURISMO

## ATRATIVOS TURISTICOS 2012

**CODIGO ATRACTIVO**

### REGION DE LOS LAGOS

R10929

#### NOMBRE DEL ATRACTIVO

FESTIVAL REGIONAL DEL FOLKLORE CAMPESINO DE OSORNO

#### REGION

REGIÓN DE LOS LAGOS

#### JERARQUIA

REGIONAL

#### PROVINCIA

OSORNO

#### CATEGORIA

ACONTECIMIENTO PROGRAMADO

#### DIRECCION

#### COMUNA

OSORNO

#### TIPO DE ATRACTIVO

ARTÍSTICO

#### LOCALIDAD O SECTOR

OSORNO

#### TIPO DE PROPIEDAD

PRIVADA

#### SUBTIPO DEL ATRACTIVO

MÚSICA O CANTO

#### ESTACIONALIDAD DE USO

3° FIN DE SEMANA FEBRERO

#### ADMINISTRACION

PRIVADA

#### DOTACION SERVICIOS BASICOS

#### LOCALIDAD URBANA MAS CERCANA

OSORNO

#### DEMANDA TURISTICA

LOCAL, REGIONAL

#### TELEFONO INFORMACION

<b>DISTANCIA EN KMS</b>	<b>CAPITAL REGIONAL</b>	107
	<b>CAPITAL COMUNAL</b>	0

**USO TURISTICO** ACTUAL

**ESTADO DE CONSERVACION** BUENA

#### DESCRIPCION GENERAL



# SERVICIO NACIONAL DE TURISMO

## ATRATIVOS TURISTICOS 2012

**CODIGO ATRACTIVO**

### REGION DE LOS LAGOS

R10930

#### NOMBRE DEL ATRACTIVO

FIESTA AIRES CORDILLERANOS DE RÍO NEGRO

#### REGION

REGIÓN DE LOS LAGOS

#### JERARQUIA

LOCAL

#### PROVINCIA

OSORNO

#### CATEGORIA

ACONTECIMIENTO PROGRAMADO

#### DIRECCION

#### COMUNA

RÍO NEGRO

#### TIPO DE ATRACTIVO

EVEN TO MISCELÁNEO

#### LOCALIDAD O SECTOR

LAS MINAS

#### TIPO DE PROPIEDAD

PRIVADA

#### SUBTIPO DEL ATRACTIVO

CARNAVAL O FIESTA COSTUMBRISTA

#### ESTACIONALIDAD DE USO

ÚLTIMO FIN SEMANA FEBR.

#### ADMINISTRACION

PRIVADA

#### DOTACION SERVICIOS BASICOS

#### LOCALIDAD URBANA MAS CERCANA

RÍO NEGRO

#### DEMANDA TURISTICA

LOCAL

#### TELEFONO INFORMACION

DISTANCIA EN KMS	CAPITAL REGIONAL	0
	CAPITAL COMUNAL	

**USO TURISTICO** ACTUAL

**ESTADO DE CONSERVACION** BUENA

#### DESCRIPCION GENERAL



# SERVICIO NACIONAL DE TURISMO

## ATRATIVOS TURISTICOS 2012

**CODIGO ATRACTIVO**

**REGION DE LOS LAGOS**

R10931



**NOMBRE DEL ATRACTIVO**

FIESTA ARANDO EL MAR DE MAICOLPUÉ

**REGION**

REGIÓN DE LOS LAGOS

**JERARQUIA**

LOCAL

**PROVINCIA**

OSORNO

**CATEGORIA**

ACONTECIMIENTO PROGRAMADO

**DIRECCION**

**COMUNA**

SAN JUAN DE LA COSTA

**TIPO DE ATRACTIVO**

EVENTO MISCELÁNEO

**LOCALIDAD O SECTOR**

CALETA MAICOLPUÉ

**TIPO DE PROPIEDAD**

PRIVADA

**SUBTIPO DEL ATRACTIVO**

OTRO

**ESTACIONALIDAD DE USO**

FEBRERO

**ADMINISTRACION**

PRIVADA

**DOTACION SERVICIOS BASICOS**

**LOCALIDAD URBANA MAS CERCANA**

CALETA MAICOLPUÉ

**DEMANDA TURISTICA**

LOCAL

**TELEFONO INFORMACION**

<b>DISTANCIA EN KMS</b>	<b>CAPITAL REGIONAL</b>	173
	<b>CAPITAL COMUNAL</b>	33

173

33

**USO TURISTICO** ACTUAL

**ESTADO DE CONSERVACION** BUENA

**DESCRIPCION GENERAL**

Semana donde se realizan shows musicales, actividades para niños, gastronomía de productos locales, y muestra de artesanía



# SERVICIO NACIONAL DE TURISMO

## ATRATIVOS TURISTICOS 2012

**CODIGO ATRACTIVO**

### REGION DE LOS LAGOS

R10932

**NOMBRE DEL ATRACTIVO**

FIESTA BINACIONAL DE LAS TRADICIONES DE PALENA

**REGION**

REGIÓN DE LOS LAGOS

**JERARQUIA**

REGIONAL

**PROVINCIA**

PALENA

**CATEGORIA**

ACONTECIMIENTO PROGRAMADO

**DIRECCION**

**COMUNA**

PALENA

**TIPO DE ATRACTIVO**

EVENTO MISCELÁNEO

**LOCALIDAD O SECTOR**

PALENA

**TIPO DE PROPIEDAD**

PRIVADA

**SUBTIPO DEL ATRACTIVO**

CARNAVAL O FIESTA COSTUMBRISTA

**ESTACIONALIDAD DE USO**

ÚLTIMO FIN SEMANA NOV.

**ADMINISTRACION**

PRIVADA

**DOTACION SERVICIOS BASICOS**

**LOCALIDAD URBANA MAS CERCANA**

PALENA

**DEMANDA TURISTICA**

LOCAL, REGIONAL

**TELEFONO INFORMACION**

<b>DISTANCIA EN KMS</b>	<b>CAPITAL REGIONAL</b>	
	<b>CAPITAL COMUNAL</b>	0

**USO TURISTICO** ACTUAL

**ESTADO DE CONSERVACION** BUENA

**DESCRIPCION GENERAL**

Es una fiesta en la que se busca mantener vivas las tradiciones y cultura de los habitantes de la Patagonia.

# SERVICIO NACIONAL DE TURISMO

## ATRATIVOS TURISTICOS 2012

**CODIGO ATRACTIVO**

### REGION DE LOS LAGOS

R10933



**NOMBRE DEL ATRACTIVO**

FIESTA COMIDAS TÍPICAS DE PID PID "EL FESTIVAL DE LA GALLINA"

**REGION**

REGIÓN DE LOS LAGOS

**JERARQUIA**

NACIONAL

**PROVINCIA**

CHILOÉ

**CATEGORIA**

ACONTECIMIENTO PROGRAMADO

**DIRECCION**

**COMUNA**

CASTRO

**TIPO DE ATRACTIVO**

EVENTO MISCELÁNEO

**LOCALIDAD O SECTOR**

VILLA PID PID

**TIPO DE PROPIEDAD**

PRIVADA

**SUBTIPO DEL ATRACTIVO**

CARNAVAL O FIESTA COSTUMBRISTA

**ESTACIONALIDAD DE USO**

2° SEMANA DE FEBRERO

**ADMINISTRACION**

PRIVADA

**DOTACION SERVICIOS BASICOS**

**LOCALIDAD URBANA MAS CERCANA**

**DEMANDA TURISTICA**

LOCAL, REGIONAL, NACIONAL

**TELEFONO INFORMACION**

<b>DISTANCIA EN KMS</b>	<b>CAPITAL REGIONAL</b>	
	<b>CAPITAL COMUNAL</b>	

**USO TURISTICO** ACTUAL

**ESTADO DE CONSERVACION** BUENA

**DESCRIPCION GENERAL**

## SERVICIO NACIONAL DE TURISMO

### ATRATIVOS TURISTICOS 2012

**CODIGO ATRACTIVO**

#### REGION DE LOS LAGOS

R10934



**NOMBRE DEL ATRACTIVO**

FIESTA COSTUMBRISTA DE YUTUY

**REGION**

REGIÓN DE LOS LAGOS

**JERARQUIA**

NACIONAL

**PROVINCIA**

CHILOÉ

**CATEGORIA**

ACONTECIMIENTO PROGRAMADO

**DIRECCION**

**COMUNA**

CASTRO

**TIPO DE ATRACTIVO**

EVENTO MISCELÁNEO

**LOCALIDAD O SECTOR**

VILLA YUTUY

**TIPO DE PROPIEDAD**

PRIVADA

**SUBTIPO DEL ATRACTIVO**

CARNAVAL O FIESTA COSTUMBRISTA

**ESTACIONALIDAD DE USO**

2º QUINCENA DE ENERO

**ADMINISTRACION**

PRIVADA

**DOTACION SERVICIOS BASICOS**

**LOCALIDAD URBANA MAS CERCANA**

**DEMANDA TURISTICA**

LOCAL, REGIONAL, NACIONAL

**TELEFONO INFORMACION**

<b>DISTANCIA EN KMS</b>	<b>CAPITAL REGIONAL</b>	
	<b>CAPITAL COMUNAL</b>	

**USO TURISTICO** ACTUAL

**ESTADO DE CONSERVACION** BUENA

**DESCRIPCION GENERAL**

Festival gastronómico-cultural donde se muestra la faena y los productos derivados de la crianza de ovinos.





# SERVICIO NACIONAL DE TURISMO

## ATRATIVOS TURISTICOS 2012

**CODIGO ATRACTIVO**

**REGION DE LOS LAGOS**

R10935

### NOMBRE DEL ATRACTIVO

FIESTA CRIOLLA DE CHONCHI

### REGION

REGIÓN DE LOS LAGOS

### JERARQUIA

NACIONAL

### PROVINCIA

CHILOÉ

### CATEGORIA

ACONTECIMIENTO PROGRAMADO

### DIRECCION

PARQUE NOTUCO, A 3 KM DE CHONCHI

### TIPO DE ATRACTIVO

EVENTO MISCELÁNEO

### COMUNA

CHONCHI

### LOCALIDAD O SECTOR

CHONCHI

### TIPO DE PROPIEDAD

PRIVADA

### SUBTIPO DEL ATRACTIVO

CARNAVAL O FIESTA COSTUMBRISTA

### ESTACIONALIDAD DE USO

2º FIN DE SEMANA FEBRERO

### ADMINISTRACION

PRIVADA

### DOTACION SERVICIOS BASICOS

### LOCALIDAD URBANA MAS CERCANA

CHONCHI

### DEMANDA TURISTICA

LOCAL, REGIONAL, NACIONAL

### TELEFONO INFORMACION

<b>DISTANCIA EN KMS</b>	<b>CAPITAL REGIONAL</b>	201
	<b>CAPITAL COMUNAL</b>	0

**USO TURISTICO** ACTUAL

**ESTADO DE CONSERVACION** BUENA

### DESCRIPCION GENERAL

La fiesta criolla, se realiza todos los años en el segundo fin de semana de febrero, en el parque municipal de Notuco ubicado a 3 kms. de la ciudad en dirección sur-oeste. Es una feria costumbrista donde se puede apreciar la gastronomía típica de la zona, artesanía, folklore y faenas típicas del campo.

# SERVICIO NACIONAL DE TURISMO

## ATRATIVOS TURISTICOS 2012

**CODIGO ATRACTIVO**

### REGION DE LOS LAGOS

R10936



**NOMBRE DEL ATRACTIVO**

FIESTA DE LA CANDELARIA DE CARELMAPU

**REGION**

REGIÓN DE LOS LAGOS

**JERARQUIA**

LOCAL

**PROVINCIA**

LLANQUIHUE

**CATEGORIA**

ACONTECIMIENTO PROGRAMADO

**DIRECCION**

**COMUNA**

MAULLÍN

**TIPO DE ATRACTIVO**

EVENTO MISCELÁNEO

**LOCALIDAD O SECTOR**

CARELMAPU

**TIPO DE PROPIEDAD**

PRIVADA

**SUBTIPO DEL ATRACTIVO**

FIESTA RELIGIOSA

**ESTACIONALIDAD DE USO**

2 DE FEBRERO

**ADMINISTRACION**

PRIVADA

**DOTACION SERVICIOS BASICOS**

**LOCALIDAD URBANA MAS CERCANA**

CARELMAPU

**DEMANDA TURISTICA**

LOCAL

**TELEFONO INFORMACION**

<b>DISTANCIA EN KMS</b>	<b>CAPITAL REGIONAL</b>	92
	<b>CAPITAL COMUNAL</b>	14

**USO TURISTICO** ACTUAL

**ESTADO DE CONSERVACION** BUENA

**DESCRIPCION GENERAL**

La celebración de esta Fiesta religiosa proviene desde el tiempo en que los españoles llegaron hasta estas latitudes. Los españoles, radicados en la ciudad de Osorno, pretendieron refugiarse en el último de los caseríos que tenían en el sur – Ancud -, ante los indios debido a la guerra por las tierras. En ese momento, las imágenes de la Virgen del Rosario y de la Candelaria llegan hasta Maullín y Carelmapu respectivamente, contando la leyenda que cada vez que se intentó trasladarla hasta Chiloé, el mal tiempo se los impidió, quedándose en la localidad hasta nuestros tiempos.



# SERVICIO NACIONAL DE TURISMO

## ATRATIVOS TURISTICOS 2012

**CODIGO ATRACTIVO**

### REGION DE LOS LAGOS

R10937

#### NOMBRE DEL ATRACTIVO

FIESTA DE LA CANDELARIA DE OSORNO

#### REGION

REGIÓN DE LOS LAGOS

#### JERARQUIA

LOCAL

#### PROVINCIA

OSORNO

#### CATEGORIA

ACONTECIMIENTO PROGRAMADO

#### DIRECCION

#### COMUNA

OSORNO

#### TIPO DE ATRACTIVO

EVENTO MISCELÁNEO

#### LOCALIDAD O SECTOR

OSORNO

#### TIPO DE PROPIEDAD

PRIVADA

#### SUBTIPO DEL ATRACTIVO

FIESTA RELIGIOSA

#### ESTACIONALIDAD DE USO

FEBRERO

#### ADMINISTRACION

PRIVADA

#### DOTACION SERVICIOS BASICOS

#### LOCALIDAD URBANA MAS CERCANA

OSORNO

#### DEMANDA TURISTICA

LOCAL

#### TELEFONO INFORMACION

<b>DISTANCIA EN KMS</b>	<b>CAPITAL REGIONAL</b>	107
	<b>CAPITAL COMUNAL</b>	0

**USO TURISTICO** ACTUAL

**ESTADO DE CONSERVACION** BUENA

#### DESCRIPCION GENERAL



# SERVICIO NACIONAL DE TURISMO

## ATRATIVOS TURISTICOS 2012

**CODIGO ATRACTIVO**

**REGION DE LOS LAGOS**

R10938



### NOMBRE DEL ATRACTIVO

FIESTA DE LA CANDELARIA DE RIACHUELO

### REGION

REGIÓN DE LOS LAGOS

### JERARQUIA

LOCAL

### PROVINCIA

OSORNO

### CATEGORIA

ACONTECIMIENTO PROGRAMADO

### DIRECCION

### COMUNA

RÍO NEGRO

### TIPO DE ATRACTIVO

EVENTO MISCELÁNEO

### LOCALIDAD O SECTOR

RIACHUELO

### TIPO DE PROPIEDAD

PRIVADA

### SUBTIPO DEL ATRACTIVO

FIESTA RELIGIOSA

### ESTACIONALIDAD DE USO

2 DE FEBRERO

### ADMINISTRACION

PRIVADA

### DOTACION SERVICIOS BASICOS

### LOCALIDAD URBANA MAS CERCANA

### DEMANDA TURISTICA

LOCAL

### TELEFONO INFORMACION

**DISTANCIA EN KMS** CAPITAL REGIONAL  
CAPITAL COMUNAL

**USO TURISTICO** ACTUAL

**ESTADO DE CONSERVACION** BUENA

### DESCRIPCION GENERAL

Fiesta religiosa en agradecimiento a la virgen.


# SERVICIO NACIONAL DE TURISMO

## ATRATIVOS TURISTICOS 2012

**CODIGO ATRACTIVO**

**REGION DE LOS LAGOS**

R10939



**NOMBRE DEL ATRACTIVO**

FIESTA DE LA CHICHA DE ÑANCUAN

**REGION**

REGIÓN DE LOS LAGOS

**JERARQUIA**

LOCAL

**PROVINCIA**

OSORNO

**CATEGORIA**

ACONTECIMIENTO PROGRAMADO

**DIRECCION**

**COMUNA**

RÍO NEGRO

**TIPO DE ATRACTIVO**

EVENTO MISCELÁNEO

**LOCALIDAD O SECTOR**

ÑANCUAN

**TIPO DE PROPIEDAD**

PRIVADA

**SUBTIPO DEL ATRACTIVO**

CARNAVAL O FIESTA COSTUMBRISTA

**ESTACIONALIDAD DE USO**

3° SEMANA DE FEBRERO

**ADMINISTRACION**

PRIVADA

**DOTACION SERVICIOS BASICOS**

**LOCALIDAD URBANA MAS CERCANA**

**DEMANDA TURISTICA**

LOCAL

**TELEFONO INFORMACION**

<b>DISTANCIA EN KMS</b>	<b>CAPITAL REGIONAL</b>	
	<b>CAPITAL COMUNAL</b>	

**USO TURISTICO** ACTUAL

**ESTADO DE CONSERVACION** BUENA

**DESCRIPCION GENERAL**

## SERVICIO NACIONAL DE TURISMO

### ATRATIVOS TURISTICOS 2012

**CODIGO ATRACTIVO**

**REGION DE LOS LAGOS**

R10940



**NOMBRE DEL ATRACTIVO**

FIESTA DE LA MURTA DE ENSENADA

**REGION**

REGIÓN DE LOS LAGOS

**JERARQUIA**

REGIONAL

**PROVINCIA**

LLANQUIHUE

**CATEGORIA**

ACONTECIMIENTO PROGRAMADO

**DIRECCION**

**COMUNA**

PUERTO VARAS

**TIPO DE ATRACTIVO**

EVENTO MISCELÁNEO

**LOCALIDAD O SECTOR**

ENSENADA, VOLCÁN OSORNO

**TIPO DE PROPIEDAD**

PRIVADA

**SUBTIPO DEL ATRACTIVO**

EVENTO DE GASTRONOMÍA

**ESTACIONALIDAD DE USO**

ABRIL

**ADMINISTRACION**

PRIVADA

**DOTACION SERVICIOS BASICOS**

**LOCALIDAD URBANA MAS CERCANA**

ENSENADA

**DEMANDA TURISTICA**

LOCAL, REGIONAL

**TELEFONO INFORMACION**

<b>DISTANCIA EN KMS</b>	<b>CAPITAL REGIONAL</b>
	<b>CAPITAL COMUNAL</b>

**USO TURISTICO** ACTUAL

**ESTADO DE CONSERVACION** BUENA

**DESCRIPCION GENERAL**

Esta actividad, que se desarrolla a los pies del majestuoso volcán Osorno, tiene entre sus objetivos el de potenciar los productos naturales que se elaboran en base a la murta en la zona sur del país.



# SERVICIO NACIONAL DE TURISMO

## ATRATIVOS TURISTICOS 2012

**CODIGO ATRACTIVO**

### REGION DE LOS LAGOS

R10941



**NOMBRE DEL ATRACTIVO**

FIESTA DE LA PAPA DE ACHAO

**REGION**

REGIÓN DE LOS LAGOS

**JERARQUIA**

NACIONAL

**PROVINCIA**

CHILOÉ

**CATEGORIA**

ACONTECIMIENTO PROGRAMADO

**DIRECCION**

**COMUNA**

QUINCHAO

**TIPO DE ATRACTIVO**

EVENTO MISCELÁNEO

**LOCALIDAD O SECTOR**

ACHAO

**TIPO DE PROPIEDAD**

PRIVADA

**SUBTIPO DEL ATRACTIVO**

CARNAVAL O FIESTA COSTUMBRISTA

**ESTACIONALIDAD DE USO**

3º SEMANA DE ENERO

**ADMINISTRACION**

PRIVADA

**DOTACION SERVICIOS BASICOS**

**LOCALIDAD URBANA MAS CERCANA**

ACHAO

**DEMANDA TURISTICA**

LOCAL, REGIONAL, NACIONAL

**TELEFONO INFORMACION**

<b>DISTANCIA EN KMS</b>	<b>CAPITAL REGIONAL</b>	189
	<b>CAPITAL COMUNAL</b>	0

189

0

**USO TURISTICO** ACTUAL

**ESTADO DE CONSERVACION** BUENA

**DESCRIPCION GENERAL**

Muestra de tradiciones y faenas propias del cultivo de la papa.



# SERVICIO NACIONAL DE TURISMO

## ATRATIVOS TURISTICOS 2012

**CODIGO ATRACTIVO**

**REGION DE LOS LAGOS**

R10942



**NOMBRE DEL ATRACTIVO**

FIESTA DE LAS LUMINARIAS DE CALBUCO

**REGION**

REGIÓN DE LOS LAGOS

**JERARQUIA**

REGIONAL

**PROVINCIA**

LLANQUIHUE

**CATEGORIA**

ACONTECIMIENTO PROGRAMADO

**DIRECCION**

**COMUNA**

CALBUCO

**TIPO DE ATRACTIVO**

EVENTO MISCELÁNEO

**LOCALIDAD O SECTOR**

CALBUCO

**TIPO DE PROPIEDAD**

PRIVADA

**SUBTIPO DEL ATRACTIVO**

FIESTA RELIGIOSA

**ESTACIONALIDAD DE USO**

28 DE SEPTIEMBRE

**ADMINISTRACION**

PRIVADA

**DOTACION SERVICIOS BASICOS**

**LOCALIDAD URBANA MAS CERCANA**

CALBUCO

**DEMANDA TURISTICA**

LOCAL, REGIONAL

**TELEFONO INFORMACION**

<b>DISTANCIA EN KMS</b>	<b>CAPITAL REGIONAL</b>	55
	<b>CAPITAL COMUNAL</b>	0

**USO TURISTICO** ACTUAL

**ESTADO DE CONSERVACION** BUENA

**DESCRIPCION GENERAL**

Cada 28 de Septiembre desde tiempos remotos se encienden luminarias para conmemorar el onomástico del Santo patrono de Calbuco, San Miguel.






# SERVICIO NACIONAL DE TURISMO

## ATRATIVOS TURISTICOS 2012

**CODIGO ATRACTIVO**

### REGION DE LOS LAGOS

R10943



**NOMBRE DEL ATRACTIVO**

FIESTA DE LOS INDIOS DE CALBUCO

**REGION**

REGIÓN DE LOS LAGOS

**JERARQUIA**

LOCAL

**PROVINCIA**

LLANQUIHUE

**CATEGORIA**

ACONTECIMIENTO PROGRAMADO

**DIRECCION**

**COMUNA**

CALBUCO

**TIPO DE ATRACTIVO**

EVENTO MISCELÁNEO

**LOCALIDAD O SECTOR**

CALBUCO

**TIPO DE PROPIEDAD**

PRIVADA

**SUBTIPO DEL ATRACTIVO**

FIESTA RELIGIOSA

**ESTACIONALIDAD DE USO**

MAYO

**ADMINISTRACION**

PRIVADA

**DOTACION SERVICIOS BASICOS**

**LOCALIDAD URBANA MAS CERCANA**

CALBUCO

**DEMANDA TURISTICA**

LOCAL

**TELEFONO INFORMACION**

<b>DISTANCIA EN KMS</b>	<b>CAPITAL REGIONAL</b>	55
	<b>CAPITAL COMUNAL</b>	0

**USO TURISTICO** ACTUAL

**ESTADO DE CONSERVACION** BUENA

**DESCRIPCION GENERAL**

Desde 1712 las capillas de la parroquia reeditan esta festividad en honor a San Miguel Arcángel . Por tradición esta fiesta la inician con una novena y termina con una masiva procesión por las calles del pueblo.



# SERVICIO NACIONAL DE TURISMO

## ATRATIVOS TURISTICOS 2012

**CODIGO ATRACTIVO**

**REGION DE LOS LAGOS**

R10944



**NOMBRE DEL ATRACTIVO**

FIESTA DE SAN JUAN EN SAN JUAN

**REGION**

REGIÓN DE LOS LAGOS

**JERARQUIA**

LOCAL

**PROVINCIA**

CHILOÉ

**CATEGORIA**

ACONTECIMIENTO PROGRAMADO

**DIRECCION**

**COMUNA**

DALCAHUE

**TIPO DE ATRACTIVO**

EVENTO MISCELÁNEO

**LOCALIDAD O SECTOR**

SAN JUAN

**TIPO DE PROPIEDAD**

PRIVADA

**SUBTIPO DEL ATRACTIVO**

FIESTA RELIGIOSA

**ESTACIONALIDAD DE USO**

23 Y 24 DE JUNIO

**ADMINISTRACION**

PRIVADA

**DOTACION SERVICIOS BASICOS**

**LOCALIDAD URBANA MAS CERCANA**

SAN JUAN

**DEMANDA TURISTICA**

LOCAL

**TELEFONO INFORMACION**

<b>DISTANCIA EN KMS</b>	<b>CAPITAL REGIONAL</b>	199
	<b>CAPITAL COMUNAL</b>	35

199

35

**USO TURISTICO** ACTUAL

**ESTADO DE CONSERVACION** BUENA

**DESCRIPCION GENERAL**

A San Juan se le rinde culto en diferentes pueblos chilotes, pero esta comunidad marinera que lleva su nombre revive antiguas tradiciones que son expresiones de la cultura hispana – europea, y que coincide con la noche más corta del año, marcando el solsticio de invierno. El espíritu legado de los antepasados, transmitidos de generación en generación en estas comunidades campesinas se traducen en actividades como: fogatas, novenas, cenas comunitarias, Jornada costumbrista folclórica (músicos campesinos, historias, adivinanzas, Toque de campanas y saludos comunitarios, Búsquedas de "entierros", Misa patronal (Procesión y pasacalles), visita al antiguo cementerio, carreras de caballo y fiesta

# SERVICIO NACIONAL DE TURISMO

## ATRATIVOS TURISTICOS 2012

**CODIGO ATRACTIVO**

**REGION DE LOS LAGOS**

R10945



**NOMBRE DEL ATRACTIVO**

FIESTA DE SAN JUAN DE CALBUCO

**REGION**

REGIÓN DE LOS LAGOS

**JERARQUIA**

LOCAL

**PROVINCIA**

LLANQUIHUE

**CATEGORIA**

ACONTECIMIENTO PROGRAMADO

**DIRECCION**

**COMUNA**

CALBUCO

**TIPO DE ATRACTIVO**

EVENTO MISCELÁNEO

**LOCALIDAD O SECTOR**

CALBUCO

**TIPO DE PROPIEDAD**

PRIVADA

**SUBTIPO DEL ATRACTIVO**

FIESTA RELIGIOSA

**ESTACIONALIDAD DE USO**

23 DE JUNIO

**ADMINISTRACION**

PRIVADA

**DOTACION SERVICIOS BASICOS**

**LOCALIDAD URBANA MAS CERCANA**

CALBUCO

**DEMANDA TURISTICA**

LOCAL

**TELEFONO INFORMACION**

<b>DISTANCIA EN KMS</b>	<b>CAPITAL REGIONAL</b>	55
	<b>CAPITAL COMUNAL</b>	0

**USO TURISTICO** ACTUAL

**ESTADO DE CONSERVACION** BUENA

**DESCRIPCION GENERAL**

Esta tradición data de antaño , cuando los españoles llegan al archipiélago chilote mezclando sus costumbres y religión con los ancestrales ritos de los indígenas.



**SERNATUR**  
Ministerio de  
Economía, Fomento y  
Turismo

Gobierno de Chile

## SERVICIO NACIONAL DE TURISMO

### ATRATIVOS TURISTICOS 2012

**CODIGO ATRACTIVO**

**REGION DE LOS LAGOS**

R10946



**NOMBRE DEL ATRACTIVO**

FIESTA DE SAN PEDRO DE BAHÍA MANSA

**REGION**

REGIÓN DE LOS LAGOS

**JERARQUIA**

LOCAL

**PROVINCIA**

OSORNO

**CATEGORIA**

ACONTECIMIENTO PROGRAMADO

**DIRECCION**

**COMUNA**

SAN JUAN DE LA COSTA

**TIPO DE ATRACTIVO**

EVENTO MISCELÁNEO

**LOCALIDAD O SECTOR**

BAHÍA MANSA

**TIPO DE PROPIEDAD**

PRIVADA

**SUBTIPO DEL ATRACTIVO**

FIESTA RELIGIOSA

**ESTACIONALIDAD DE USO**

29 DE JUNIO

**ADMINISTRACION**

PRIVADA

**DOTACION SERVICIOS BASICOS**

**LOCALIDAD URBANA MAS CERCANA**

BAHÍA MANSA

**DEMANDA TURISTICA**

LOCAL

**TELEFONO INFORMACION**

<b>DISTANCIA EN KMS</b>	<b>CAPITAL REGIONAL</b>	
	<b>CAPITAL COMUNAL</b>	

**USO TURISTICO** ACTUAL

**ESTADO DE CONSERVACION** BUENA

**DESCRIPCION GENERAL**

Esta es una festividad de carácter religioso cultural, donde los pescadores una vez al año celebran y agradecen a este Santo, su protección después de un año de labores en el mar.

# SERVICIO NACIONAL DE TURISMO

## ATRATIVOS TURISTICOS 2012

**CODIGO ATRACTIVO**

### REGION DE LOS LAGOS

R10947



**NOMBRE DEL ATRACTIVO**

FIESTA DE SAN SEBASTIÁN DE PURRANQUE

**REGION**

REGIÓN DE LOS LAGOS

**JERARQUIA**

LOCAL

**PROVINCIA**

OSORNO

**CATEGORIA**

ACONTECIMIENTO PROGRAMADO

**DIRECCION**

**COMUNA**

PURRANQUE

**TIPO DE ATRACTIVO**

EVENTO MISCELÁNEO

**LOCALIDAD O SECTOR**

PURRANQUE

**TIPO DE PROPIEDAD**

PRIVADA

**SUBTIPO DEL ATRACTIVO**

FIESTA RELIGIOSA

**ESTACIONALIDAD DE USO**

ENERO

**ADMINISTRACION**

PRIVADA

**DOTACION SERVICIOS BASICOS**

**LOCALIDAD URBANA MAS CERCANA**

PURRANQUE

**DEMANDA TURISTICA**

LOCAL

**TELEFONO INFORMACION**

<b>DISTANCIA EN KMS</b>	<b>CAPITAL REGIONAL</b>	0
	<b>CAPITAL COMUNAL</b>	

**USO TURISTICO** ACTUAL

**ESTADO DE CONSERVACION** BUENA

**DESCRIPCION GENERAL**



# SERVICIO NACIONAL DE TURISMO

## ATRATIVOS TURISTICOS 2012

**CODIGO ATRACTIVO**

**REGION DE LOS LAGOS**

R10948



**NOMBRE DEL ATRACTIVO**

FIESTA DEL AJO Y LAS TRADICIONES CHILOTAS DE DALCAHUE

**REGION**

REGIÓN DE LOS LAGOS

**JERARQUIA**

NACIONAL

**PROVINCIA**

CHILOÉ

**CATEGORIA**

ACONTECIMIENTO PROGRAMADO

**DIRECCION**

**COMUNA**

DALCAHUE

**TIPO DE ATRACTIVO**

EVENTO MISCELÁNEO

**LOCALIDAD O SECTOR**

DALCAHUE

**TIPO DE PROPIEDAD**

PRIVADA

**SUBTIPO DEL ATRACTIVO**

EVENTO DE GASTRONOMÍA

**ESTACIONALIDAD DE USO**

2º DOMINGO DE FEBRERO

**ADMINISTRACION**

PRIVADA

**DOTACION SERVICIOS BASICOS**

**LOCALIDAD URBANA MAS CERCANA**

DALCAHUE

**DEMANDA TURISTICA**

LOCAL, REGIONAL, NACIONAL

**TELEFONO INFORMACION**

<b>DISTANCIA EN KMS</b>	<b>CAPITAL REGIONAL</b>	164
	<b>CAPITAL COMUNAL</b>	0

164

0

**USO TURISTICO** ACTUAL

**ESTADO DE CONSERVACION** BUENA

**DESCRIPCION GENERAL**

Muestra de gastronomía, faenas típicas y folclore chilote.



# SERVICIO NACIONAL DE TURISMO

## ATRATIVOS TURISTICOS 2012

**CODIGO ATRACTIVO**

**REGION DE LOS LAGOS**

R10949



**NOMBRE DEL ATRACTIVO**

FIESTA DEL ASADO DE MILLANTUE

**REGION**

REGIÓN DE LOS LAGOS

**JERARQUIA**

LOCAL

**PROVINCIA**

OSORNO

**CATEGORIA**

ACONTECIMIENTO PROGRAMADO

**DIRECCION**

**COMUNA**

RÍO NEGRO

**TIPO DE ATRACTIVO**

EVENTO MISCELÁNEO

**LOCALIDAD O SECTOR**

MILLANTUÉ

**TIPO DE PROPIEDAD**

PRIVADA

**SUBTIPO DEL ATRACTIVO**

EVENTO DE GASTRONOMÍA

**ESTACIONALIDAD DE USO**

1º FIN DE SEMANA FEBRERO

**ADMINISTRACION**

PRIVADA

**DOTACION SERVICIOS BASICOS**

**LOCALIDAD URBANA MAS CERCANA**

MILLANTUÉ

**DEMANDA TURISTICA**

LOCAL

**TELEFONO INFORMACION**

<b>DISTANCIA EN KMS</b>	<b>CAPITAL REGIONAL</b>
	<b>CAPITAL COMUNAL</b>

**USO TURISTICO** ACTUAL

**ESTADO DE CONSERVACION** BUENA

**DESCRIPCION GENERAL**

Fiesta que destaca por la degustación del asado de cordero.



# SERVICIO NACIONAL DE TURISMO

## ATRATIVOS TURISTICOS 2012

**CODIGO ATRACTIVO**

**REGION DE LOS LAGOS**

R10950



**NOMBRE DEL ATRACTIVO**

FIESTA DEL CORDERO CHILOTE DE QUELLÓN

**REGION**

REGIÓN DE LOS LAGOS

**JERARQUIA**

NACIONAL

**PROVINCIA**

CHILOÉ

**CATEGORIA**

ACONTECIMIENTO PROGRAMADO

**DIRECCION**

SECTOR PUNTA DE LAPAS

**TIPO DE ATRACTIVO**

EVENTO MISCELÁNEO

**COMUNA**

QUELLÓN

**LOCALIDAD O SECTOR**

QUELLÓN

**TIPO DE PROPIEDAD**

PRIVADA

**SUBTIPO DEL ATRACTIVO**

CARNAVAL O FIESTA COSTUMBRISTA

**ESTACIONALIDAD DE USO**

ÚLTIMO FIN SEMANA ENERO

**ADMINISTRACION**

PRIVADA

**DOTACION SERVICIOS BASICOS**

**LOCALIDAD URBANA MAS CERCANA**

QUELLÓN

**DEMANDA TURISTICA**

LOCAL, REGIONAL, NACIONAL

**TELEFONO INFORMACION**

<b>DISTANCIA EN KMS</b>	<b>CAPITAL REGIONAL</b>	270
	<b>CAPITAL COMUNAL</b>	0

**USO TURISTICO** ACTUAL

**ESTADO DE CONSERVACION** BUENA

**DESCRIPCION GENERAL**

Labores típicas de ganaderías, artesanías, actividades folklóricas, exposiciones artísticas y gastronomía.





# SERVICIO NACIONAL DE TURISMO

## ATRATIVOS TURISTICOS 2012

**CODIGO ATRACTIVO**

### REGION DE LOS LAGOS

R10951



**NOMBRE DEL ATRACTIVO**

FIESTA DEL MAR DE QUEHUI

**REGION**

REGIÓN DE LOS LAGOS

**JERARQUIA**

REGIONAL

**PROVINCIA**

CHILOÉ

**CATEGORIA**

ACONTECIMIENTO PROGRAMADO

**DIRECCION**

**COMUNA**

CASTRO

**TIPO DE ATRACTIVO**

EVENTO MISCELÁNEO

**LOCALIDAD O SECTOR**

ISLA QUEHUI

**TIPO DE PROPIEDAD**

PRIVADA

**SUBTIPO DEL ATRACTIVO**

EVENTO DE GASTRONOMÍA

**ESTACIONALIDAD DE USO**

ÚLTIMA SEMANA DE ENERO

**ADMINISTRACION**

PRIVADA

**DOTACION SERVICIOS BASICOS**

**LOCALIDAD URBANA MAS CERCANA**

**DEMANDA TURISTICA**

LOCAL, REGIONAL

**TELEFONO INFORMACION**

<b>DISTANCIA EN KMS</b>	<b>CAPITAL REGIONAL</b>
	<b>CAPITAL COMUNAL</b>

**USO TURISTICO** ACTUAL

**ESTADO DE CONSERVACION** BUENA

**DESCRIPCION GENERAL**

## SERVICIO NACIONAL DE TURISMO

### ATRATIVOS TURISTICOS 2012

**CODIGO ATRACTIVO**

#### REGION DE LOS LAGOS

R10952



#### NOMBRE DEL ATRACTIVO

FIESTA DEL REITIMIENTO DE CHANCHO DE QUEILÉN

#### REGION

REGIÓN DE LOS LAGOS

#### JERARQUIA

NACIONAL

#### PROVINCIA

CHILOÉ

#### CATEGORIA

ACONTECIMIENTO PROGRAMADO

#### DIRECCION

#### COMUNA

QUEILÉN

#### TIPO DE ATRACTIVO

EVENTO MISCELÁNEO

#### LOCALIDAD O SECTOR

QUEILÉN

#### TIPO DE PROPIEDAD

PRIVADA

#### SUBTIPO DEL ATRACTIVO

EVENTO DE GASTRONOMÍA

#### ESTACIONALIDAD DE USO

3° FIN DE SEMANA DE JULIO

#### ADMINISTRACION

PRIVADA

#### DOTACION SERVICIOS BASICOS

#### LOCALIDAD URBANA MAS CERCANA

QUEILÉN

#### DEMANDA TURISTICA

LOCAL, REGIONAL, NACIONAL

#### TELEFONO INFORMACION

<b>DISTANCIA EN KMS</b>	<b>CAPITAL REGIONAL</b>	246
	<b>CAPITAL COMUNAL</b>	0

**USO TURISTICO** ACTUAL

**ESTADO DE CONSERVACION** BUENA

#### DESCRIPCION GENERAL

Esta actividad de larga data en tierras chilotas es conocida también como “carneo de chancho” — se inicia con el desposte del ejemplar para posteriormente utilizar su mejor carne para preparar el plato típico denominado “yoco”. Este plato está compuesto principalmente por carne de cerdo, pero es acompañado además por sopaipillas chilotas, milcaos y roscas, lo que da una mezcla de sabores salados y dulces que no tienen otros platos típicos del país.

# SERVICIO NACIONAL DE TURISMO

## ATRATIVOS TURISTICOS 2012

**CODIGO ATRACTIVO**

**REGION DE LOS LAGOS**

R10953



**NOMBRE DEL ATRACTIVO**

FIESTA REITIMIENTO DE DALCAHUE

**REGION**

REGIÓN DE LOS LAGOS

**JERARQUIA**

LOCAL

**PROVINCIA**

CHILOÉ

**CATEGORIA**

ACONTECIMIENTO PROGRAMADO

**DIRECCION**

PARQUE TEGUEL

**COMUNA**

DALCAHUE

**TIPO DE ATRACTIVO**

EVENTO MISCELÁNEO

**LOCALIDAD O SECTOR**

DALCAHUE

**TIPO DE PROPIEDAD**

PRIVADA

**SUBTIPO DEL ATRACTIVO**

EVENTO DE GASTRONOMÍA

**ESTACIONALIDAD DE USO**

JUNIO

**ADMINISTRACION**

PRIVADA

**DOTACION SERVICIOS BASICOS**

**LOCALIDAD URBANA MAS CERCANA**

DALCAHUE

**DEMANDA TURISTICA**

LOCAL

**TELEFONO INFORMACION**

<b>DISTANCIA EN KMS</b>	<b>CAPITAL REGIONAL</b>	164
	<b>CAPITAL COMUNAL</b>	0

164

0

**USO TURISTICO** ACTUAL

**ESTADO DE CONSERVACION** BUENA

**DESCRIPCION GENERAL**

El cerdo y el reitimiento de su carne son los anfitriones de la Fiesta Reite que se realiza en el Parque Municipal de Teguel y que se denominara "Reite con Acordeón y Guitarra". Evento donde se puede apreciar la elaboración de este plato típico amenizado por el grato folklore chilote.

SERVICIO NACIONAL DE TURISMO

ATRATIVOS TURISTICOS 2012

CODIGO ATRACTIVO

REGION DE LOS LAGOS

R10954



**NOMBRE DEL ATRACTIVO**

FIESTA TRADICIONAL DE NERCÓN "FIESTA DEL CORDERO"

**REGION**

REGIÓN DE LOS LAGOS

**JERARQUIA**

REGIONAL

**PROVINCIA**

CHILOÉ

**CATEGORIA**

ACONTECIMIENTO PROGRAMADO

**DIRECCION**

**COMUNA**

CASTRO

**TIPO DE ATRACTIVO**

EVENTO MISCELÁNEO

**LOCALIDAD O SECTOR**

VILLA NERCÓN

**TIPO DE PROPIEDAD**

PRIVADA

**SUBTIPO DEL ATRACTIVO**

CARNAVAL O FIESTA COSTUMBRISTA

**ESTACIONALIDAD DE USO**

ÚLTIMO FIN SEMANA ENERO

**ADMINISTRACION**

PRIVADA

**DOTACION SERVICIOS BASICOS**

**LOCALIDAD URBANA MAS CERCANA**

**DEMANDA TURISTICA**

LOCAL, REGIONAL

**TELEFONO INFORMACION**

**DISTANCIA EN KMS** CAPITAL REGIONAL  
 CAPITAL COMUNAL

**USO TURISTICO** ACTUAL

**ESTADO DE CONSERVACION** BUENA

**DESCRIPCION GENERAL**

Festival gastronómico-cultural donde se muestra la faena y los productos derivados de la crianza de ovinos.



# SERVICIO NACIONAL DE TURISMO

## ATRATIVOS TURISTICOS 2012

**CODIGO ATRACTIVO**

**REGION DE LOS LAGOS**

R10955



**NOMBRE DEL ATRACTIVO**

MAJA CHILOTA "LA FIESTA DE LA MANZANA"

**REGION**

REGIÓN DE LOS LAGOS

**JERARQUIA**

NACIONAL

**PROVINCIA**

CHILOÉ

**CATEGORIA**

ACONTECIMIENTO PROGRAMADO

**DIRECCION**

**COMUNA**

CASTRO

**TIPO DE ATRACTIVO**

EVENTO MISCELÁNEO

**LOCALIDAD O SECTOR**

VILLA LLAU LLAO

**TIPO DE PROPIEDAD**

PRIVADA

**SUBTIPO DEL ATRACTIVO**

EVENTO DE GASTRONOMÍA

**ESTACIONALIDAD DE USO**

2° SEMANA DE FEBRERO

**ADMINISTRACION**

PRIVADA

**DOTACION SERVICIOS BASICOS**

**LOCALIDAD URBANA MAS CERCANA**

**DEMANDA TURISTICA**

LOCAL, REGIONAL, NACIONAL

**TELEFONO INFORMACION**

**DISTANCIA EN KMS** CAPITAL REGIONAL  
CAPITAL COMUNAL

**USO TURISTICO** ACTUAL

**ESTADO DE CONSERVACION** BUENA

**DESCRIPCION GENERAL**

Gastronomía, Folklore, Faenas tradicionales, Fiesta Campesina.



# SERVICIO NACIONAL DE TURISMO

## ATRATIVOS TURISTICOS 2012

**CODIGO ATRACTIVO**

**REGION DE LOS LAGOS**

R10956



**NOMBRE DEL ATRACTIVO**

MUESTRA COSTUMBRISTA ANCUD

**REGION**

REGIÓN DE LOS LAGOS

**JERARQUIA**

NACIONAL

**PROVINCIA**

CHILOÉ

**CATEGORIA**

ACONTECIMIENTO PROGRAMADO

**DIRECCION**

**COMUNA**

ANCUD

**TIPO DE ATRACTIVO**

EVENTO MISCELÁNEO

**LOCALIDAD O SECTOR**

ANCUD

**TIPO DE PROPIEDAD**

PRIVADA

**SUBTIPO DEL ATRACTIVO**

EVENTO DE GASTRONOMÍA

**ESTACIONALIDAD DE USO**

3º FIN DE SEMANA DE ENERO

**ADMINISTRACION**

PRIVADA

**DOTACION SERVICIOS BASICOS**

**LOCALIDAD URBANA MAS CERCANA**

ANCUD

**DEMANDA TURISTICA**

LOCAL, REGIONAL, NACIONAL

**TELEFONO INFORMACION**

<b>DISTANCIA EN KMS</b>	<b>CAPITAL REGIONAL</b>	90
	<b>CAPITAL COMUNAL</b>	0

**USO TURISTICO** ACTUAL

**ESTADO DE CONSERVACION** BUENA

**DESCRIPCION GENERAL**

Muestra de gastronomía, faenas típicas y folclore chilote.

# SERVICIO NACIONAL DE TURISMO

## ATRATIVOS TURISTICOS 2012

**CODIGO ATRACTIVO**

### REGION DE LOS LAGOS

R10957



**NOMBRE DEL ATRACTIVO**

MUESTRA FOLKLÓRICA NACIONAL DE OSORNO

**REGION**

REGIÓN DE LOS LAGOS

**JERARQUIA**

NACIONAL

**PROVINCIA**

OSORNO

**CATEGORIA**

ACONTECIMIENTO PROGRAMADO

**DIRECCION**

**COMUNA**

OSORNO

**TIPO DE ATRACTIVO**

ARTÍSTICO

**LOCALIDAD O SECTOR**

OSORNO

**TIPO DE PROPIEDAD**

PRIVADA

**SUBTIPO DEL ATRACTIVO**

MÚSICA O CANTO

**ESTACIONALIDAD DE USO**

FEBRERO

**ADMINISTRACION**

PRIVADA

**DOTACION SERVICIOS BASICOS**

**LOCALIDAD URBANA MAS CERCANA**

OSORNO

**DEMANDA TURISTICA**

LOCAL, REGIONAL, NACIONAL

**TELEFONO INFORMACION**

<b>DISTANCIA EN KMS</b>	<b>CAPITAL REGIONAL</b>	107
	<b>CAPITAL COMUNAL</b>	0

107

0

**USO TURISTICO** ACTUAL

**ESTADO DE CONSERVACION** BUENA

**DESCRIPCION GENERAL**

Muestra Folclórica Nacional de Osorno, organizada por el conjunto folklórico Inkawen.



# SERVICIO NACIONAL DE TURISMO

## ATRATIVOS TURISTICOS 2012

**CODIGO ATRACTIVO**

**REGION DE LOS LAGOS**

R10958



**NOMBRE DEL ATRACTIVO**

MUESTRAS DE CINE AL AIRE LIBRE DE ANCUD

**REGION**

REGIÓN DE LOS LAGOS

**JERARQUIA**

REGIONAL

**PROVINCIA**

CHILOÉ

**CATEGORIA**

ACONTECIMIENTO PROGRAMADO

**DIRECCION**

**COMUNA**

ANCUD

**TIPO DE ATRACTIVO**

ARTÍSTICO

**LOCALIDAD O SECTOR**

ANCUD

**TIPO DE PROPIEDAD**

PRIVADA

**SUBTIPO DEL ATRACTIVO**

FESTIVAL DE CINE

**ESTACIONALIDAD DE USO**

ENERO-FEBRERO

**ADMINISTRACION**

PRIVADA

**DOTACION SERVICIOS BASICOS**

**LOCALIDAD URBANA MAS CERCANA**

ANCUD

**DEMANDA TURISTICA**

LOCAL, REGIONAL

**TELEFONO INFORMACION**

<b>DISTANCIA EN KMS</b>	<b>CAPITAL REGIONAL</b>	90
	<b>CAPITAL COMUNAL</b>	0

**USO TURISTICO** ACTUAL

**ESTADO DE CONSERVACION** BUENA

**DESCRIPCION GENERAL**

Cine al aire libre.



# SERVICIO NACIONAL DE TURISMO

## ATRATIVOS TURISTICOS 2012

**CODIGO ATRACTIVO**

### REGION DE LOS LAGOS

R10959



**NOMBRE DEL ATRACTIVO**

NAZARENO DE CAGUACH

**REGION**

REGIÓN DE LOS LAGOS

**JERARQUIA**

NACIONAL

**PROVINCIA**

CHILOÉ

**CATEGORIA**

ACONTECIMIENTO PROGRAMADO

**DIRECCION**

**COMUNA**

QUINCHAO

**TIPO DE ATRACTIVO**

EVENTO MISCELÁNEO

**LOCALIDAD O SECTOR**

ISLA DE CAGUACH

**TIPO DE PROPIEDAD**

PRIVADA

**SUBTIPO DEL ATRACTIVO**

FIESTA RELIGIOSA

**ESTACIONALIDAD DE USO**

2º DOMINGO DE ENERO

**ADMINISTRACION**

PRIVADA

**DOTACION SERVICIOS BASICOS**

**LOCALIDAD URBANA MAS CERCANA**

**DEMANDA TURISTICA**

LOCAL, REGIONAL, NACIONAL

**TELEFONO INFORMACION**

<b>DISTANCIA EN KMS</b>	<b>CAPITAL REGIONAL</b>
	<b>CAPITAL COMUNAL</b>

**USO TURISTICO** ACTUAL

**ESTADO DE CONSERVACION** BUENA

**DESCRIPCION GENERAL**

Importante fiesta patronal que se repite en verano y se inicia con una novena y termina con la fiesta más trascendental del año para esta comunidad. Durante la mañana se realizan los actos religiosos con misas y comuniones, salida en lancha de Achao y Dalcahue.



# SERVICIO NACIONAL DE TURISMO

## ATRATIVOS TURISTICOS 2012

**CODIGO ATRACTIVO**

**REGION DE LOS LAGOS**

R10960



**NOMBRE DEL ATRACTIVO**

NOCHE OCTAYINA

**REGION**

REGIÓN DE LOS LAGOS

**JERARQUIA**

LOCAL

**PROVINCIA**

OSORNO

**CATEGORIA**

ACONTECIMIENTO PROGRAMADO

**DIRECCION**

CENDIR NÁUTICO

**COMUNA**

PUERTO OCTAY

**TIPO DE ATRACTIVO**

EVENTO MISCELÁNEO

**LOCALIDAD O SECTOR**

PUERTO OCTAY

**TIPO DE PROPIEDAD**

PRIVADA

**SUBTIPO DEL ATRACTIVO**

CARNAVAL O FIESTA COSTUMBRISTA

**ESTACIONALIDAD DE USO**

ÚLTIMO FIN SEMANA FEBR.

**ADMINISTRACION**

PRIVADA

**DOTACION SERVICIOS BASICOS**

**LOCALIDAD URBANA MAS CERCANA**

PUERTO OCTAY

**DEMANDA TURISTICA**

LOCAL

**TELEFONO INFORMACION**

<b>DISTANCIA EN KMS</b>	<b>CAPITAL REGIONAL</b>	67
	<b>CAPITAL COMUNAL</b>	0

**USO TURISTICO** ACTUAL

**ESTADO DE CONSERVACION** BUENA

**DESCRIPCION GENERAL**

Desfile de Botes ornamentados en el lago.

# SERVICIO NACIONAL DE TURISMO

## ATRATIVOS TURISTICOS 2012

**CODIGO ATRACTIVO**

### REGION DE LOS LAGOS

R10961



**NOMBRE DEL ATRACTIVO**

OKTOBERFEST DE PUERTO VARAS

**REGION**

REGIÓN DE LOS LAGOS

**JERARQUIA**

REGIONAL

**PROVINCIA**

LLANQUIHUE

**CATEGORIA**

ACONTECIMIENTO PROGRAMADO

**DIRECCION**

CALLE SANTA ROSA

**COMUNA**

PUERTO VARAS

**TIPO DE ATRACTIVO**

EVENTO MISCELÁNEO

**LOCALIDAD O SECTOR**

PUERTO VARAS

**TIPO DE PROPIEDAD**

PRIVADA

**SUBTIPO DEL ATRACTIVO**

EVENTO DE GASTRONOMÍA

**ESTACIONALIDAD DE USO**

OCTUBRE

**ADMINISTRACION**

PRIVADA

**DOTACION SERVICIOS BASICOS**

**LOCALIDAD URBANA MAS CERCANA**

PUERTO VARAS

**DEMANDA TURISTICA**

LOCAL, REGIONAL

**TELEFONO INFORMACION**

<b>DISTANCIA EN KMS</b>	<b>CAPITAL REGIONAL</b>	20
	<b>CAPITAL COMUNAL</b>	0

**USO TURISTICO** ACTUAL

**ESTADO DE CONSERVACION** BUENA

**DESCRIPCION GENERAL**

Una instancia pensada para compartir y disfrutar en familia, degustando diferentes tipos de cervezas, comidas típicas, kuchenés, dulces alemanes, y mucho más, que presentarán los diversos stands durante tres días en la calle techada santa rosa de Puerto Varas, acompañados de música y bailes en vivo.



# SERVICIO NACIONAL DE TURISMO

## ATRATIVOS TURISTICOS 2012

**CODIGO ATRACTIVO**

**REGION DE LOS LAGOS**

R10962



**NOMBRE DEL ATRACTIVO**

OSORNO A FUEGO LENTO

**REGION**

REGIÓN DE LOS LAGOS

**JERARQUIA**

NACIONAL

**PROVINCIA**

OSORNO

**CATEGORIA**

ACONTECIMIENTO PROGRAMADO

**DIRECCION**

INACAP/ PLAZA SOL Y CENTRO CULTURAL OSORN

**COMUNA**

OSORNO

**TIPO DE ATRACTIVO**

EVENTO MISCELÁNEO

**LOCALIDAD O SECTOR**

OSORNO

**TIPO DE PROPIEDAD**

PRIVADA

**SUBTIPO DEL ATRACTIVO**

EVENTO DE GASTRONOMÍA

**ESTACIONALIDAD DE USO**

AGOSTO

**ADMINISTRACION**

PRIVADA

**DOTACION SERVICIOS BASICOS**

**LOCALIDAD URBANA MAS CERCANA**

OSORNO

**DEMANDA TURISTICA**

LOCAL, REGIONAL, NACIONAL

**TELEFONO INFORMACION**

<b>DISTANCIA EN KMS</b>	<b>CAPITAL REGIONAL</b>	107
	<b>CAPITAL COMUNAL</b>	0

107

0

**USO TURISTICO** ACTUAL

**ESTADO DE CONSERVACION** BUENA

**DESCRIPCION GENERAL**

Evento Gastronómico Gourmet lleva 5 versiones y busca descubrir y difundir el uso de productos locales u originarios (como el puye y otras especies de la Provincia de Osorno) en base a nuevas tendencias gastronómicas y de modo gourmet.



# SERVICIO NACIONAL DE TURISMO

## ATRATIVOS TURISTICOS 2012

**CODIGO ATRACTIVO**

**REGION DE LOS LAGOS**

R10963



**NOMBRE DEL ATRACTIVO**

REGATA DE CHILOE

**REGION**

REGIÓN DE LOS LAGOS

**JERARQUIA**

INTERNACIONAL

**PROVINCIA**

LLANQUIHUE

**CATEGORIA**

ACONTECIMIENTO PROGRAMADO

**DIRECCION**

**COMUNA**

PUERTO MONTT

**TIPO DE ATRACTIVO**

DEPORTIVO

**LOCALIDAD O SECTOR**

PUERTO MONTT

**TIPO DE PROPIEDAD**

PRIVADA

**SUBTIPO DEL ATRACTIVO**

DEPORTIVO

**ESTACIONALIDAD DE USO**

FEBRERO

**ADMINISTRACION**

PRIVADA

**DOTACION SERVICIOS BASICOS**

**LOCALIDAD URBANA MAS CERCANA**

PUERTO MONTT

**DEMANDA TURISTICA**

LOCAL, REGIONAL, NACIONAL,  
INTERNACIONAL

**TELEFONO INFORMACION**

<b>DISTANCIA EN KMS</b>	<b>CAPITAL REGIONAL</b>	0
	<b>CAPITAL COMUNAL</b>	0

**USO TURISTICO** ACTUAL

**ESTADO DE CONSERVACION** BUENA

**DESCRIPCION GENERAL**

Regata bianual que se desarrolla durante el mes de Febrero.



# SERVICIO NACIONAL DE TURISMO

## ATRATIVOS TURISTICOS 2012

**CODIGO ATRACTIVO**

### REGION DE LOS LAGOS

R10964

#### NOMBRE DEL ATRACTIVO

ROCA HUENTELLAO - PUCATRIHUE

#### REGION

REGIÓN DE LOS LAGOS

#### JERARQUIA

LOCAL

#### PROVINCIA

OSORNO

#### CATEGORIA

ACONTECIMIENTO PROGRAMADO

#### DIRECCION

#### COMUNA

SAN JUAN DE LA COSTA

#### TIPO DE ATRACTIVO

EVENTO MISCELÁNEO

#### LOCALIDAD O SECTOR

CALETA PUCATRIHUE

#### TIPO DE PROPIEDAD

PRIVADA

#### SUBTIPO DEL ATRACTIVO

OTRO

#### ESTACIONALIDAD DE USO

#### ADMINISTRACION

PRIVADA

#### DOTACION SERVICIOS BASICOS

#### LOCALIDAD URBANA MAS CERCANA

#### DEMANDA TURISTICA

LOCAL

#### TELEFONO INFORMACION

<b>DISTANCIA EN KMS</b>	<b>CAPITAL REGIONAL</b>	170
	<b>CAPITAL COMUNAL</b>	34

**USO TURISTICO** ACTUAL

**ESTADO DE CONSERVACION** BUENA

#### DESCRIPCION GENERAL

El pueblo huilliche concurre en procesión a dar gracias al Taita Huentellao.



# SERVICIO NACIONAL DE TURISMO

## ATRATIVOS TURISTICOS 2012

**CODIGO ATRACTIVO**

**REGION DE LOS LAGOS**

R10965



**NOMBRE DEL ATRACTIVO**

RODEO OFICIAL DE PALENA

**REGION**

REGIÓN DE LOS LAGOS

**JERARQUIA**

REGIONAL

**PROVINCIA**

PALENA

**CATEGORIA**

ACONTECIMIENTO PROGRAMADO

**DIRECCION**

**COMUNA**

PALENA

**TIPO DE ATRACTIVO**

EVENTO MISCELÁNEO

**LOCALIDAD O SECTOR**

PALENA

**TIPO DE PROPIEDAD**

PRIVADA

**SUBTIPO DEL ATRACTIVO**

RODEO

**ESTACIONALIDAD DE USO**

ÚLTIMO FIN SEMANA ENERO

**ADMINISTRACION**

PRIVADA

**DOTACION SERVICIOS BASICOS**

**LOCALIDAD URBANA MAS CERCANA**

PALENA

**DEMANDA TURISTICA**

LOCAL, REGIONAL

**TELEFONO INFORMACION**

<b>DISTANCIA EN KMS</b>	<b>CAPITAL REGIONAL</b>	
	<b>CAPITAL COMUNAL</b>	0

0

**USO TURISTICO** ACTUAL

**ESTADO DE CONSERVACION** BUENA

**DESCRIPCION GENERAL**

Se realiza como parte de las clasificatorias para el Champion de Rancagua.


# SERVICIO NACIONAL DE TURISMO

## ATRATIVOS TURISTICOS 2012

**CODIGO ATRACTIVO**

### REGION DE LOS LAGOS

R10966



**NOMBRE DEL ATRACTIVO**

FIESTA DE SAN PEDRO DE HUALAIHUÉ

**REGION**

REGIÓN DE LOS LAGOS

**JERARQUIA**

LOCAL

**PROVINCIA**

PALENA

**CATEGORIA**

ACONTECIMIENTO PROGRAMADO

**DIRECCION**

**COMUNA**

HUALAIHUÉ

**TIPO DE ATRACTIVO**

EVENTO MISCELÁNEO

**LOCALIDAD O SECTOR**

HUALAIHUÉ

**TIPO DE PROPIEDAD**

PRIVADA

**SUBTIPO DEL ATRACTIVO**

FIESTA RELIGIOSA

**ESTACIONALIDAD DE USO**

JUNIO

**ADMINISTRACION**

PRIVADA

**DOTACION SERVICIOS BASICOS**

**LOCALIDAD URBANA MAS CERCANA**

**DEMANDA TURISTICA**

LOCAL

**TELEFONO INFORMACION**

<b>DISTANCIA EN KMS</b>	<b>CAPITAL REGIONAL</b>	
	<b>CAPITAL COMUNAL</b>	

**USO TURISTICO** ACTUAL

**ESTADO DE CONSERVACION** BUENA

**DESCRIPCION GENERAL**

Celebración de los pescadores locales.





# SERVICIO NACIONAL DE TURISMO

## ATRATIVOS TURISTICOS 2012

**CODIGO ATRACTIVO**

**REGION DE LOS LAGOS**

R10967



**NOMBRE DEL ATRACTIVO**

SEMANA CORDILLERANA DE HORNOPIRÉN

**REGION**

REGIÓN DE LOS LAGOS

**JERARQUIA**

LOCAL

**PROVINCIA**

PALENA

**CATEGORIA**

ACONTECIMIENTO PROGRAMADO

**DIRECCION**

**COMUNA**

HUALAIHUÉ

**TIPO DE ATRACTIVO**

EVENTO MISCELÁNEO

**LOCALIDAD O SECTOR**

HORNOPIRÉN

**TIPO DE PROPIEDAD**

PRIVADA

**SUBTIPO DEL ATRACTIVO**

CARNAVAL O FIESTA COSTUMBRISTA

**ESTACIONALIDAD DE USO**

2° SEMANA DE FEBRERO

**ADMINISTRACION**

PRIVADA

**DOTACION SERVICIOS BASICOS**

**LOCALIDAD URBANA MAS CERCANA**

HORNOPIRÉN

**DEMANDA TURISTICA**

LOCAL

**TELEFONO INFORMACION**

<b>DISTANCIA EN KMS</b>	<b>CAPITAL REGIONAL</b>	0
	<b>CAPITAL COMUNAL</b>	

**USO TURISTICO** ACTUAL

**ESTADO DE CONSERVACION** BUENA

**DESCRIPCION GENERAL**

Actividades típicas locales.



# SERVICIO NACIONAL DE TURISMO

## ATRATIVOS TURISTICOS 2012

**CODIGO ATRACTIVO**

**REGION DE LOS LAGOS**

R10968



**NOMBRE DEL ATRACTIVO**

SEMANA COTAINA

**REGION**

REGIÓN DE LOS LAGOS

**JERARQUIA**

LOCAL

**PROVINCIA**

PALENA

**CATEGORIA**

ACONTECIMIENTO PROGRAMADO

**DIRECCION**

**COMUNA**

HUALAIHUÉ

**TIPO DE ATRACTIVO**

EVENTO MISCELÁNEO

**LOCALIDAD O SECTOR**

CONTAO

**TIPO DE PROPIEDAD**

PRIVADA

**SUBTIPO DEL ATRACTIVO**

CARNAVAL O FIESTA COSTUMBRISTA

**ESTACIONALIDAD DE USO**

3° SEMANA DE FEBRERO

**ADMINISTRACION**

PRIVADA

**DOTACION SERVICIOS BASICOS**

**LOCALIDAD URBANA MAS CERCANA**

**DEMANDA TURISTICA**

LOCAL

**TELEFONO INFORMACION**

<b>DISTANCIA EN KMS</b>	<b>CAPITAL REGIONAL</b>
	<b>CAPITAL COMUNAL</b>

**USO TURISTICO** ACTUAL

**ESTADO DE CONSERVACION** BUENA

**DESCRIPCION GENERAL**

Actividades típicas locales.



# SERVICIO NACIONAL DE TURISMO

## ATRATIVOS TURISTICOS 2012

**CODIGO ATRACTIVO**

**REGION DE LOS LAGOS**

R10969



**NOMBRE DEL ATRACTIVO**

SEMANAS MUSICALES DE FRUTILLAR

**REGION**

REGIÓN DE LOS LAGOS

**JERARQUIA**

INTERNACIONAL

**PROVINCIA**

LLANQUIHUE

**CATEGORIA**

ACONTECIMIENTO PROGRAMADO

**DIRECCION**

**COMUNA**

FRUTILLAR

**TIPO DE ATRACTIVO**

ARTÍSTICO

**LOCALIDAD O SECTOR**

FRUTILLAR

**TIPO DE PROPIEDAD**

PRIVADA

**SUBTIPO DEL ATRACTIVO**

MÚSICA O CANTO

**ESTACIONALIDAD DE USO**

ENERO

**ADMINISTRACION**

PRIVADA

**DOTACION SERVICIOS BASICOS**

**LOCALIDAD URBANA MAS CERCANA**

FRUTILLAR

**DEMANDA TURISTICA**

LOCAL, REGIONAL, NACIONAL, INTERNACIONAL

**TELEFONO INFORMACION**

<b>DISTANCIA EN KMS</b>	<b>CAPITAL REGIONAL</b>	42
	<b>CAPITAL COMUNAL</b>	0

**USO TURISTICO** ACTUAL

**ESTADO DE CONSERVACION** BUENA

**DESCRIPCION GENERAL**

Conciertos Música Clásica.



# SERVICIO NACIONAL DE TURISMO

## ATRATIVOS TURISTICOS 2012

**CODIGO ATRACTIVO**

**REGION DE LOS LAGOS**

R10970



**NOMBRE DEL ATRACTIVO**

STRUDELFFEST FRUTILLAR

**REGION**

REGIÓN DE LOS LAGOS

**JERARQUIA**

REGIONAL

**PROVINCIA**

LLANQUIHUE

**CATEGORIA**

ACONTECIMIENTO PROGRAMADO

**DIRECCION**

COSTANERA DE FRUTILLAR

**TIPO DE ATRACTIVO**

EVENTO MISCELÁNEO

**COMUNA**

FRUTILLAR

**LOCALIDAD O SECTOR**

FRUTILLAR

**TIPO DE PROPIEDAD**

PRIVADA

**SUBTIPO DEL ATRACTIVO**

EVENTO DE GASTRONOMÍA

**ESTACIONALIDAD DE USO**

NOVIEMBRE

**ADMINISTRACION**

PRIVADA

**DOTACION SERVICIOS BASICOS**

**LOCALIDAD URBANA MAS CERCANA**

FRUTILLAR

**DEMANDA TURISTICA**

LOCAL, REGIONAL

**TELEFONO INFORMACION**

<b>DISTANCIA EN KMS</b>	<b>CAPITAL REGIONAL</b>	42
	<b>CAPITAL COMUNAL</b>	0

**USO TURISTICO** ACTUAL

**ESTADO DE CONSERVACION** BUENA

**DESCRIPCION GENERAL**

Muestra gastronómica que se realiza en la costanera de Frutillar.



# SERVICIO NACIONAL DE TURISMO

## ATRATIVOS TURISTICOS 2012

**CODIGO ATRACTIVO**

**REGION DE LOS LAGOS**

R10971



**NOMBRE DEL ATRACTIVO**

SURDOCS DE PUERTO VARAS

**REGION**

REGIÓN DE LOS LAGOS

**JERARQUIA**

NACIONAL

**PROVINCIA**

LLANQUIHUE

**CATEGORIA**

ACONTECIMIENTO PROGRAMADO

**DIRECCION**

**COMUNA**

PUERTO VARAS

**TIPO DE ATRACTIVO**

ARTÍSTICO

**LOCALIDAD O SECTOR**

PUERTO VARAS

**TIPO DE PROPIEDAD**

PRIVADA

**SUBTIPO DEL ATRACTIVO**

FESTIVAL DE CINE

**ESTACIONALIDAD DE USO**

FEBRERO

**ADMINISTRACION**

PRIVADA

**DOTACION SERVICIOS BASICOS**

**LOCALIDAD URBANA MAS CERCANA**

PUERTO VARAS

**DEMANDA TURISTICA**

LOCAL, REGIONAL, NACIONAL

**TELEFONO INFORMACION**

<b>DISTANCIA EN KMS</b>	<b>CAPITAL REGIONAL</b>	20
	<b>CAPITAL COMUNAL</b>	0

**USO TURISTICO** ACTUAL

**ESTADO DE CONSERVACION** BUENA

**DESCRIPCION GENERAL**

Festival de cine documental.



# SERVICIO NACIONAL DE TURISMO

## ATRATIVOS TURISTICOS 2012

**CODIGO ATRACTIVO**

### REGION DE LOS LAGOS

R10972



**NOMBRE DEL ATRACTIVO**

TEMPORADA CONCIERTO LAS QUEMAS DE PUERTO MONTT

**REGION**

REGIÓN DE LOS LAGOS

**JERARQUIA**

LOCAL

**PROVINCIA**

LLANQUIHUE

**CATEGORIA**

ACONTECIMIENTO PROGRAMADO

**DIRECCION**

**COMUNA**

PUERTO MONTT

**TIPO DE ATRACTIVO**

ARTÍSTICO

**LOCALIDAD O SECTOR**

PUERTO MONTT

**TIPO DE PROPIEDAD**

PRIVADA

**SUBTIPO DEL ATRACTIVO**

MÚSICA O CANTO

**ESTACIONALIDAD DE USO**

**ADMINISTRACION**

PRIVADA

**DOTACION SERVICIOS BASICOS**

**LOCALIDAD URBANA MAS CERCANA**

PUERTO MONTT

**DEMANDA TURISTICA**

LOCAL

**TELEFONO INFORMACION**

<b>DISTANCIA EN KMS</b>	<b>CAPITAL REGIONAL</b>	0
	<b>CAPITAL COMUNAL</b>	0

**USO TURISTICO** ACTUAL

**ESTADO DE CONSERVACION** BUENA

**DESCRIPCION GENERAL**

Festival de música.

# SERVICIO NACIONAL DE TURISMO

## ATRATIVOS TURISTICOS 2012

**CODIGO ATRACTIVO**

### REGION DE LOS LAGOS

R10973



**NOMBRE DEL ATRACTIVO**

TEMPORALES TEATRALES DE PUERTO MONTT

**REGION**

REGIÓN DE LOS LAGOS

**JERARQUIA**

INTERNACIONAL

**PROVINCIA**

LLANQUIHUE

**CATEGORIA**

ACONTECIMIENTO PROGRAMADO

**DIRECCION**

**COMUNA**

PUERTO MONTT

**TIPO DE ATRACTIVO**

ARTÍSTICO

**LOCALIDAD O SECTOR**

PUERTO MONTT

**TIPO DE PROPIEDAD**

PRIVADA

**SUBTIPO DEL ATRACTIVO**

TEATRO

**ESTACIONALIDAD DE USO**

JULIO

**ADMINISTRACION**

PRIVADA

**DOTACION SERVICIOS BASICOS**

**LOCALIDAD URBANA MAS CERCANA**

PUERTO MONTT

**DEMANDA TURISTICA**

LOCAL, REGIONAL, NACIONAL,  
INTERNACIONAL

**TELEFONO INFORMACION**

<b>DISTANCIA EN KMS</b>	<b>CAPITAL REGIONAL</b>	0
	<b>CAPITAL COMUNAL</b>	0

**USO TURISTICO** ACTUAL

**ESTADO DE CONSERVACION** BUENA

**DESCRIPCION GENERAL**

Constituye uno de los más importantes eventos de las artes escénicas de Chile, y es el único Festival que se realiza en invierno.

**SERVICIO NACIONAL DE TURISMO**

**ATRATIVOS TURISTICOS 2012**

**CODIGO ATRACTIVO**

**REGION DE LOS LAGOS**

R10974



**NOMBRE DEL ATRACTIVO**

VERANO EN PUERTO VARAS

**REGION**

REGIÓN DE LOS LAGOS

**JERARQUIA**

NACIONAL

**PROVINCIA**

LLANQUIHUE

**CATEGORIA**

ACONTECIMIENTO PROGRAMADO

**DIRECCION**

**COMUNA**

PUERTO VARAS

**TIPO DE ATRACTIVO**

EVENTO MISCELÁNEO

**LOCALIDAD O SECTOR**

PUERTO VARAS

**TIPO DE PROPIEDAD**

PRIVADA

**SUBTIPO DEL ATRACTIVO**

FERIA O EXPOSICIÓN

**ESTACIONALIDAD DE USO**

ENERO-FEBRERO

**ADMINISTRACION**

PRIVADA

**DOTACION SERVICIOS BASICOS**

**LOCALIDAD URBANA MAS CERCANA**

PUERTO VARAS

**DEMANDA TURISTICA**

LOCAL, REGIONAL, NACIONAL

**TELEFONO INFORMACION**

<b>DISTANCIA EN KMS</b>	<b>CAPITAL REGIONAL</b>	20
	<b>CAPITAL COMUNAL</b>	0

**USO TURISTICO** ACTUAL

**ESTADO DE CONSERVACION** BUENA

**DESCRIPCION GENERAL**

Actividades de interés turístico durante toda la temporada de verano.



## SERVICIO NACIONAL DE TURISMO

### ATRATIVOS TURISTICOS 2012

**CODIGO ATRACTIVO**

#### REGION DE LOS LAGOS

R10975



**NOMBRE DEL ATRACTIVO**

WETRIPANTU, AÑO NUEVO MAPUCHE EN CASTRO

**REGION**

REGIÓN DE LOS LAGOS

**JERARQUIA**

LOCAL

**PROVINCIA**

CHILOÉ

**CATEGORIA**

ACONTECIMIENTO PROGRAMADO

**DIRECCION**

**COMUNA**

CASTRO

**TIPO DE ATRACTIVO**

EVENTO MISCELÁNEO

**LOCALIDAD O SECTOR**

CASTRO

**TIPO DE PROPIEDAD**

PRIVADA

**SUBTIPO DEL ATRACTIVO**

FIESTA RELIGIOSA

**ESTACIONALIDAD DE USO**

24 DE JUNIO

**ADMINISTRACION**

PRIVADA

**DOTACION SERVICIOS BASICOS**

**LOCALIDAD URBANA MAS CERCANA**

CASTRO

**DEMANDA TURISTICA**

LOCAL

**TELEFONO INFORMACION**

<b>DISTANCIA EN KMS</b>	<b>CAPITAL REGIONAL</b>	177
	<b>CAPITAL COMUNAL</b>	0

**USO TURISTICO** ACTUAL

**ESTADO DE CONSERVACION** BUENA

**DESCRIPCION GENERAL**

Es la fecha más celebrada por el pueblo mapuche-huilliche, respetada y celebrada por los antepasados, con gran participación comunitaria; abundancia de comidas, bebidas, vestuarios y ceremonias religiosas para dar gracias a la Ñuke Mapu - la Madre Tierra.

# SERVICIO NACIONAL DE TURISMO

## ATRATIVOS TURISTICOS 2012

**CODIGO ATRACTIVO**

### REGION DE LOS LAGOS

R10976



**NOMBRE DEL ATRACTIVO**

WETRIPANTU, AÑO NUEVO MAPUCHE EN PUYEHUE

**REGION**

REGIÓN DE LOS LAGOS

**JERARQUIA**

LOCAL

**PROVINCIA**

OSORNO

**CATEGORIA**

ACONTECIMIENTO PROGRAMADO

**DIRECCION**

**COMUNA**

PUYEHUE

**TIPO DE ATRACTIVO**

EVENTO MISCELÁNEO

**LOCALIDAD O SECTOR**

VILLORRIO LOS NEGROS

**TIPO DE PROPIEDAD**

PRIVADA

**SUBTIPO DEL ATRACTIVO**

FIESTA RELIGIOSA

**ESTACIONALIDAD DE USO**

23 DE JUNIO

**ADMINISTRACION**

PRIVADA

**DOTACION SERVICIOS BASICOS**

**LOCALIDAD URBANA MAS CERCANA**

**DEMANDA TURISTICA**

LOCAL

**TELEFONO INFORMACION**

<b>DISTANCIA EN KMS</b>	<b>CAPITAL REGIONAL</b>
	<b>CAPITAL COMUNAL</b>

**USO TURISTICO** ACTUAL

**ESTADO DE CONSERVACION** BUENA

**DESCRIPCION GENERAL**

Celebración del nuevo año que marca la renovación de los ciclos naturales y que da comienzo a la temporada de frío y al día más corto del año, por consiguiente la noche más larga.




# SERVICIO NACIONAL DE TURISMO

## ATRATIVOS TURISTICOS 2012

**CODIGO ATRACTIVO**

### REGION DE LOS LAGOS

R10977



**NOMBRE DEL ATRACTIVO**

YO CHEF TU CHEF EN OSORNO

**REGION**

REGIÓN DE LOS LAGOS

**JERARQUIA**

NACIONAL

**PROVINCIA**

OSORNO

**CATEGORIA**

ACONTECIMIENTO PROGRAMADO

**DIRECCION**

HOTEL SONESTA/INSTITUTO LA ARAUCANA

**COMUNA**

OSORNO

**TIPO DE ATRACTIVO**

EVENTO MISCELÁNEO

**LOCALIDAD O SECTOR**

OSORNO

**TIPO DE PROPIEDAD**

PRIVADA

**SUBTIPO DEL ATRACTIVO**

EVENTO DE GASTRONOMÍA

**ESTACIONALIDAD DE USO**

2° SEMANA DE OCTUBRE

**ADMINISTRACION**

PRIVADA

**DOTACION SERVICIOS BASICOS**

**LOCALIDAD URBANA MAS CERCANA**

OSORNO

**DEMANDA TURISTICA**

LOCAL, REGIONAL, NACIONAL

**TELEFONO INFORMACION**

<b>DISTANCIA EN KMS</b>	<b>CAPITAL REGIONAL</b>	107
	<b>CAPITAL COMUNAL</b>	0

107

0

**USO TURISTICO** ACTUAL

**ESTADO DE CONSERVACION** BUENA

**DESCRIPCION GENERAL**

Evento que realiza por tercer año La Araucana y ha logrado poner en valor el patrimonio de las colonias presentes en Osorno (Árabe, española, alemana, francesa y huilliche) a través de la gastronomía, incorporando sus bailes y principales gestores culturales presentes. Es un evento que le da identidad patrimonial a una zona productora de agroalimentos como Osorno.