



# DESTINOS TURÍSTICOS CONSOLIDADOS DE CHILE: ANTECEDENTES BÁSICOS PARA LA GESTIÓN TURÍSTICA



**SERNATUR**  
Ministerio de  
Economía, Fomento  
y Turismo

Gobierno de Chile



**DESTINOS  
TURÍSTICOS  
CONSOLIDADOS  
DE CHILE:  
ANTEDECENTES  
BÁSICOS PARA LA  
GESTIÓN TURÍSTICA**



**DESTINOS TURÍSTICOS CONSOLIDADOS DE CHILE:**  
ANTECEDENTES BÁSICOS PARA LA GESTIÓN TURÍSTICA  
Primera Edición, Diciembre 2016

**Servicio Nacional de Turismo**

Publicación de la Subdirección de Desarrollo, de Territorio y Medio Ambiente a cargo de las profesionales Arlette Levy Arensburg y Nicols Arce Lapierre, con el apoyo de las Unidades de Productos, Destinos, Servicios Turísticos y Capital Humano, del Departamento de Estadísticas y de las Unidades de los Programas Vacaciones Tercera Edad y Giras de Estudios de Sernatur y de la alumna en práctica de la UTEM, Camila Astudillo Arellano.

**Servicio Nacional de Turismo - Sernatur**

Av. Providencia 1550, Providencia, Santiago - Chile  
Código Postal 7500548  
Correo electrónico: [contacto@sernatur.cl](mailto:contacto@sernatur.cl)  
[www.sernatur.cl](http://www.sernatur.cl)

Se autoriza la reproducción parcial de los contenidos del presente documento, para efectos de su utilización a título de cita o con fines de enseñanza e investigación, siempre citando la fuente correspondiente.



# ÍNDICE

<b>Cartografía de Destinos Turísticos consolidados a Nivel Nacional</b>	<b>5</b>
<b>Listado de Destinos Turísticos consolidados por Región</b>	
<b>Región de Arica y Parinacota</b>	
Arica .....	7
<b>Región de Tarapacá</b>	
Pica .....	13
Iquique .....	18
<b>Región de Antofagasta</b>	
San Pedro de Atacama .....	24
Antofagasta .....	30
<b>Región de Atacama</b>	
Caldera – Parque Nacional Pan de Azúcar .....	35
Valle de Copiapó .....	41
<b>Región de Coquimbo</b>	
La Serena – Coquimbo .....	47
Valle del Elqui .....	53
Litoral Los Vilos – Pichidanguí .....	59
<b>Región de Valparaíso</b>	
Litoral Norte – Papudo .....	63
Litoral Viña del Mar – Concón – Valparaíso .....	68
Olmué La Campana .....	74
Litoral Algarrobo y Santo Domingo .....	79
Isla de Pascua .....	84
<b>Región Metropolitana de Santiago</b>	
Santiago Urbano .....	89
Cajón del Maipo .....	95
<b>Región de O’Higgins</b>	
Pichilemu .....	100
Lago Rapel .....	104
Valle de Colchagua .....	108
<b>Región del Maule</b>	
Costa Maule .....	112
<b>Región de Biobío</b>	
Concepción y Alrededores .....	117
Lago Lanalhue .....	123
Valle de las Trancas .....	128
Salto del Laja .....	134
<b>Región de la Araucanía</b>	
Temuco .....	138
Araucanía Andina .....	143
Araucanía Lacustre .....	149
<b>Región de Los Ríos</b>	
Valdivia – Corral .....	155
Panguipulli .....	161
Cuenca del Lago Ranco – Futrono .....	167
<b>Región de Los Lagos</b>	
Osorno – Puyehue .....	173
Lago Llanquihue y Todos los Santos .....	179
Puerto Montt .....	185
Archipiélago de Chiloé .....	191
<b>Región de Aysén</b>	
Coyhaique y Puerto Aysén .....	197
Cuenca del Lago General Carrera .....	203
<b>Región de Magallanes</b>	
Parque Nacional Torres del Paine .....	208
Estrecho de Magallanes .....	214
<b>Regiones Valparaíso, Metropolitana, La Araucanía y Los Lagos</b>	
Nieve .....	220
<b>Referencias Bibliográficas</b>	<b>224</b>

# Presentación

Destinos turísticos consolidados de Chile:

Antecedentes básicos para la gestión turística

Chile cuenta con un importante potencial de recursos y atractivos naturales y culturales de interés turístico, los que junto a una oferta de servicios y a una demanda turística cada vez creciente, constituyen una real oportunidad para la toma de decisiones, en lo que respecta a inversiones y apoyo a la gestión turística del sector público y privado.

Se ha considerado un número de 40 destinos, los que corresponden, aproximadamente, a destinos en categoría de “Consolidados”, los cuales disponen de información técnica y estadística uniforme, actualizada y vigente al año 2015, contando además con una diversidad tanto en la oferta de atractivos, servicios turísticos y gestión necesarios para la atracción de la demanda turística. Se ha considerado necesario incluir al menos un destino por región.

Cada Ficha permite describir un destino turístico según distintos aspectos y contiene, al menos, descripción general del destino, antecedentes geográficos, estadísticas de oferta y demanda turística, equipamiento y servicios turísticos, gestión turística y territorial y antecedentes sobre Sustentabilidad y Calidad de Servicios Turísticos. Debido a la falta de información estadística y sectorial, algunos destinos no cuentan con la totalidad de la información estadística y antecedentes descritos.

Servicio Nacional de Turismo, 2016



Región	Destino
<b>Arica y Parinacota</b>	Arica
<b>Tarapacá</b>	Pica
	Iquique
<b>Antofagasta</b>	San Pedro de Atacama
	Antofagasta
<b>Atacama</b>	Caldera - PN Pan de Azúcar
	Valle de Copiapó
<b>Coquimbo</b>	La Serena - Coquimbo
	Valle del Elqui
	Litoral Los Vilos - Pichidangui
<b>Valparaíso</b>	Isla de Pascua
	Litoral Norte - Papudo
	Litoral Viña del Mar - Concón - Valparaíso*
	Olmué - La Campana
	Litoral Algarrobo y Santo Domingo
<b>Metropolitana</b>	Santiago Urbano
	Cajón del Maipo
<b>O'Higgins</b>	Pichilemu
	Lago Rapel
	Valle de Colchagua
<b>Maule</b>	Costa Maule**
<b>Biobío</b>	Concepción y Alrededores
	Lago Lanalhue
	Vale de las Trancas
	Saltos del Laja
<b>Araucanía</b>	Temuco
	Araucanía Andina
	Araucanía Lacustre
<b>Los Ríos</b>	Valdivia - Corral
	Panguipulli
	Cuenca del Lago Ranco - Futrono
<b>Los Lagos</b>	Osorno - Puyehue
	Lagos Llanquihue y Todos los Santos
	Puerto Montt
	Archipiélago de Chiloé
<b>Aysén</b>	Coyhaique y Puerto Aysén
	Cuenca del Lago General Carrera
<b>Magallanes</b>	PN Torres del Paine
	Estrecho de Magallanes
<b>Valparaíso, Metropolitana, Araucanía, Los Lagos</b>	Nieve***

\*Para efectos del presente documento y dada la información estadística disponible, el destino Valparaíso se incorpora dentro del Destino "Litoral Viña del Mar - Concón".

\*\* Para efectos del presente documento, se agrega el destino "Costa Maule", para la Región del Maule, ya la Región no tiene ningún destino en categoría consolidado, y el destino "Costa Maule" dispone de información estadística.

\*\*\*Se incluye un nuevo destino "Nieve" que comprende las regiones de Valparaíso, Metropolitana, Araucanía y Los Lagos, ya que este destino cuenta con información estadística disponible. Este destino incluye los principales centros invernales a nivel Nacional. Los destinos turísticos de categoría consolidado "Portillo" (Región de Valparaíso) y "Centros de Montaña" (Región Metropolitana), no cuentan con información estadística, por sí solos, pero si se incluyen en el destino "Nieve".

Destino

# Arica

Región de Arica y Parinacota

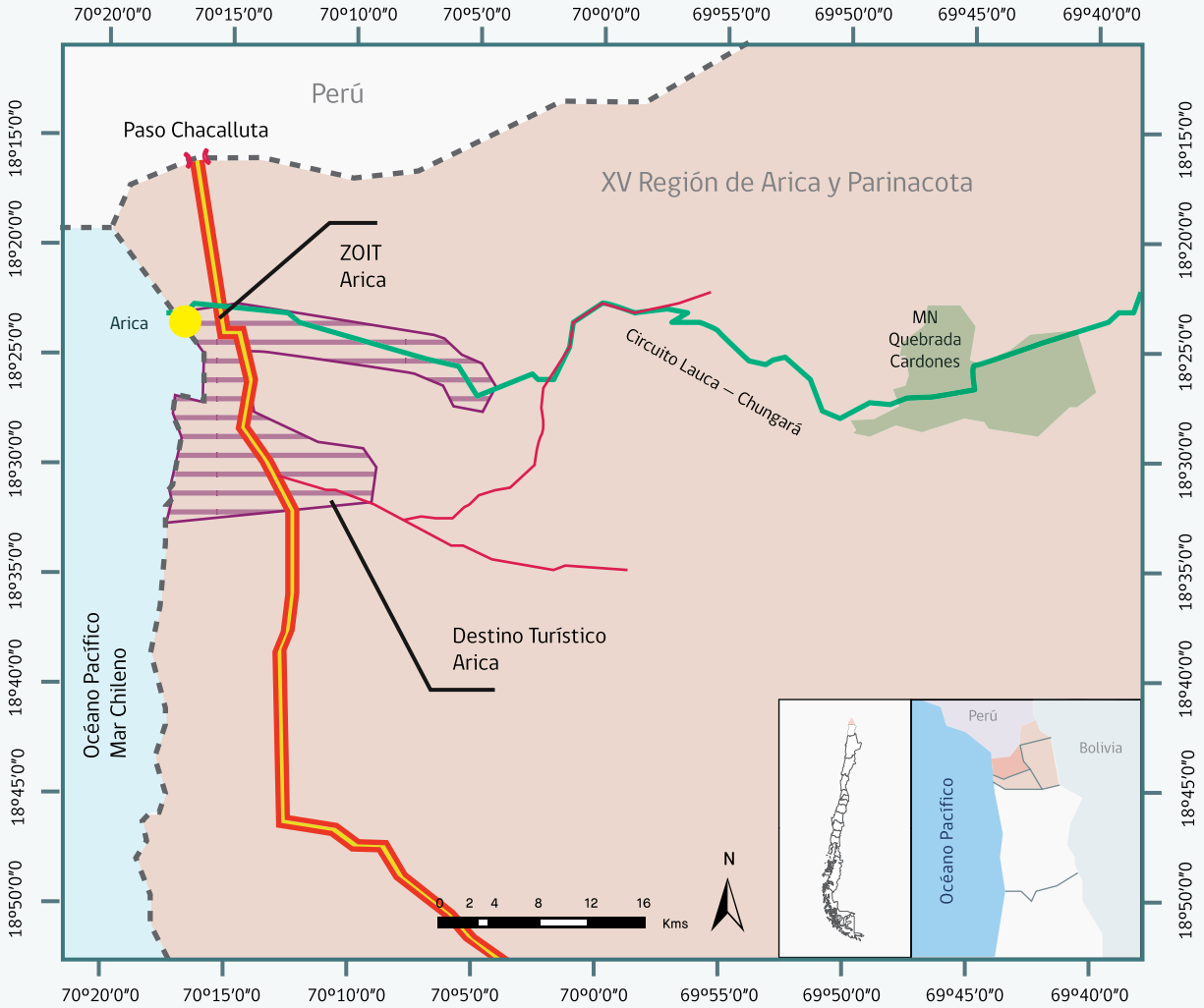


Tinkus - Carnaval Andino con la Fuerza del Sol  
Autor: Michael Silva Arancibia

**Arica** es reconocida por sus playas, su patrimonio arqueológico en el que destaca las Momias de Chinchorro, circuitos y la presencia de geoglifos que identifican este destino, conocido por su bonanza climática durante prácticamente todo el año. Ubicada en el borde costero con variados servicios y equipamiento turístico, constituye un centro importante vacacional para flujos de turistas peruanos y boliviano, e importante turismo interno

orientado a la Tercera Edad. 3 km. al sur y 10 km. al norte, se encuentran los valles de Azapa y Lluta respectivamente con cultivos de variadas hortalizas, cítricos, aceitunas y frutos tropicales; a un poco más de 100 km. al sureste de Arica, en el valle de Codpa, se localiza un área de producción artesanal vinífera, el centenario vino Pintatani y otros legados culturales del período Tiawanaco y Colonial, las iglesias de San Martín de Tour y Chitita.

# Destino: Arica / Región de Arica y Parinacota



- |                     |                      |           |                       |
|---------------------|----------------------|-----------|-----------------------|
| Destinos Turísticos | Río                  | Red Vial  | Atractivos Turísticos |
| SNASPE              | Circuitos turísticos | Ruta 5    | Nacional              |
| ZOIT                | Pasos fronterizos    | Pavimento | Internacional         |
| Salar               | Ciudades principales |           |                       |

## ATRATIVOS TURÍSTICOS

- 12 Sitio natural
- 06 Realización técnica, científica o artística contemporánea
- 06 Folklore
- 23 Museo o manifestación cultural
- 01 Centro o lugar de esparcimiento
- 10 Acontecimiento programado

Valle de Azapa - Geoglifos de Lluta  
 Geoglifos Cerro Sagrado - Arica  
 Morro de Arica (Mh) - Museo Arqueológico San Miguel de Azapa- Museo Histórico y de Armas de Arica - Volcán Pomerape - Casino de Juegos de Arica- Estación De Ferrocarril Arica-La Paz (MH)- Catedral San Marcos (MH) - Museo de Sitio Colón 10 - Campeonato Mundial de Surf - Carnaval Andino "Con la Fuerza del Sol" - Campeonato Mundial de Bodyboard - Gransslam Arica Chilean Challenge - Encuentro Internacional de Rondallas Festival Internacional de Cine Rural - Festival Internacional de Tango - Festival Internacional de Teatro de Muñecosde Arica - Playa Chinchorro - Playa El Laucho - Playa La Lisera - Playa Las Machas

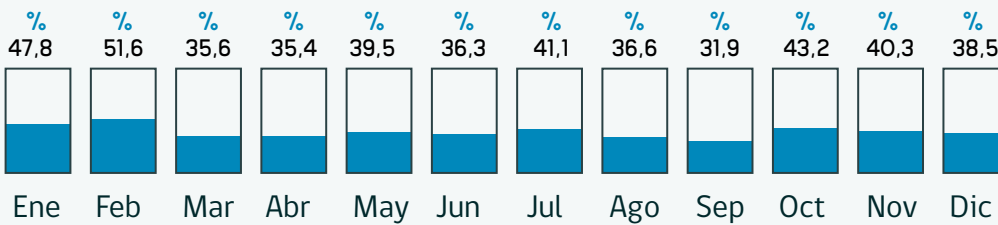


## Información Estadística

### VISITAS DE TURISTAS NACIONALES Y EXTRANJEROS A SITIOS SNASPE, 2008-2015 PARQUE NACIONAL LAUCA

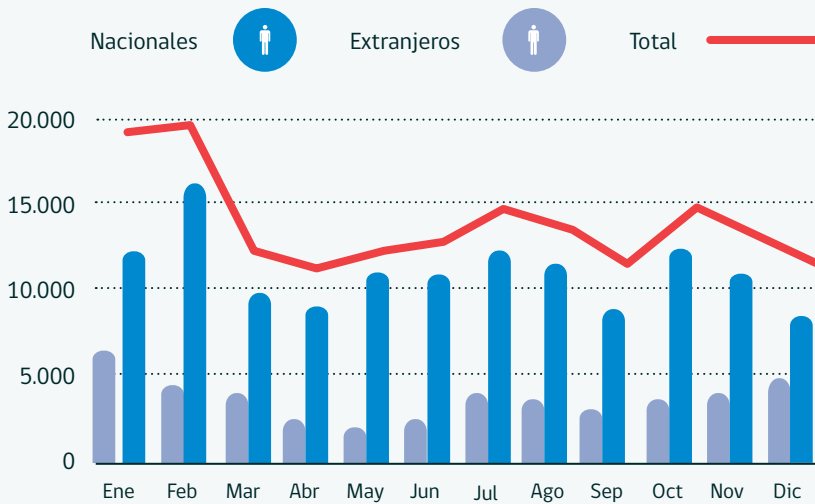


### TASA DE OCUPABILIDAD EN HABITACIONES, AÑO 2015



Arica

### LLEGADAS A ESTABLECIMIENTOS DE ALOJAMIENTO TURÍSTICO (EAT), POR MES. 2015



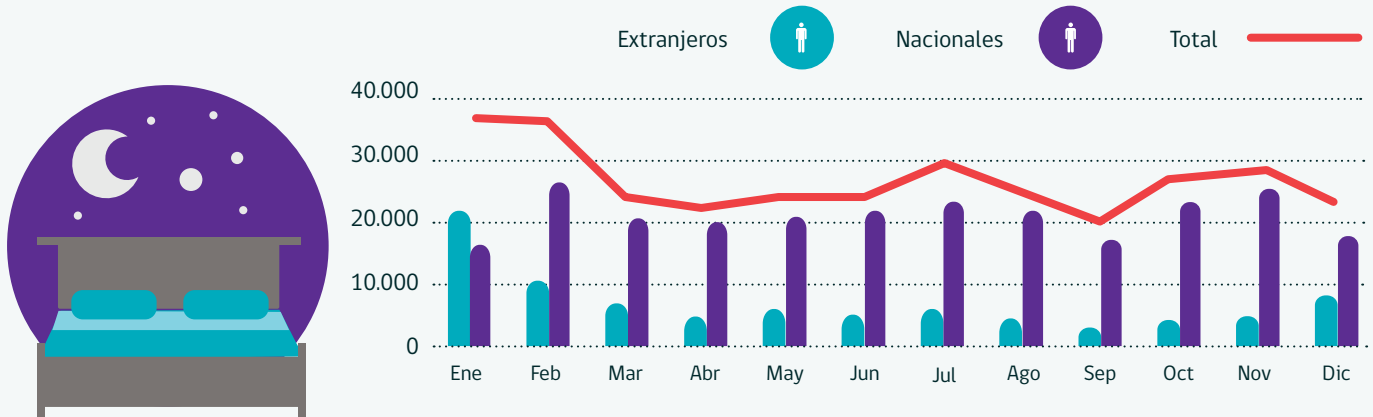
### DISTRIBUCIÓN DE LLEGADAS DE PASAJEROS A EAT SEGÚN RESIDENCIA AÑO 2015



Nota: El destino "Arica" cuenta con información de tasa de ocupabilidad, llegadas y pernoctaciones proporcionada por el INE correspondiente al destino "Arica y alrededores", el cual comprende información agrupada de las siguientes comunas: Arica, Putre y Camarones. Cabe señalar que, el 82% de Establecimientos de Alojamiento Turístico corresponde a la comuna de Arica.

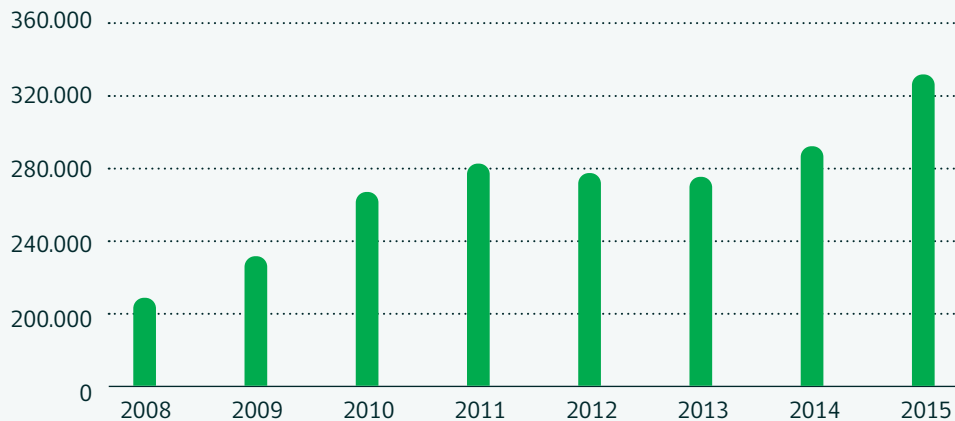
## Información Estadística

### PERNOCTACIONES EN ESTABLECIMIENTOS DE ALOJAMIENTO TURÍSTICO (EAT), POR MES, AÑO 2015

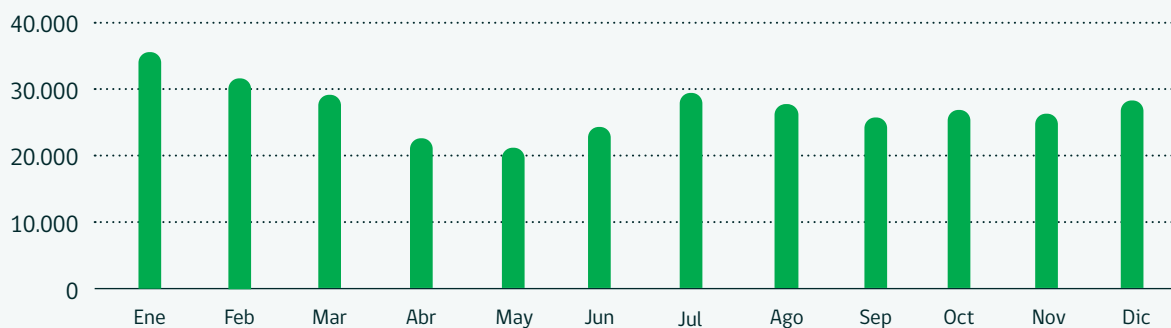


### LLEGADAS DE TURISTAS EXTRANJEROS POR PASO FRONTERIZO CHACALLUTA, POR AÑO. 2008 - 2015

Arica



### LLEGADAS DE TURISTAS EXTRANJEROS POR PASO FRONTERIZO CHACALLUTA, POR MES. 2015





# Información y Gestión Territorial

## ORDENANZAS MUNICIPALES



## PLADETUR



Elaboración Comuna Arica

## OFICINAS DE TURISMO



- Unidad de Turismo Municipal Arica
- Oficina de Información Turística Sernatur Arica

## INSTRUMENTOS DE PLANIFICACIÓN



- Límite Urbano Arica
- Plan Regulador Comunal Arica
- Plan Seccional Arica
- Plan Regional de Desarrollo Urbano Arica

Arica

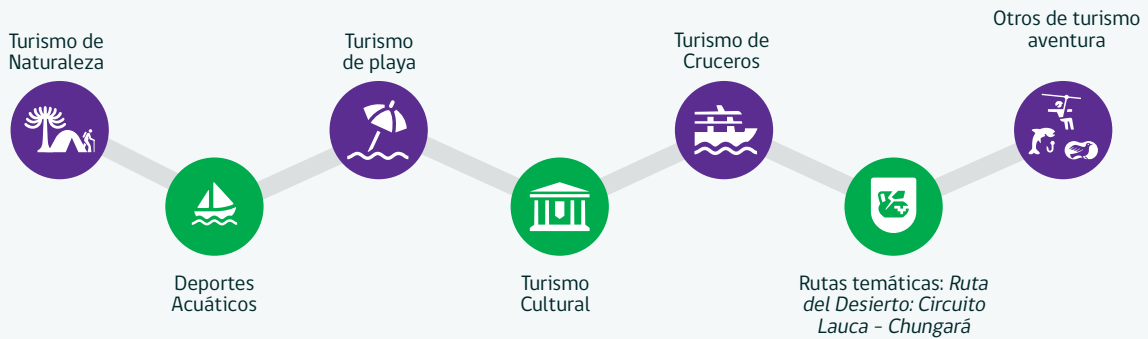
# Servicios Turísticos

## PRINCIPALES SERVICIOS TURÍSTICOS



# Actividades y tipos de turismo

## PRINCIPALES ACTIVIDADES TURÍSTICAS Y TIPOS DE TURISMO EN EL DESTINO

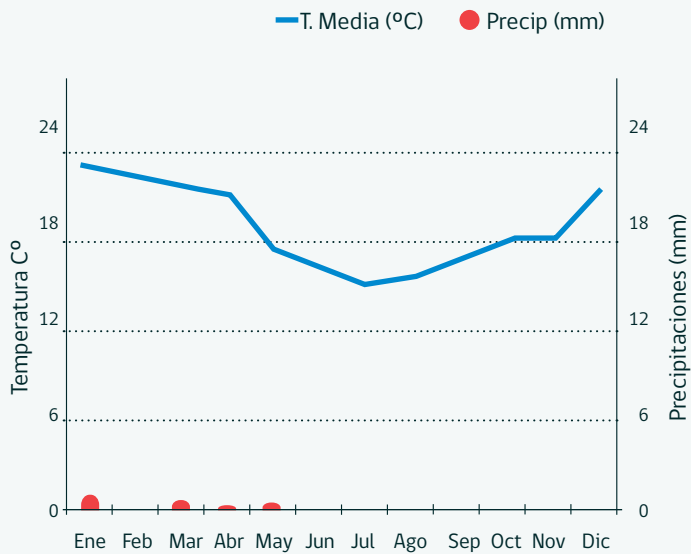


### Características Climáticas

### Programas e instrumentos vigentes de fomento en turismo

#### CLIMOGRAMA ARICA

Arica



Tipo	Descripción
Foco Destino	✓
Programas Turismo Social	VTE Nacional GE Nacional
Programas Estratégicos	Arica Borde Costero

**IFI:** Instrumento de Fomento Integrado. **VTE:** Vacaciones Tercera Edad. **SIGO:** Sistema Inicial de Gestión Organizacional. **ASPE:** Área Silvestre Protegida del Estado. **SST:** Subsecretaría de Turismo. **ZOIT:** Zona de Interés Turístico



Destino

# Pica

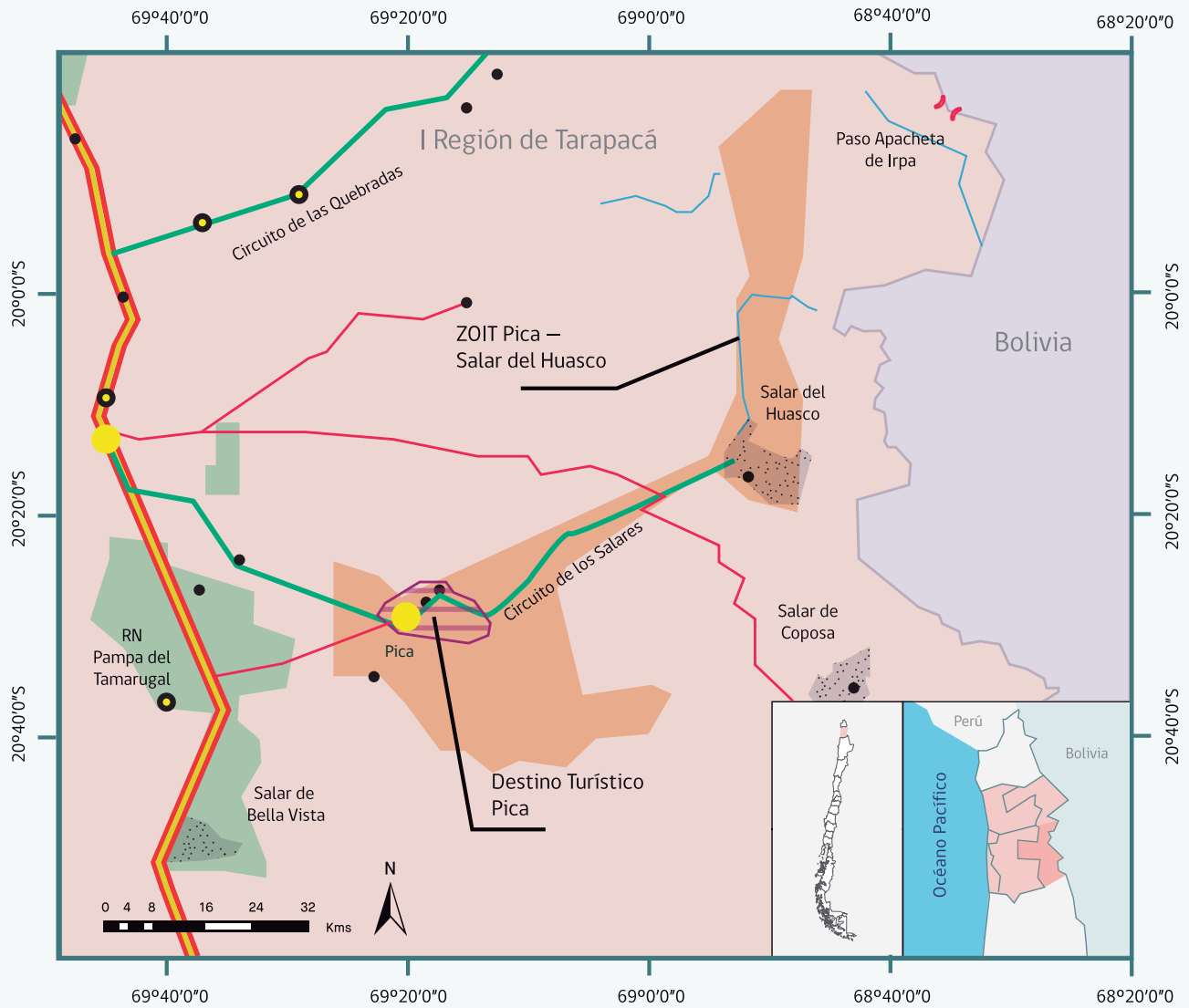
Región de Tarapacá

Plaza de Armas Pica  
Autor: SERNATUR

Ubicado en el Norte de Chile, **Pica** es un destino termal, que abarca territorios de la precordillera y del altiplano, donde destacan las termas de las localidades de Pica, Lirima, Mamiña y Macaya. Es un territorio rico en lagunas y salares donde destaca el Parque Nacional Salar del Huasco con avifauna única, salpicado con pueblos típicos andinos. resalta su valor paisajístico con altas cumbres nevadas del Sillajuay, estepas y bofedales con pastoreo de llamos. Es un territorio apto para desarrollar actividades de turismo de aventura y ecoturismo y posee además zonas de preservación y protección y un Santuario de la Naturaleza en el

Salar del Huasco. Las localidades termales de Pica y Mamiña destacan por su infraestructura y servicios turísticos y clima con temperaturas agradables todo el año y escasas precipitaciones. Pica, el llamado Oasis del desierto, se caracteriza principalmente por las piscinas termales que se encuentran que marca fuerte el desarrollo del turismo y vegetación en medio del desierto con plantaciones de cítricos en los que sobresale el Limón de Pica con denominación de origen, famoso por su tamaño y sabor distintivo. En los paisajes que rodean la localidad se encuentran patrimonio arqueológico en geoglifos.

## Destino: Pica / Región de Tarapacá



- |                     |                      |                 |                              |
|---------------------|----------------------|-----------------|------------------------------|
| Destinos Turísticos | Río                  | <u>Red Vial</u> | <u>Atractivos Turísticos</u> |
| SNASPE              | Circuitos turísticos | Ruta 5          | Nacional                     |
| ZOIT                | Pasos fronterizos    | Pavimento       | Internacional                |
| Salar               | Ciudades principales |                 |                              |

### ATRATIVOS TURÍSTICOS

- 08** Sitio natural
- 01** Realización técnica, científica o artística contemporánea
- 04** Folklore
- 03** Museo o manifestación cultural
- 00** Centro o lugar de esparcimiento
- 06** Acontecimiento programado

Oasis de Pica  
 Matilla  
 Salar de Coposa  
 Laguna Y Salar del Huasco (SN)  
 Quebrada de Chacarilla (SN)  
 Iglesia de Pica (MH)

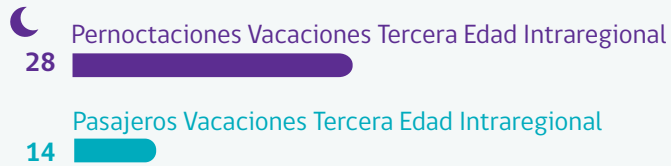


## Información Estadística

### VISITAS DE TURISTAS NACIONALES Y EXTRANJEROS 2008-2015 RESERVA NACIONAL PAMPA DEL TAMARUGAL



### PROGRAMAS DE TURISMO SOCIAL DE SERNATUR - VACACIONES TERCERA EDAD



## Actividades y tipos de turismo

### PRINCIPALES ACTIVIDADES TURÍSTICAS Y TIPOS DE TURISMO EN EL DESTINO

Turismo de Naturaleza



Turismo Termal



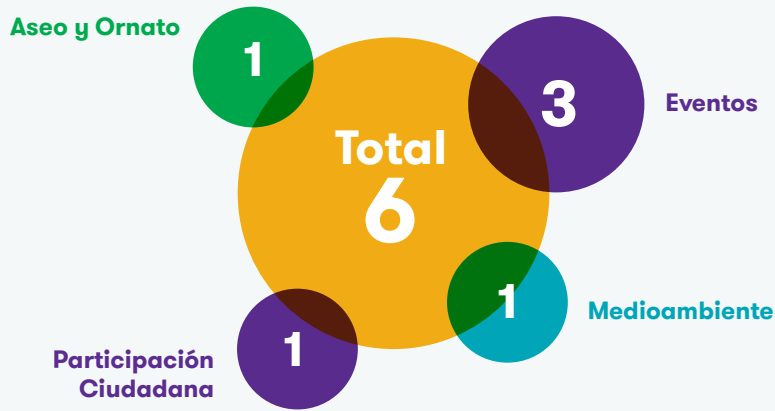
Turismo Cultural



Rutas temáticas: Ruta del Desierto: Circuito de los Salares

## Información y Gestión Territorial

### ORDENANZAS MUNICIPALES



### PLADETUR



### OFICINAS DE TURISMO

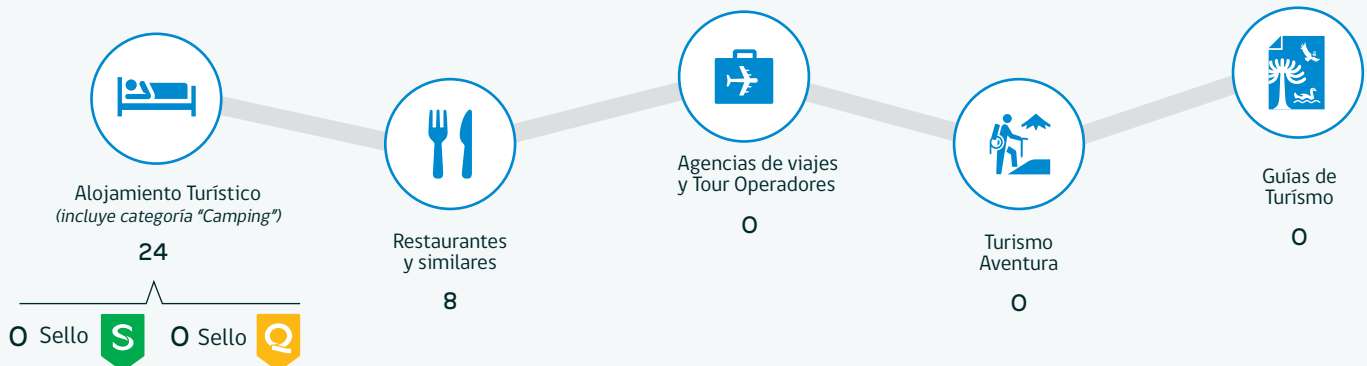


### INSTRUMENTOS DE PLANIFICACIÓN



## Servicios Turísticos

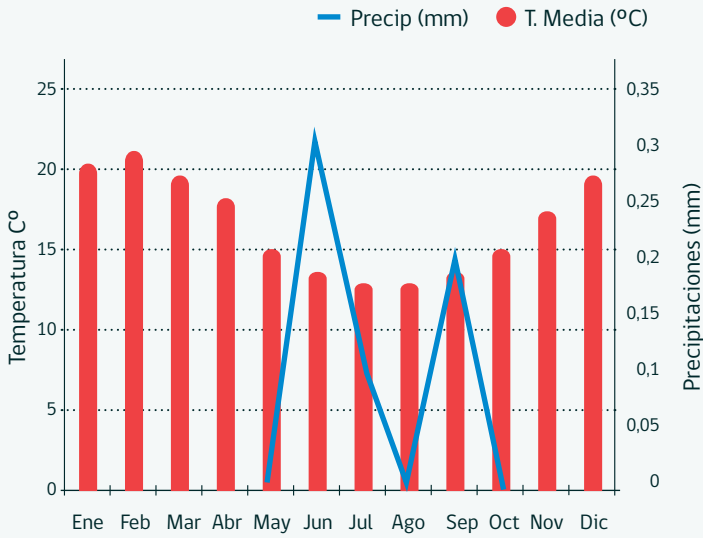
### PRINCIPALES SERVICIOS TURÍSTICOS



## Características Climáticas

## Programas e instrumentos vigentes de fomento en turismo

### CLIMOGRAMA ARACENA



Tipo	Descripción
Programas Turismo Social	VTE INTRAREGIONAL
Programas Estratégicos	Altiplano Sustentable Qhapaq Ñam
Plan Chile 360° Productos Turísticos	Producto A

**IFI:** Instrumento de Fomento Integrado. **VTE:** Vacaciones Tercera Edad. **SIGO:** Sistema Inicial de Gestión Organizacional. **ASPE:** Área Silvestre Protegida del Estado. **SST:** Subsecretaría de Turismo. **ZOIT:** Zona de Interés Turístico

Destino

# Iquique

Región de Tarapacá



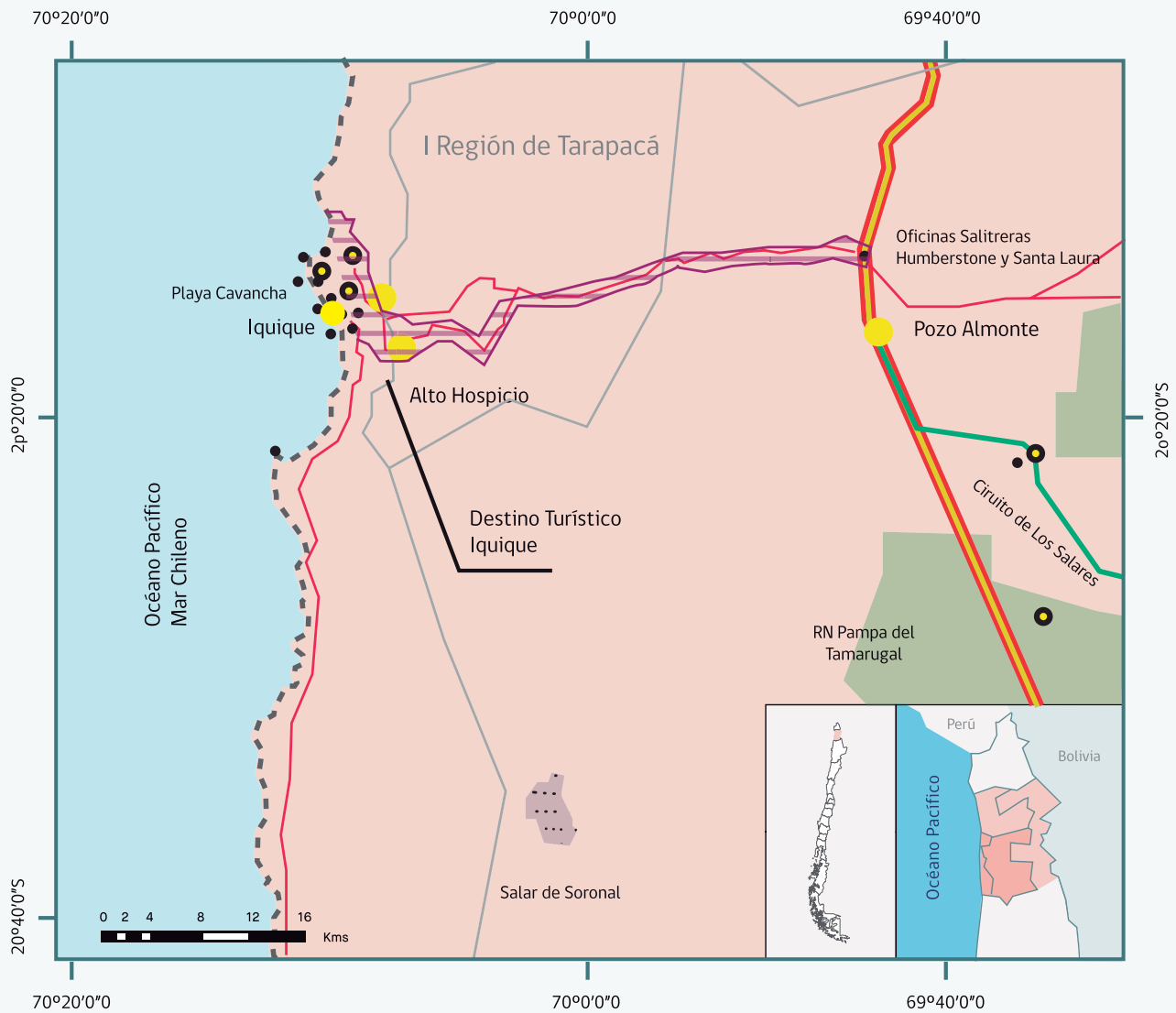
Iquique  
SERNATUR

Destino ubicado en el norte de Chile presenta ventajosas oportunidades de actividades productivas y recreativas debido a la existencia de un importante puerto y recursos pesqueros, zona franca, playas y atractivos históricos y culturales ubicados en su entorno cercano. Más de 100 km. de costa conjugan playas de arenas suaves con un clima privilegiado gran parte del año. La Ciudad de

**Iquique** es una buena opción y destino de sol y playa, condición que surge por su clima y es posible desarrollar actividades deportivas y visitar atractivos naturales y culturales. Desde un punto de vista productivo, este destino destaca por constituir una Zona Franca en gran parte a través del puerto de Iquique, por la actividad pesquera y minera además.



## Destino: Iquique / Región de Tarapacá



- |                     |                      |                 |                              |
|---------------------|----------------------|-----------------|------------------------------|
| Destinos Turísticos | Río                  | <u>Red Vial</u> | <u>Atractivos Turísticos</u> |
| SNASPE              | Circuitos turísticos | Ruta 5          | Nacional                     |
| ZOIT                | Pasos fronterizos    | Pavimento       | Internacional                |
| Salar               | Ciudades principales |                 |                              |

### ATRATIVOS TURÍSTICOS

- 26** Sitio natural
- 03** Realización técnica, científica o artística contemporánea
- 02** Folklore
- 19** Museo o manifestación cultural
- 02** Centro o lugar de esparcimiento
- 10** Acontecimiento programado

Paseo Costero y Playa Península Cavancha  
 Calle Baquedano y Plaza Arturo Prat (ZT)  
 Centro Comercial Zona Franca de Iquique (ZOFRI)  
 Iquique - Encuentro Iberoamericano de Tunas y  
 Estudiantinas - Festival Upa al Teatro - Encuentro  
 Danza América - Festival Verano Iquique - Playa  
 Chanavayita - Cerro Dragón (SN)  
 Restos Náufragos de La Corbeta Esmeralda (MH)  
 Catedral de Iquique (MH)

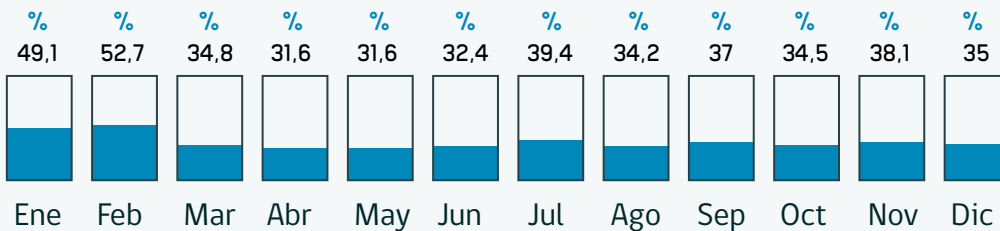
# Información Estadística

## VISITAS DE TURISTAS NACIONALES Y EXTRANJEROS 2008-2015 RESERVA NACIONAL PAMPA DEL TAMARUGAL

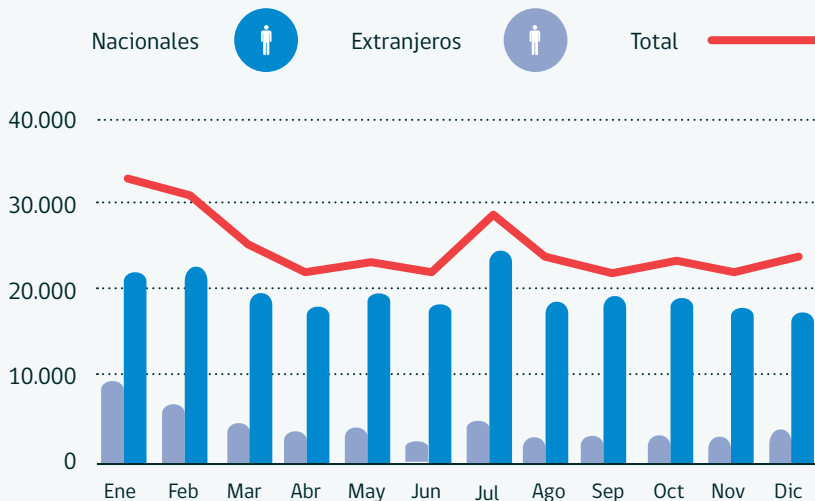


## TASA DE OCUPABILIDAD EN HABITACIONES, AÑO 2015

Iquique



## LLEGADAS A ESTABLECIMIENTOS DE ALOJAMIENTO TURÍSTICO (EAT), POR MES. 2015

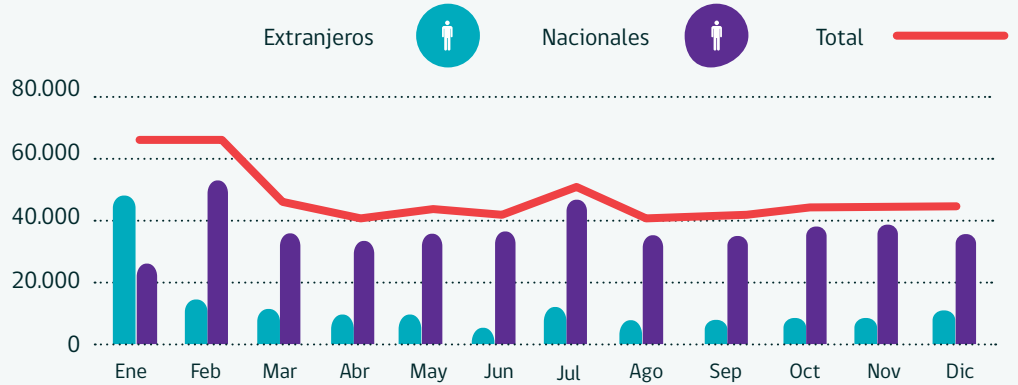


## DISTRIBUCIÓN DE LLEGADAS DE PASAJEROS A EAT SEGÚN RESIDENCIA AÑO 2015




## Información Estadística

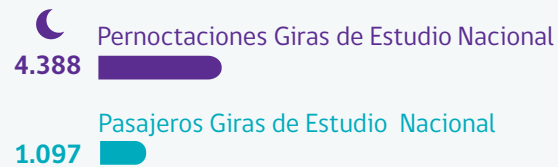
### PERNOCTACIONES EN ESTABLECIMIENTOS DE ALOJAMIENTO TURÍSTICO (EAT), POR MES, AÑO 2015



### PROGRAMAS DE TURISMO SOCIAL DE SERNATUR - VACACIONES TERCERA EDAD



### PROGRAMAS DE TURISMO SOCIAL DE SERNATUR - GIRAS DE ESTUDIO NACIONAL



## Información y Gestión Territorial

### ORDENANZAS MUNICIPALES



### PLADETUR



### OFICINAS DE TURISMO



- Unidad de Turismo Municipal Iquique
- Oficina de Información Turística Sernatur Iquique

### INSTRUMENTOS DE PLANIFICACIÓN



- Límite Urbano Iquique
- Plan Regulador Comunal Iquique

## Servicios Turísticos

### PRINCIPALES SERVICIOS TURÍSTICOS



Alojamiento Turístico  
(incluye categoría "Camping")

134



Restaurantes  
y similares

39



Agencias de viajes  
y Tour Operadores

33



Turismo  
Aventura

27



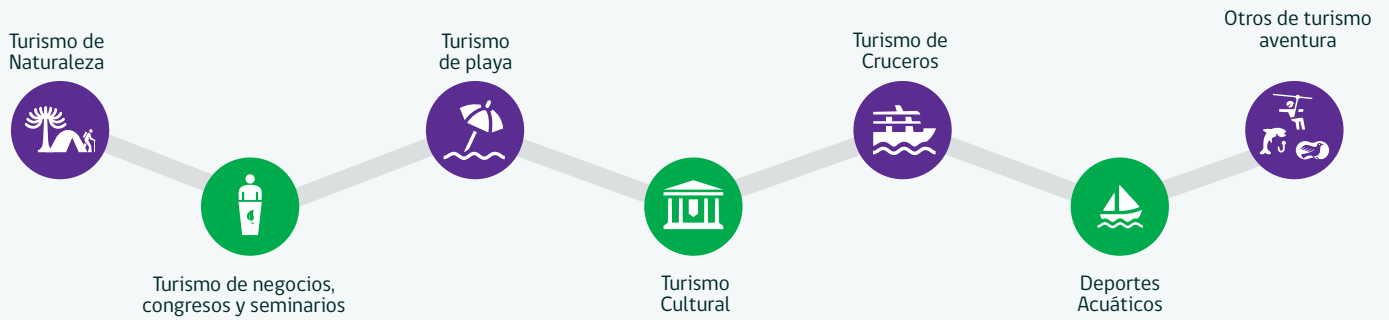
Guías de  
Turismo

39

0 Sello  1 Sello 

## Actividades y tipos de turismo

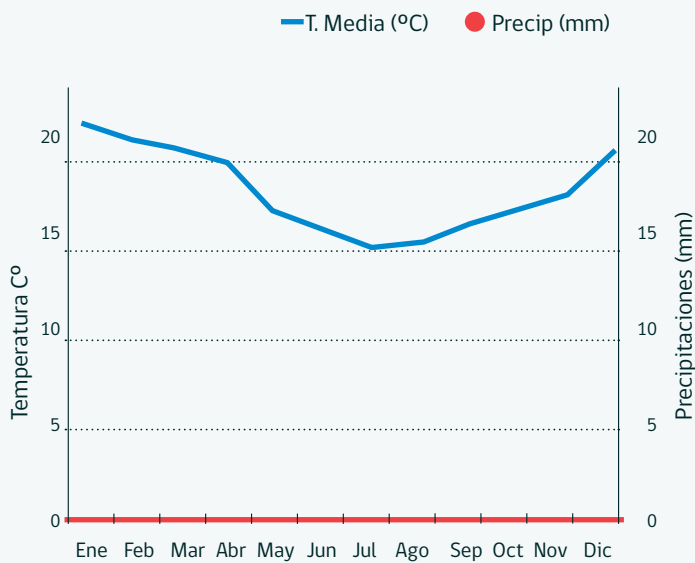
### PRINCIPALES ACTIVIDADES TURÍSTICAS Y TIPOS DE TURISMO EN EL DESTINO



### Características Climáticas

### Programas e instrumentos vigentes de fomento en turismo

### CLIMOGRAMA IQUIQUE



Tipo	Descripción
Foco Destino	✓
Programas Turismo Social	VTE Nacional VTE Intraregional GE Nacional
Más Capaz	Alto Hospicio Pozo Almonte

**IFI:** Instrumento de Fomento Integrado. **VTE:** Vacaciones Tercera Edad. **SIGO:** Sistema Inicial de Gestión Organizacional. **ASPE:** Área Silvestre Protegida del Estado. **SST:** Subsecretaría de Turismo. **ZOIT:** Zona de Interés Turístico

Iquique



Destino

# San Pedro de Atacama

Región de Antofagasta

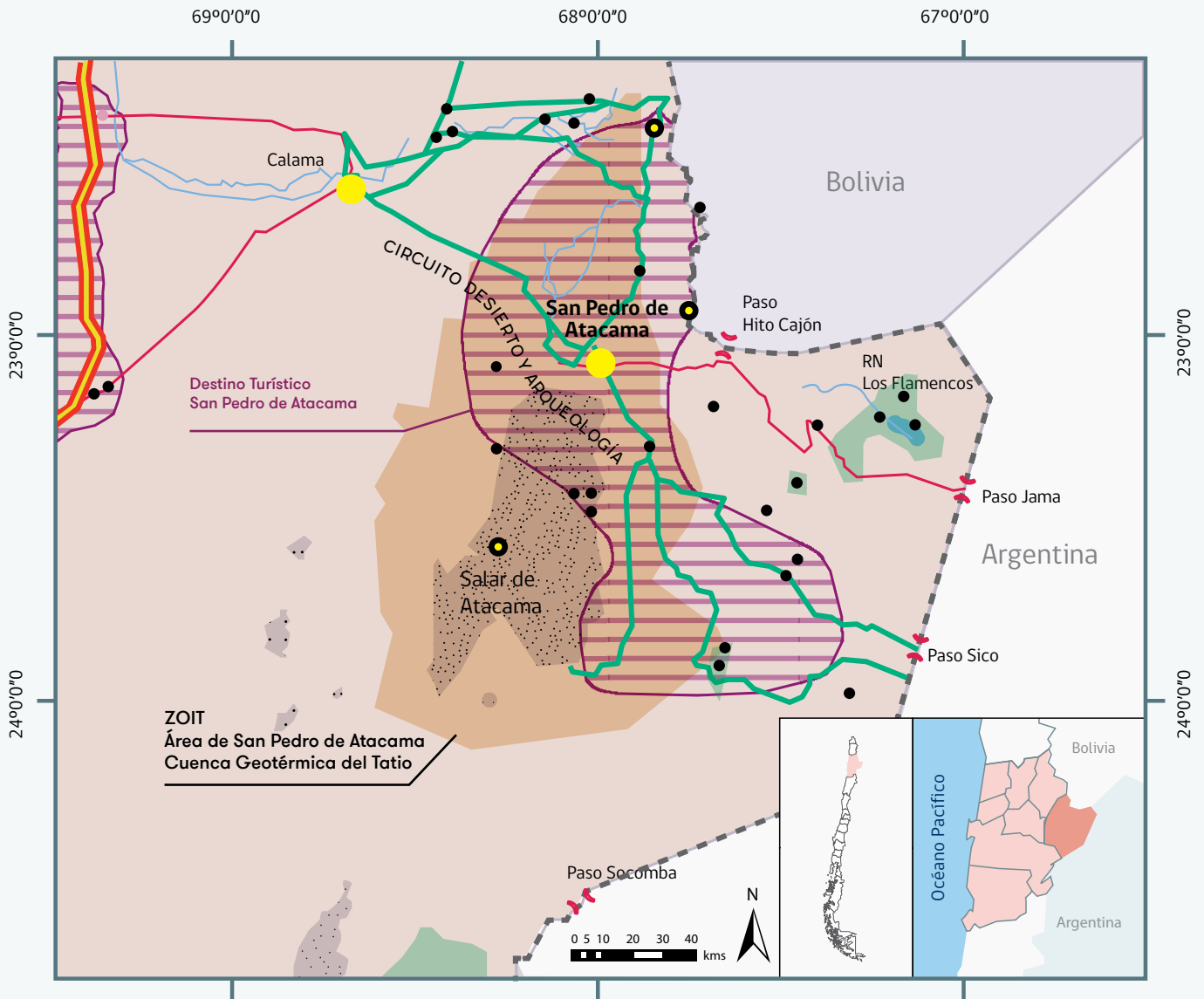
Valle San Pedro  
Autor: SERNATUR

**San Pedro de Atacama**, es un destino turístico reconocido a nivel mundial y constituye un ícono de Chile en lo que a turismo cultural se refiere. Es una localidad que se distingue por sus rasgos geográficos del norte árido y las alturas características del altiplano. Destaca su patrimonio cultural, con poblados prehispánicos, donde conviven comunidades aymaras que mantienen y practican sus costumbres y formas de vida ancestrales. Es posible encontrar sitios arqueológicos, Santuarios de Altura y Apachetas. El altiplano, a más de 4.000 msnm., se caracteriza por la presencia de Parques y Reservas Nacionales con salares, lagos, lagunas y volcanes con alturas sobre los 6.000 msnm., con diversidad de flora y fauna altiplá-

nica, llamas, alpacas, especies de flamencos. Atractivos turísticos de jerarquía internacional como es el Valle de la Luna, los Géiseres del Tatio, la Reserva Nacional Los Flamencos, Salar de Atacama, entre muchos otros sitios de interés conforma un variado destino turístico en el Norte de Chile. Esto se complementa con una vasta oferta de servicios turísticos y las actividades de turismo aventura constituyen una variada oferta y atractivo para visitantes. Constituye además un importante destino en su relación con Bolivia, al conectarse a través de una ruta binacional. Fue declarado Zona Típica en 1980 y el año 2002 declarado Zona de Interés Turístico en conjunto con San Pedro de Atacama-Cuenca Geotérmica Geysers El Tatio.



## Destino: San Pedro de Atacama / Región de Antofagasta



### ATRATIVOS TURÍSTICOS

- 37** Sitio natural
- 07** Realización técnica, científica o artística contemporánea
- 12** Folklore
- 25** Museo o manifestación cultural
- 01** Centro o lugar de esparcimiento
- 05** Acontecimiento programado

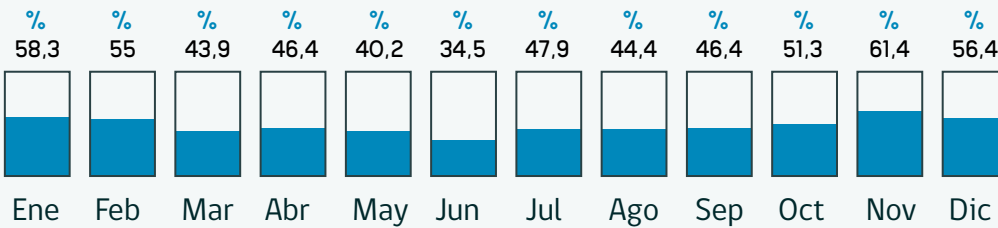
Pueblo de San Pedro de Atacama (ZT) - Valle de La Luna (SN) - Geysers del Tatio - Salar de Atacama- -Volcán Licancabur - Pukara de Quitor (MH) - Salar de Aguas Calientes - Salar de Tara (Ramsar) - Salar - El Lago - Termas de Puritama - Volcán Lascar - Salar de Pujsa (Ramsar) - Laguna de Tara - Laguna - Miscanti - Laguna de Chaxa - Toconao - Reserva Nacional Los Flamencos - Iglesia de San Pedro de Atacama (MH) - Cordillera de La Sal

## Información Estadística

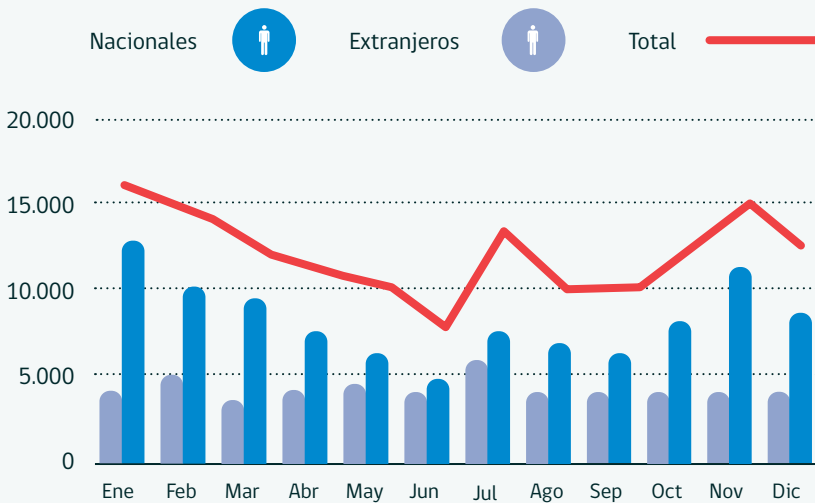
### VISITAS DE TURISTAS NACIONALES Y EXTRANJEROS AÑOS 2008/2015 RESERVA NACIONAL LOS FLAMENCOS



### TASA DE OCUPABILIDAD EN HABITACIONES, AÑO 2015



### LLEGADAS A ESTABLECIMIENTOS DE ALOJAMIENTO TURÍSTICO (EAT), POR MES. 2015



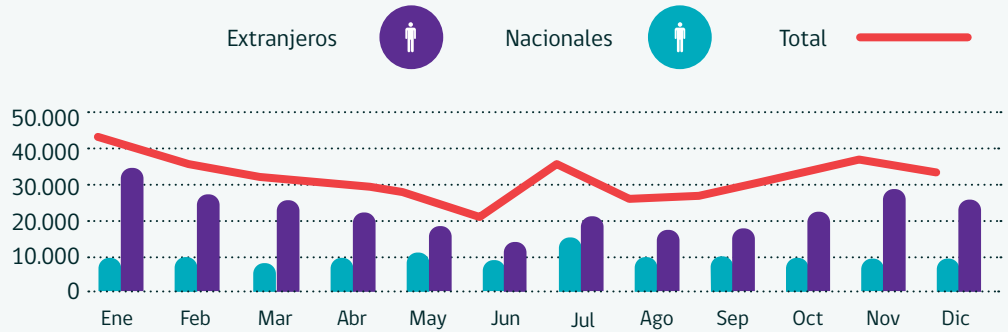

### DISTRIBUCIÓN DE LLEGADAS DE PASAJEROS A EAT SEGÚN RESIDENCIA AÑO 2015



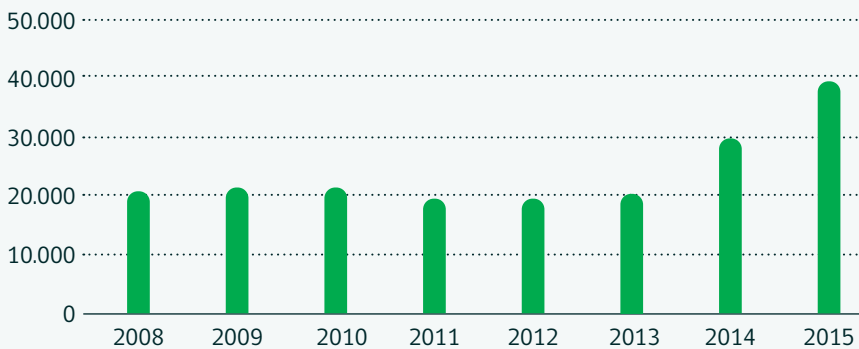


## Información Estadística

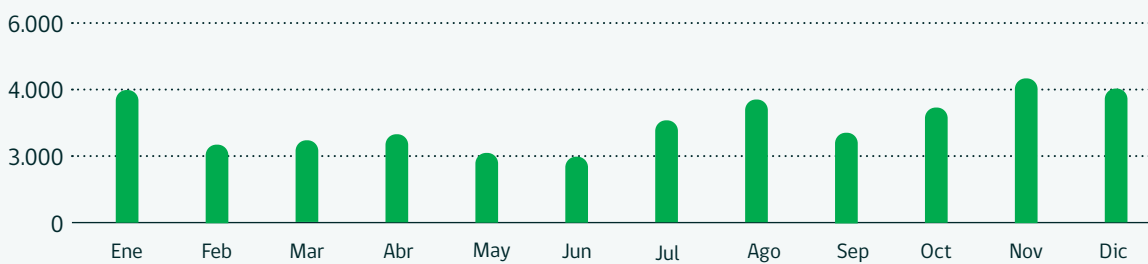
### PERNOCTACIONES EN ESTABLECIMIENTOS DE ALOJAMIENTO TURÍSTICO (EAT), POR MES, AÑO 2015



### LLEGADAS DE TURISTAS EXTRANJEROS POR PASO FRONTERIZO HITO CAJÓN, POR AÑO. 2008 - 2015



### ENTRADAS DE TURISTAS POR PASO FRONTERIZO HITO CAJÓN, POR MES, AÑO 2015



## PROGRAMAS DE TURISMO SOCIAL DE SERNATUR - VACACIONES TERCERA EDAD



### Información y Gestión Territorial

## ORDENANZAS MUNICIPALES

\*Solo de la Comuna de San Pedro de Atacama.



San Pedro de Atacama

## PLADETUR



Comuna San Pedro de Atacama

## OFICINAS DE TURISMO



- Oficina de Información Turística Sernatur
- Unidad de Turismo Municipal

## INSTRUMENTOS DE PLANIFICACIÓN



- Límite Urbano
- Límite Urbano Plan Regulador Comunal
- Plan Seccional
- Plan Regional de Desarrollo Urbano: Área de Protección por Conservación

## Actividades y tipos de turismo

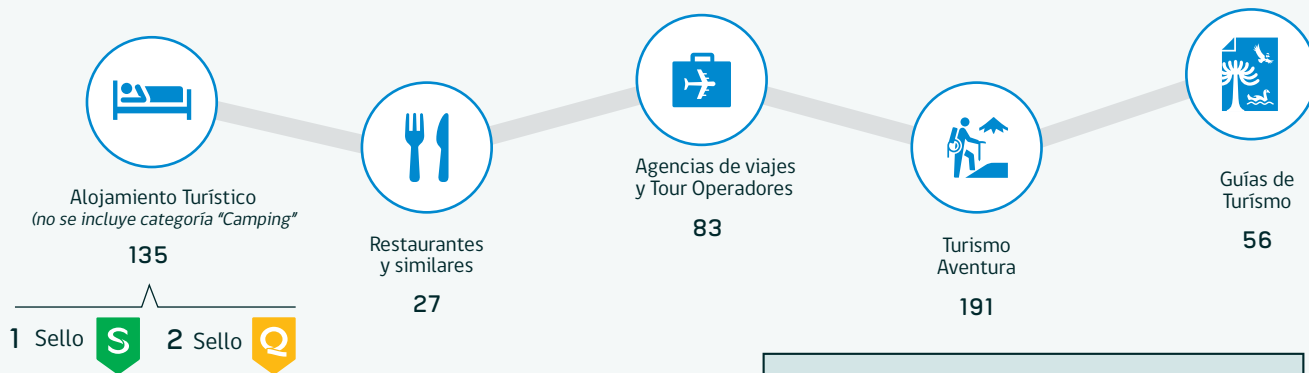
### PRINCIPALES ACTIVIDADES TURÍSTICAS Y TIPOS DE TURISMO EN EL DESTINO



\*Turismo aventura excursión o senderismo, Pesca recreativa, Descenso en balsa o rafting, Escalada en roca, Deslizamiento en cables (Canopy, Tirolesa y Arborismo), Deslizamiento sobre arena, Observación de flora y fauna, Recorrido en vehículos todo terreno, Buceo recreativo, Buceo en apnea, Hidrotrineo o hidrospeed, Canotaje, Barranquismo o Canyoning, Deslizamiento sobre olas: surf, bodyboard, kneeboard y similares, Motos acuáticas y jetsky, Parapente, Parasailing, Heliski y Alas delta (Normas de Calidad asociadas a cada actividad: [www.calidadturistica.cl](http://www.calidadturistica.cl))

## Servicios Turísticos

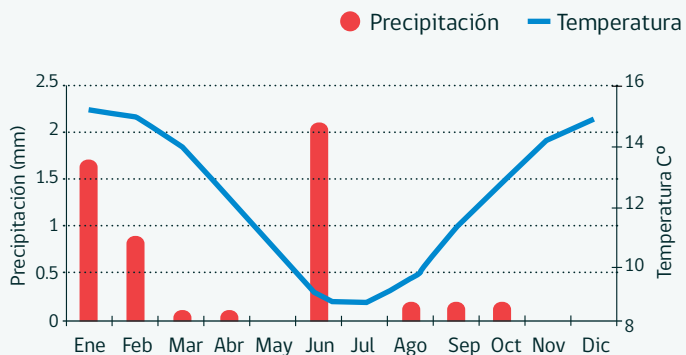
### PRINCIPALES SERVICIOS TURÍSTICOS



## Programas e instrumentos vigentes de fomento en turismo

## Características Climáticas

### CLIMOGRAMA CALAMA



Foco Destino	
IFI	✓
Programas Turismo Social	VTE Nacional VTE Intrarregional
Programas Estratégicos	Qhapaq Ñam
Astroturismo	✓
ASPE con inversiones SST	R.N. Los Flamencos
<b>ZOIT</b>	Area de San Pedro de Atacama-Cuenca Geotermica del Tatio
Turismo Indígena (destinos turísticos con pertinencia Indígena SST)	San Pedro de Atacama
Plan Chile 360° Productos Turísticos	Producto Estrella

**IFI:** Instrumento de Fomento Integrado. **VTE:** Vacaciones Tercera Edad. **SIGO:** Sistema Inicial de Gestión Organizacional. **ASPE:** Área Silvestre Protegida del Estado. **SST:** Subsecretaría de Turismo. **ZOIT:** Zona de Interés Turístico

Destino

# Antofagasta

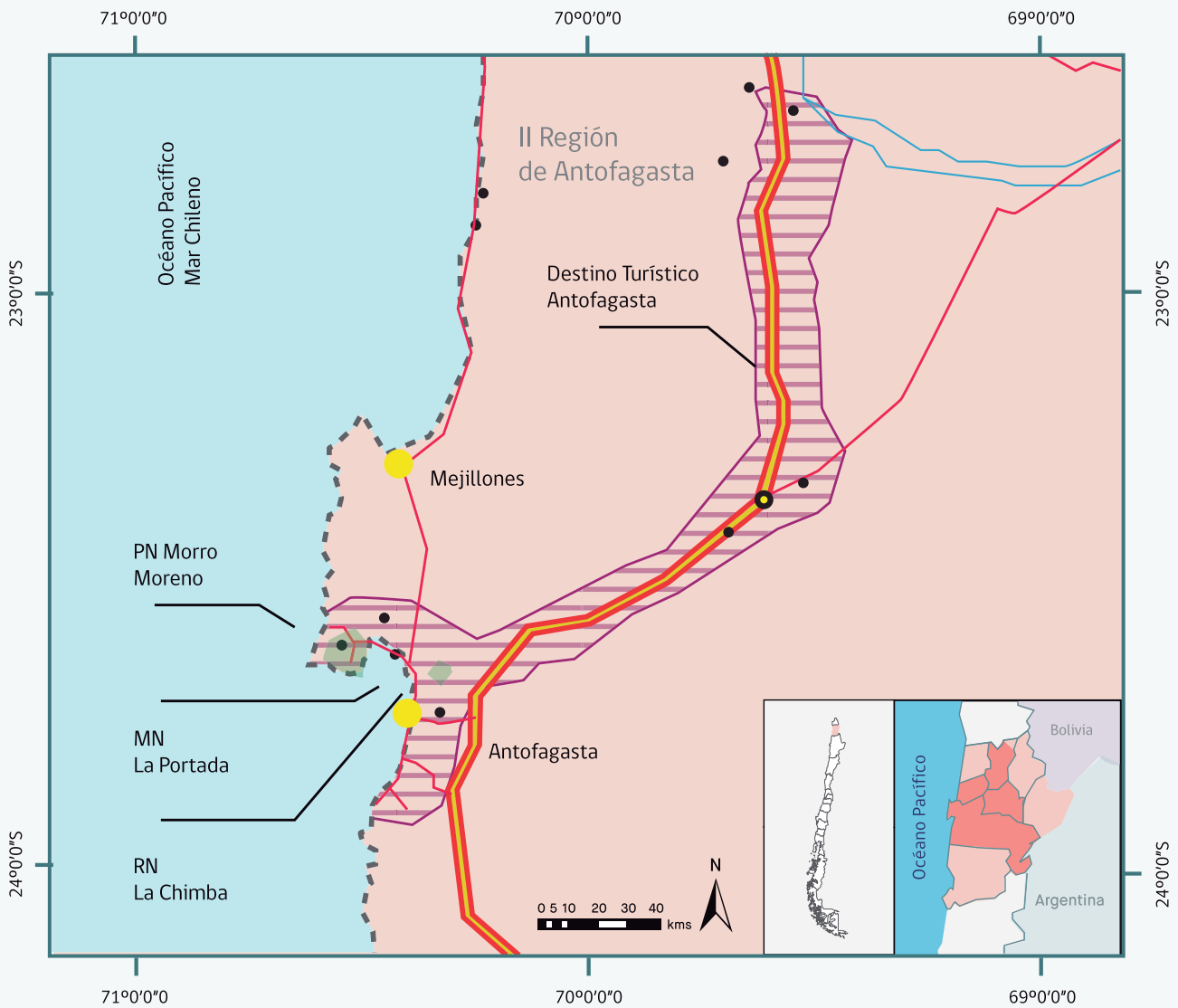
Región de Antofagasta



**Antofagasta** es el principal centro urbano, portuario, residencial y de servicios de apoyo a la minería de la Región de Antofagasta el cual se ubica en el borde costero. Posee un clima desértico con nublados abundantes, ausencia de precipitaciones y humedad relativa elevada y temperaturas que presentan poca variación diurna y estacional. Destaca su infraestructura y servicios turísticos y rasgos en su patrimonio arquitectónico minero. En su entorno se ubican sectores de playas apropiadas para

deportes náuticos, pesca deportiva y esparcimiento con algunas playas artificiales en el borde costero urbano. Otros atractivos radican en su naturaleza geológica, como el Monumento Natural La Portada, minera y arqueología. Gran parte de su riqueza y patrimonio arquitectónico está ligado al desarrollo de la industria minera y del salitre a partir de mediados del siglo 19 lo cual quedó plasmado además en múltiples Oficinas Salitreras hoy abandonadas en pleno desierto.

## Destino: Antofagasta / Región de Antofagasta



### ATRATIVOS TURÍSTICOS

- 26** Sitio natural
- 20** Realización técnica, científica o artística
- 04** Folklore
- 41** Museo o manifestación cultural
- 00** Centro o lugar de esparcimiento
- 07** Acontecimiento programado

Ex Oficina Salitrera Chacabuco (MH)  
 Observatorio Cerro Paranal - Volcán Lullillaco  
 Exponor - Festival Zicosur de Teatro Pedro de La Barra - Valle de Quillagua - Río Loa  
 Parque Nacional Lullillaco - Monumento Natural La Portada - Antofagasta  
 Parque Nacional Morro Moreno - Estación de Ferrocarril Antofagasta a Bolivia (MH)- Reserva Nacional La Chimba

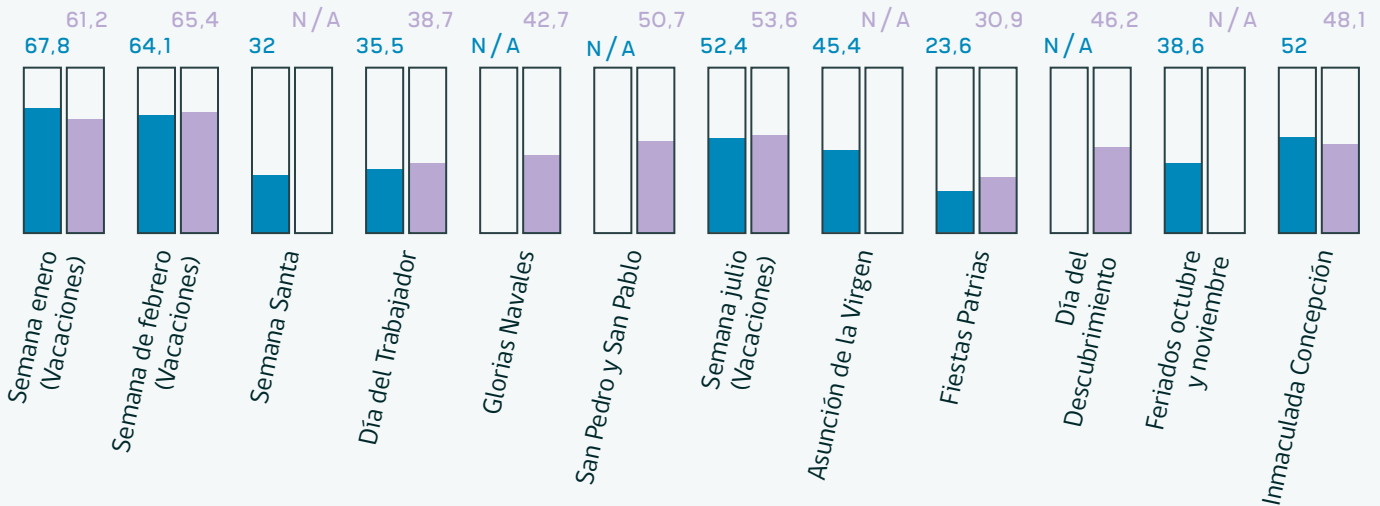
## Información Estadística

### VISITAS DE TURISTAS NACIONALES Y EXTRANJEROS 2008-2015 MONUMENTO NATURAL LA PORTADA



### TASA DE OCUPACIÓN EN HABITACIONES (%), FINES DE SEMANA LARGO Y/O VACACIONES, AÑOS 2014 - 2015

\* Comprende a la comunas de: Antofagasta, María Elena, Mejillones y Sierra Gorda.  
N/A : No aplica



# Información y Gestión Territorial

## ORDENANZAS MUNICIPALES



## PLADETUR



## OFICINAS DE TURISMO



- Unidad de Turismo Municipal Antofagasta
- Oficina de Información Turística Sernatur Antofagasta

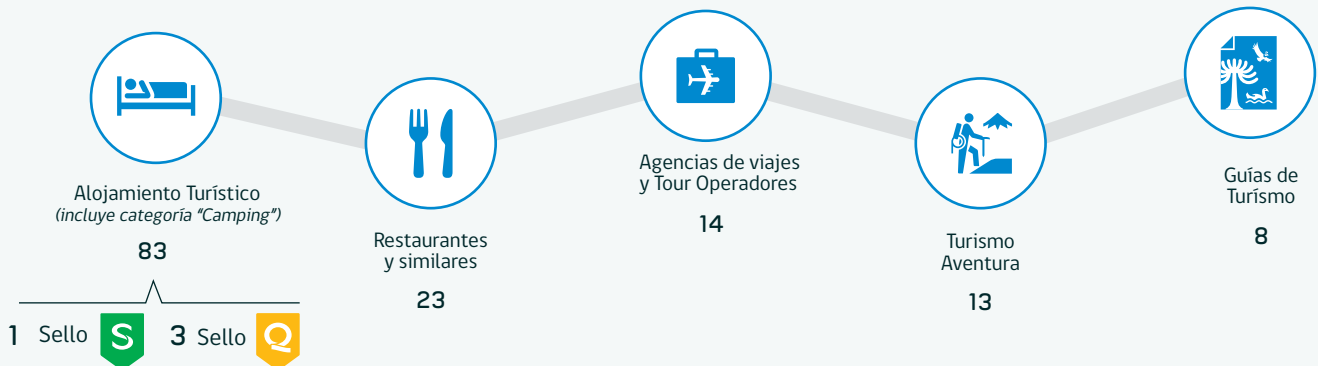
## INSTRUMENTOS DE PLANIFICACIÓN



- Límite Urbano Sierra Gorda y Antofagasta
- Plan Regulador Comunal Sierra Gorda y Antofagasta
- Plan Seccional Antofagasta
- Plan Regional de Desarrollo Urbano Sierra Gorda, María Elena y Antofagasta
- Plan Regional de Desarrollo Urbano Sierra Gorda, María Elena y Antofagasta
- Plan Regulador Intercomunal Antofagasta

# Servicios Turísticos

## PRINCIPALES SERVICIOS TURÍSTICOS



# Actividades y tipos de turismo

## PRINCIPALES ACTIVIDADES TURÍSTICAS Y TIPOS DE TURISMO EN EL DESTINO

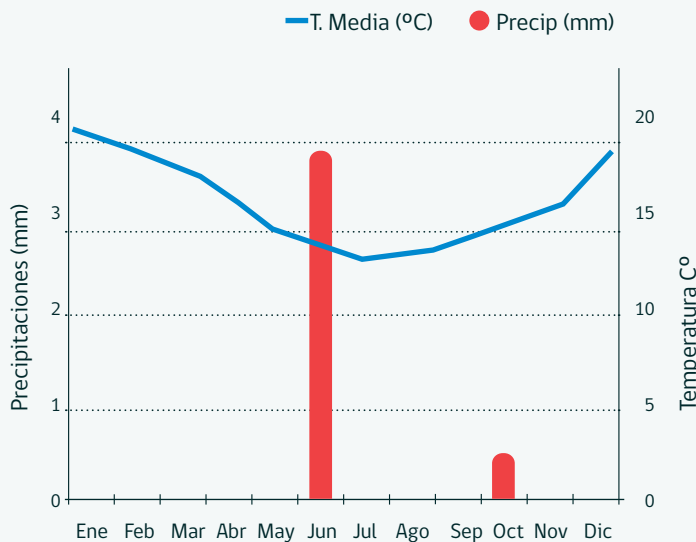


### Características Climáticas

### Programas e instrumentos vigentes de fomento en turismo

#### CLIMOGRAMA ANTOFAGASTA

Antofagasta



Tipo	Descripción
Foco Destino	✓
SIGO	✓

**IFI:** Instrumento de Fomento Integrado. **VTE:** Vacaciones Tercera Edad. **SIGO:** Sistema Inicial de Gestión Organizacional. **ASPE:** Área Silvestre Protegida del Estado. **SST:** Subsecretaría de Turismo. **ZOIT:** Zona de Interés Turístico



Destino

# Caldera - Parque Nacional Pan de Azúcar

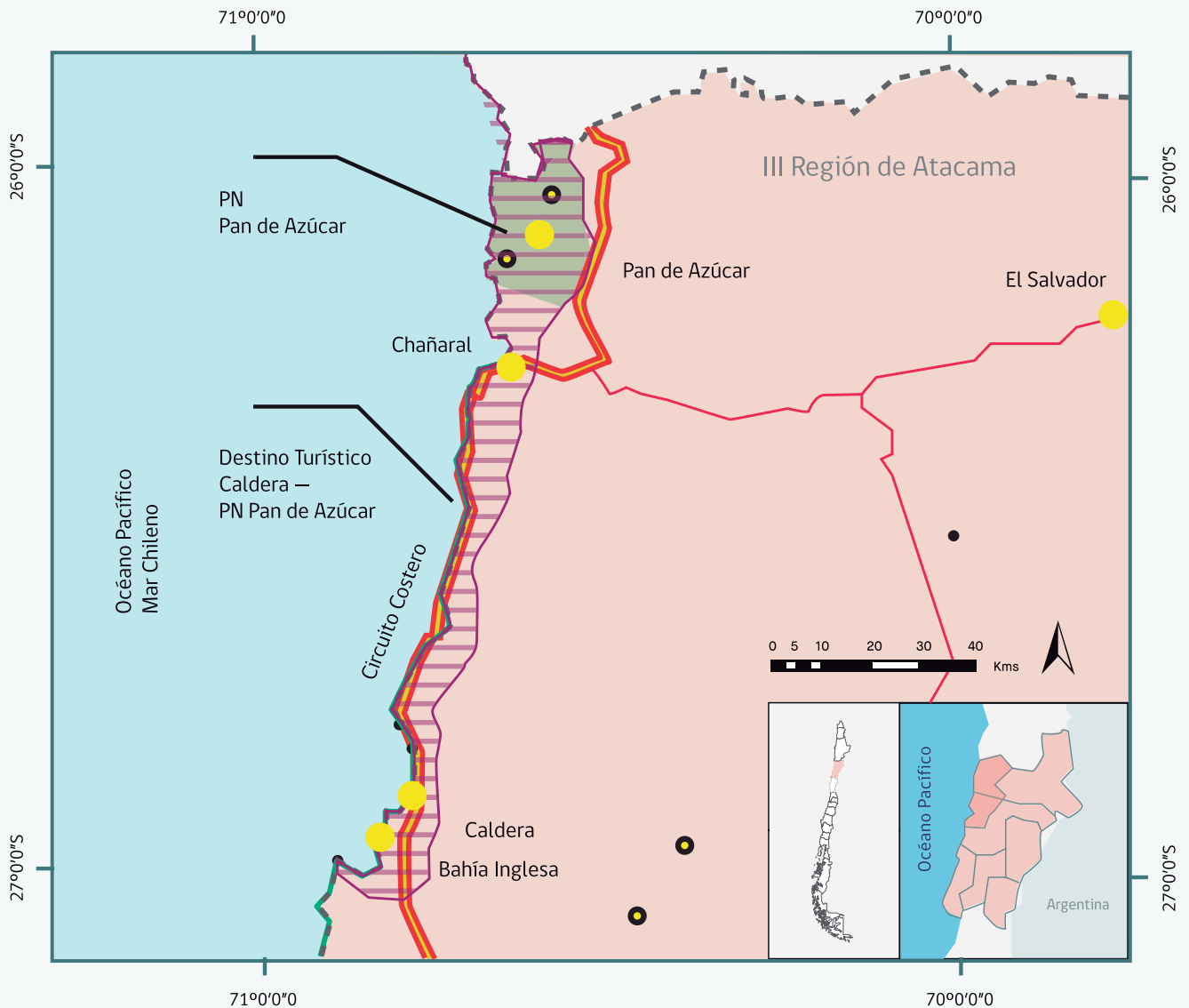
Región de Atacama

Parque Nacional Pan de Azúcar  
Autor: SERNATUR

**Bahía Inglesa** constituye el destino de playas más concurrido y renombrado del norte del país con playas de suave oleaje y arenas blancas. Ofrece variadas posibilidades para el desarrollo de actividades recreativas, con variada infraestructura y servicios turísticos en conjunto con el Puerto de Caldera, centro urbano principal del área y que posee importante oferta de infraestructura y equipamiento turístico. En este destino se encuentran importantes playas del norte Chile, como Playa La Virgen, Bahía Inglesa, Ramada y por esta razón es que en la época estival, Caldera y Bahía Inglesa reciben una importante cantidad de turistas. Desde un punto de vista cultural este destino destaca por la presencia del principal yacimiento paleontológico de Chile lo que ha permitido la creación de un Museo Paleontológico en Caldera

y Monumento Nacional en el ámbito de protección arqueológica nacional y otros atractivos culturales en este puerto. También se ubica en este destino un Área Marina Costera Protegida por constituir un área relevante en el ámbito de la biodiversidad y ecosistema costero. La economía local se sustenta además en la extracción de los productos del mar durante el año y actividad minera asociada al puerto de Caldera. El Parque Nacional Pan de Azúcar es uno de los atractivos más importantes del destino y destaca por la importante flora existente en él, se encuentran más de 27 especies de cactus de las cuales 21 son endémicas de la zona. La existencia de flora y fauna se mantiene solo por la presencia de Camanchaca debido a su cercanía y esporádicos eventos del denominado Desierto Florido en esta zona costera.

## Destino: Caldera-P.N. Pan de Azúcar / Región de Atacama



Destinos Turísticos	Río	<u>Red Vial</u>	<u>Atractivos Turísticos</u>
SNASPE	Circuitos turísticos	Ruta 5	Nacional
ZOIT	Pasos fronterizos	Pavimento	Internacional
Salar	Ciudades principales		

### ATRATIVOS TURÍSTICOS

- 26** Sitio natural
- 02** Realización técnica, científica o artística contemporánea
- 02** Folklore
- 12** Museo o manifestación cultural
- 01** Centro o lugar de esparcimiento
- 10** Acontecimiento programado

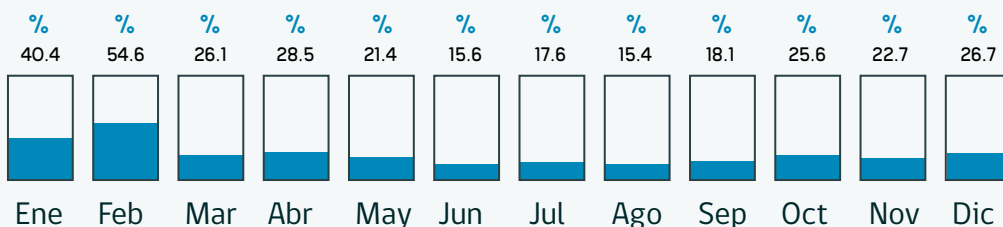
Desierto Florido en Pan de Azúcar - Parque Nacional Pan de Azúcar - Bahía Inglesa  
 Desierto Florido en Llanos de Caldera - Balneario Internacional de Surf - Campeonato de Pesca Deportiva  
 Flamenco - Playa Bahía Salado - Sector Rodelillo Rocas de Granito - Orbicular (SN) -  
 Chañaral - Caldera - Playa Rodillo - Estación del Ferrocarril de Caldera (MH) -

# Información Estadística

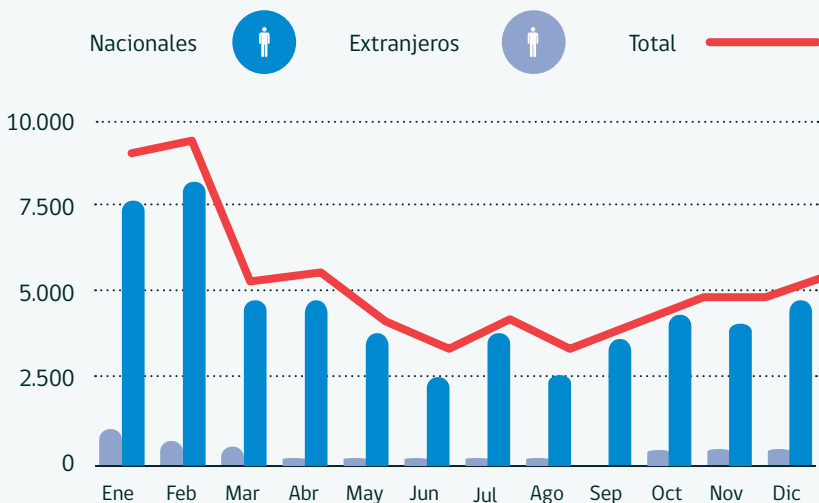
## VISITAS DE TURISTAS NACIONALES Y EXTRANJEROS 2008-2015 PARQUE NACIONAL PAN DE AZÚCAR



## TASA DE OCUPABILIDAD EN HABITACIONES, AÑO 2015



## LLEGADAS A ESTABLECIMIENTOS DE ALOJAMIENTO TURÍSTICO (EAT), POR MES. 2015



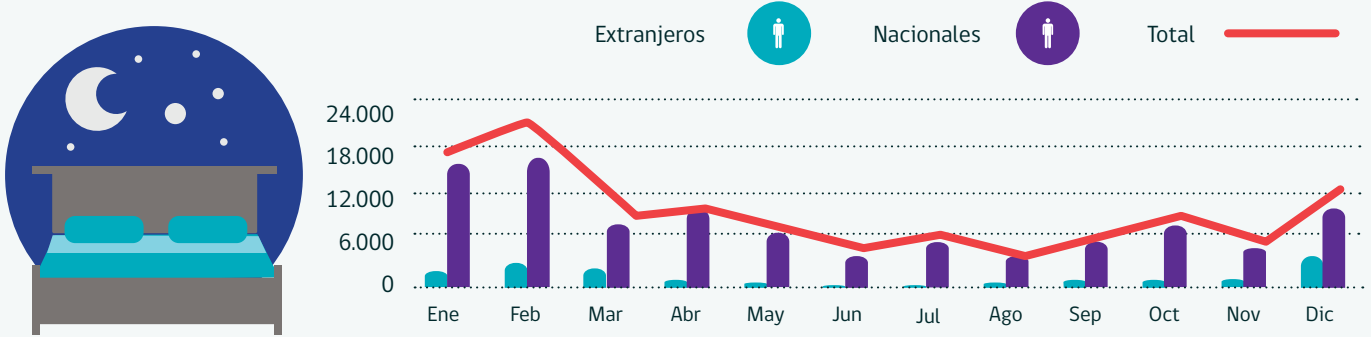
## DISTRIBUCIÓN DE LLEGADAS DE PASAJEROS A EAT SEGÚN RESIDENCIA AÑO 2015



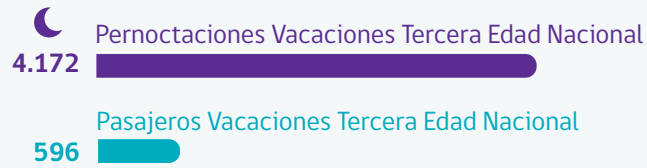

**8,1% Extranjeros**  
4.666

## Información Estadística

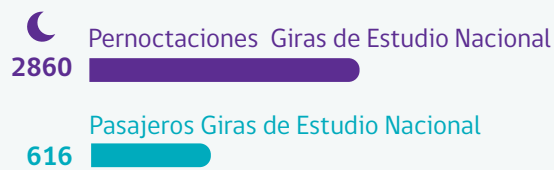
### PERNOCTACIONES EN ESTABLECIMIENTOS DE ALOJAMIENTO TURÍSTICO (EAT), POR MES, AÑO 2015



### PROGRAMAS DE TURISMO SOCIAL DE SERNATUR - VACACIONES TERCERA EDAD



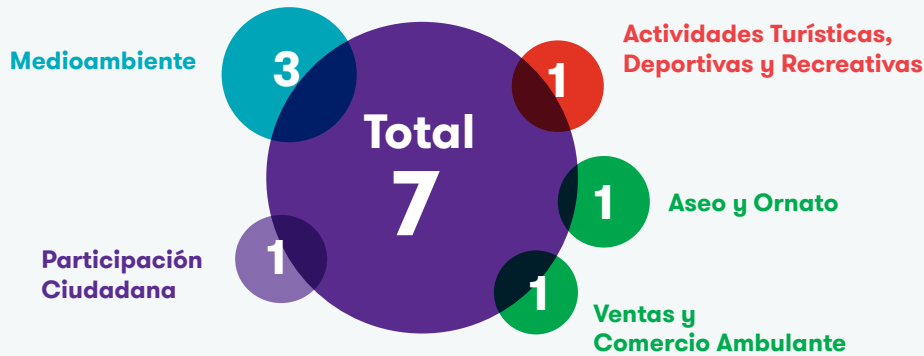
### PROGRAMAS DE TURISMO SOCIAL DE SERNATUR - GIRAS DE ESTUDIO



## Información y Gestión Territorial

### ORDENANZAS MUNICIPALES

\*Solo de la Comuna de Caldera



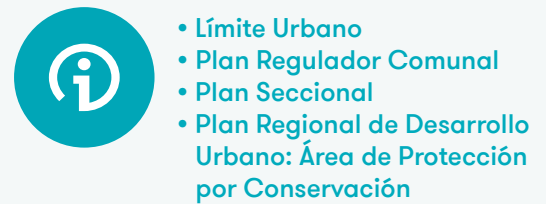
### PLADETUR



### OFICINAS DE TURISMO



### INSTRUMENTOS DE PLANIFICACIÓN



Caldera - P.N. Pan de Azúcar

## Actividades y tipos de turismo

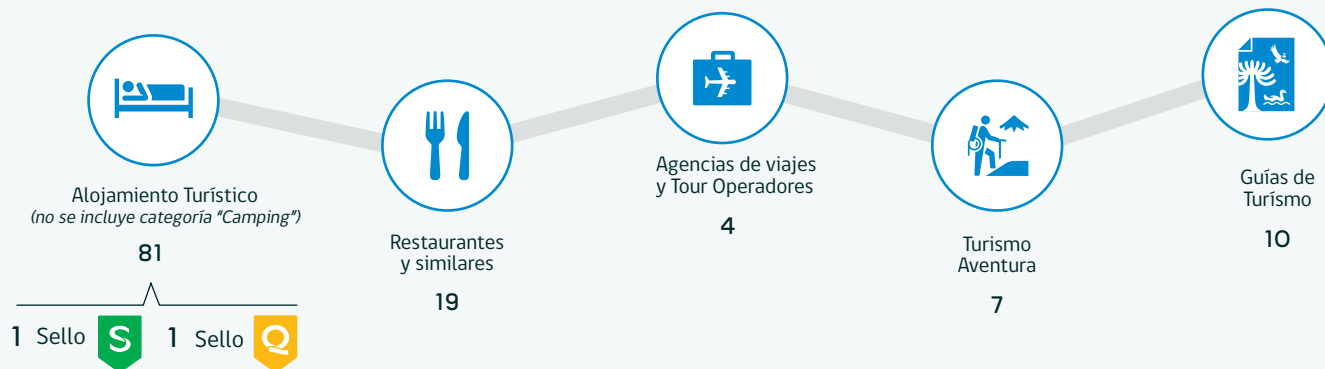
### PRINCIPALES ACTIVIDADES TURÍSTICAS Y TIPOS DE TURISMO EN EL DESTINO



\*Escalada en roca, Deslizamiento en cables (Canopy, Tirolesa y Arborismo), Deslizamiento sobre arena, Observación de flora y fauna, Recorrido en vehículos todo terreno, Buceo recreativo, Buceo en apnea, Hidrotrineo o hidrospeed, Canotaje, Barranquismo o Canyoning, Deslizamiento sobre olas: surf, bodyboard, kneeboard y similares, Motos acuáticas y jetsky, Parasailing, Heliski y Alas delta (Normas de Calidad asociadas a cada actividad: [www.calidadturistica.cl](http://www.calidadturistica.cl))

## Servicios Turísticos

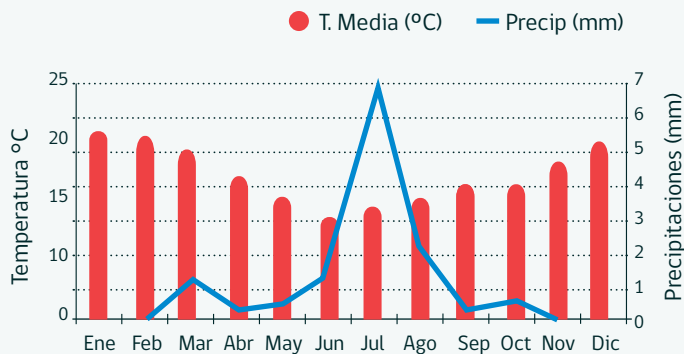
### PRINCIPALES SERVICIOS TURÍSTICOS



### Características Climáticas

### Programas e instrumentos vigentes de fomento en turismo

### CLIMOGRAMA COPIAPÓ CHAMONATE



Tipo	Descripción
Programas Turismo Social	VTE Nacional VTE Intra regional
ASPE Priorizada por Comité de Ministros	P.N. Pan de Azúcar
Plan Chile 360° Productos Turísticos	Producto Estrella
<b>SIGO</b>	✓

**IFI:** Instrumento de Fomento Integrado. **VTE:** Vacaciones Tercera Edad. **SIGO:** Sistema Inicial de Gestión Organizacional. **ASPE:** Área Silvestre Protegida del Estado. **SST:** Subsecretaría de Turismo. **ZOIT:** Zona de Interés Turístico



Destino

# Valle de Copiapó

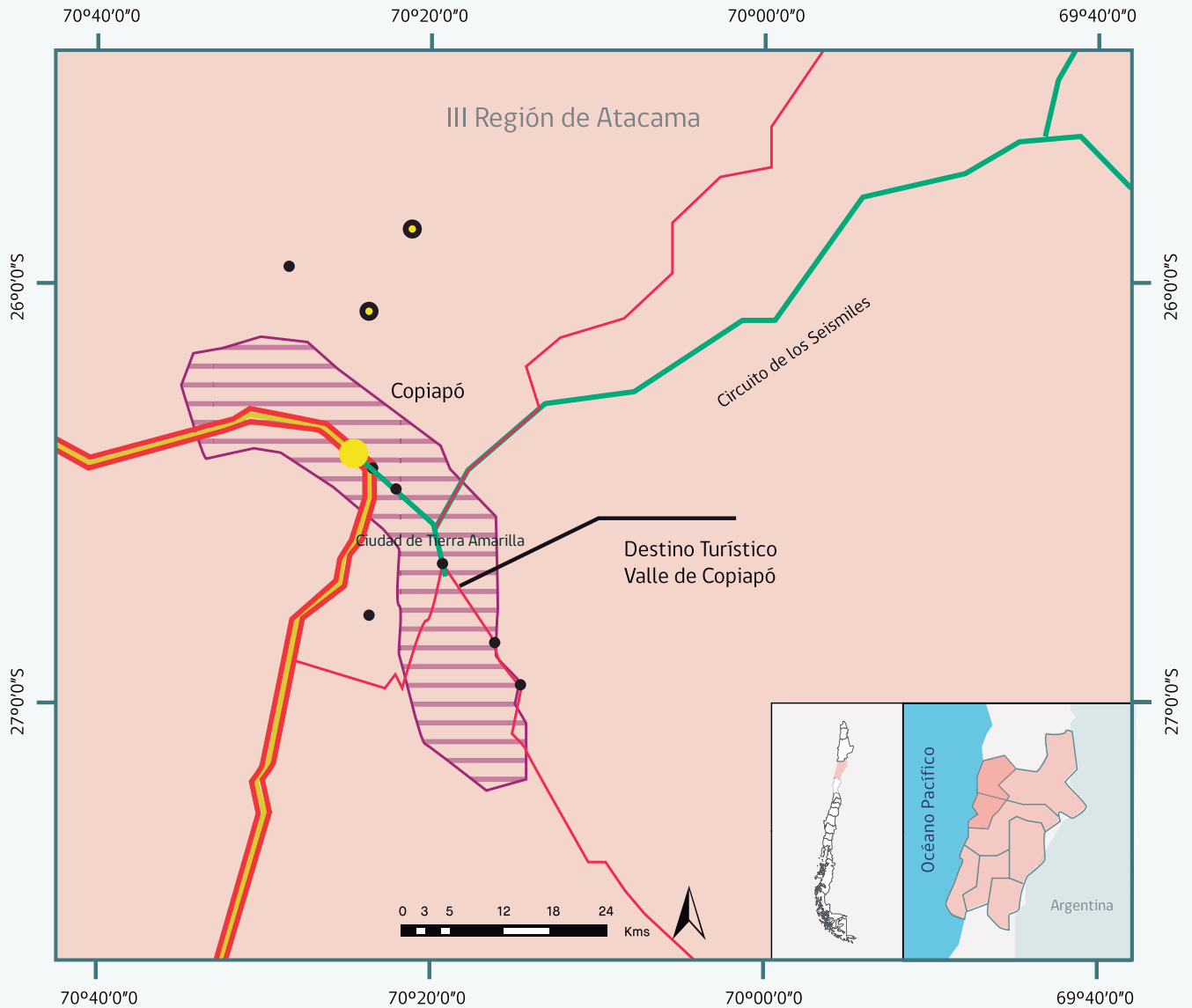
Región de Atacama



Destino relacionado con la actividad minera, desde el período prehispánico a los yacimientos de plata en Chañarcillo del siglo XIX y en la actualidad importante actividad minera de cobre y oro. En la zona cordillerana de este destino, y en la ruta hacia el Paso de San Francisco que une con Argentina, destacan importantes cumbres como Incahuasi, Tres Cruces y volcán Ojos del Salado, (con alturas sobre los 6.000 m.), siendo éste el volcán activo más alto del mundo. Próximo a ellos, se encuentra el Parque Nacional Nevado Tres Cruces, con

el Salar de Maricunga, y lagunas Santa Rosa y Negro Francisco, habitadas por diversa fauna altiplánica, de las cuales destacan flamencos rosados y guanacos. Estas características le imprimen un rasgo relevante para el desarrollo del turismo de alta montaña, y ecoturismo. Es parte de este destino, el Valle de Copiapó que constituye un área de moderno desarrollo agrícola frutícola de exportación junto a la ciudad de Copiapó principal centro de servicios e infraestructura turística.

## Destino: Valle de Copiapó / Región de Atacama



### ATRATIVOS TURÍSTICOS

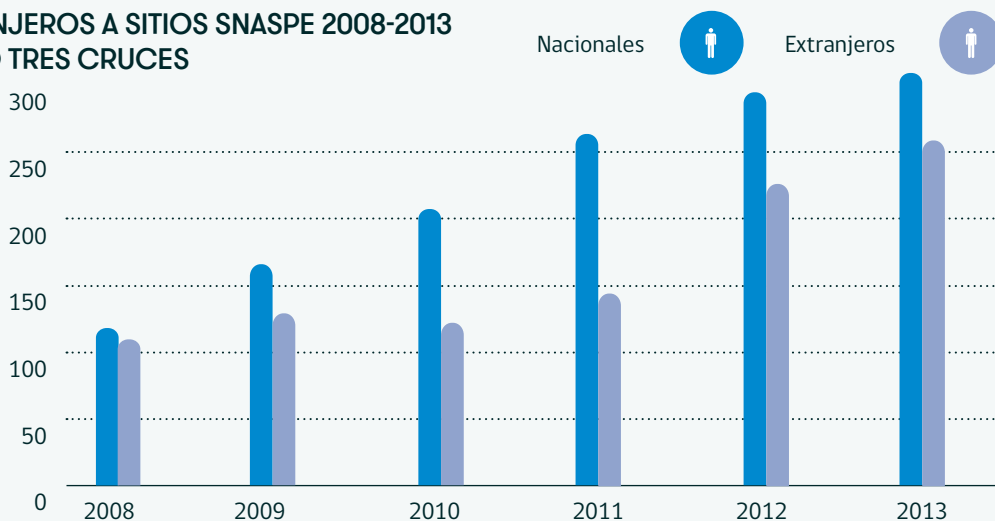
- 24** Sitio natural
- 09** Realización técnica, científica o artística contemporánea
- 04** Folklore
- 27** Museo o manifestación cultural
- 00** Centro o lugar de esparcimiento
- 18** Acontecimiento programado

- Paso San Francisco - Volcán Ojos Del Salado
- Laguna Santa Rosa - Laguna Verde
- Laguna Del Negro Francisco - Desierto Florido
- En Travesía - Parque Nacional Nevado Tres Cruces - Desierto Florido En Totoral
- Locomotora Norris Brothers, Philadelphia 1850 (MH) - Museo Mineralógico De Atacama
- Raid Atacama (Dunas)
- Rally Dakar

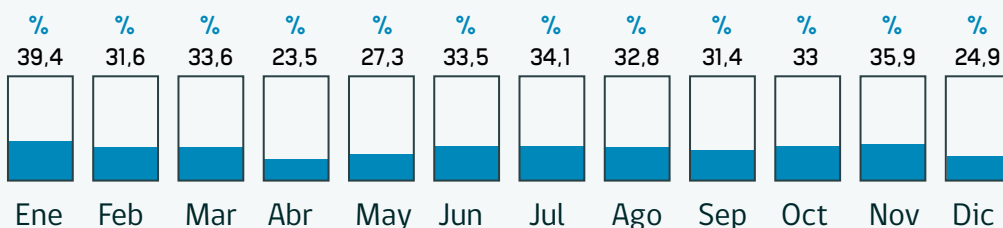


## Información Estadística

### VISITAS DE TURISTAS EXTRANJEROS A SITIOS SNASPE 2008-2013 PARQUE NACIONAL NEVADO TRES CRUCES

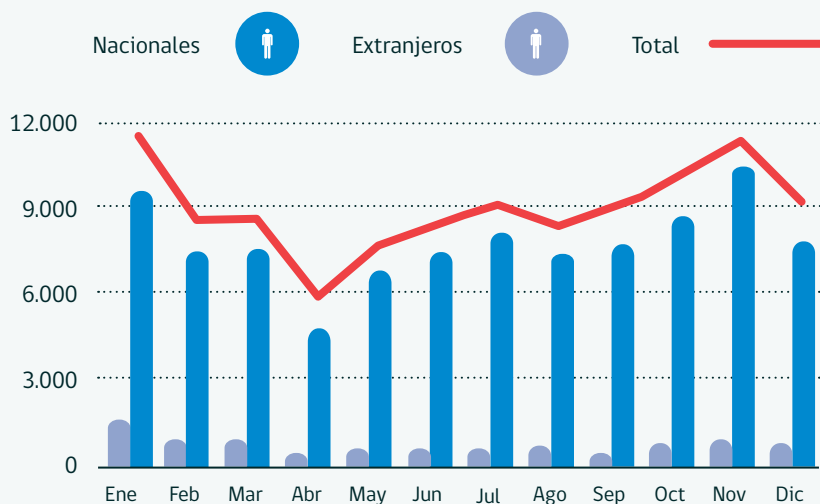


### TASA DE OCUPABILIDAD EN HABITACIONES, AÑO 2015



Valle de Copiapó

### LLEGADAS A ESTABLECIMIENTOS DE ALOJAMIENTO TURÍSTICO (EAT), POR MES. 2015



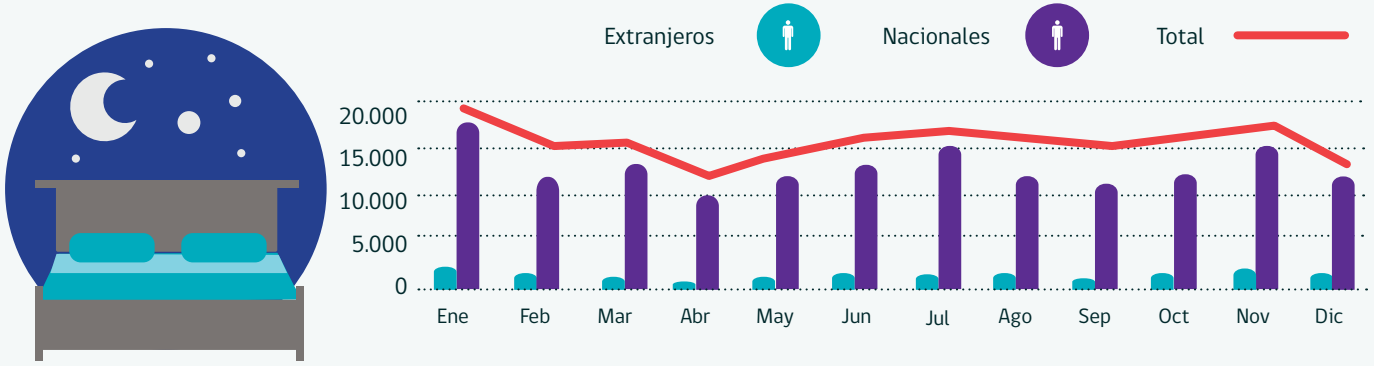
### DISTRIBUCIÓN DE LLEGADAS DE PASAJEROS A EAT SEGÚN RESIDENCIA AÑO 2015



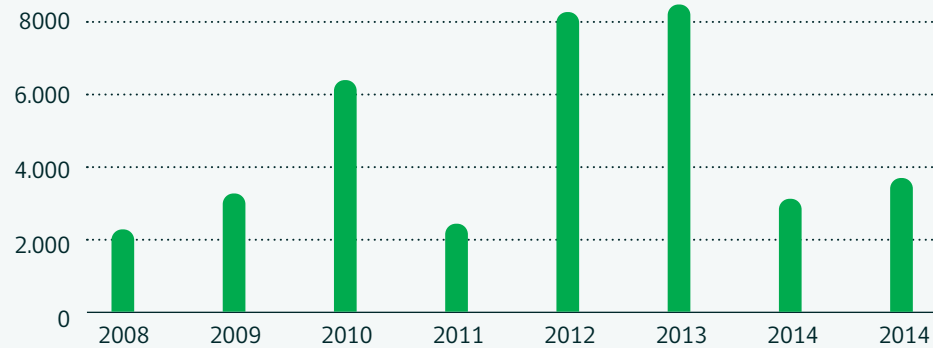
Nota: El destino "Valle de Copiapó" cuenta con información de tasa de ocupabilidad, llegadas y pernoctaciones proporcionada por el INE correspondiente al destino "Copiapó y Ojos del Salado", el cual comprende información agrupada de las siguientes comunas: Copiapó, Tierra Amarilla y Diego de Almagro. Cabe señalar que, el 86% de los Establecimientos de Alojamiento Turístico corresponden a las Comunas de Copiapó y Tierra Amarilla.

## Información Estadística

### PERNOCTACIONES EN ESTABLECIMIENTOS DE ALOJAMIENTO TURÍSTICO (EAT), POR MES, AÑO 2015



### LLEGADAS DE TURISTAS EXTRANJEROS POR PASO FRONTERIZO SAN FRANCISCO, POR AÑO. 2008 - 2015



### LLEGADAS DE TURISTAS EXTRANJEROS POR PASO FRONTERIZO SAN FRANCISCO, POR MES. 2015



## Información y Gestión Territorial

### ORDENANZAS MUNICIPALES

\*Solo de la Comuna de Copiapó



### PLADETUR



Comuna Copiapó  
Elaboración

### OFICINAS DE TURISMO



- Unidad de Turismo Municipal Copiapó
- Oficina de Información Turística Sernatur Copiapó

### INSTRUMENTOS DE PLANIFICACIÓN



- Límite Urbano Copiapó y Tierra Amarilla
- Plan Regulador Comunal Copiapó
- Plan Intercomunal Copiapó

Valle de Copiapó

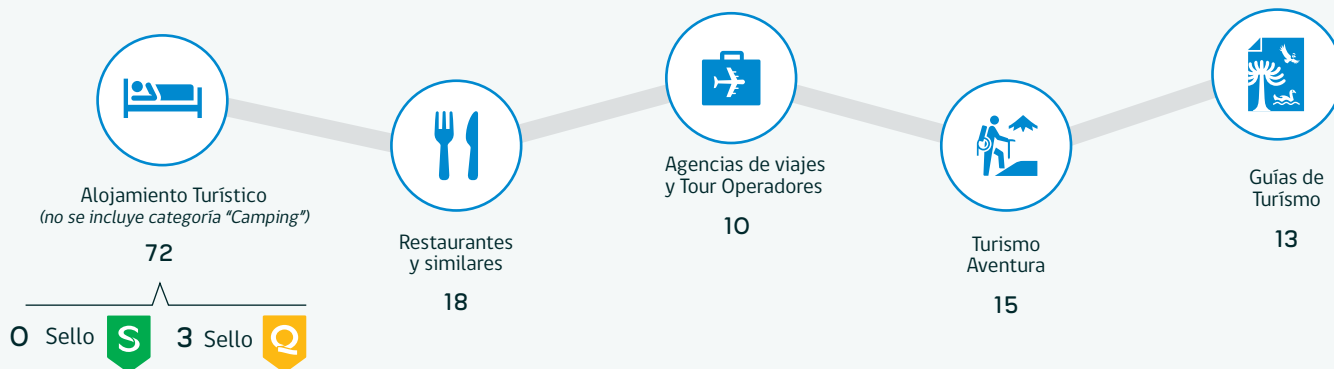
## Actividades y tipos de turismo

### PRINCIPALES ACTIVIDADES TURÍSTICAS Y TIPOS DE TURISMO EN EL DESTINO



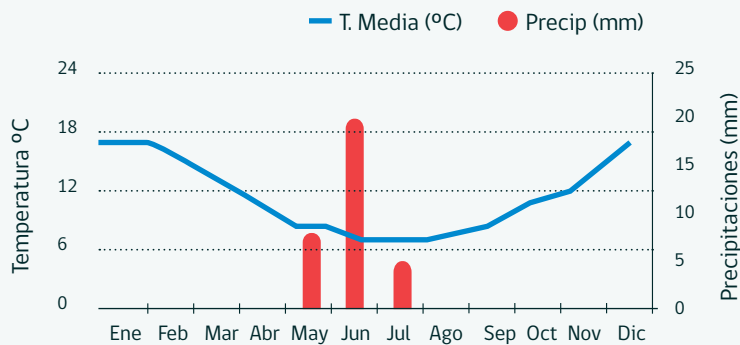
## Servicios Turísticos

### PRINCIPALES SERVICIOS TURÍSTICOS



### Características Climáticas

### CLIMOGRAMA COPIAPÓ



### Programas e instrumentos vigentes de fomento en turismo

Tipo	Descripción
Foco Destino	✓

**IFI:** Instrumento de Fomento Integrado. **VTE:** Vacaciones Tercera Edad. **SIGO:** Sistema Inicial de Gestión Organizacional. **ASPE:** Área Silvestre Protegida del Estado. **SST:** Subsecretaría de Turismo. **ZOIT:** Zona de Interés Turístico

Destino

# La Serena Coquimbo

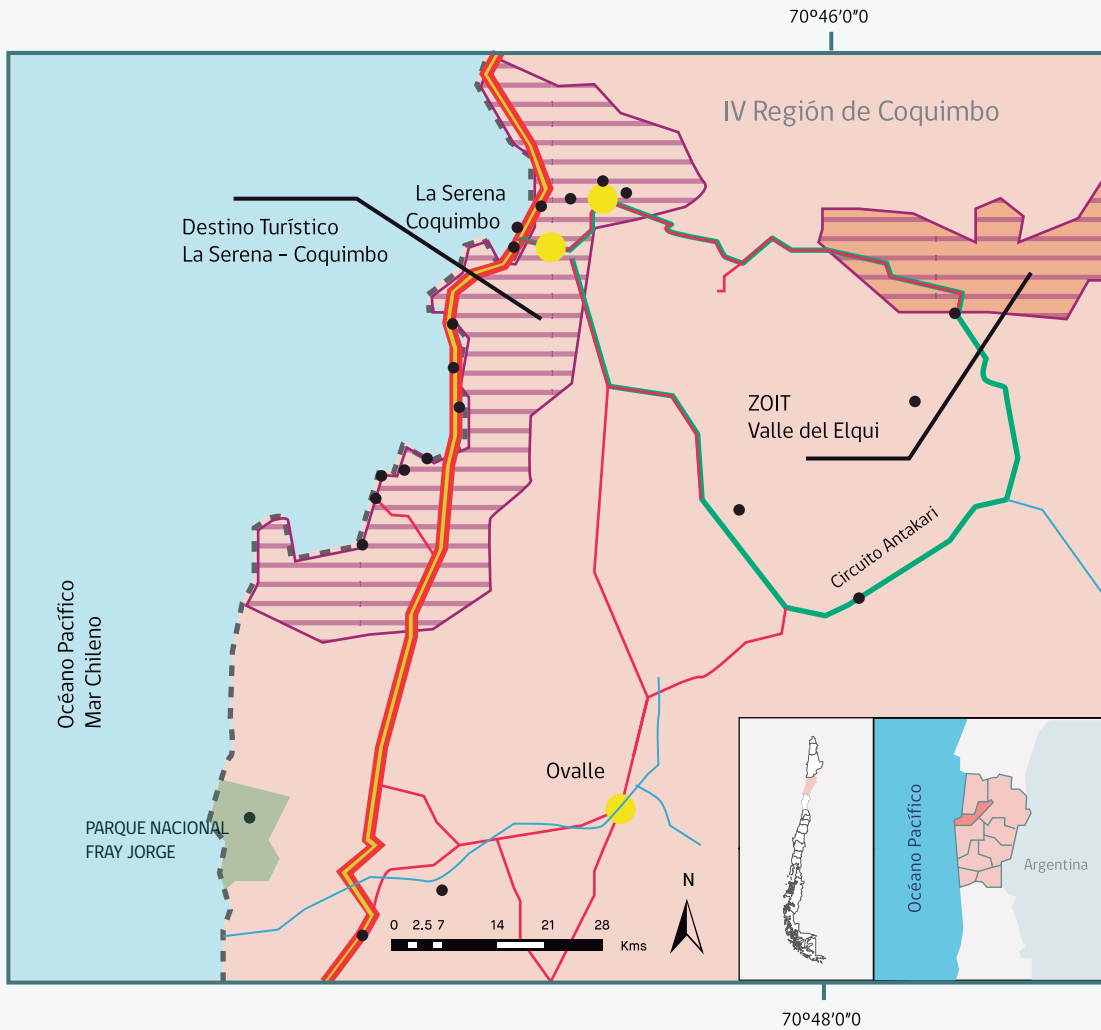
Región de Coquimbo

Tongoy  
Autor: Sergio Nanjari

Destino turístico de importancia internacional, considerado entre los más importantes de Chile. Las ciudades de La Serena y Coquimbo, en temporada estival reciben importantes flujos de turistas argentinos, brasileños, uruguayos, contando con el soporte de servicios e infraestructura turística. Cuentan con importantes balnearios como Tongoy, Guanaqueros, Morrillos, Las Tacas, Tortalillo, La Herradura y Peñuelas para el desarrollo de turismo de sol y playa. La ciudad de Coquimbo cuenta

con un mercado de mariscos, atractivo relevante de la ciudad. Este destino también es motivo de visita por su patrimonio cultural e histórico que ofrecen sus ciudades, una de ellas es La Serena, ciudad fundada en 1544 y que estila en sus construcciones una arquitectura colonial y por su riqueza cultural en la que destacan importantes culturas como la Diaguita y Molle. Cabe destacar la tradición minera y religiosa de Andacollo, célebre por sus fiestas religiosas en homenaje a la Virgen del Rosario.

## Destino: La Serena - Coquimbo / Región de Coquimbo



- |                     |                      |                 |                              |
|---------------------|----------------------|-----------------|------------------------------|
| Destinos Turísticos | Río                  | <u>Red Vial</u> | <u>Atractivos Turísticos</u> |
| SNASPE              | Circuitos turísticos | Ruta 5          | Nacional                     |
| ZOIT                | Pasos fronterizos    | Pavimento       | Internacional                |
| Salar               | Ciudades principales |                 |                              |

### ATRATIVOS TURÍSTICOS

- 29** Sitio natural
- 16** Realización técnica, científica o artística contemporánea
- 13** Folklore
- 27** Museo o manifestación cultural
- 01** Centro o lugar de esparcimiento
- 12** Acontecimiento programado

Playas Avenida del Mar - Playa Herradura Balneario y Playa Las Tacas - La Serena Feria Internacional del Libro y la Lectura Feria Internacional de Artesanía - Festival de Cine Mudo - Encuentro Internacional de Tunas y Estudiantinas - Playa Blanca - Playa Morrillos - Playa Peñuelas - Playa Totoralillo Bahía La Herradura de Coquimbo - Bahía Guanaqueros - Coquimbo - Tongoy - Casino de Juegos de Coquimbo - Catedral de La Serena (MH) - Mercado La Recova de La Serena - Casa de Gabriela Mistral (MH)

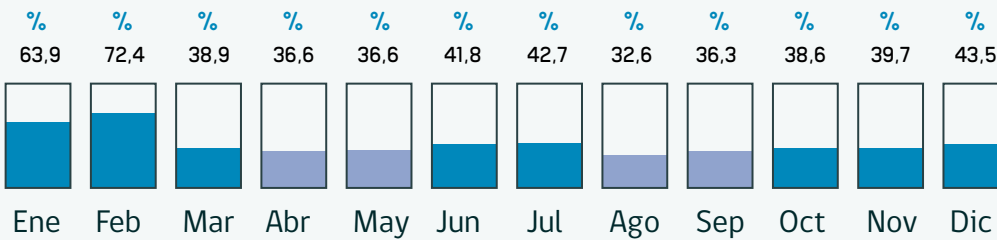


## Información Estadística

### VISITAS DE TURISTAS NACIONALES Y EXTRANJEROS A SITIOS SNASPE 2008-2015 PARQUE NACIONAL FRAY JORGE

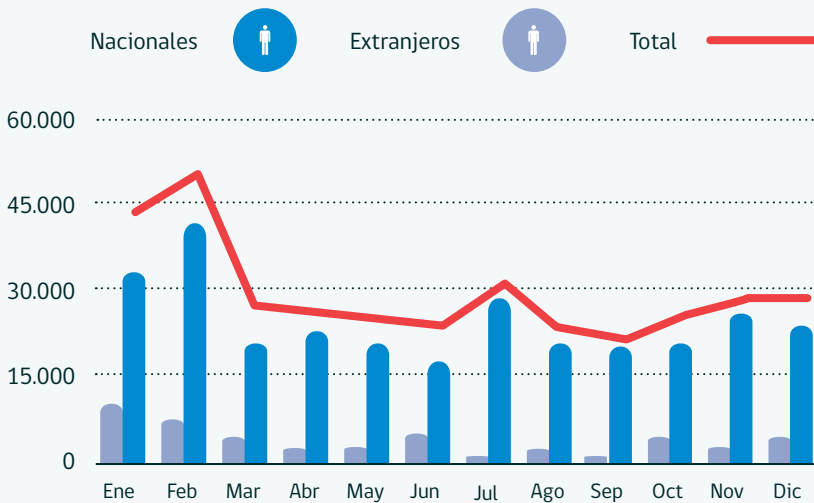


### TASA DE OCUPABILIDAD EN HABITACIONES, AÑO 2015



La Serena - Coquimbo

### LLEGADAS A ESTABLECIMIENTOS DE ALOJAMIENTO TURÍSTICO (EAT), POR MES. 2015

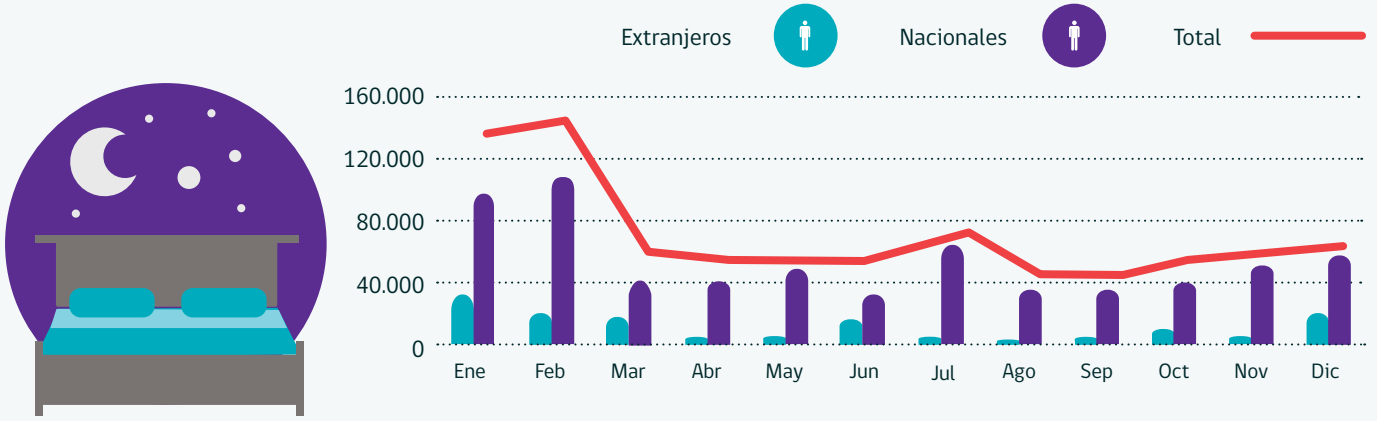


### DISTRIBUCIÓN DE LLEGADAS DE PASAJEROS A EAT SEGÚN RESIDENCIA AÑO 2015




## Información Estadística

### PERNOCTACIONES EN ESTABLECIMIENTOS DE ALOJAMIENTO TURÍSTICO (EAT), POR MES, AÑO 2015



### PROGRAMAS DE TURISMO SOCIAL DE SERNATUR - VACACIONES TERCERA EDAD



### PROGRAMAS DE TURISMO SOCIAL DE SERNATUR - GIRAS DE ESTUDIO NACIONAL





# Información y Gestión Territorial

## ORDENANZAS MUNICIPALES



## PLADETUR

Comuna La Serena

## OFICINAS DE TURISMO

- Unidad de Turismo Municipal La Serena
- Oficina de Información Turística Municipal La Serena y Coquimbo
- Oficina de Información Turística Sernatur La Serena

## INSTRUMENTOS DE PLANIFICACIÓN

- Límite Urbano
- Plan Regulador Comunal
- Plan Seccional
- Plan Regional de Desarrollo Urbano
- Plan Regulador Intercomunal Costero

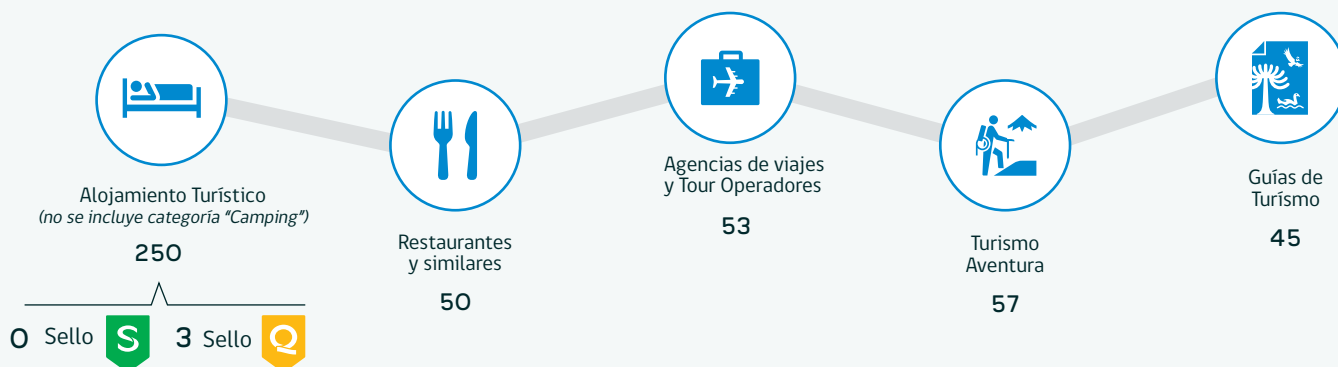
# Actividades y tipos de turismo

## PRINCIPALES ACTIVIDADES TURÍSTICAS Y TIPOS DE TURISMO EN EL DESTINO



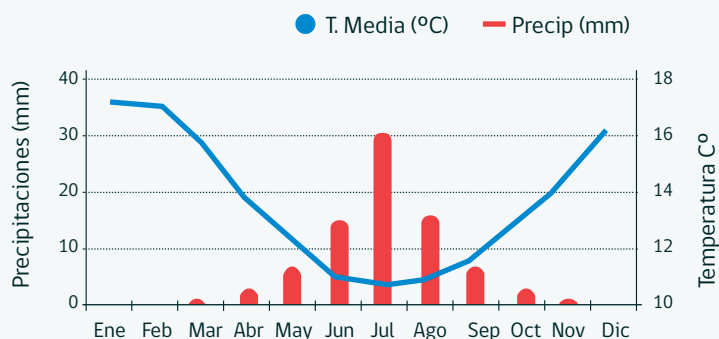
## Servicios Turísticos

### PRINCIPALES SERVICIOS TURÍSTICOS



### Características Climáticas

#### CLIMOGRAMA LA SERENA



### Programas e instrumentos vigentes de fomento en turismo

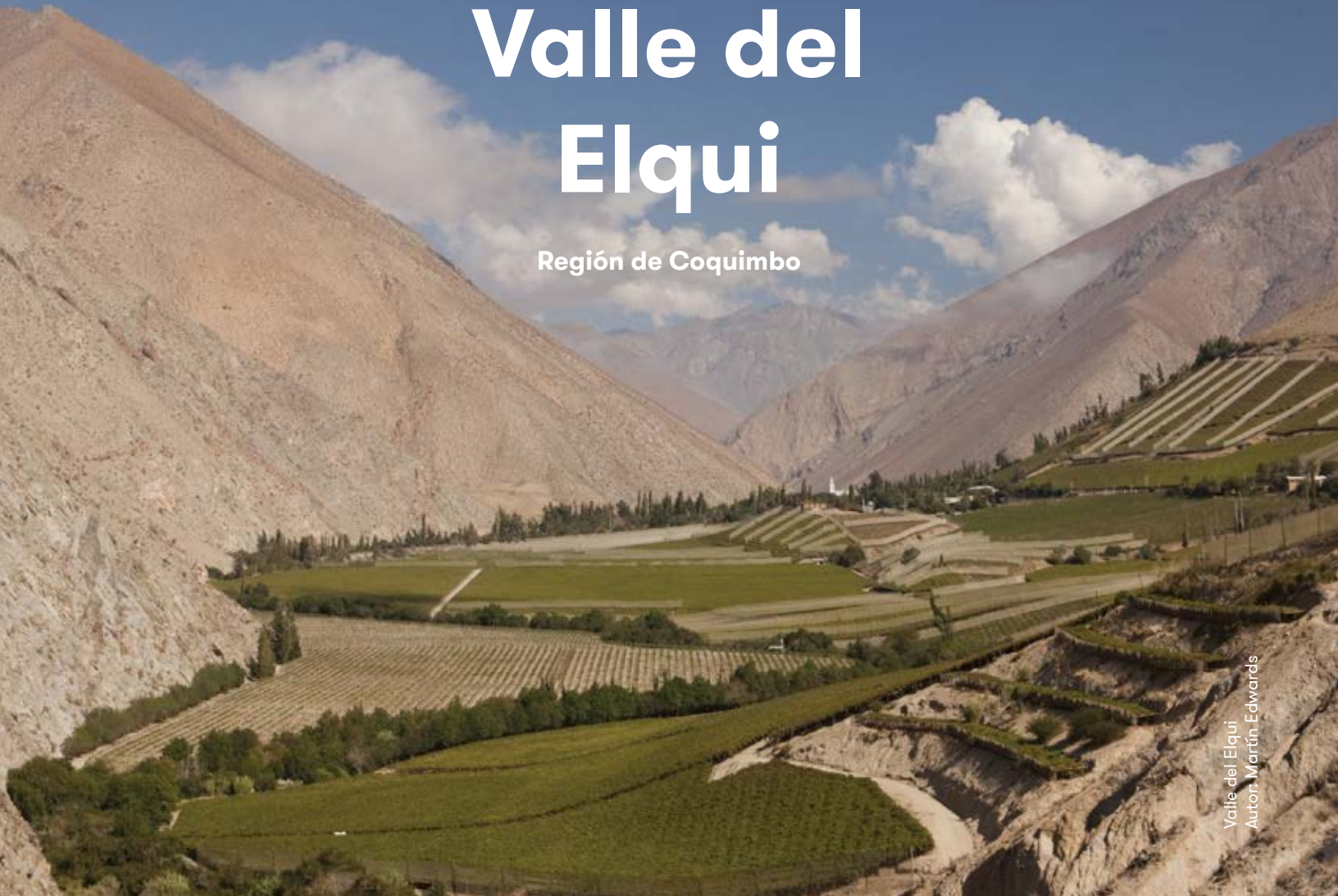
Tipo	Descripción
IFI	✓
Programas Turismo Social	VTE Nacional VTE Intrarregional

**IFI:** Instrumento de Fomento Integrado. **VTE:** Vacaciones Tercera Edad. **SIGO:** Sistema Inicial de Gestión Organizacional. **ASPE:** Área Silvestre Protegida del Estado. **SST:** Subsecretaría de Turismo. **ZOIT:** Zona de Interés Turístico

Destino

# Valle del Elqui

Región de Coquimbo

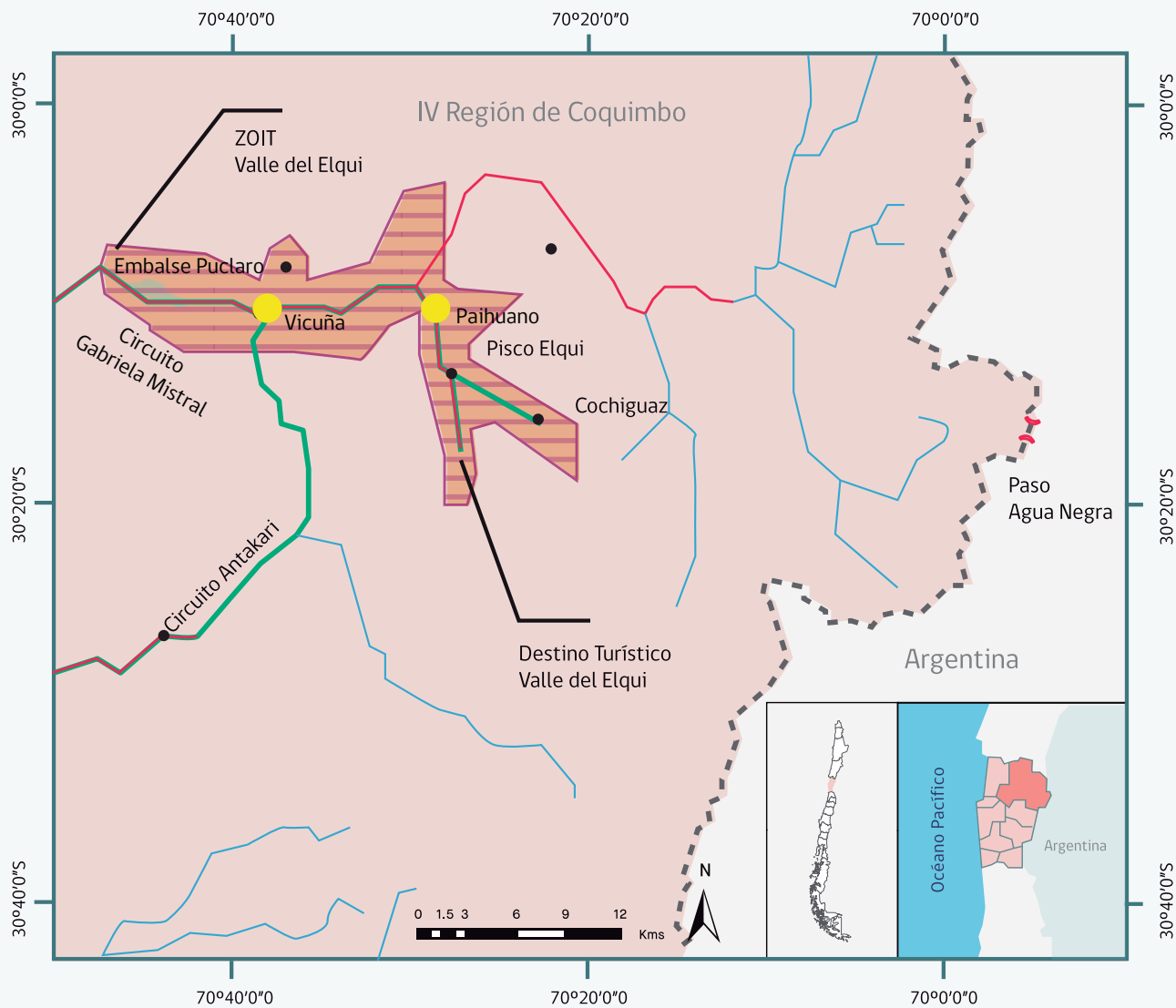


Valle del Elqui  
Autor: Martín Edwards

Zona turística que destaca por su geografía de valle transversal, clima cálido todo el año, la excelencia de sus diáfanos cielos, ríos y pintorescos pueblos. Es uno de los destinos más importantes del norte de Chile para turistas nacionales e internacionales por presentar alternativas turísticas diversas como el turismo astronómico en Observatorios Mamalluca y Cerro Tololo. Otras alternativas turísticas están constituidas por actividades acuáticas en el embalse Puclaro, visitas culturales a museos, en homenaje a la poetisa Gabriela Mistral, visitas tecnológicas a plantas produc-

toras de pisco y de la papaya. Por sus características geográficas se han desarrollado en este destino, centros alternativos de salud, meditación y esoterismo, al igual que se han fortalecido iniciativas de agroturismo, folclóricas y artesanales en las comunas de Vicuña y Paihuano, las cuales ofrecen infraestructura turística en todo el destino. Por otro lado destacan vestigios patrimoniales de la cultura Diaguita y desde un punto de vista productivo, la agricultura y parrones para la uva de exportación le otorgan mayor valor paisajístico a este destino.

## Destino: Valle del Elqui / Región de Coquimbo



- |                     |                      |           |                       |
|---------------------|----------------------|-----------|-----------------------|
| Destinos Turísticos | Río                  | Red Vial  | Atractivos Turísticos |
| SNASPE              | Circuitos turísticos | Ruta 5    | Nacional              |
| ZOIT                | Pasos fronterizos    | Pavimento | Internacional         |
| Salar               | Ciudades principales |           |                       |

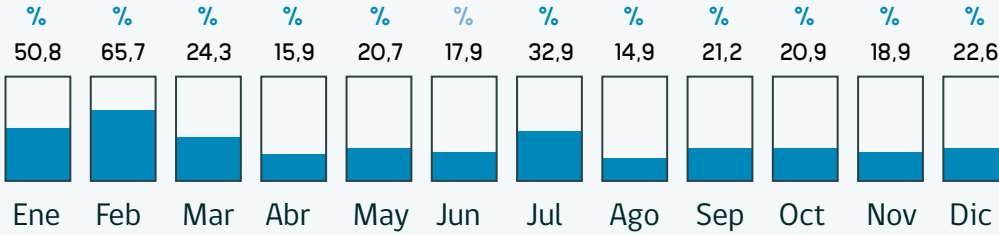
### ATRATIVOS TURÍSTICOS

- 05** Sitio natural
- 10** Realización técnica, científica o artística contemporánea
- 16** Folklore
- 16** Museo o manifestación cultural
- 00** Centro o lugar de esparcimiento
- 09** Acontecimiento programado

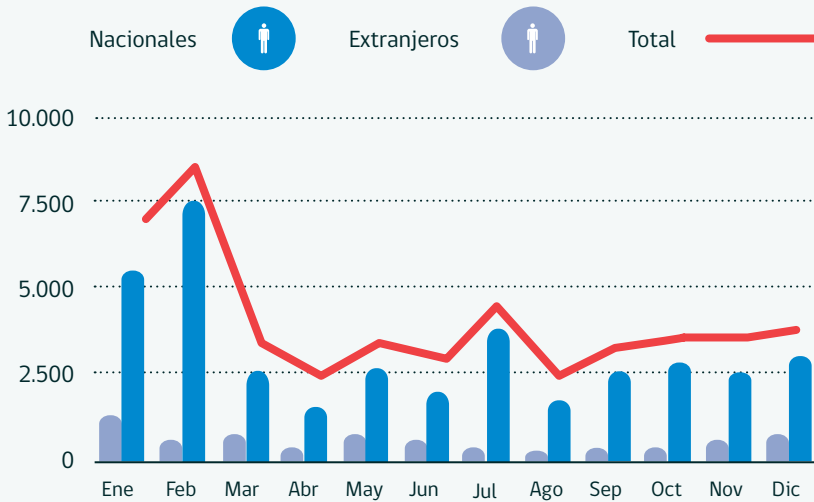
Valle del Elqui - Valle de Cochiguaz  
 Observatorio Astronómico Cerro Tololo  
 Observatorio Astronómico Cerro Mamalluca  
 Vicuña - Sector de Monte Grande (ZT)  
 Museo Biblioteca y Casa de Gabriela Mistral (MH) - Tumba de Gabriela Mistral (MH)

## Información Estadística

### TASA DE OCUPABILIDAD EN HABITACIONES, AÑO 2015



### LLEGADAS A ESTABLECIMIENTOS DE ALOJAMIENTO TURÍSTICO (EAT), POR MES. 2015

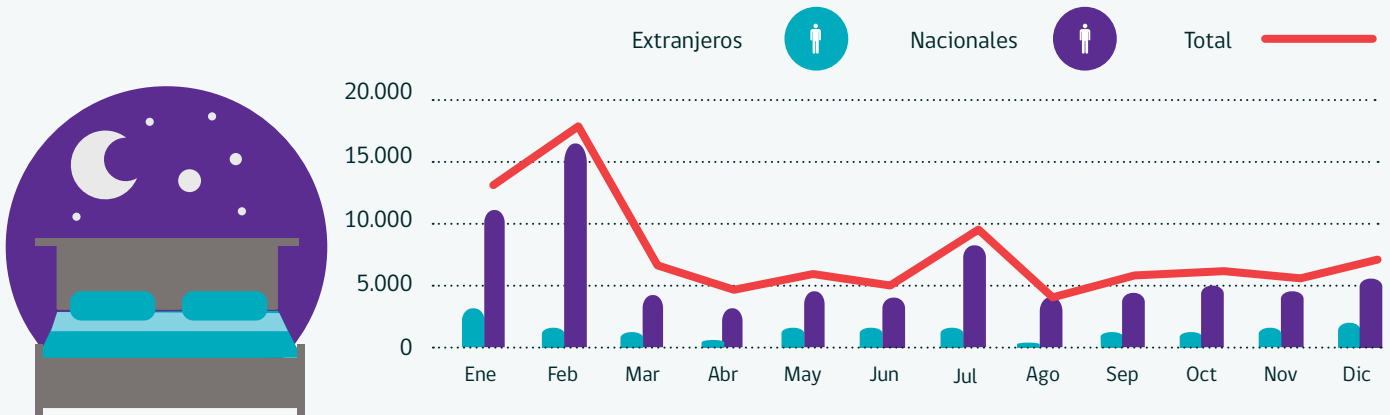


### DISTRIBUCIÓN DE LLEGADAS DE PASAJEROS A EAT SEGÚN RESIDENCIA AÑO 2015

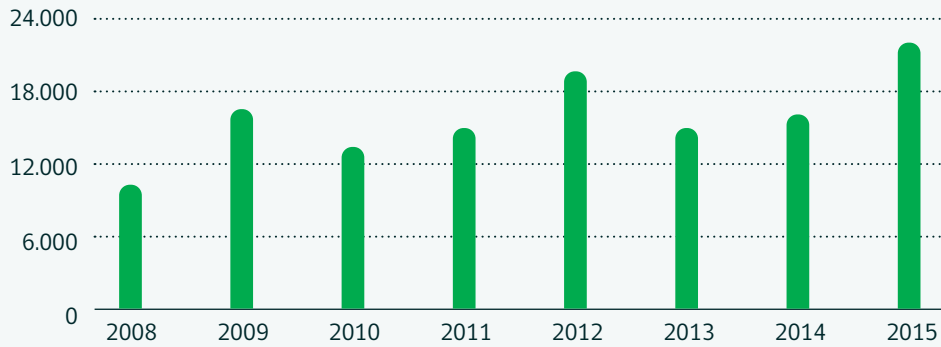


## Información Estadística

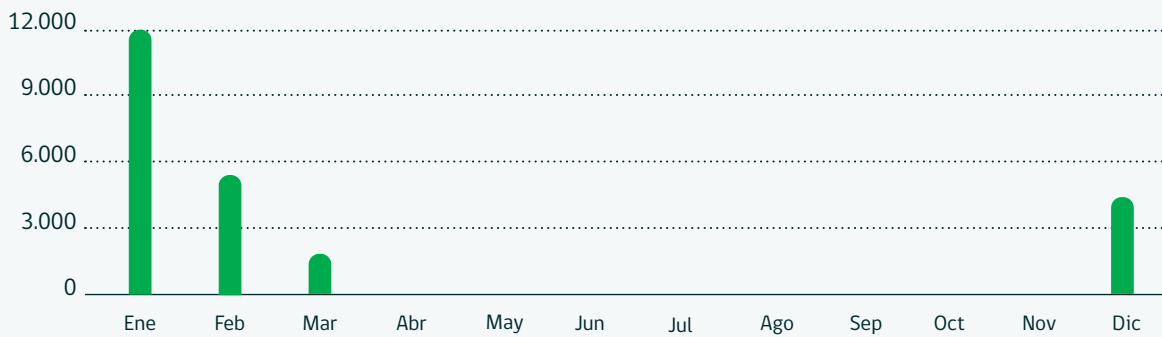
### PERNOCTACIONES EN ESTABLECIMIENTOS DE ALOJAMIENTO TURÍSTICO (EAT), POR MES, AÑO 2015



## LLEGADAS DE TURISTAS EXTRANJEROS POR PASO FRONTERIZO AGUAS NEGRAS, POR AÑO. 2008 - 2015



## LLEGADAS DE TURISTAS EXTRANJEROS POR PASO FRONTERIZO AGUAS NEGRAS, POR MES. 2015



Valle del Elqui

## Actividades y tipos de turismo

### PRINCIPALES ACTIVIDADES TURÍSTICAS Y TIPOS DE TURISMO EN EL DESTINO



# Información y Gestión Territorial

## ORDENANZAS MUNICIPALES



## PLADETUR

Comuna Vicuña

## OFICINAS DE TURISMO

- Unidad de Turismo Municipal Vicuña
- Oficina de Información Turística Municipal Vicuña

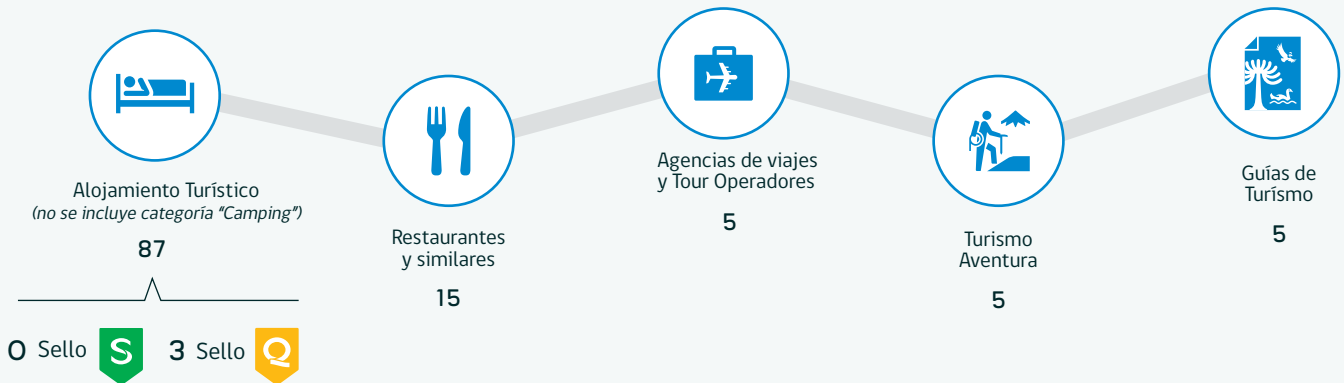
## INSTRUMENTOS DE PLANIFICACIÓN

- Límite Urbano Vicuña y Paihuano
- Plan Regulador Comunal Vicuña
- Plan Regional de Desarrollo Urbano Vicuña y Paihuano

Valle del Elqui

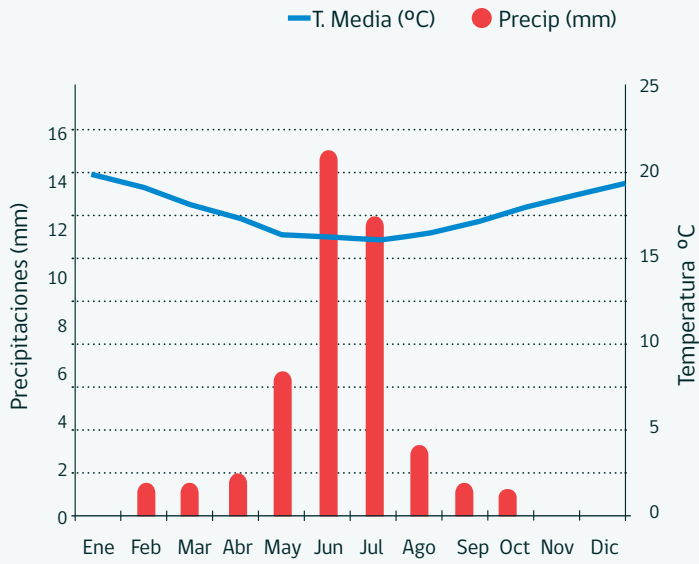
# Servicios Turísticos

## PRINCIPALES SERVICIOS TURÍSTICOS



## Características Climáticas

### CLIMOGRAMA VICUÑA



## Programas e instrumentos vigentes de fomento en turismo

Tipo	Descripción
Programas Turismo Social	VTE Nacional VTE Intrarregional
Programas Estratégicos	Enoturismo
Astroturismo	✓
<b>ZOIT</b>	Valle del Elqui
Plan Chile 360° Productos Turísticos	Producto A
<b>SIGO</b>	✓

**IFI:** Instrumento de Fomento Integrado. **VTE:** Vacaciones Tercera Edad. **SIGO:** Sistema Inicial de Gestión Organizacional. **ASPE:** Área Silvestre Protegida del Estado. **SST:** Subsecretaría de Turismo. **ZOIT:** Zona de Interés Turístico





Destino

# Litoral Los Vilos Pichidangui

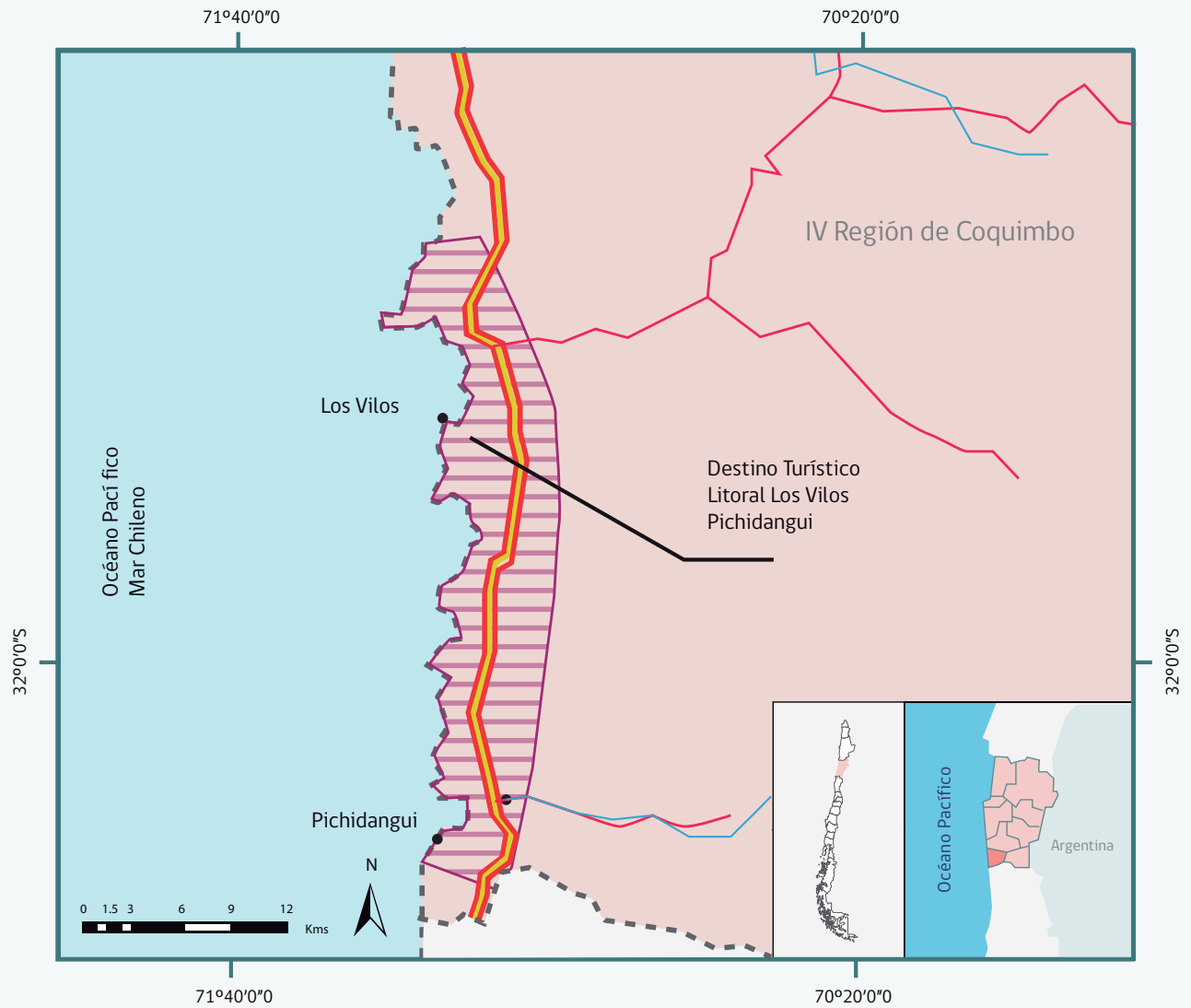
Región de Coquimbo

Litoral Los Vilos - Pichidangui  
Autor: Arlette Levy

Destino ubicado hacia el norte en la frontera de la Región de Valparaíso y Coquimbo a través del cual ingresa el mayor flujo de visitantes y turistas hacia Coquimbo y La Serena. Destaca la bahía de Pichidangui, balneario ubicado a 195 km. hacia el norte de Santiago, que cuenta con variada infraestructura y servicios turísticos y amplias playas aptas para deportes náuticos y recreación. Los Vilos, ciudad balneario, y capital Comunal

ofrece variados servicios básicos, comercio y financieros e infraestructura turística constituyéndose en sectores relevantes de segunda vivienda. En tanto la zona interior está constituida por un paisaje de serranías muy accidentado, con valles regados por los ríos Illapel, Choapa y Quilimarí, donde se encuentran las ciudades de Illapel y Salamanca distinguidas por sus tradiciones mineras y campestres.

**Destino: Litoral Los Vilos - Pichidangui / Región de Coquimbo**



- |                     |                      |                 |                              |
|---------------------|----------------------|-----------------|------------------------------|
| Destinos Turísticos | Río                  | <u>Red Vial</u> | <u>Atractivos Turísticos</u> |
| SNASPE              | Circuitos turísticos | Ruta 5          | Nacional                     |
| ZOIT                | Pasos fronterizos    | Pavimento       | Internacional                |
| Salar               | Ciudades principales |                 |                              |

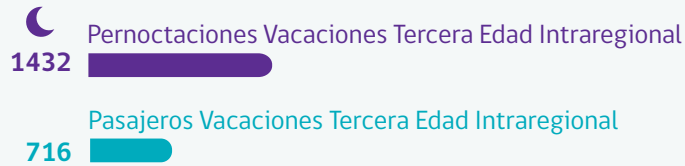
**ATRATIVOS TURÍSTICOS**

- 23** Sitio natural
- 05** Realización técnica, científica o artística contemporánea
- 05** Folklore
- 02** Museo o manifestación cultural
- 00** Centro o lugar de esparcimiento
- 03** Acontecimiento programado

Balneario de Pichidangui  
 Playa Principal de Los Vilos - Avenida  
 Costanera Salvador Allende de Los Vilos -  
 Fiesta De La Sagra

## Información Estadística

### PROGRAMAS DE TURISMO SOCIAL DE SERNATUR - VACACIONES TERCERA EDAD INTRAREGIONAL



## Información y Gestión Territorial

### ORDENANZAS MUNICIPALES



### OFICINAS DE TURISMO



Unidad de Turismo Municipal  
• Los Vilos

Oficina de Información Turística Municipal  
• Los Vilos

### INSTRUMENTOS DE PLANIFICACIÓN

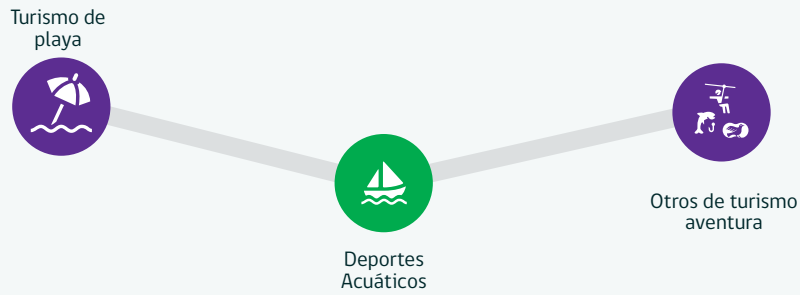


Plan Regulador Comunal  
• Los Vilos

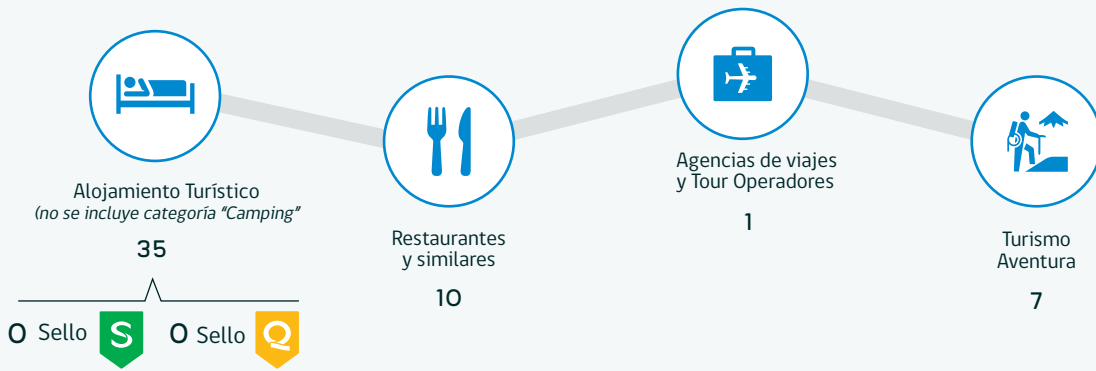
Plan Regional de Desarrollo Urbano  
• Los Vilos

## Actividades y tipos de turismo

### PRINCIPALES ACTIVIDADES TURÍSTICAS Y TIPOS DE TURISMO EN EL DESTINO



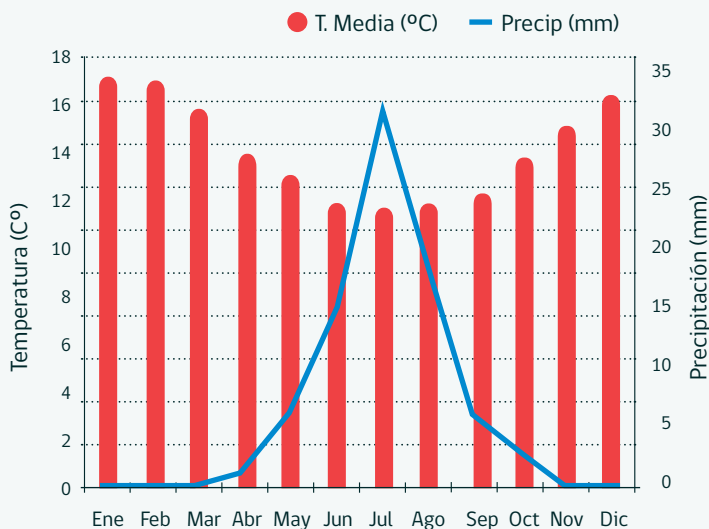
### PRINCIPALES SERVICIOS TURÍSTICOS



## Características Climáticas

## Programas e instrumentos vigentes de fomento en turismo


### CLIMOGRAMA LA SERENA



Tipo	Descripción
Programas Turismo Social	VTE ITRAREGIONAL

**IFI:** Instrumento de Fomento Integrado. **VTE:** Vacaciones Tercera Edad. **SIGO:** Sistema Inicial de Gestión Organizacional. **ASPE:** Área Silvestre Protegida del Estado. **SST:** Subsecretaría de Turismo. **ZOIT:** Zona de Interés Turístico





Destino

# Litoral Norte Papudo

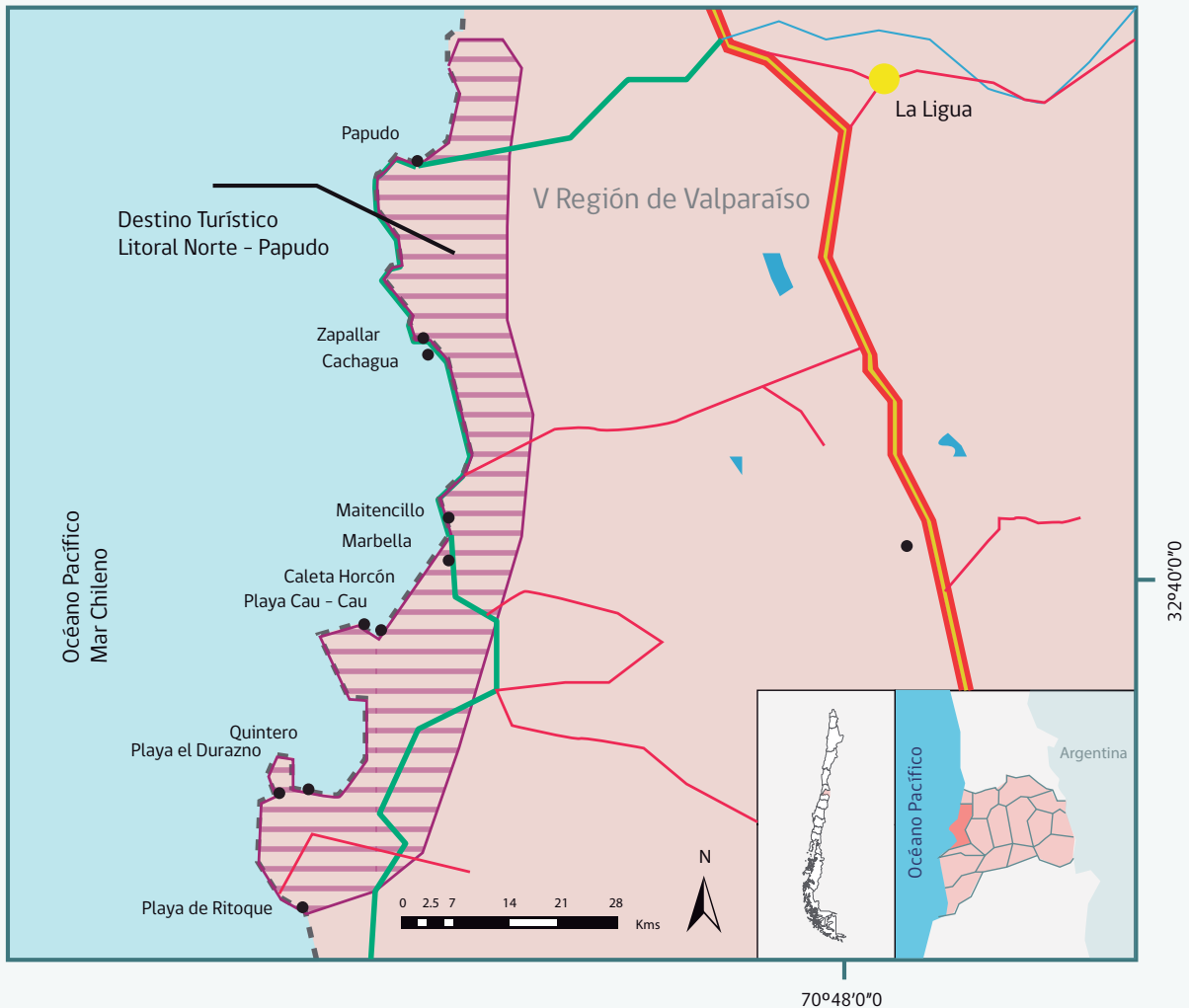
Región de Valparaíso

Litoral Norte - Papudo  
Autor: Arlette Levy

Localizado al norponiente de Santiago este destino presenta un extenso borde costero ideal para las actividades de verano de playa, mar y campo. El destino se conecta con las ciudades de Valparaíso y Viña del Mar, y la Ruta 5 Norte con la ciudad de Santiago a cerca de 160 km. Su economía se sustenta principalmente gracias el turismo, agricultura y pesca artesanal. Mañencillo, Papudo y Zapallar cuentan con una importante infraestructura y equipamiento turístico y servicios básicos, y es área de segunda vivienda para satisfacer una

importante demanda de turistas y población flotante en períodos de verano. La costa cuenta con variedad de fauna y permite desarrollar actividades de pesca costera, deportes náuticos y actividades en alta mar. Sus localidades destacan desde un punto de vista cultural y arquitectónico, modernas construcciones y antiguas casonas, iglesias, caletas de pescadores, restaurantes y artesanos, cabalgatas, campos de golf, las salinas de Pullally, dunas y vestigios arqueológicos.

## Destino: Litoral Norte - Papudo / Región de Valparaíso



Destinos Turísticos	Río	<u>Red Vial</u>	<u>Atractivos Turísticos</u>
SNASPE	Circuitos turísticos	Ruta 5	Nacional
ZOIT	Pasos fronterizos	Pavimento	Internacional
Salar	Ciudades principales		

### ATRATIVOS TURÍSTICOS

- 24 Sitio natural
- 04 Realización técnica, científica o artística contemporánea
- 06 Folklore
- 05 Museo o manifestación cultural
- 00 Centro o lugar de esparcimiento
- 00 Acontecimiento programado

Balneario Papudo -Puchuncavi  
Sector de Balneario de Zapallar (ZT)  
Balneario de Maitencillo - Caleta Horcón  
Playa Cau-Cau - Balneario de Cachagua  
Isla de Cachagua (SN y MN) - Laguna de Zapallar - Quintero - Playa de Ritoque  
Playa El Durazno - Caleta Papudo  
Marbella - Casa Hildesheim Baviera (MH)  
Pila de Bronce de La Plaza de Zapallar (MH)  
Iglesia Nuestra Señora de Las Mercedes (MH)

## TASA DE OCUPACIÓN EN HABITACIONES (%), FINES DE SEMANA LARGO Y/O VACACIONES, AÑOS 2014 - 2015

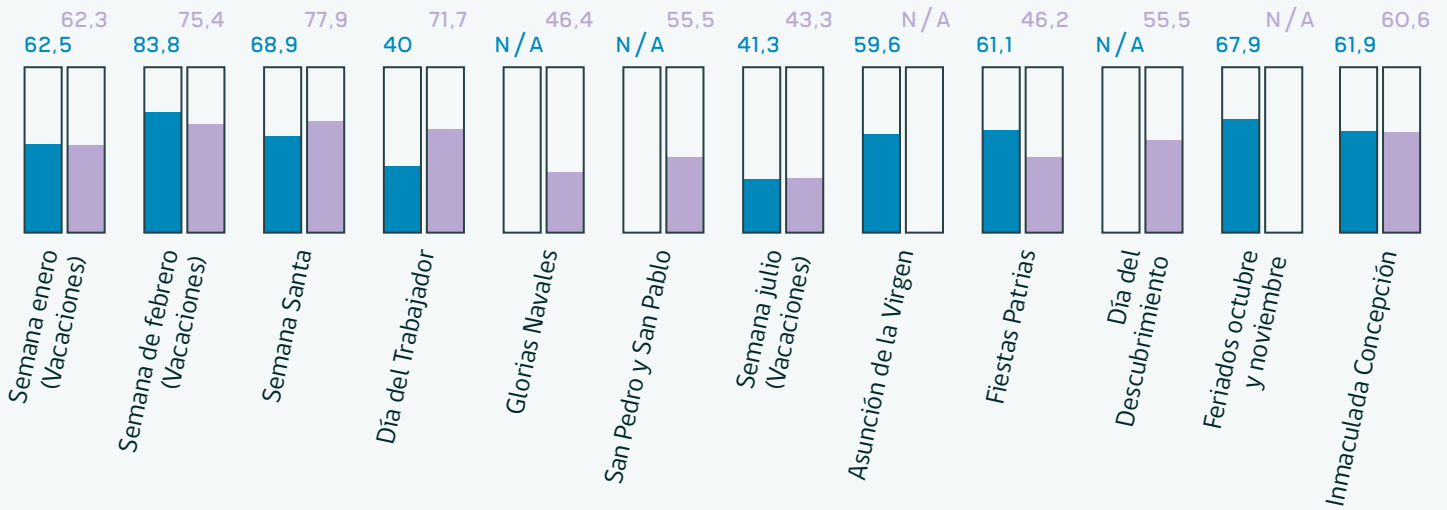
2014



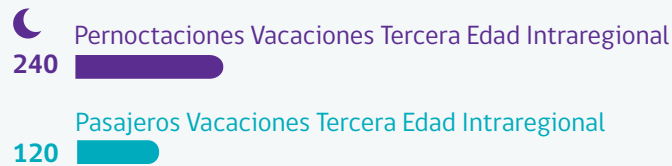
2015



\* Comprende a la comunas de: Cabildo, La Ligua, Papudo, Puchuncaví, Quintero y Zapallar  
N/A: No aplica

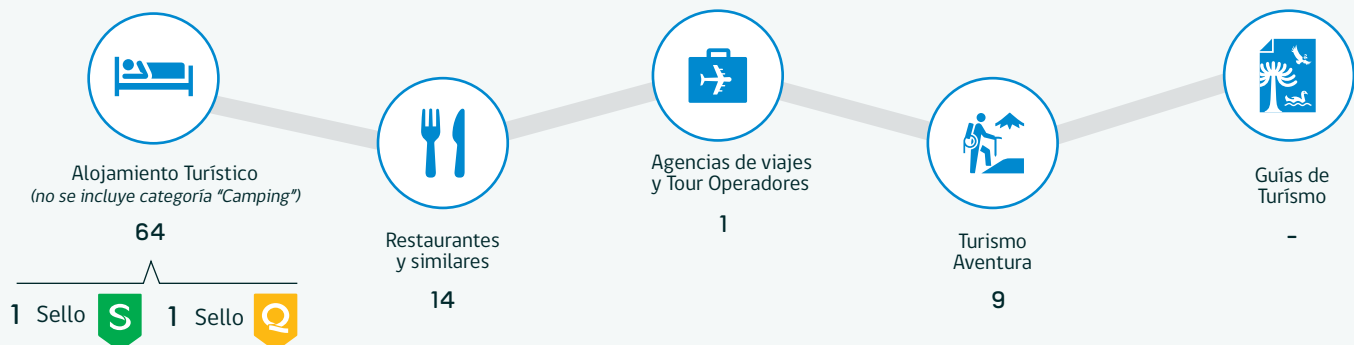


## PROGRAMAS DE TURISMO SOCIAL DE SERNATUR - VACACIONES TERCERA EDAD



### Servicios Turísticos


## PRINCIPALES SERVICIOS TURÍSTICOS





## Información y Gestión Territorial

### ORDENANZAS MUNICIPALES



### PLADETUR



Comuna  
• Papudo  
• Puchuncaví

### OFICINAS DE TURISMO



Unidad de Turismo Municipal  
• Puchuncaví  
• Quintero

### INSTRUMENTOS DE PLANIFICACIÓN



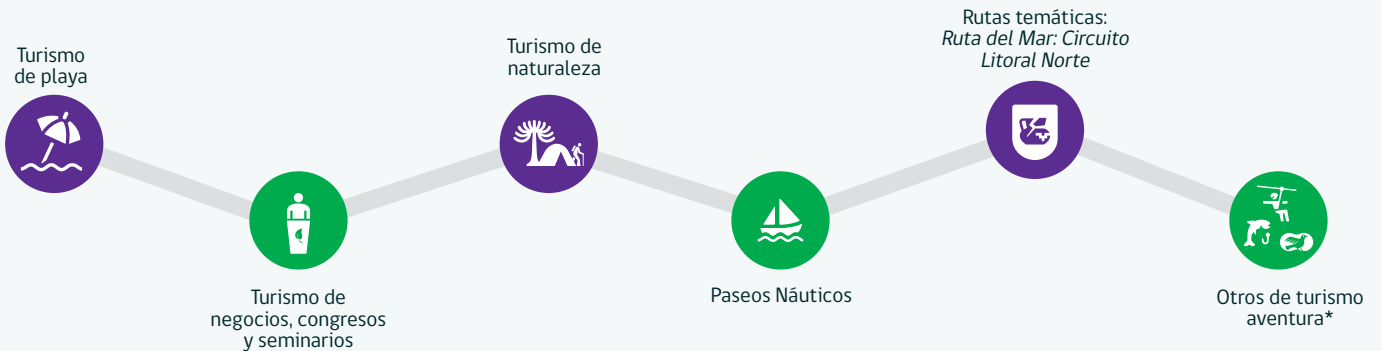
Plan Regulador Comunal  
• Papudo  
• Zapallar  
• Puchuncaví  
• Quintero

Plan Seccional  
• Quintero

Plan Intercomunal  
• Papudo  
• Zapallar  
• Puchuncaví  
• Quintero

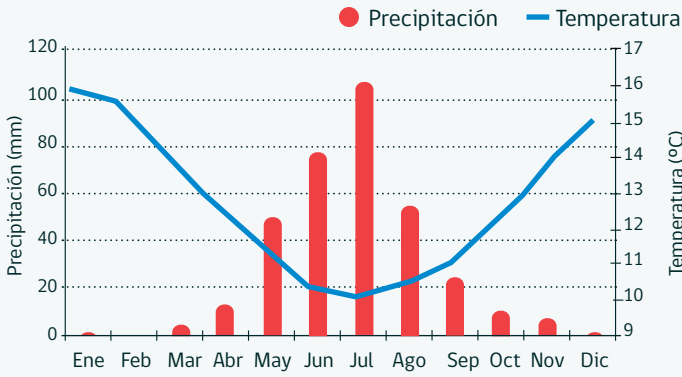
## Actividades y tipos de turismo

### PRINCIPALES ACTIVIDADES TURÍSTICAS Y TIPOS DE TURISMO EN EL DESTINO



## Características Climáticas

### CLIMOGRAMA QUINTERO



## Programas e instrumentos vigentes de fomento en turismo

Tipo	Descripción
Programas Turismo Social	VTE INTRAREGIONAL

**IFI:** Instrumento de Fomento Integrado. **VTE:** Vacaciones Tercera Edad. **SIGO:** Sistema Inicial de Gestión Organizacional. **ASPE:** Área Silvestre Protegida del Estado. **SST:** Subsecretaría de Turismo. **ZOIT:** Zona de Interés Turístico

Destino

# Litoral Viña del Mar Concón - Valparaíso

Región de Valparaíso

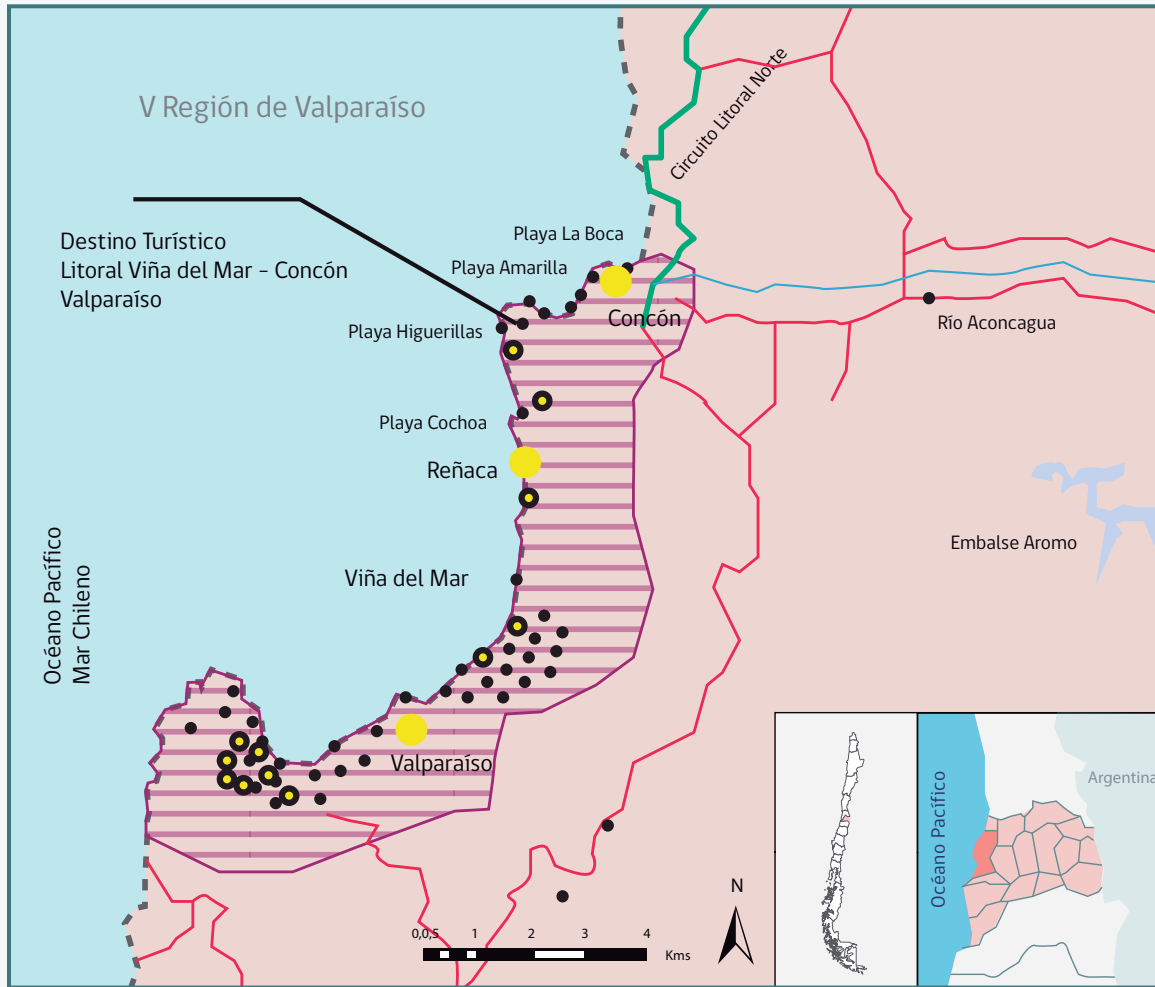


Valparaíso  
Autor: SERNATUR

Uno de los destinos turísticos más importantes de Chile. Esta ciudad portuaria está declarada **Patrimonio de la Humanidad por la UNESCO** por toda su arquitectura y edificación patrimonial en los cerros lo cual le otorga una relevante valor turístico y paisajístico. Valparaíso que ofrece hoy día un abanico de alternativas para el desarrollo de turismo cultural , posee el complejo portuario más importante del litoral chileno siendo la puerta de entrada y salida de la mayoría de los productos de exportación que se comercializan a nivel internacional. Viña del Mar y sus numerosos balnearios y playas

para el desarrollo del turismo de sol y playa, ofrece una completa oferta e infraestructura turística junto a un importante desarrollo inmobiliario de segunda vivienda. La Comuna de Concón es un complemento importante con una oferta gastronómica orientada principalmente a pescados y mariscos. Más al norte y en zonas costeras y caletas se ofrece una completa variedad de atractivos con diferentes actividades y servicios turísticos para deportes náuticos, atractivos culturales, históricos, museos y monumentos nacionales y una variada oferta de gastronomía.

## Destino: Litoral Viña del Mar - Concón - Valparaíso / Región de Valparaíso



- |                     |                      |           |                       |
|---------------------|----------------------|-----------|-----------------------|
| Destinos Turísticos | Río                  | Red Vial  | Atractivos Turísticos |
| SNASPE              | Circuitos turísticos | Ruta 5    | Nacional              |
| ZOIT                | Pasos fronterizos    | Pavimento | Internacional         |
| Salar               | Ciudades principales |           |                       |

### ATRATIVOS TURÍSTICOS

- 37 Sitio natural
- 33 Realización técnica, científica o artística contemp.
- 03 Folklore
- 106 Museo o manifestación cultural
- 06 Centro o lugar de esparcimiento
- 24 Acontecimiento programado

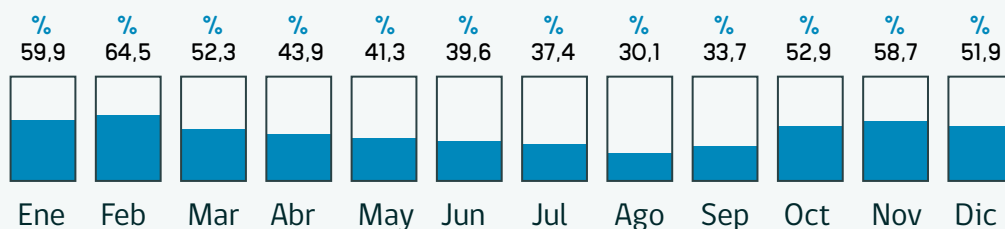
Balneario de Reñaca - Caleta El Membrillo - Ascensor Concepción (MH) - Ascensor Cordillera (MH) - Ascensor El Peral (MH) - Ascensor Espíritu Santo (MH) - Ascensor - Hospital Van Buren (MH) - Ascensor Florida (MH) - Ascensor Larrain (MH) - Festival Puerto Ideas - Festival de Aves de Chile - Conciertos de Verano En La Quinta Vergara - Concurso de Ejecución Musical "Dr. Luis Sigall" - Festival de Cine Recobrado de Valparaíso - Festival de Las Artes de Valparaíso - Festival Internacional Danza Al Borde - Festival Nacional de La Cueca y Tonada Inédita - Viña del Mar - Valparaíso - Camino Borde Costero de Viña Del Mar - Puerto de Valparaíso - Muelle Prat - Playa La Boca - Playa Los Lilenes - Campo Dunar de La - Punta De Concon (SN) - Muelle Barón Ascensor Artillería (MH) - Ascensor Barón (MH) - Ascensor Lecheros (MH) Ascensor Mariposas (MH) - Ascensor - Monjas (MH) - Ascensor Polanco (MH) - Ascensor Reina Victoria (MH) - Ascensor San Agustín (MH) - Ascensor Villaseca (MH) - Avenida Perú - Barrio del Puerto de Valparaíso - Casino Municipal De Viña Del Mar - Feria Internacional de Artesanía - Feria del Libro de Viña del Mar - Festival Internacional de La Canción - Casa Museo La Sebastiana - Mirador Marina Mercante - Mirador Ohiggins - Muelle Vergara Plaza Victoria - Plaza Echaurren y Calle Serrano (ZT) - Plaza Aníbal Pinto (ZT) - Plaza Sotomayor (ZT) - Área Histórica de Valparaíso (ZT) - Mirador Avenida Marina - Lago Peñuelas - Cerro Artillería - Cerro Barón - Cerro Bellavista

## Información Estadística

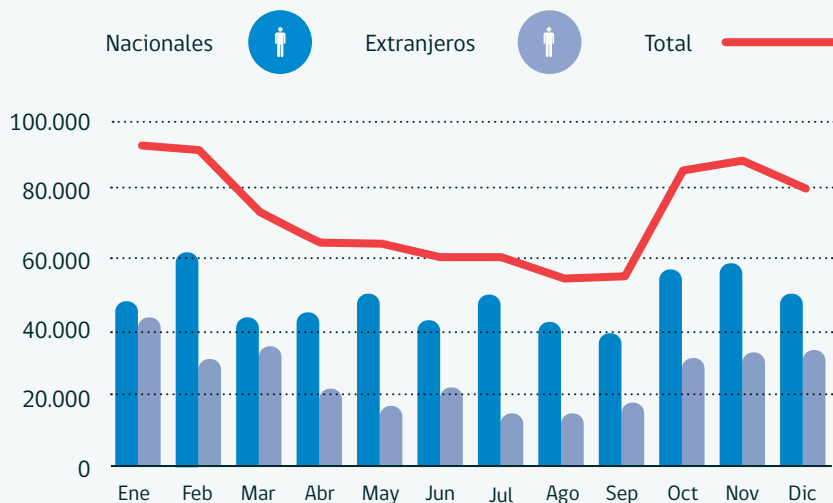
### VISITAS DE TURISTAS NACIONALES Y EXTRANJEROS AÑOS 2008 - 2015 RESERVA NACIONAL LAGO PEÑUELAS



### TASA DE OCUPABILIDAD EN HABITACIONES, AÑO 2015



### LLEGADAS A ESTABLECIMIENTOS DE ALOJAMIENTO TURÍSTICO (EAT), POR MES. 2015

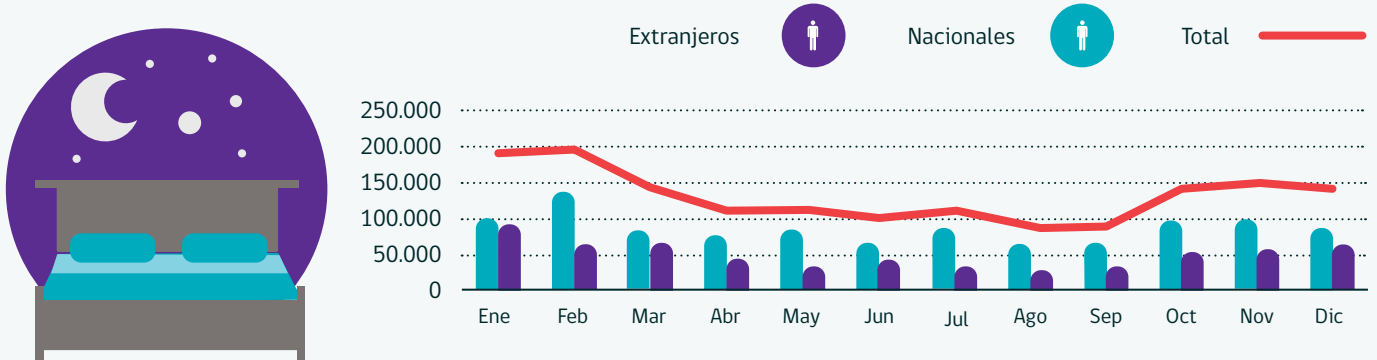


### DISTRIBUCIÓN DE LLEGADAS DE PASAJEROS A EAT SEGÚN RESIDENCIA AÑO 2015

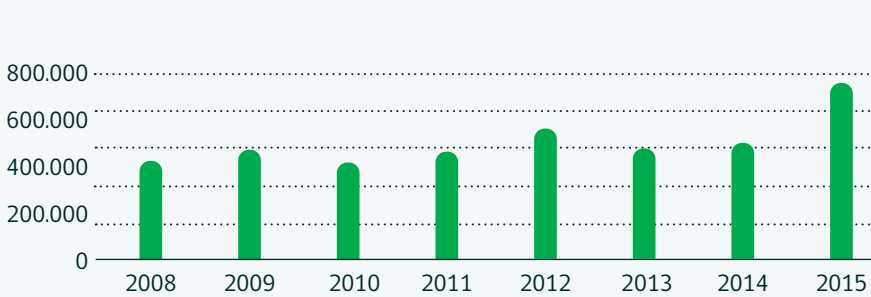


## Información Estadística

### PERNOCTACIONES EN ESTABLECIMIENTOS DE ALOJAMIENTO TURÍSTICO (EAT), POR MES, AÑO 2015

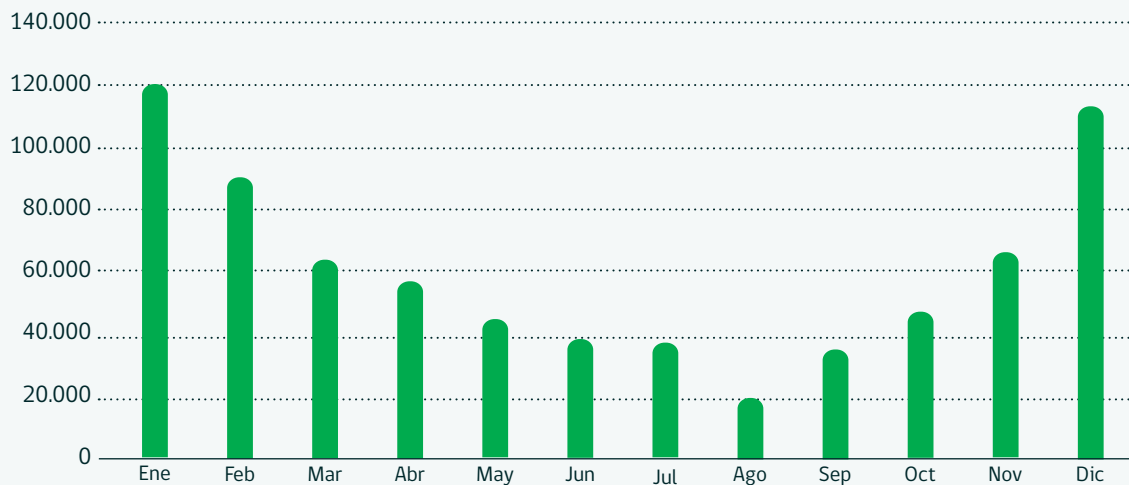


### LLEGADAS DE TURISTAS EXTRANJEROS POR PASO FRONTERIZO LOS LIBERTADORES, POR AÑO. 2008 - 2015



Litoral Viña del Mar - Concón - Valparaíso

### LLEGADAS DE TURISTAS EXTRANJEROS POR PASO FRONTERIZO LOS LIBERTADORES, POR MES. AÑO 2015



# Información y Gestión Territorial

## PROGRAMAS DE TURISMO SOCIAL DE SERNATUR VACACIONES TERCERA EDAD Y GIRAS DE ESTUDIO NACIONAL DESTINO LITORAL VIÑA DEL MAR - CONCÓN Y VALPARAÍSO

### VIÑA DEL MAR



### VIÑA DEL MAR



## ORDENANZAS MUNICIPALES



Litoral Viña del Mar - Concón - Valparaíso

## PLADETUR



Comuna Concón



Comuna Valparaíso

## OFICINAS DE TURISMO



Comuna de Viña del Mar  
• Unidad de Turismo Municipal

Comuna de Concón  
• Unidad de Turismo Municipal

Comuna de Valparaíso  
• Oficina de Información Turística Sernatur  
• Unidad de Turismo Municipal

## INSTRUMENTOS DE PLANIFICACIÓN



Comuna de Viña del Mar  
• Plan Regulador Comunal  
• Plan Seccional  
• Plan Regulador Intercomunal  
• Plan Regulador Metropolitano

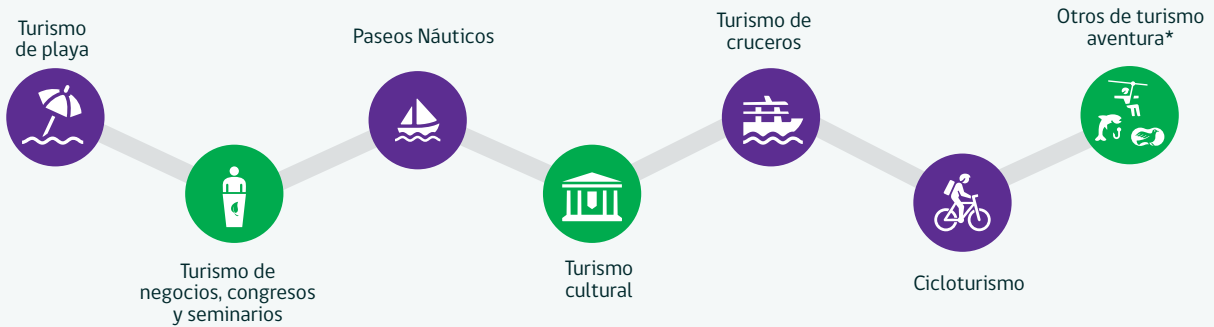
Comuna de Concón  
• Plan Seccional  
• Plan Regulador Intercomunal  
• Plan Regulador Metropolitano

Comuna de Valparaíso  
• Límite Urbano  
• Plan Seccional  
• Plan Regulador Intercomunal  
• Plan Regulador Metropolitano



## Actividades y tipos de turismo

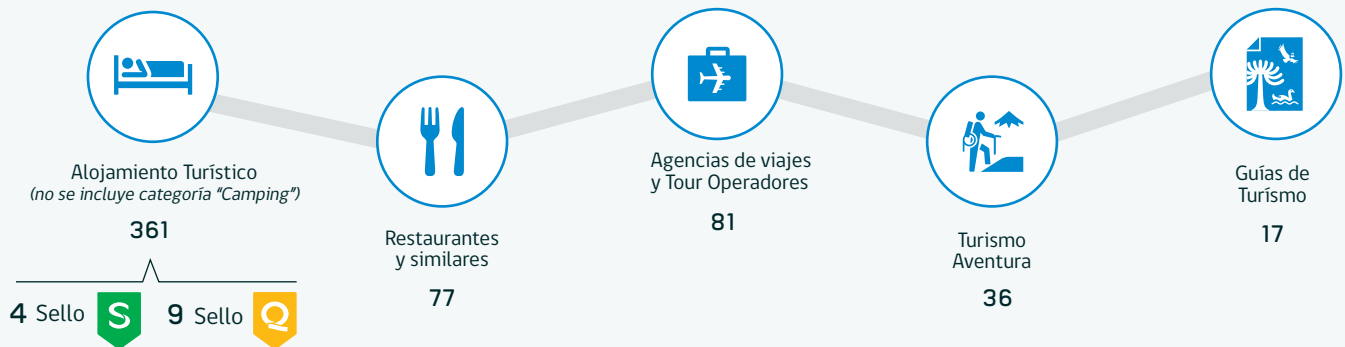
### PRINCIPALES ACTIVIDADES TURÍSTICAS Y TIPOS DE TURISMO EN EL DESTINO



\*Turismo aventura excursión o senderismo, Pesca recreativa, Descenso en balsa o rafting, Escalada en roca, Deslizamiento en cables (Canopy, Tirolesa y Arborismo), Deslizamiento sobre arena, Observación de flora y fauna, Recorrido en vehículos todo terreno, Buceo recreativo, Buceo en apnea, Hidrotrineo o hidrospeed, Canotaje, Barranquismo o Canyoning, Deslizamiento sobre olas: surf, bodyboard, kneeboard y similares, Motos acuáticas y jetsky, Parapente, Parasailing, Heliski y Alas delta (Normas de Calidad asociadas a cada actividad: [www.calidadturistica.cl](http://www.calidadturistica.cl))

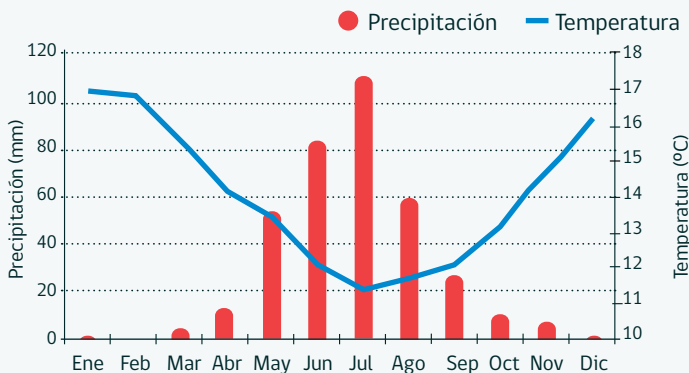
## Servicios Turísticos

### PRINCIPALES SERVICIOS TURÍSTICOS



## Características Climáticas

### CLIMOGRAMA VALPARAÍSO



## Programas e instrumentos vigentes de fomento en turismo

Tipo	Descripción
Programas Turismo Social	T. Familiar Intra regional
Programas Estratégicos	PENTS (Valparaíso)
SIGO	SIGO (Valparaíso)
Plan Chile 360° Productos Turísticos	Producto A

**IFI:** Instrumento de Fomento Integrado. **VTE:** Vacaciones Tercera Edad. **SIGO:** Sistema Inicial de Gestión Organizacional. **ASPE:** Área Silvestre Protegida del Estado. **SST:** Subsecretaría de Turismo. **ZOIT:** Zona de Interés Turístico **PENTS:** Programa Estratégico Nacional de Turismo Sustentable.

Destino

# Isla de Pascua

Región de Valparaíso

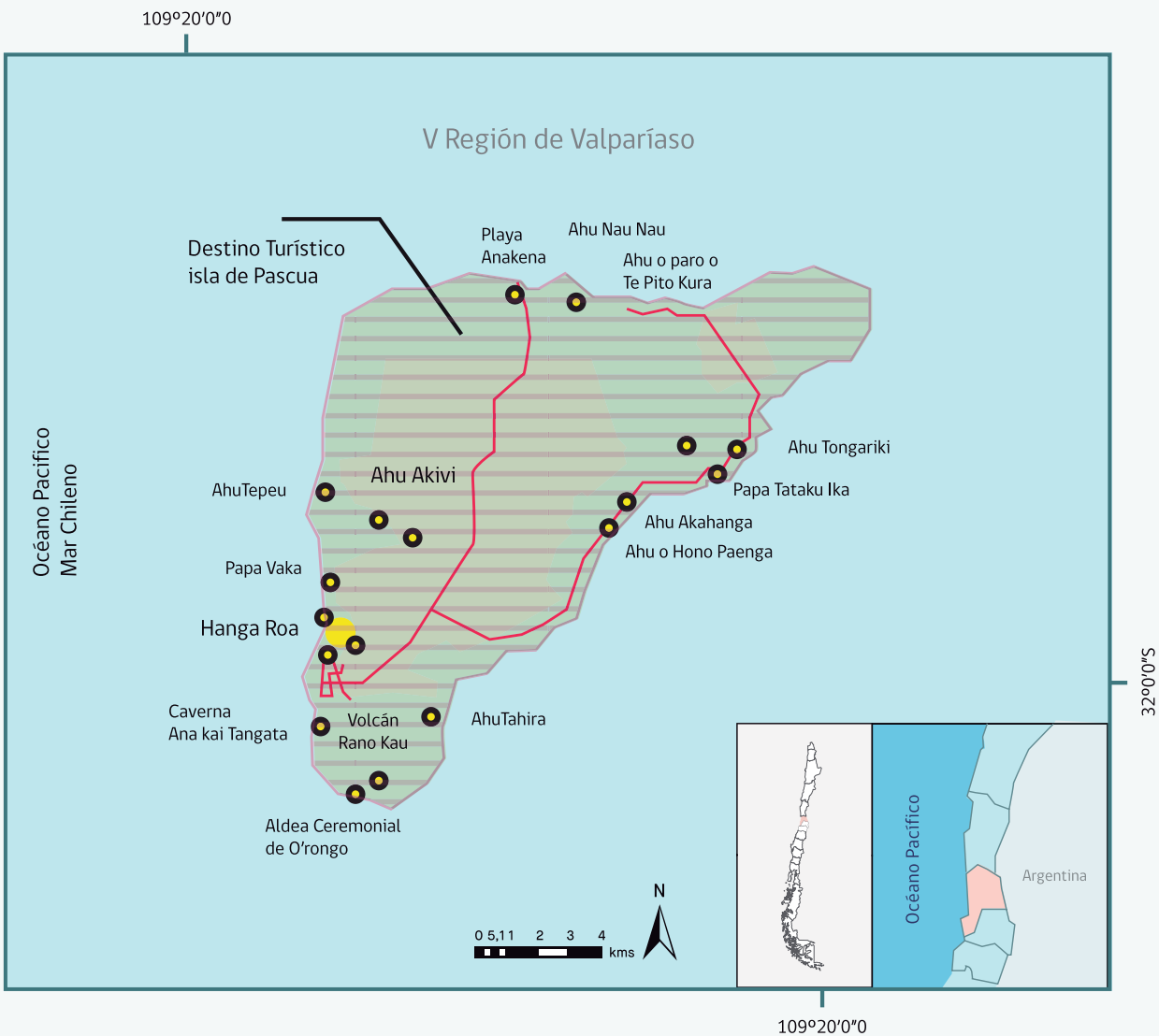


Isla de Pascua  
Autor: SERENATUR

La **Isla de Pascua**, Rapanui , pertenece al territorio insular chileno y se levanta sobre una gran plataforma submarina que se estima surgió por la sucesiva emergencia de tres volcanes. La localización estratégica de la Isla la convierte en el principal punto de conexión y puerta de entrada de los países del Pacífico Sur. Tierra de origen volcánico y forma triangular de 180 kilómetros cuadrados de superficie. Es un recurso arqueológico de importancia mundial por sus misterios en torno a los Moais, gigantescas esculturas en piedra por lo cual fue declarada Patrimonio de la Humanidad de la UNESCO




y constituye un Parque Nacional dentro del Sistema SNASPE. La isla ofrece variados servicios y equipamiento turístico con las restricciones propias para desarrollarse sustentablemente. En la Isla de Pascua es posible realizar un sin fin de actividades turísticas como deportes náuticos y de aventura, buceo, pesca y actividades de playa. La cultura Rapanui destaca por su gran valor patrimonial que se ha transmitido desde los ancestros hasta estos días en una conjugación de mito y realidad que se confunden en leyendas, bailes, lengua tradicional y toda la arqueología asociada.

## Destino: Isla de Pascua / Región de Valparaíso



 Destinos Turísticos	 Río	 Red Vial	 Atractivos Turísticos
 SNASPE	 Circuitos turísticos	 Ruta 5	 Nacional
 ZOIT	 Pasos fronterizos	 Pavimento	 Internacional
 Salar	 Ciudades principales		

### ATRATIVOS TURÍSTICOS


- 02  Sitio natural
- 00 Realización técnica, científica o artística contemporánea
- 00 Folklore
- 22  Museo o manifestación cultural
- 00 Centro o lugar de esparcimiento
- 02  Acontecimiento programado

Ahu Tepeu - Ahu Akahanga - Ahu A Hono Paenga  
 Ahu Akivi - Ahu Tahai - Ahu Vai Uri  
 Día de La Lengua Rapa Nui - Rano Raraku  
 Museo Antropológico Padre Sebastián Englert  
 Ana Te Pahu - Puna Pau - Ahu Tongariki  
 Aldea Ceremonial Tahai - Tapati Rapa Nui  
 Ahu Ko Te Riku - Ahu Nau Nau  
 Aldea Ceremonial De O'rongo  
 Papa Tatau Ika - Papa Vaka  
 Ahu O Paro O Te Pito Kura - Playa Anakena  
 Volcán Rano Kau - Caverna Ana Kai Tangata  
 Ahu Tahira - Isla De Pascua - Rapa Nui (MH)  
 Parque Nacional Rapa Nui (PMU)

## Información Estadística

### VISITAS DE TURISTAS NACIONALES Y EXTRANJEROS, 2008-2015 PARQUE NACIONAL ISLA DE PASCUA

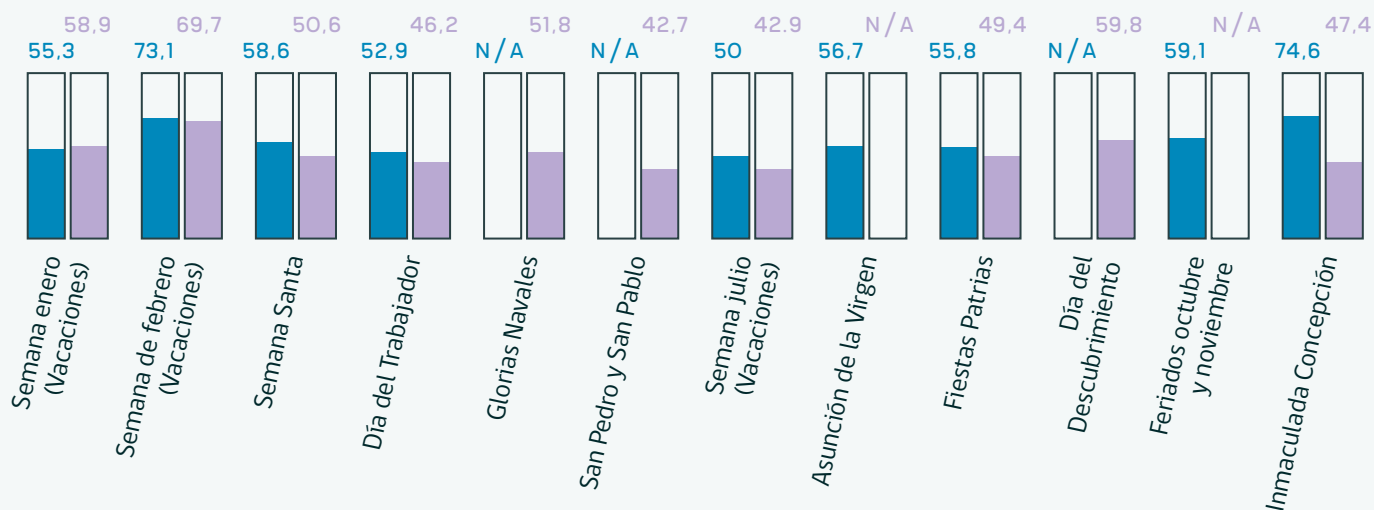
Nota: Existen algunos meses del año en que no existen registros de las visitas efectuadas al Parque.



Isla de Pascua


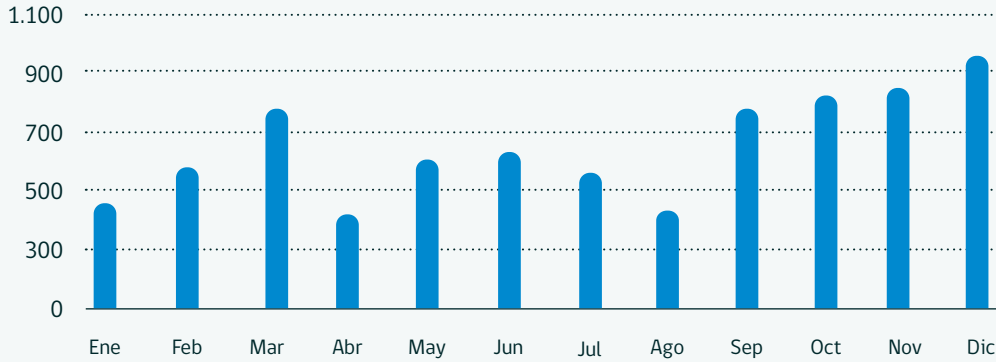
### TASA DE OCUPACIÓN EN HABITACIONES (%), FINES DE SEMANA LARGO Y/O VACACIONES, AÑOS 2014 - 2015

\* No aplica.




## Información Estadística

### TURISTAS EXTRANJEROS INGRESADOS POR MES, POR AEROPUERTO ISLA DE PASCUA (IPC), 2015

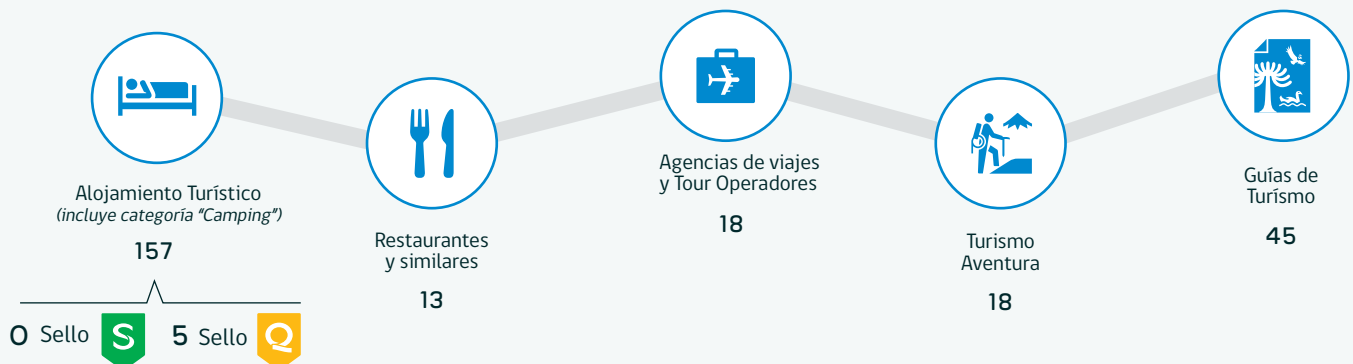


### PROGRAMAS DE TURISMO SOCIAL DE SERNATUR - VACACIONES TERCERA EDAD NACIONAL



## Servicios Turísticos

### PRINCIPALES SERVICIOS TURÍSTICOS



## OFICINAS DE TURISMO



• Oficina de Información Turística Sernatur Isla de Pascua

## INSTRUMENTOS DE PLANIFICACIÓN

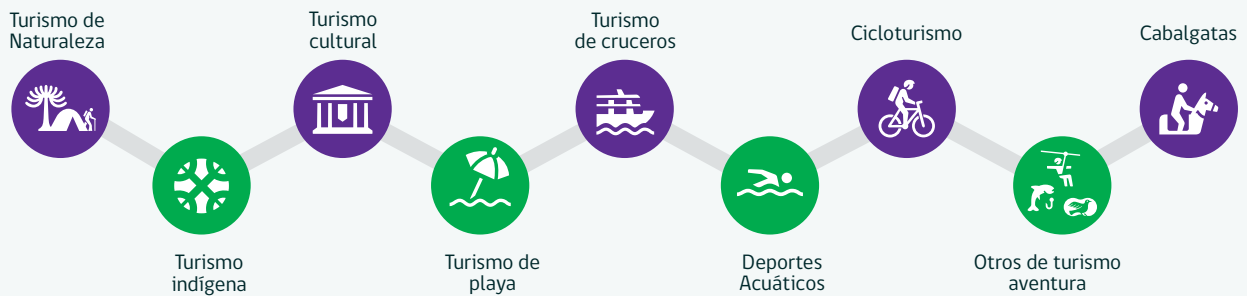


• Plan Regulador Comunal Isla de Pascua

### Actividades y tipos de turismo

## PRINCIPALES ACTIVIDADES TURÍSTICAS Y TIPOS DE TURISMO EN EL DESTINO

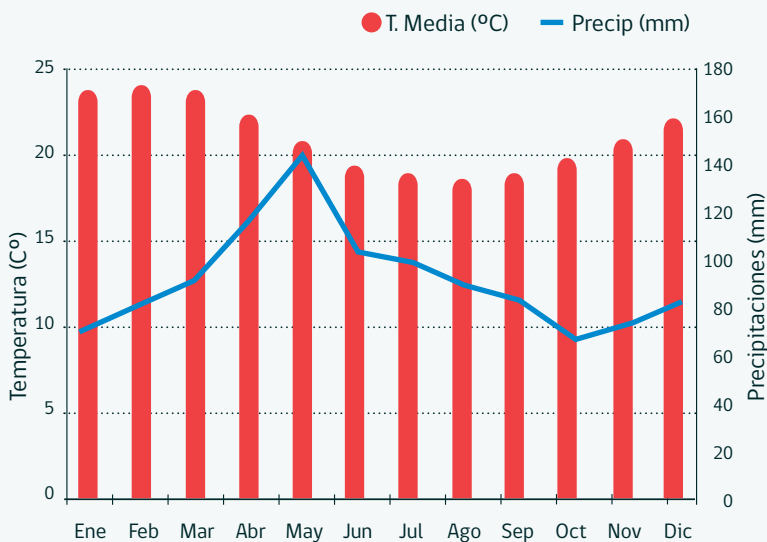
Isla de Pascua



### Características Climáticas

### Programas e instrumentos vigentes de fomento en turismo

## CLIMOGRAMA ESTACIÓN MATAVERI



Tipo	Descripción
IFI	✓
Programas Turismo Social	VTE Nacional
Turismo Indígena (destino turísticos con pertinencia Indígena SST)	✓
Plan Chile 360° Productos Turísticos	Producto Estrella

**IFI:** Instrumento de Fomento Integrado. **VTE:** Vacaciones Tercera Edad. **SIGO:** Sistema Inicial de Gestión Organizacional. **ASPE:** Área Silvestre Protegida del Estado. **SST:** Subsecretaría de Turismo. **ZOIT:** Zona de Interés Turístico





Destino

# Olmué La Campana

Región de Valparaíso

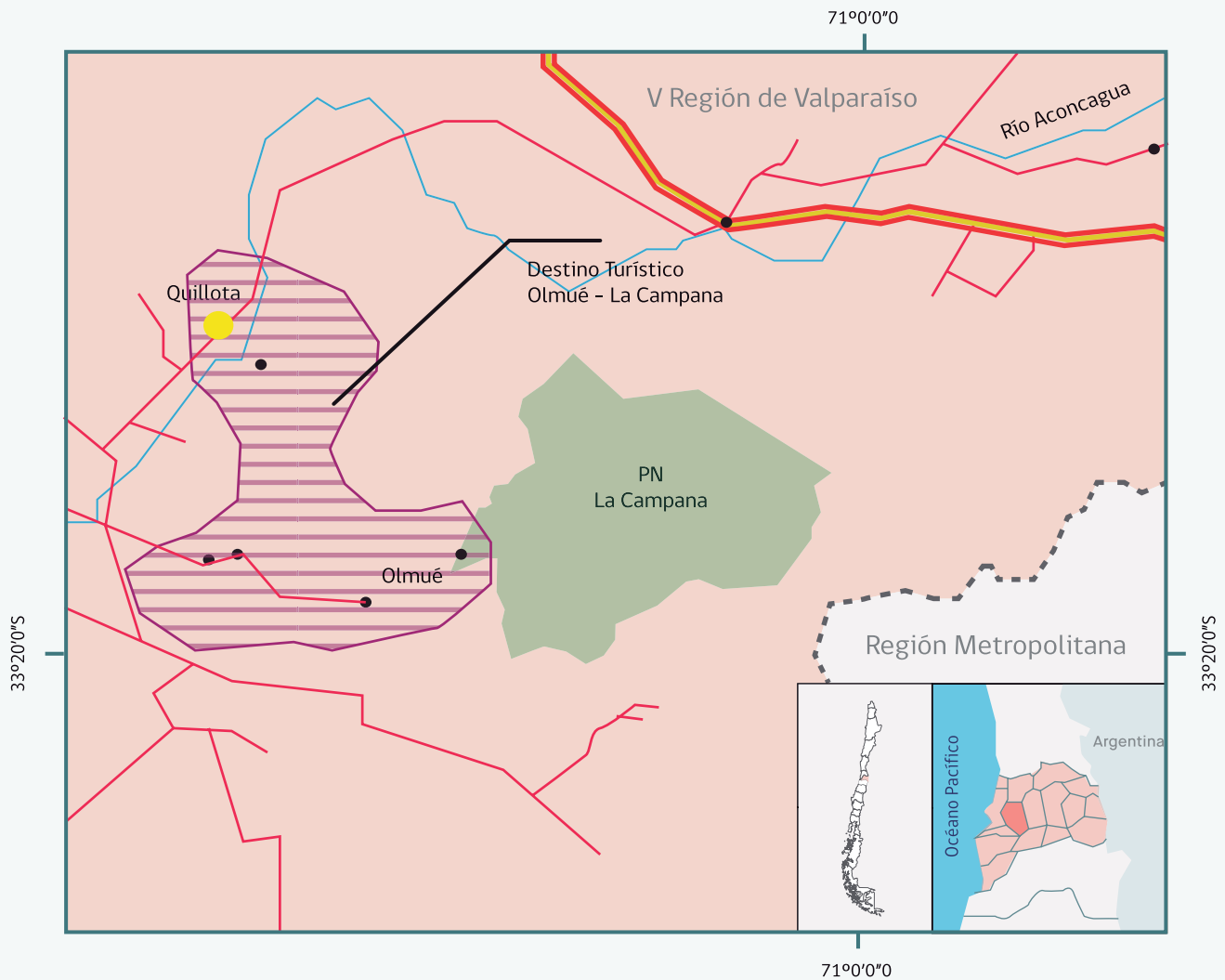
Isla de Pascua  
Autor: Sendero de Chile

Este destino se localiza en la provincia de Quillota, constituye una zona de gran valor histórico y cultural, junto a la ciudad de Quillota fundada en 1717 y a innumerable patrimonio religioso y arquitectónico y donde además se rescatan y resaltan tradiciones del campo de Chile. Destaca, por ser parte de la ruta del científico Charles Darwin, el actual Parque Nacional La Campana con su

mayor altura de 2.200 m. actualmente Reserva de la Biósfera de UNESCO. Es un importante destino para el desarrollo del Turismo Rural. Las localidades presentan un importante desarrollo turístico ofreciendo una vasta oferta de servicios e infraestructura turística en lugares como Olmué . Este destino es sede de uno de los festivales de música chilena más importante del país.



# Destino: Olmué - La Campana / Región de Valparaíso



- |                     |                      |                 |                              |
|---------------------|----------------------|-----------------|------------------------------|
| Destinos Turísticos | Río                  | <u>Red Vial</u> | <u>Atractivos Turísticos</u> |
| SNASPE              | Circuitos turísticos | Ruta 5          | Nacional                     |
| ZOIT                | Pasos fronterizos    | Pavimento       | Internacional                |
| Salar               | Ciudades principales |                 |                              |

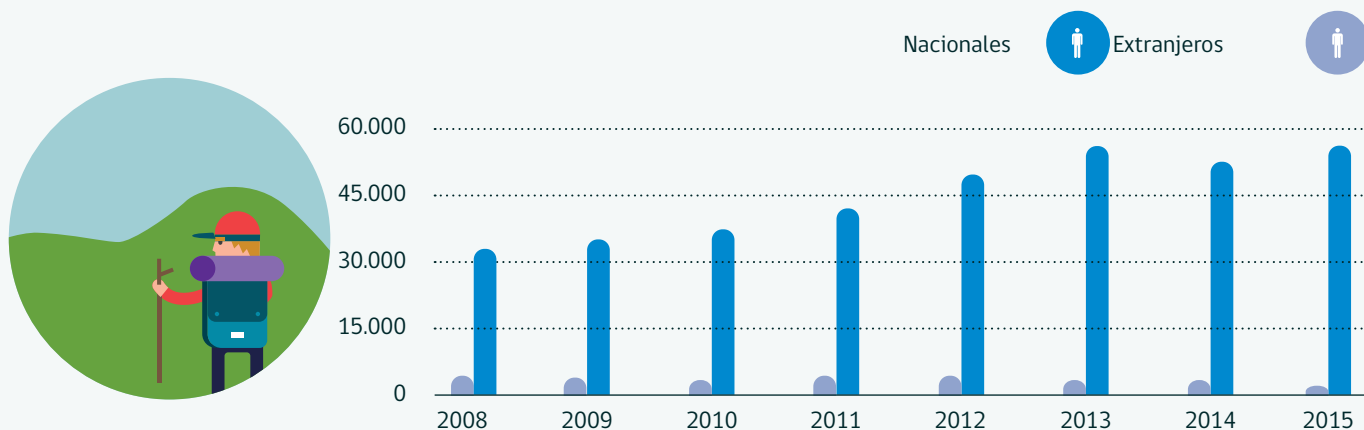
## ATRATIVOS TURÍSTICOS

- 03** Sitio natural
- 08** Realización técnica, científica o artística contemporánea
- 07** Folklore
- 09** Museo o manifestación cultural
- 00** Centro o lugar de esparcimiento
- 17** Acontecimiento programado

Encuentro Nacional de Cultores de Cueca  
 Cuesta La Dormida - Olmué  
 Quillota - Parque Nacional La Campana  
 Ruta de Darwin en Olmué  
 Festival del Huaso de Olmué  
 Viña El Sauce

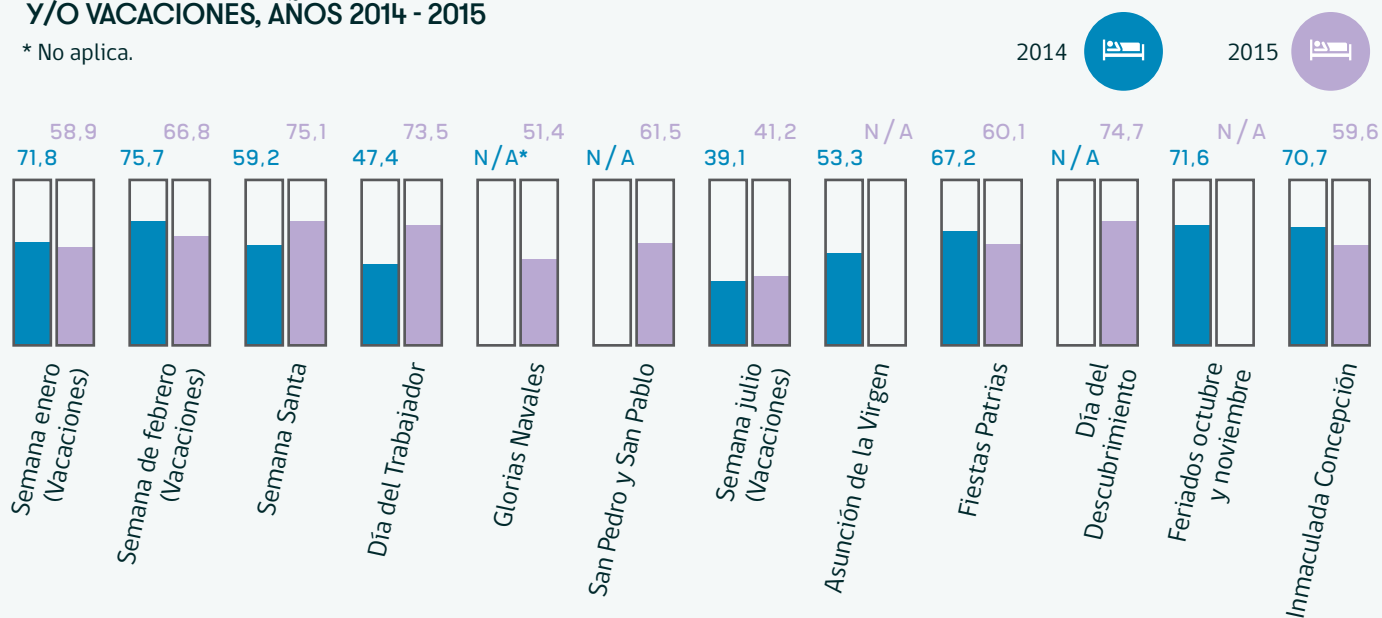
## Información Estadística

### VISITAS DE TURISTAS NACIONALES Y EXTRANJEROS AÑOS 2008/2015 PARQUE NACIONAL LA CAMPANA



### TASA DE OCUPACIÓN EN HABITACIONES (%), FINES DE SEMANA LARGO Y/O VACACIONES, AÑOS 2014 - 2015

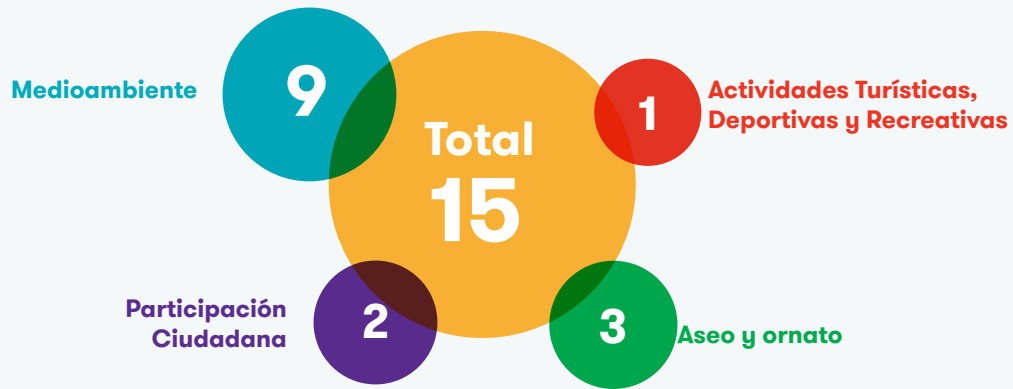
\* No aplica.



\* Comprende a la comunas de: Hijuelas, La Cruz, La Calera, Limache, Nogales, Olmué, Quillota, Quilpué y Villa Alemana.

## ORDENANZAS MUNICIPALES

\*Ordenanzas municipales solo de las Comunas de Quillota, Olmué, Limache



### PLADETUR



Comuna  
 • Olmué  
 • Hijuelas  
 • Limache  
 • Quillota

### OFICINAS DE TURISMO



Unidad de Turismo Municipal  
 • Olmué  
 • Quillota

### INSTRUMENTOS DE PLANIFICACIÓN



Plan Regulador Comunal  
 • Olmué  
 • Hijuelas  
 • Limache  
 • Quillota

Plan Seccional  
 • Quillota

Límite Urbano  
 • Quillota

Plan Regulador Intercomunal  
 • Olmué  
 • Hijuelas  
 • Limache  
 • Quillota

## Actividades y tipos de turismo

### PRINCIPALES ACTIVIDADES TURÍSTICAS Y TIPOS DE TURISMO EN EL DESTINO



## Servicios Turísticos

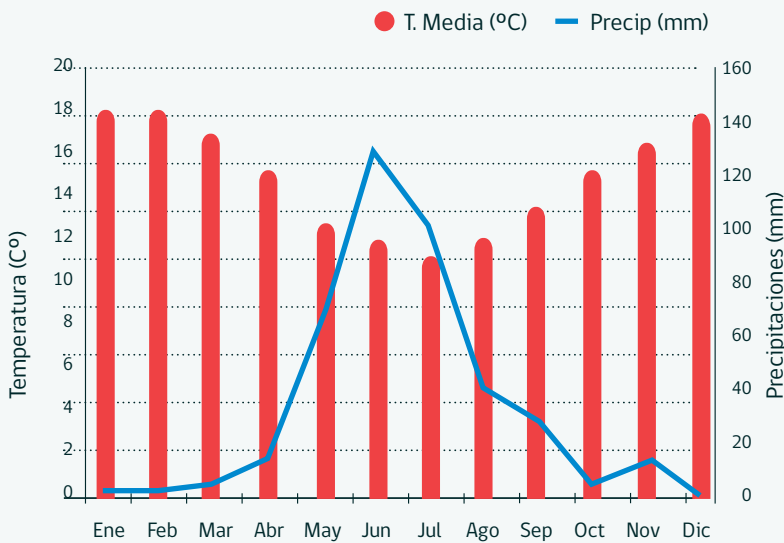
### PRINCIPALES SERVICIOS TURÍSTICOS



### Características Climáticas

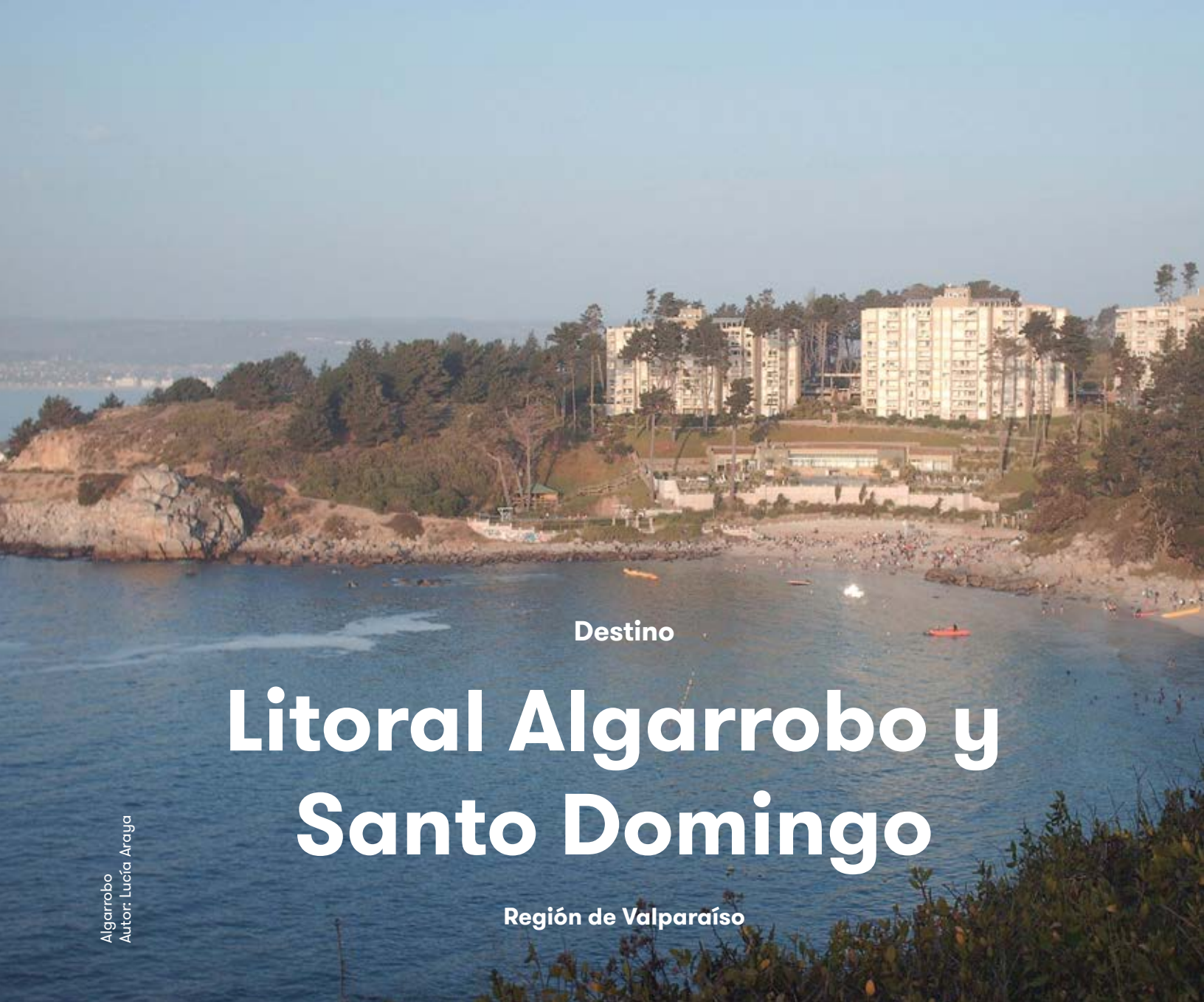
### Programas e instrumentos vigentes de fomento en turismo

#### CLIMOGRAMA QUILLOTA



Tipo	Descripción
Foco Destino	✓
Programas Turismo Social	T. Familiar Intraregional
SIGO	Olmué

**IFI:** Instrumento de Fomento Integrado. **VTE:** Vacaciones Tercera Edad. **SIGO:** Sistema Inicial de Gestión Organizacional. **ASPE:** Área Silvestre Protegida del Estado. **SST:** Subsecretaría de Turismo. **ZOIT:** Zona de Interés Turístico



Destino

# Litoral Algarrobo y Santo Domingo

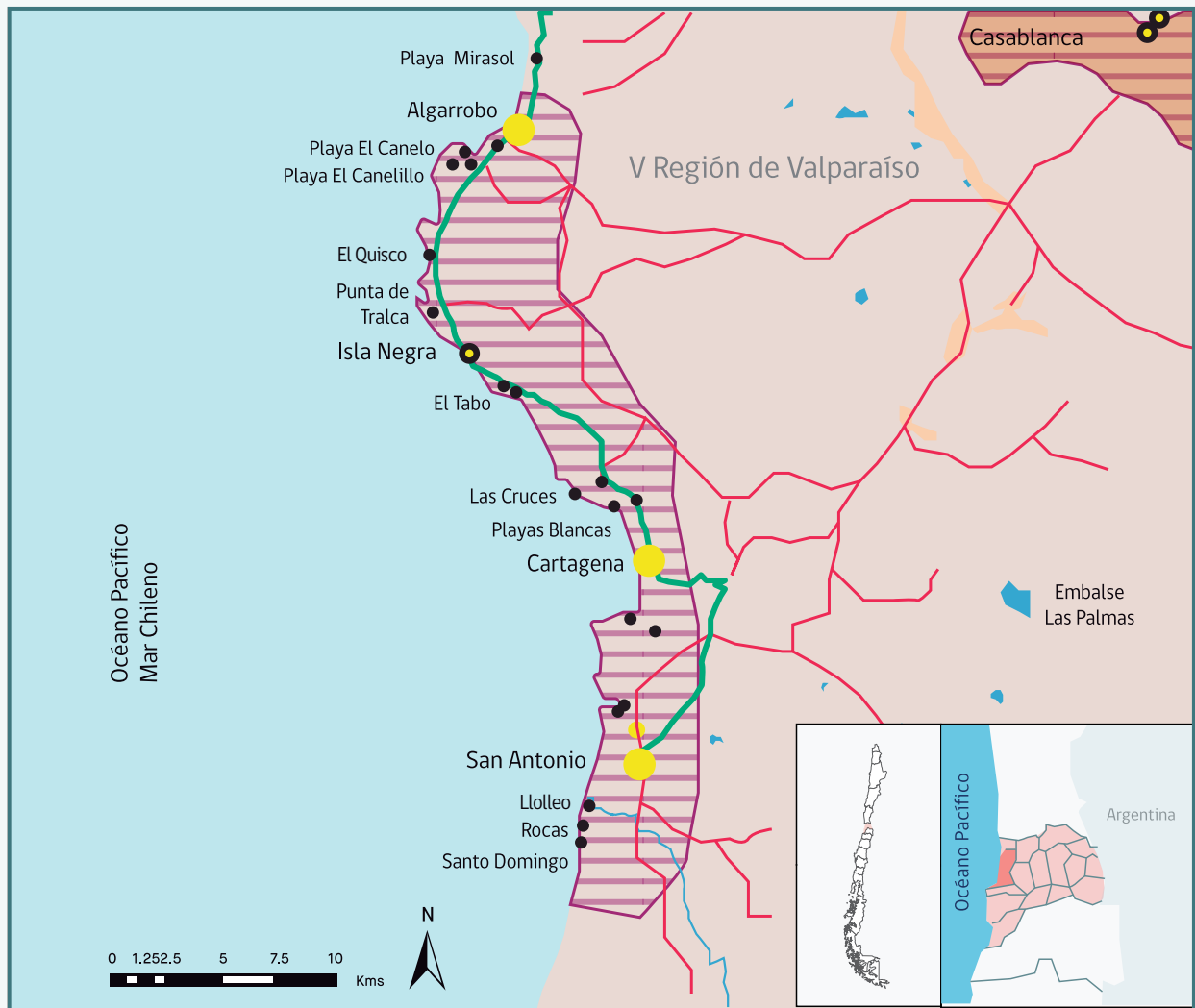
Región de Valparaíso

Algarrobo  
Autor: Lucía Araya

Este destino representa una de las más importantes áreas del litoral costero del centro de Chile orientado al turismo de sol y playa del mercado nacional (turismo interno) con una proporción importante de segunda vivienda, en importantes complejos inmobiliarios y resorts. Ubicado al sur de la Región de Valparaíso, cada una de las comunas que lo componen ofrece atractivos de playa muy particulares que atraen cada verano a todos los segmentos de

población que disfrutan del sol, baños de mar, deportes náuticos, recreación y descanso. Desde el punto de vista cultural, destaca en este destino, Isla Negra como centro de la Ruta de los Poetas y Casa del Poeta Pablo Neruda lo cual se complementa con la interesante y variada oferta gastronómica de productos del mar. Variados servicios e infraestructura y equipamiento turístico le otorgan una relevancia mayor a este destino vacacional.

## Destino: Litoral Algarrobo y Santo Domingo / Región de Valparaíso



### ATRATIVOS TURÍSTICOS

- 34** Sitio natural
- 04** Realización técnica, científica o artística contemporánea
- 08** Folklore
- 08** Museo o manifestación cultural
- 00** Centro o lugar de esparcimiento
- 03** Acontecimiento programado

Sector Costero de Isla Negra (ZT) - Casa de Pablo Neruda (Mh) - Laguna El Peral (SN)  
 Reserva Nacional El Yali - Playa De Mirasol  
 Playa Grande de Cartagena - Balneario de Algarrobo - Punta de Tralca - Balneario Las Cruces- Balneario Rocas de Santo Domingo  
 Playa de Tunquen - Estación De Ferrocarriles de Cartagena (MH) - Puerto San Antonio - Playa El Canelo



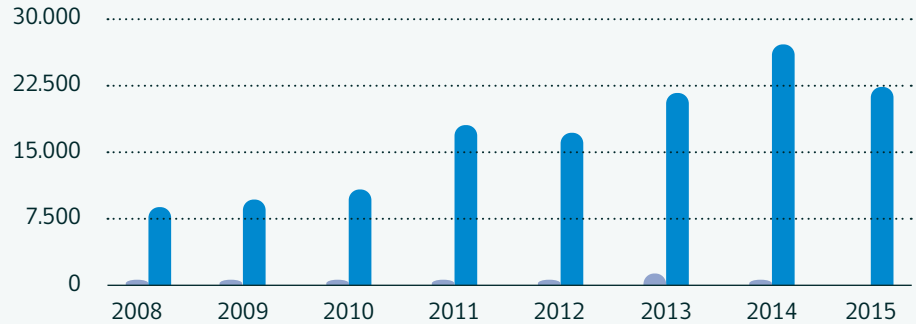
## Información Estadística

### VISITAS DE TURISTAS NACIONALES Y EXTRANJEROS AÑOS 2008/2015 SANTUARIO NATURAL LAGUNA EL PERAL

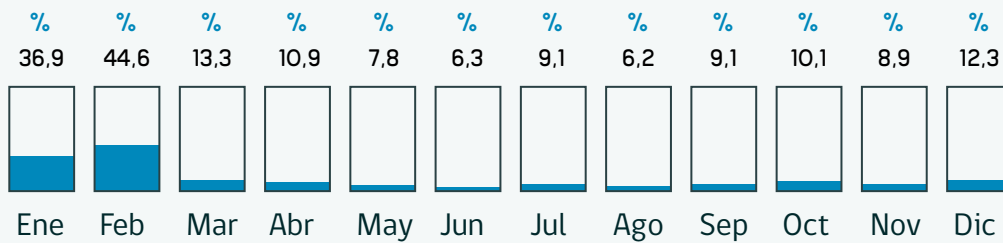
Nacionales



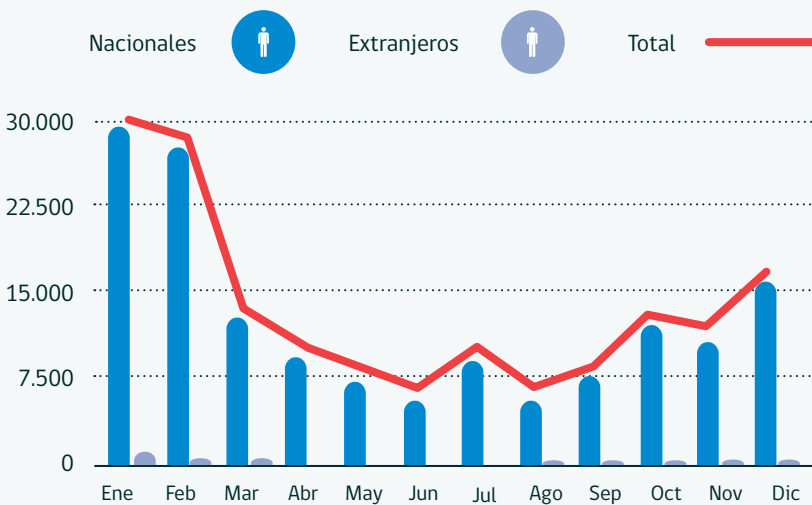
Extranjeros



### TASA DE OCUPABILIDAD EN HABITACIONES, AÑO 2015



### LLEGADAS A ESTABLECIMIENTOS DE ALOJAMIENTO TURÍSTICO (EAT), POR MES. 2015



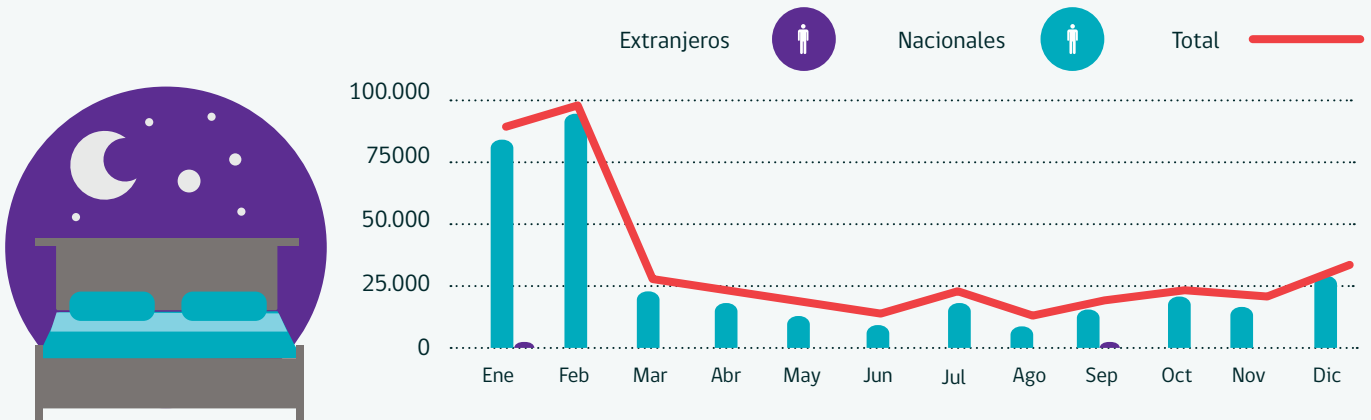
### DISTRIBUCIÓN DE LLEGADAS DE PASAJEROS A EAT SEGÚN RESIDENCIA AÑO 2015



Nota: El destino "Litoral Algarrobo - Santo Domingo" cuenta con información de tasa de ocupabilidad, llegadas y pernoctaciones proporcionada por el INE correspondiente al destino "Litoral de los Poetas", el cual comprende información agrupada de las siguientes comunas: Algarrobo, El Tabo, El Quisco, Santo Domingo, Cartagena, San Antonio y Casablanca. Cabe señalar que, el 97% de los Establecimientos de Alojamiento Turístico corresponden a las Comunas de Algarrobo, El Tabo, El Quisco, Santo Domingo, Cartagena y San Antonio.

## Información Estadística

### PERNOCTACIONES EN ESTABLECIMIENTOS DE ALOJAMIENTO TURÍSTICO (EAT), POR MES, AÑO 2015



## Información y Gestión Territorial

### ORDENANZAS MUNICIPALES

\*Ordenanzas municipales solo de las Comunas de Algarrobo, El Tabo, El Quisco, San Antonio



### PLADETUR

- Comuna
  - Cartagena
- Elaboración
  - Algarrobo
  - El Tabo
  - San Antonio

### OFICINAS DE TURISMO

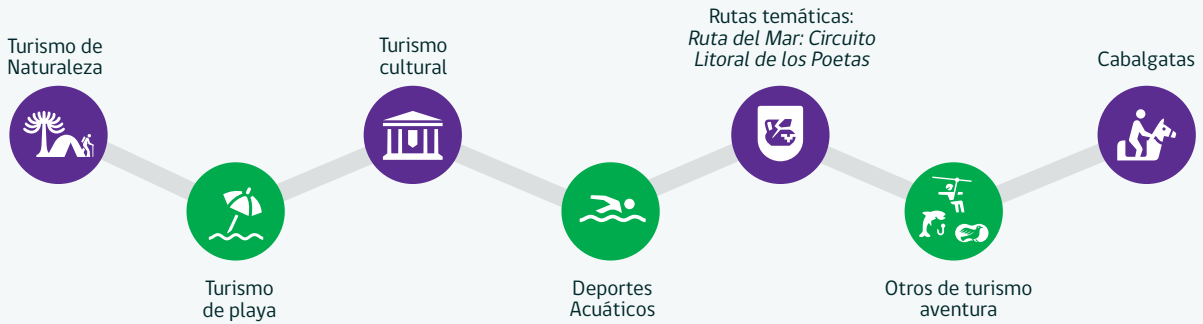
- Unidad de Turismo Municipal
  - Algarrobo
  - El Tabo
  - El Quisco
  - Cartagena
  - San Antonio

### INSTRUMENTOS DE PLANIFICACIÓN

- Plan Regulador Comunal y Plan Seccional
  - Algarrobo
  - El Tabo
  - El Quisco
  - Santo Domingo
  - Cartagena
  - San Antonio

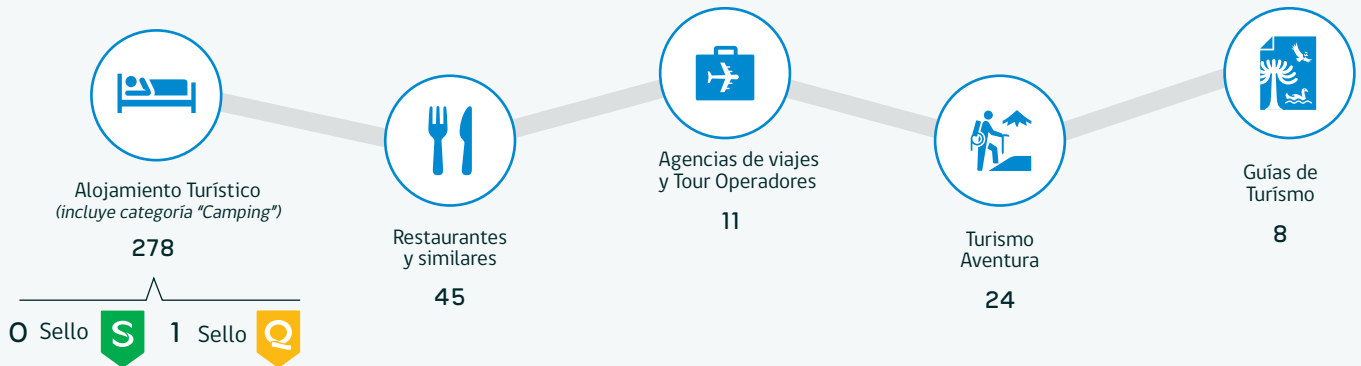
## Actividades y tipos de turismo

### PRINCIPALES ACTIVIDADES TURÍSTICAS Y TIPOS DE TURISMO EN EL DESTINO



## Servicios Turísticos

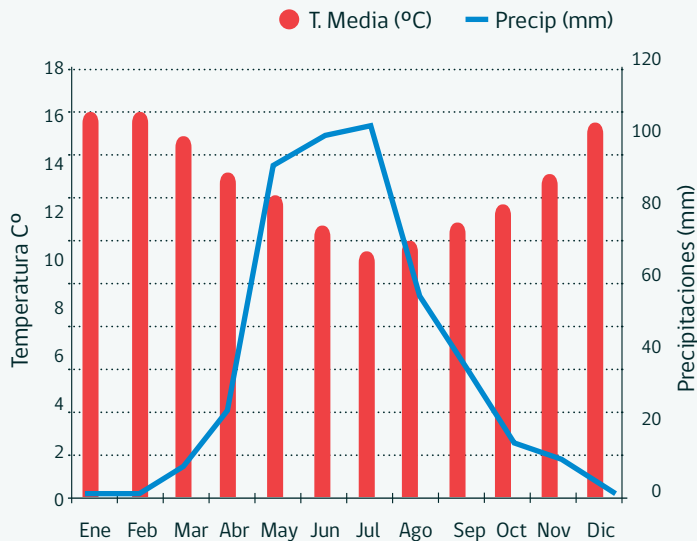
### PRINCIPALES SERVICIOS TURÍSTICOS



## Características Climáticas

## Programas e instrumentos vigentes de fomento en turismo

### CLIMOGRAMA SANTO DOMINGO



Tipo	Descripción
Programas Turismo Social	T. FAMILIAR INTRAREGIONAL

**IFI:** Instrumento de Fomento Integrado. **VTE:** Vacaciones Tercera Edad. **SIGO:** Sistema Inicial de Gestión Organizacional. **ASPE:** Área Silvestre Protegida del Estado. **SST:** Subsecretaría de Turismo. **ZOIT:** Zona de Interés Turístico

Destino

# Santiago Urbano

Región Metropolitana de Santiago

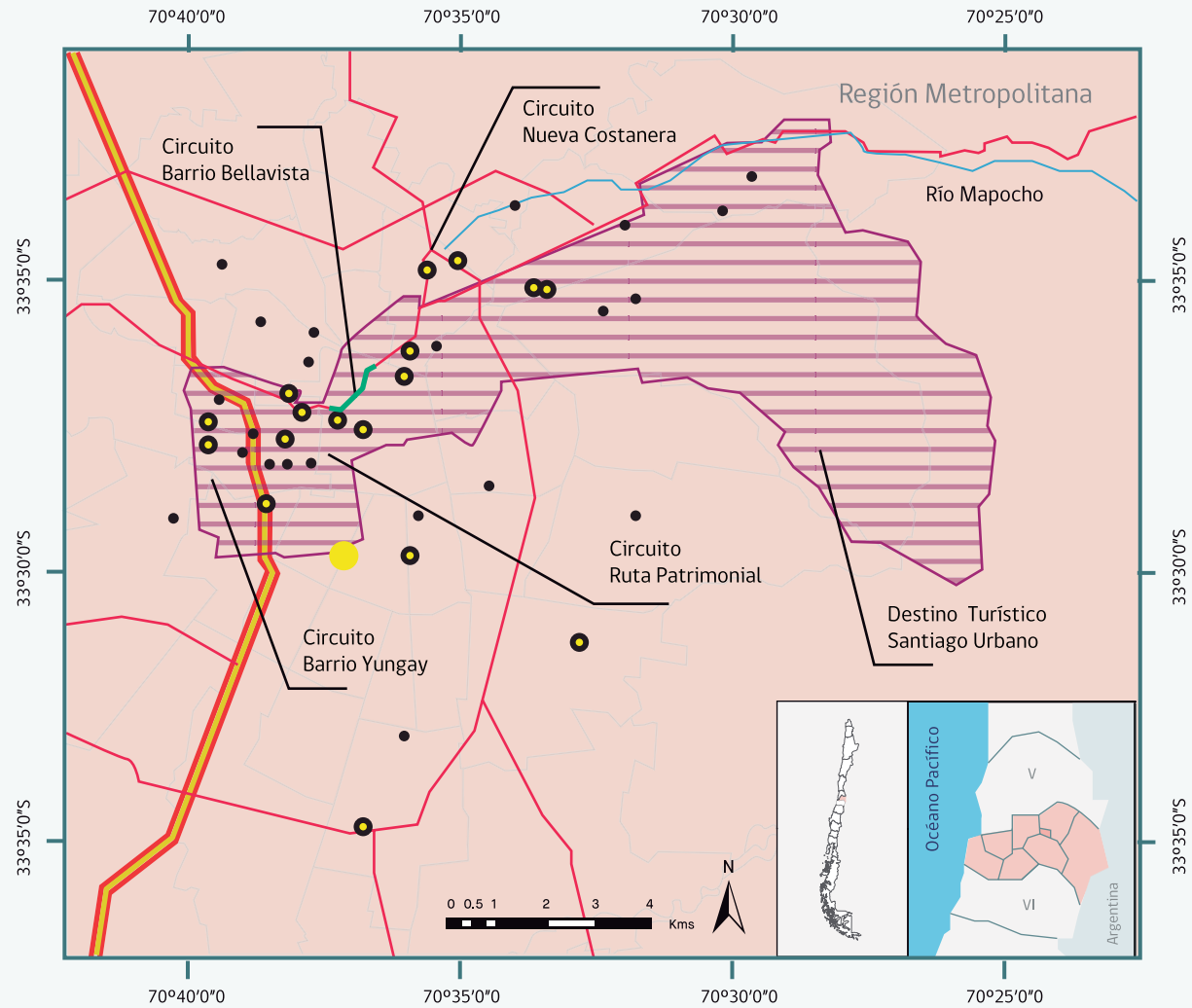


Santiago  
Autor: Juan Cristóbal Hurtado

Principal puerta de entrada al país, Santiago es un destino ideal para la realización de congresos y seminarios, debido a que cuenta con una gran gama de servicios, mano de obra calificada y distintos centros para la realización de eventos. Unido a ello, atractivos turísticos naturales y culturales y la Cordillera de Los Andes cercana, ofrecen la posibilidad de desarrollar variadas actividades de montaña y de nieve en centros invernales de categoría internacional. Una completa infraestructura pública de servicios y una amplia gama de alternativas en centros comerciales lo convierten en lugar ideal para la realización de turismo

urbano, de compras y de negocios. Esto, junto a un entorno rural rico en tradiciones, ofrece la posibilidad de desarrollar formas de turismo rural junto a conocer y disfrutar los mejores vinos y visitas a numerosos viñedos locales. Centro político de Chile, donde se concentra la mayor cantidad de habitantes del país y todo lo relacionado con patrimonio cultural en Museos de Arte, Históricos y de Historia Natural. Ciudad de vasta dimensión que refleja distintos tipos de arquitectura y moderna infraestructura urbana y de comunicaciones además de ofrecer la más variada gama de servicios e infraestructura hotelera.

# Destino: Santiago Urbano / Región Metropolitana de Santiago



- |                     |                      |                 |                              |
|---------------------|----------------------|-----------------|------------------------------|
| Destinos Turísticos | Río                  | <u>Red Vial</u> | <u>Atractivos Turísticos</u> |
| SNASPE              | Circuitos turísticos | Ruta 5          | Nacional                     |
| ZOIT                | Pasos fronterizos    | Pavimento       | Internacional                |
| Salar               | Ciudades principales |                 |                              |

## ATRATIVOS TURÍSTICOS

- 02 | Sitio natural
- 24 | Realización técnica, científica o artística
- 04 | Folklore
- 112 | Museo o manifestación cultural
- 17 | Centro o lugar de esparcimiento
- 24 | Acontecimiento programado

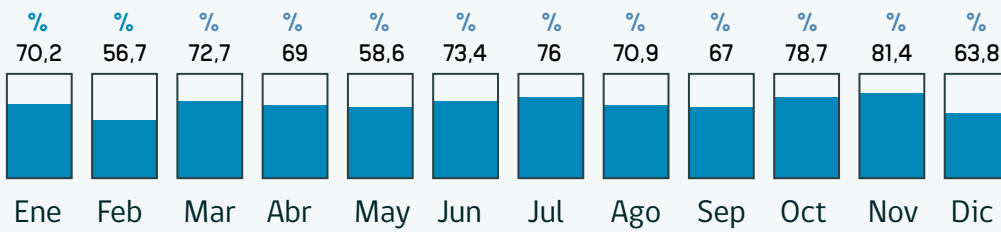
Temporada de Conciertos y Festival Internacional de Jazz - Feria Internacional del Libro de Santiago - Festival Internacional de Teatro Santiago a Mil - Fidocs (Festival Internacional de Documentales) - Fiestas Patrias - Lollapallosa Maratón de Santiago - Museo de La Memoria y de Los Derechos Humanos - Centro Cultural Gabriela Mistral (GAM) Galería Artespacio - Galería Patricia Ready - Museo De Arte Precolombino - Galería Afa - Galería A. M. S. Marlborough

Museo de La Moda - Feria Internacional de Turismo Yvya - Plaza de La Ciudadanía - Casa de Pablo Neruda La Chascona (MH) - Palacio de La Moneda (MH) - Cerro Santa Lucía (MH)

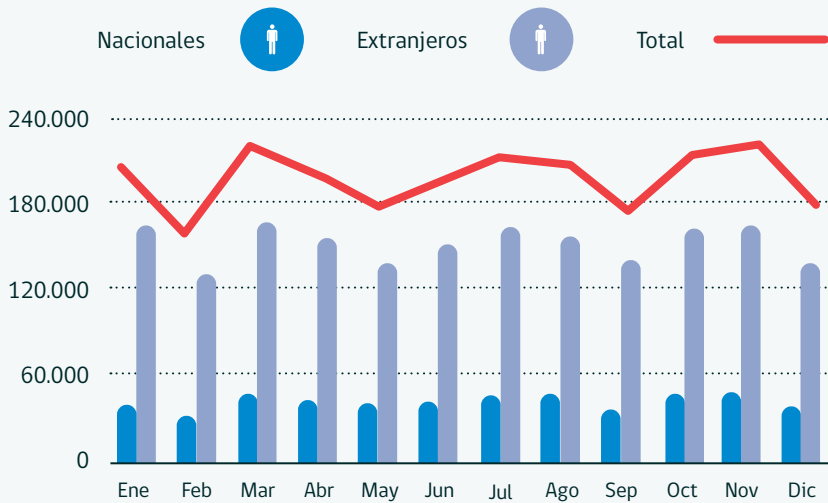
Barrio Santa Lucía, Mulato Gil de Castro y Parque Forestal (ZT) - Biblioteca Nacional (MH) - Bolsa de Comercio (MH) - Catedral de Santiago (MH) - Club Hípico (ZT) - Correo Central (MH) - Mercado Central de Santiago (MH)

## Información Estadística

### TASA DE OCUPABILIDAD EN HABITACIONES, AÑO 2015



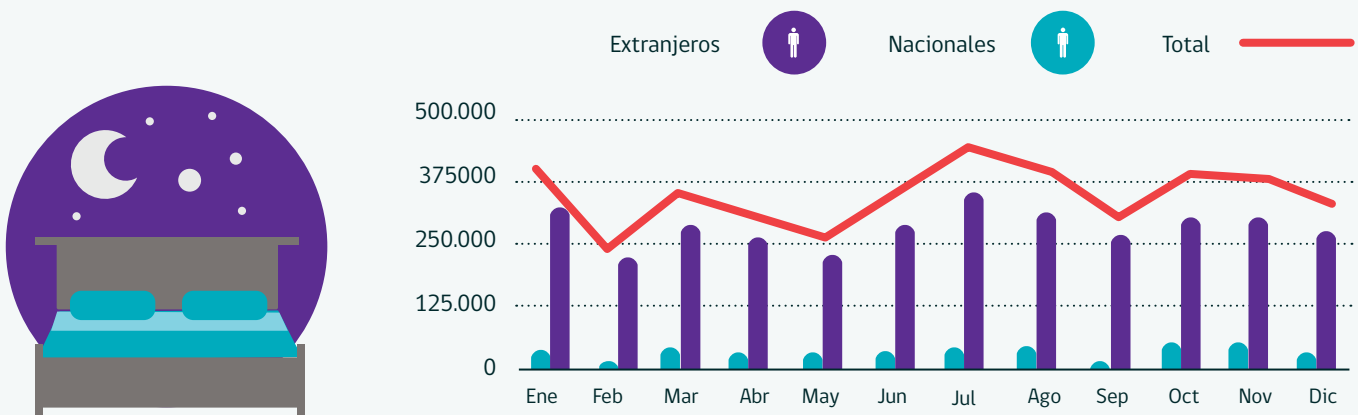
### LLEGADAS A ESTABLECIMIENTOS DE ALOJAMIENTO TURÍSTICO (EAT), POR MES, 2015



### DISTRIBUCIÓN DE LLEGADAS DE PASAJEROS A EAT SEGÚN RESIDENCIA AÑO 2015



### PERNOCTACIONES EN ESTABLECIMIENTOS DE ALOJAMIENTO TURÍSTICO (EAT), POR MES, AÑO 2015

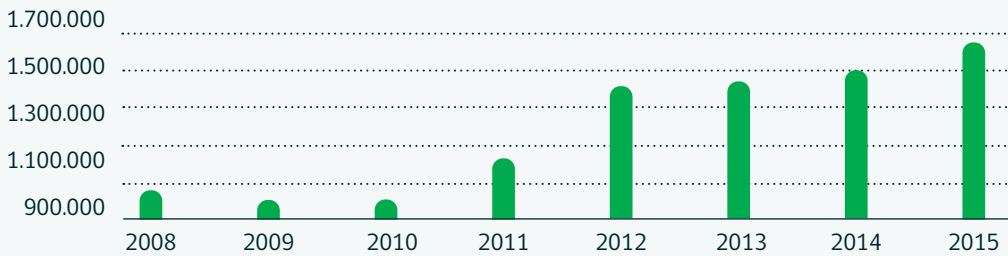


Nota: El destino "Santiago Urbano" cuenta con información de tasa de ocupabilidad, llegadas y pernoctaciones proporcionada por el INE correspondiente al destino "Santiago Urbano", el cual comprende información agrupada de las siguientes comunas: Las Condes, Lo Barnechea, Santiago, Providencia y Vitacura. Cabe señalar que, el 96% de los Establecimientos de Alojamiento Turístico corresponden a las comunas de Las Condes, Providencia y Santiago.

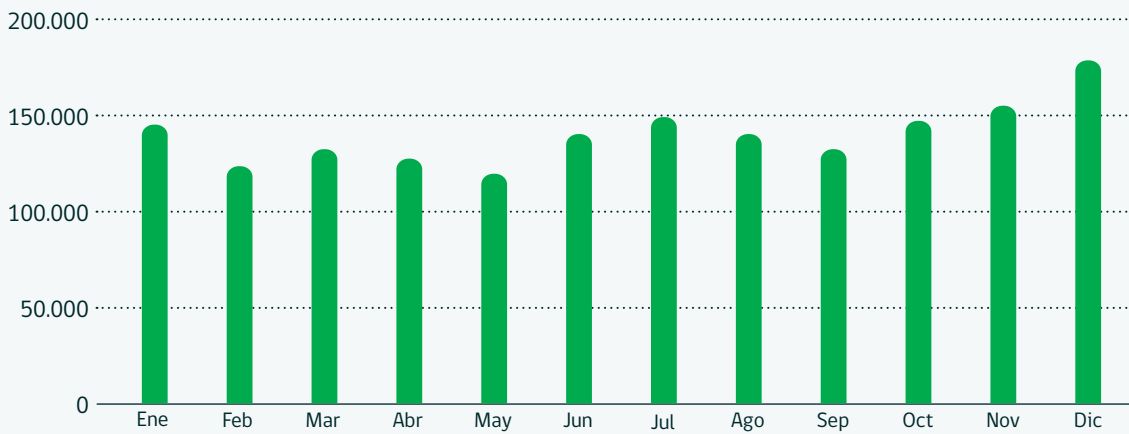


## Información Estadística

### LLEGADAS DE TURISTAS EXTRANJEROS POR AÑO. 2008 - 2015 AEROPUERTO DE SANTIAGO ARTURO MERINO BENITEZ



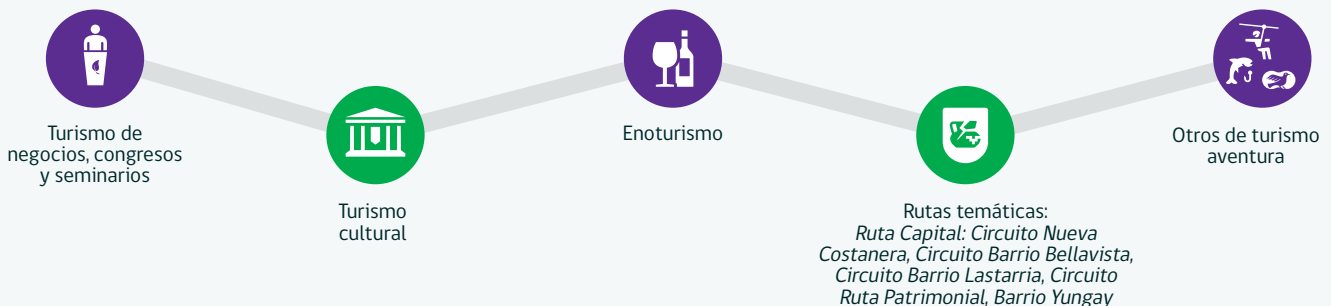
### LLEGADAS DE TURISTAS EXTRANJEROS POR MES. AÑO 2015 AEROPUERTO DE SANTIAGO ARTURO MERINO BENITEZ



Santiago Urbano

## Actividades y tipos de turismo

### PRINCIPALES ACTIVIDADES TURÍSTICAS Y TIPOS DE TURISMO EN EL DESTINO



## Información y Gestión Territorial

### ORDENANZAS MUNICIPALES



### PLADETUR



Comuna  
 • Las Condes  
 • Providencia  
 • Santiago

### OFICINAS DE TURISMO



Unidad de Turismo Municipal  
 • Las Condes  
 • Providencia  
 • Santiago

Oficina de Información Turística Municipal  
 • Providencia  
 • Santiago

Oficina de Información Turística Municipal  
 • Providencia  
 • Santiago

### INSTRUMENTOS DE PLANIFICACIÓN



Plan Regulador Comunal  
 • Las Condes  
 • Providencia  
 • Santiago

Plan Seccional  
 • Las Condes  
 • Providencia  
 • Santiago

Plan Regulador Metropolitano  
 • Las Condes  
 • Providencia  
 • Santiago

## Servicios Turísticos

### PRINCIPALES SERVICIOS TURÍSTICOS



Alojamiento Turístico  
 (incluye categoría "Camping")

477

7 Sello 26 Sello



Restaurantes y similares

105



Agencias de viajes y Tour Operadores

364



Turismo Aventura

92



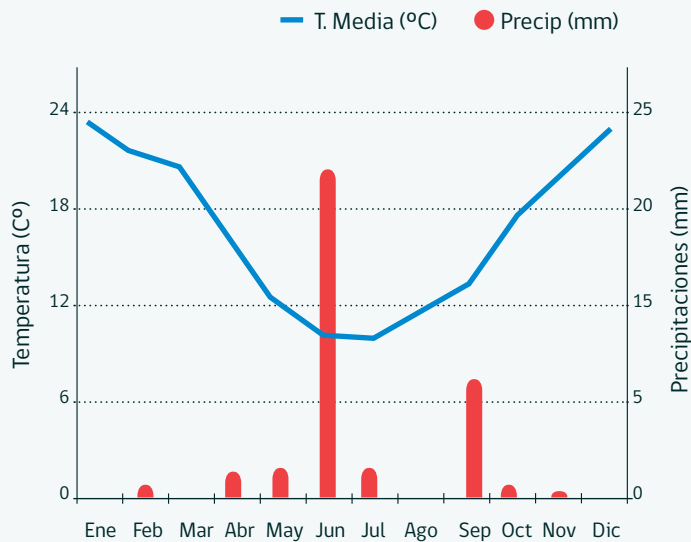
Guías de Turismo

68

## Características Climáticas

## Programas e instrumentos vigentes de fomento en turismo

### CLIMOGRAMA SANTIAGO



Tipo	Descripción
Programas Estratégicos	PENTS
Plan Chile 360° Productos Turísticos	Producto Estrella

**IFI:** Instrumento de Fomento Integrado. **VTE:** Vacaciones Tercera Edad. **SIGO:** Sistema Inicial de Gestión Organizacional. **ASPE:** Área Silvestre Protegida del Estado. **SST:** Subsecretaría de Turismo. **ZOIT:** Zona de Interés Turístico. **PENTS:** Programa Estratégico Nacional de Turismo Sustentable.



Destino

# Cajón del Maipo

Región Metropolitana de Santiago

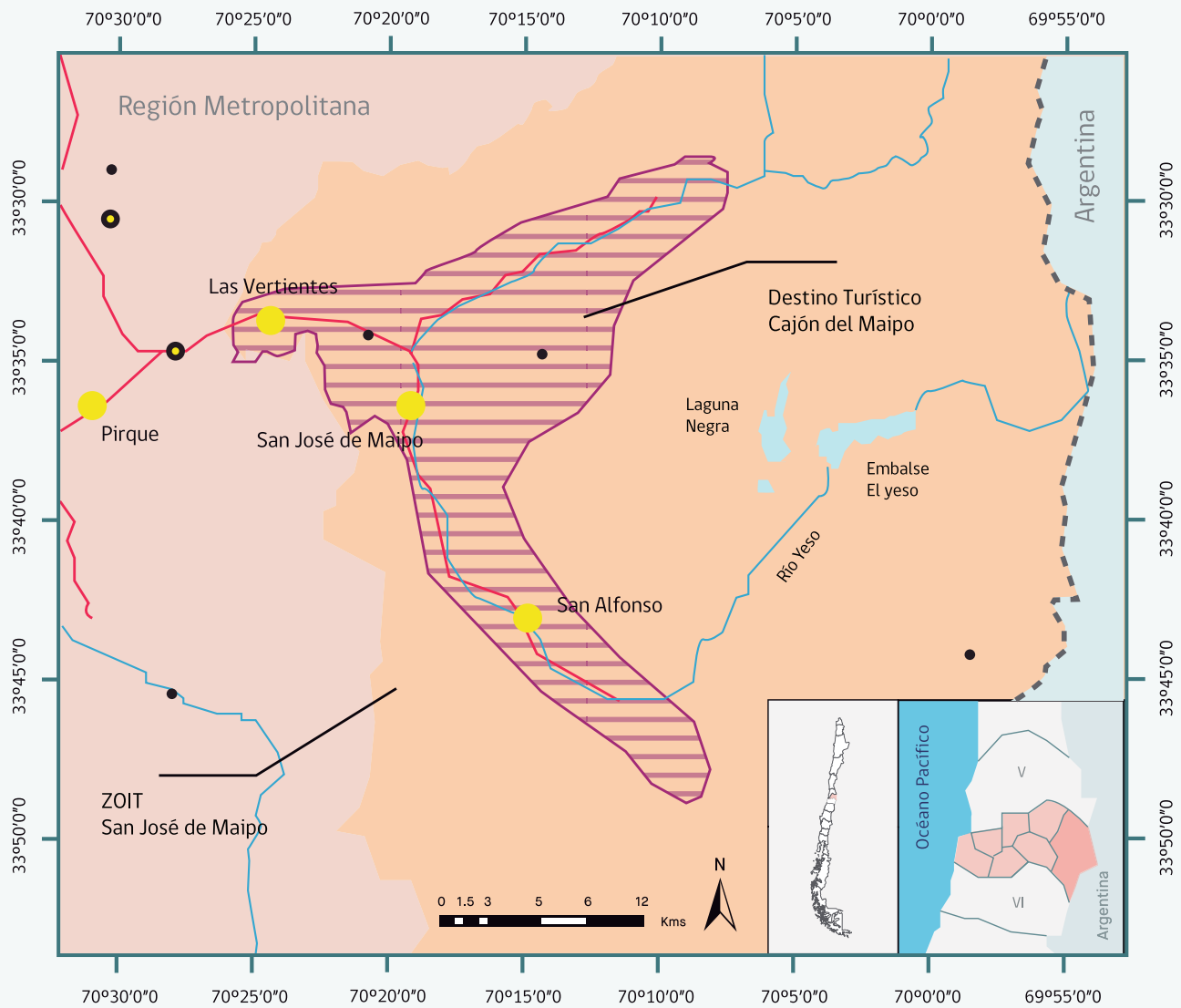
Cajón del Maipo  
Autor: SERNATUR

A una hora de distancia de Santiago, este destino se caracteriza por su entorno y paisajes naturales de precordillera y cordillera con innumerables atractivos turísticos de jerarquía y servicios y equipamiento turístico, y la posibilidad de desarrollar variadas actividades turísticas. El área del Cajón del Maipo, una de las zonas más turísticas de la Región Metropolitana, permite la práctica de deportes de nieve y aventura, ecoturismo, turismo de montaña, baños termales. Áreas protegidas como el Monumento Natural El Morado, y el Parque Nacional Río

Clarillo y una Zona de Interés Turístico conforman un destino de rica biodiversidad y geografía cordillerana de altas cumbres, lagunas y fuentes termales. En los sectores bajos del destino y en área denominada valle del Maipo, se encuentran viñedos, con producción de destacados vinos de exportación. El Cajón del Maipo, posee como centro urbano principal San José de Maipo, el cual cuenta con una oferta e infraestructura turística muy bien desarrollada para cubrir necesidades de visitantes y excursionistas.



## Destino: Cajón del Maipo / Región Metropolitana de Santiago



### ATRATIVOS TURÍSTICOS

- 12** Sitio natural
- 02** Realización técnica, científica o artística
  - Folklore
- 05** Museo o manifestación cultural
  - Centro o lugar de esparcimiento
- 01** Acontecimiento programado

- Centro de Esquí Lagunillas
- Monumento Natural El Morado
- San José de Maipo (ZT)
- Cerro Puntiagudo
- Estación de Ferrocarriles de San José de Maipo (MH)
- Capilla y Casa del Ex Fundo El Manzano (MH)
- Ex Sanatorio Laennec (MH)
- Iglesia y Casa Parroquial de San José de Maipo (MH)

## Información Estadística

### TASA DE OCUPACIÓN EN HABITACIONES (%), FINES DE SEMANA LARGO Y/O VACACIONES, AÑOS 2014 - 2015

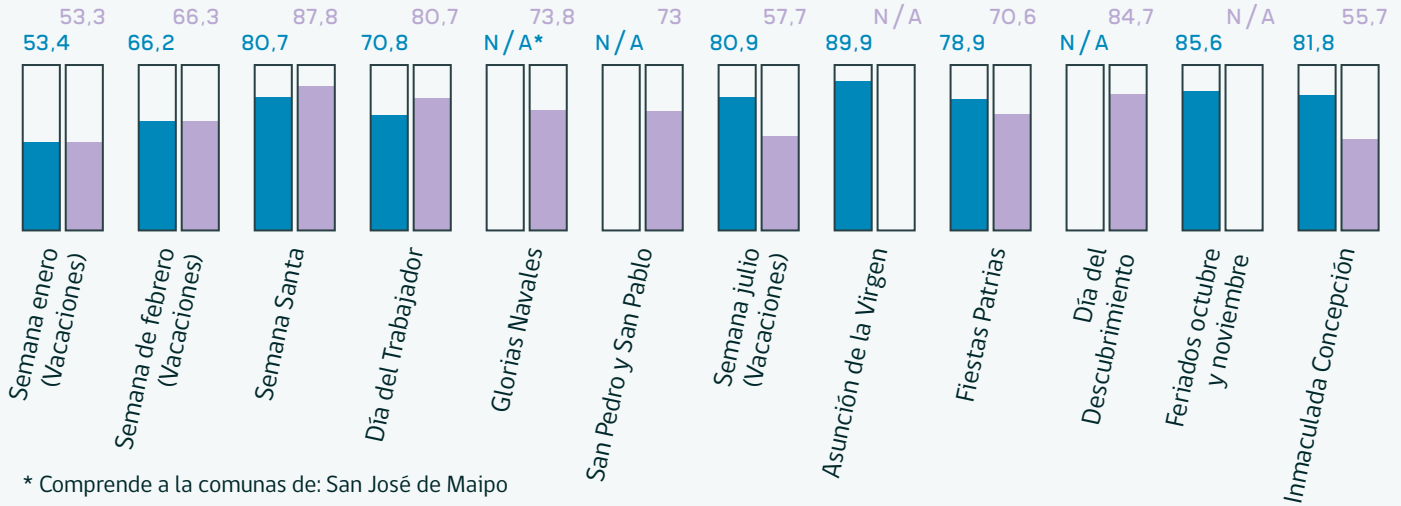
2014



2015



\* No aplica.



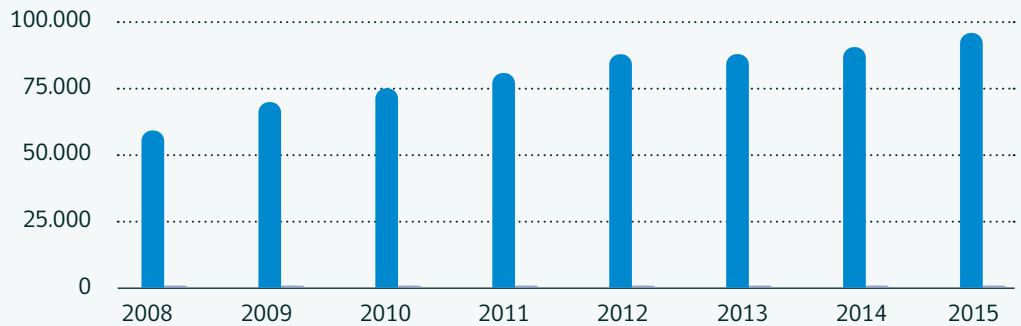
\* Comprende a la comunas de: San José de Maipo

### VISITAS DE TURISTAS NACIONALES Y EXTRANJEROS AÑOS 2008/2015 PARQUE NATURAL RÍO CLARILLO

Nacionales



Extranjeros

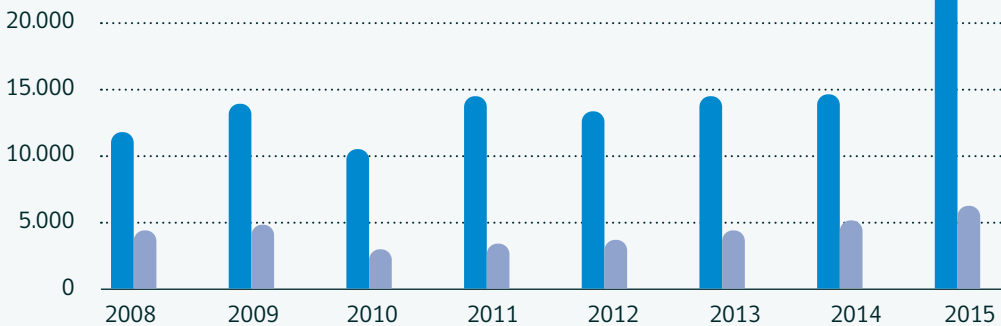


### VISITAS DE TURISTAS NACIONALES Y EXTRANJEROS AÑOS 2008/2015 MONUMENTO NACIONAL EL MORADO

Nacionales




Extranjeros






## Información Estadística

### PROGRAMAS DE TURISMO SOCIAL DE SERNATUR - VACACIONES TERCERA EDAD

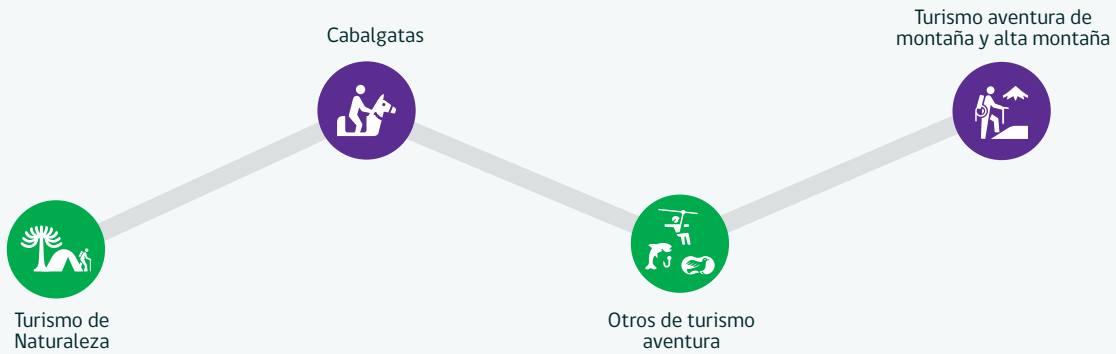



**948** Pernoctaciones Vacaciones Tercera Edad Intraregional


**474** Pasajeros Vacaciones Tercera Edad Intraregional

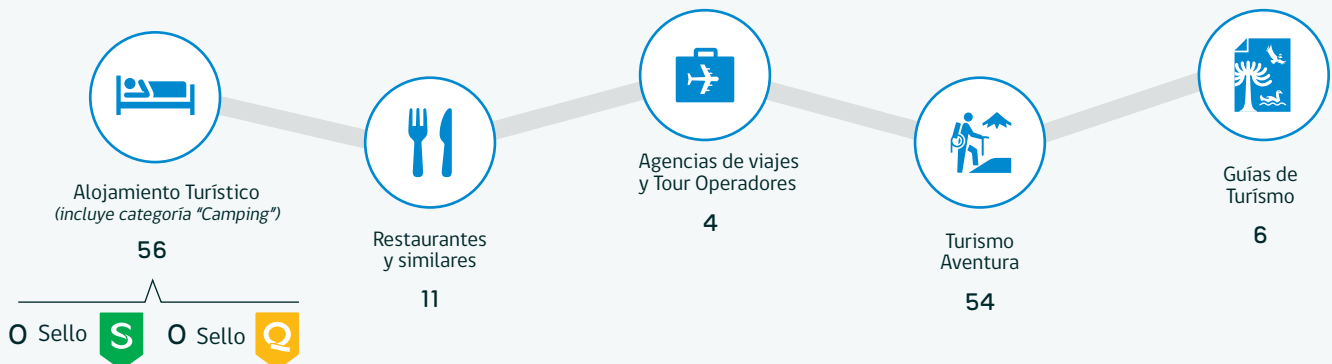
## Actividades y tipos de turismo

### PRINCIPALES ACTIVIDADES TURÍSTICAS Y TIPOS DE TURISMO EN EL DESTINO



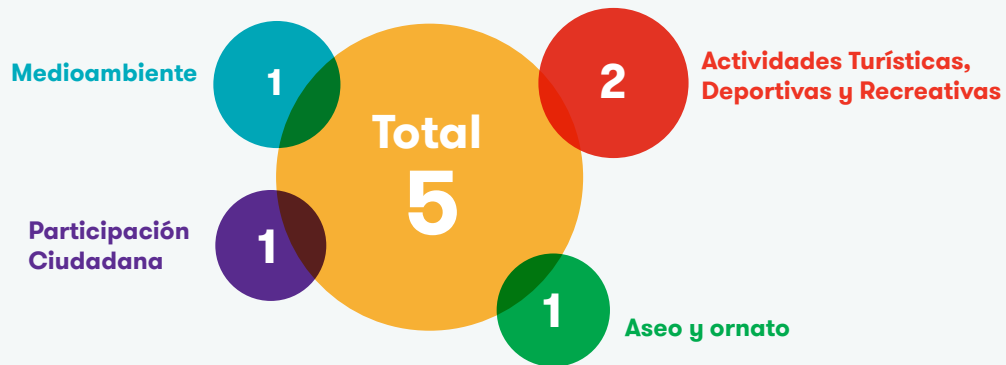
## Servicios Turísticos

### PRINCIPALES SERVICIOS TURÍSTICOS



## Información y Gestión Territorial

### ORDENANZAS MUNICIPALES



### PLADETUR



Comuna  
• San José de Maipo

### OFICINAS DE TURISMO



Unidad de Turismo Municipal  
• San José de Maipo

Oficina de Información Turística Municipal  
• San José de Maipo

### INSTRUMENTOS DE PLANIFICACIÓN



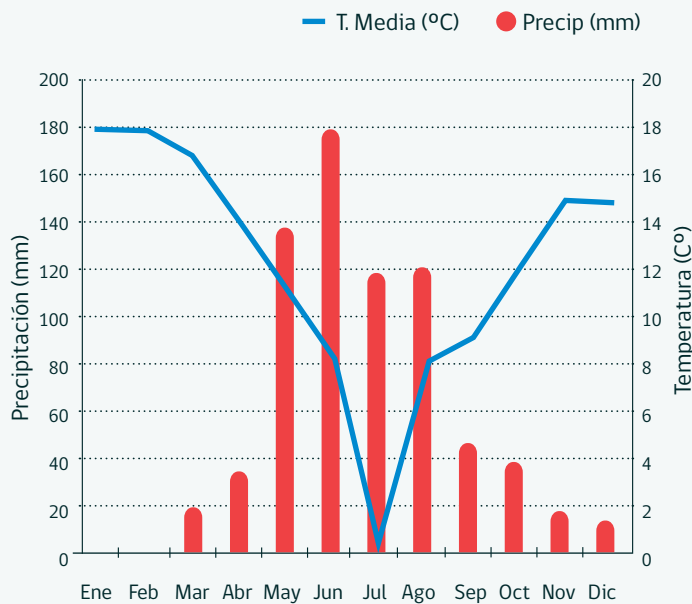
Límite Urbano  
• San José de Maipo

Plan Regulador Metropolitano  
• San José de Maipo

### Características Climáticas

### Programas e instrumentos vigentes de fomento en turismo

### CLIMOGRAMA SAN JOSÉ DE MAIPO



Tipo	Descripción
Foco Destino	✓
Programas Turismo Social	VTE INTRAREGIONAL
Astroturismo	✓
ASPE con inversiones SST	R.N. El Morado
<b>ZOIT</b>	San José de Maipo

**IFI:** Instrumento de Fomento Integrado. **VTE:** Vacaciones Tercera Edad. **SIGO:** Sistema Inicial de Gestión Organizacional. **ASPE:** Área Silvestre Protegida del Estado. **SST:** Subsecretaría de Turismo. **ZOIT:** Zona de Interés Turístico

Destino

# Pichilemu

Región de O'Higgins

Playa Principal  
Autor: SERENATUR

Destino que comprende el sector costero que se extiende al sur de San Antonio, luego de la desembocadura del río Rapel, lugar en que se emplazan las playas de La Boca y Matanzas, a sólo 100 km. Aprox. de Melipilla; más al sur, Pichilemu, capital provincial con amplias playas y oleaje y otros lugares como Infiernillo, La Puntilla y Punta de Lobos, han cobrado fama internacional por sus condiciones óptimas para practicar el surf. Pichilemu, logra combinar de gran manera las

actividades del mar y el campo como centro vacacional del centro del país junto a un ambiente campesino y costero, en el que aún se conservan costumbres que constituyen parte del folclore, como los tradicionales paseos en cabrita y la extracción de sal de costa en Cahuil. Destaca un aristocrático pasado que es posible observar en el Edificio Casino y el Parque Agustín Ross, declarado Monumento Nacional con centenarias palmeras frente a la costanera de la ciudad.

# Destino: Pichilemu / Región de O'Higgins



- |                     |                      |           |                                     |
|---------------------|----------------------|-----------|-------------------------------------|
| Destinos Turísticos | Río                  | Red Vial  | Atractivos Turísticos Nacional      |
| SNASPE              | Circuitos turísticos | Ruta 5    | Atractivos Turísticos Internacional |
| ZOIT                | Pasos fronterizos    | Pavimento |                                     |
| Salar               | Ciudades principales |           |                                     |

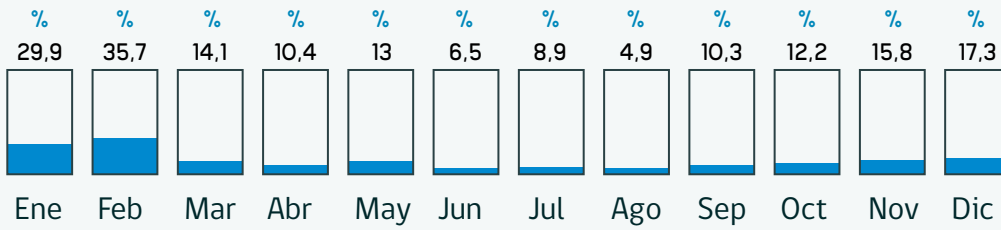
## ATRATIVOS TURÍSTICOS

- 11** Sitio natural
- 02** Realización técnica, científica o artística
- 04** Folklore
- 07** Museo o manifestación cultural
  - Centro o lugar de esparcimiento
- 06** Acontecimiento programado

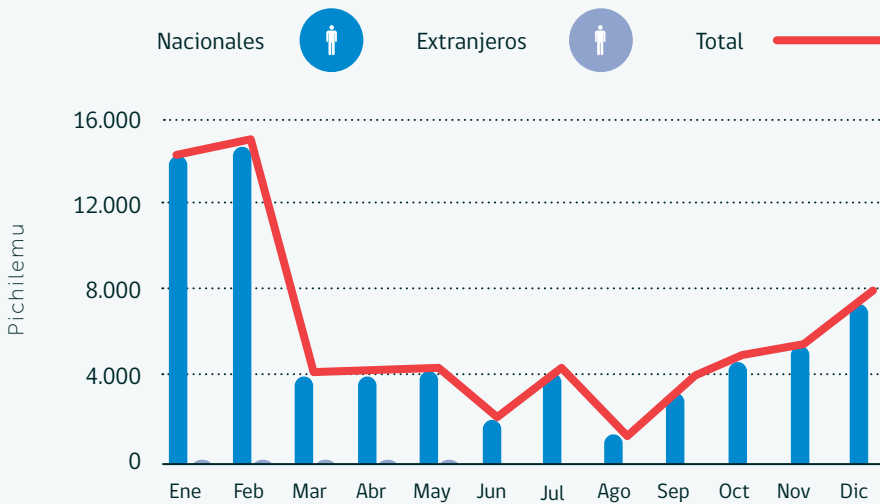
- Camino Pichilemu - Cahuil
- Campeonato de Surf en Pichilemu
- Apt World Cup Tow-In Surfing Championship
- Playa Punta de Lobos
- Playa Infernillo
- Playa Hermosa
- Humedal Laguna de Cahuil

## Información Estadística

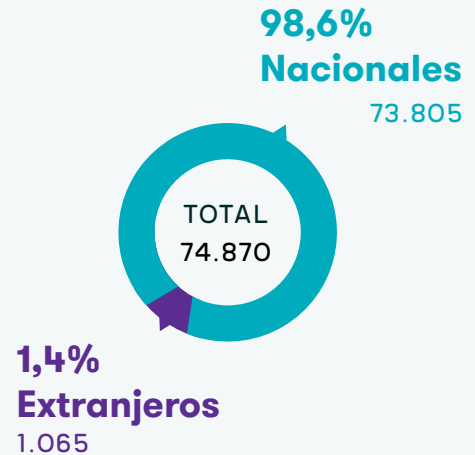
### TASA DE OCUPABILIDAD EN HABITACIONES, AÑO 2015




### LLEGADAS A ESTABLECIMIENTOS DE ALOJAMIENTO TURÍSTICO (EAT), POR MES, 2015



### DISTRIBUCIÓN DE LLEGADAS DE PASAJEROS A EAT SEGÚN RESIDENCIA AÑO 2015



### PERNOCTACIONES EN ESTABLECIMIENTOS DE ALOJAMIENTO TURÍSTICO (EAT), POR MES, AÑO 2015

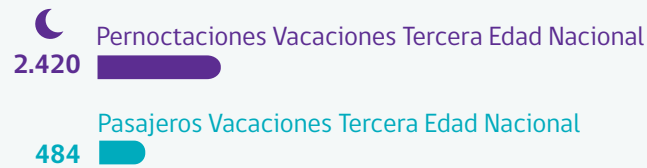


## Información Estadística

### PROGRAMAS DE TURISMO SOCIAL DE SERNATUR - VACACIONES TERCERA EDAD



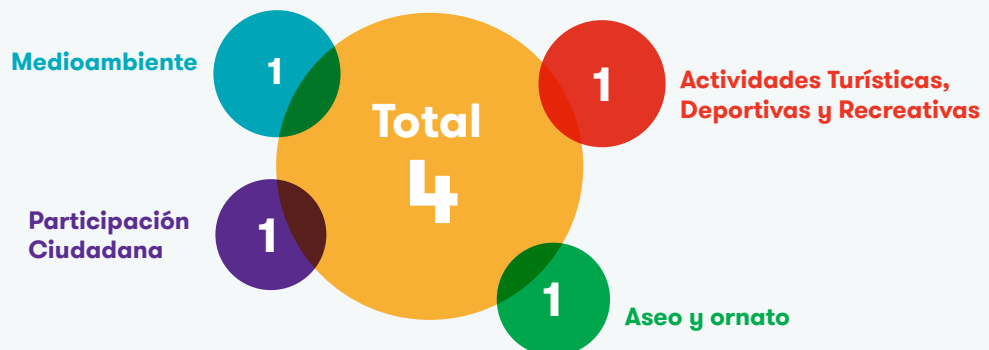
### PROGRAMAS DE TURISMO SOCIAL DE SERNATUR - GIRAS DE ESTUDIO NACIONAL



## Información y Gestión Territorial

### ORDENANZAS MUNICIPALES

\*Ordenanzas municipales solo de la Comuna de Pichilemu






Destino

# Lago Rapel

Región de O'Higgins

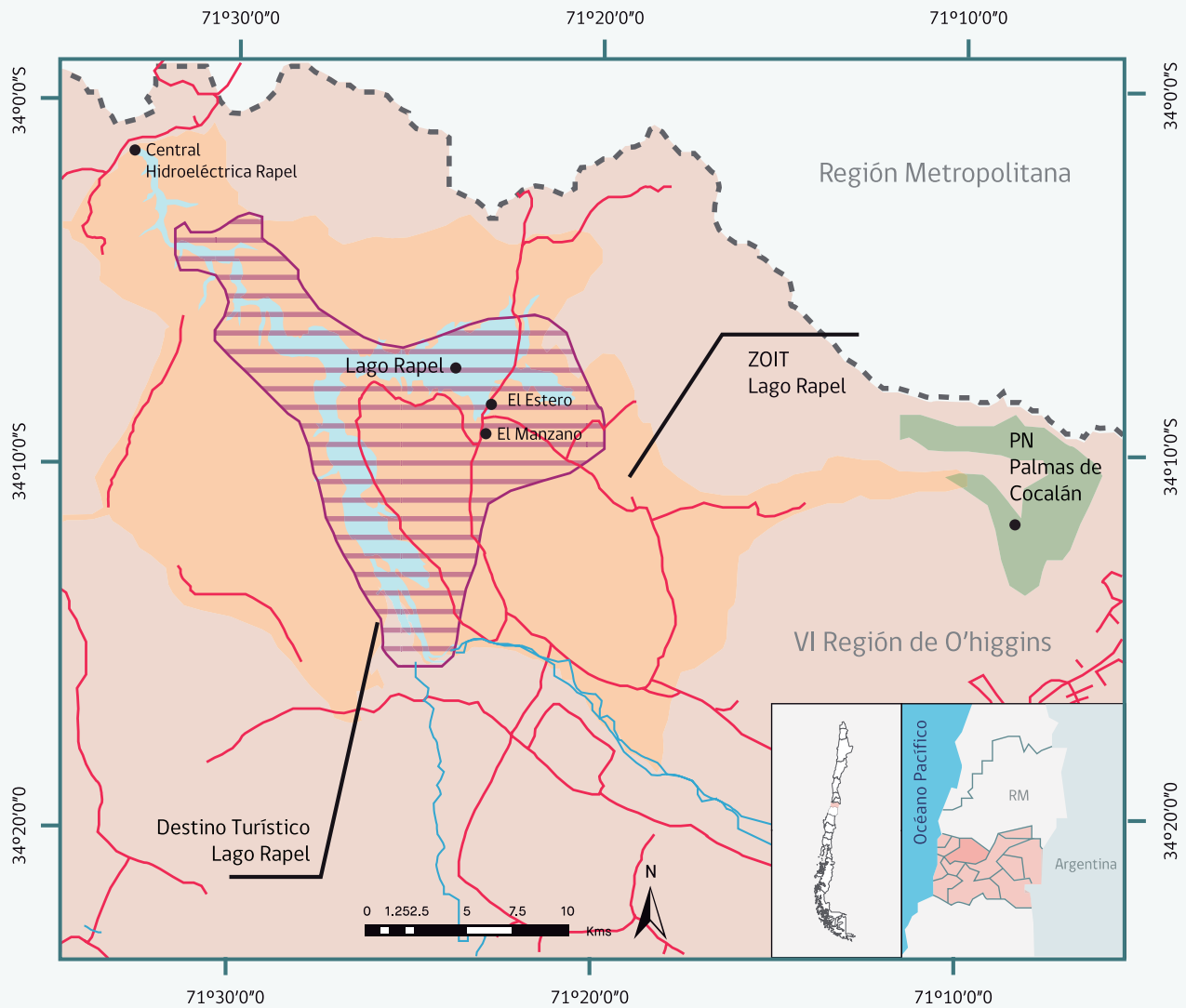


Lago Rapel  
Autor: SERNATUR

Este destino se ubica en el sector norponiente de la Sexta Región de O'Higgins, limita con las regiones Metropolitana y de Valparaíso y posee buenas vías de conectividad. La actividad turística de este destino se asocia directamente al lago Rapel (embalse artificial creado para la generación de energía eléctrica), cuyo desarrollo turístico está ligado a las segundas viviendas, áreas de camping, cabañas y resorts y está declarado como Zona de Interés Turístico, siendo un destino turístico importante de la zona central del país.

Esta condición ha significado que al rededor del lago se haya desarrollado una importante oferta turística, otorgándole todo tipo de servicios e infraestructura a los visitantes y es posible realizar variadas actividades relacionadas con los deportes acuáticos. En sus alrededores, prevalece un ambiente rural y agrícola y las comunas de Las Cabras y La Estrella, de igual manera han ampliado su oferta de servicios abarcando las actividades y tradiciones del campo chileno.

## Destino: Lago Rapel / Región de O'Higgins



Destinos Turísticos	Río	Red Vial	Atractivos Turísticos
SNASPE	Circuitos turísticos	Ruta 5	Nacional
ZOIT	Pasos fronterizos	Pavimento	Internacional
Salar	Ciudades principales		

### ATRATIVOS TURÍSTICOS

- 05** Sitio natural
  - Realización técnica, científica o artística
- 01** Folklore
  - Museo o manifestación cultural
  - Centro o lugar de esparcimiento
- 02** Acontecimiento programado

Lago Rapel  
 Parque Nacional Las Palmas de Cocalán  
 El Manzano - Fiesta de La Chicha de La Estrella  
 Fiesta de La Querencia - Llallauquén  
 El Estero - Las Balsas

## Información Estadística

### TASA DE OCUPACIÓN EN HABITACIONES (%), FINES DE SEMANA LARGO Y/O VACACIONES, AÑOS 2014 - 2015

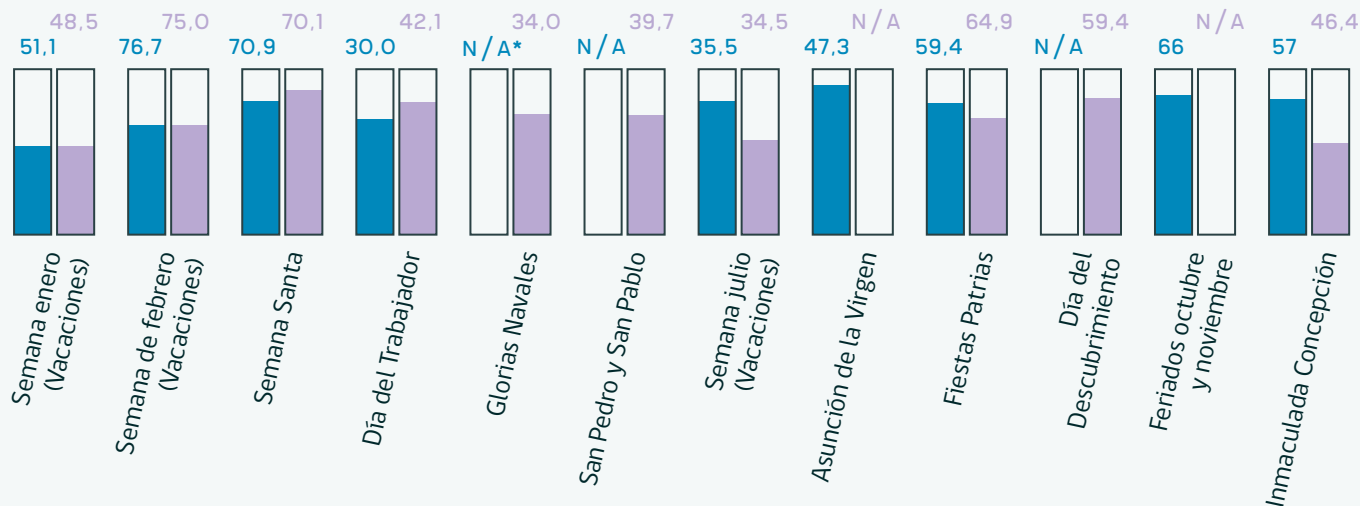
2014



2015



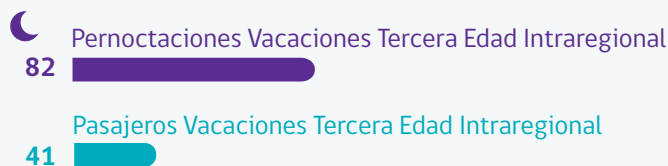
\* No aplica.



\* Comprende a la comunas de: Las Cabras, La Estrella, Litueche y Navidad

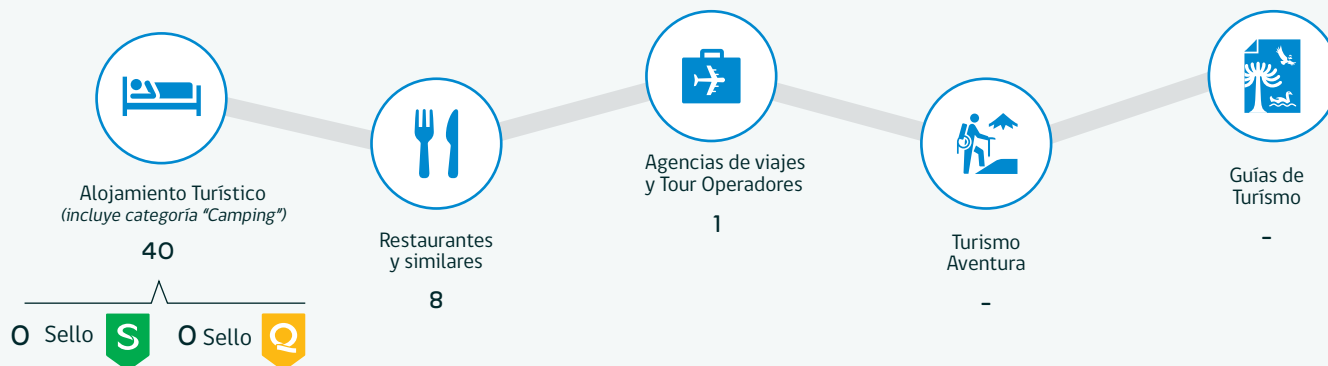
Lago Rapel

### PROGRAMAS DE TURISMO SOCIAL DE SERNATUR - VACACIONES TERCERA EDAD



## Servicios Turísticos

### PRINCIPALES SERVICIOS TURÍSTICOS



## Información y Gestión Territorial

### ORDENANZAS MUNICIPALES



**Medioambiente**

### PLADETUR



Comuna  
• Las Cabras

### OFICINAS DE TURISMO



Oficina de Información  
Turística Municipal  
• Las Cabras

### INSTRUMENTOS DE PLANIFICACIÓN



Límite Urbano  
• La Estrella  
• Las Cabras

Plan Regulador Comunal  
• La Estrella  
• Las Cabras

Plan Seccional  
• La Estrella  
• Las Cabras

Plan Regional de Desarrollo Urbano  
• La Estrella  
• Las Cabras

Plan Regulador Intercomunal  
• La Estrella  
• Las Cabras

## Actividades y tipos de turismo

## Programas e instrumentos vigentes de fomento en turismo

### PRINCIPALES ACTIVIDADES TURÍSTICAS Y TIPOS DE TURISMO EN EL DESTINO



Deportes acuáticos



Otros de turismo aventura

Tipo	Descripción
Foco Destino	✓
Programas Turismo Social	T. FAMILIAR INTRAREGIONAL
<b>ZOIT</b>	Lago Rapel

**IFI:** Instrumento de Fomento Integrado. **VTE:** Vacaciones Tercera Edad. **SIGO:** Sistema Inicial de Gestión Organizacional. **ASPE:** Área Silvestre Protegida del Estado. **SST:** Subsecretaría de Turismo. **ZOIT:** Zona de Interés Turístico



Destino

# Valle de Colchagua

Región de O'Higgins

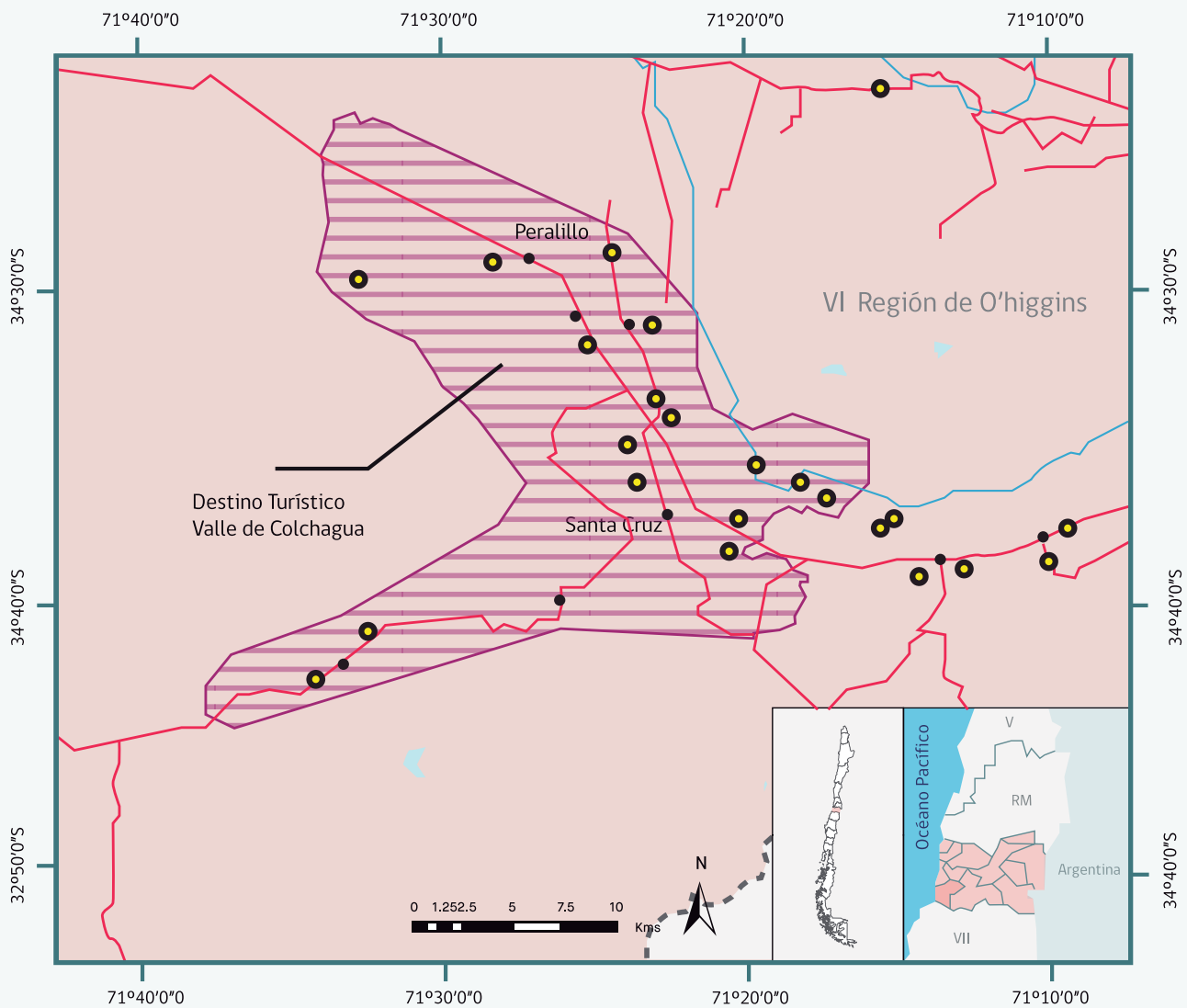


Logo Rapel  
Autor: Sernatur

Ubicado en el extremo sur de la Región de O'Higgins, el valle de Colchagua es un valle transversal, regado por el río Tinguiririca lo cual da una condición adecuada y propicia para el cultivo de la vid. En él se ubican prestigiosas viñas, gran parte de las cuales se encuentran abiertas al público, a través de la ya conocida Ruta del Vino. Destacan sus pueblos de arquitectura típica colonial. La actividad turística gira en torno a la producción vitivinícola, la historia y cultura, gastronomía de tipo tradicional, artesanía, actividades de montaña, termas y esparcimiento. Posee servicios de alojamiento y alimentación donde destaca la infraestructura en Santa Cruz, con un Museo relevante en el ámbito del

patrimonio y muestras arqueológicas, paleontológicas e históricas junto a un hotel de categoría. Este y otras localidades permiten relevar un importante patrimonio arquitectónico colonial en edificios, casas y plazas pintorescas. La realización de tours en las viñas ha llevado incluso a reactivar el tren del vino, una experiencia en la que los turistas a través del viaje en tren visitan varias viñas, pasando por las bodegas y degustando vinos y productos elaborados en ellas. En este destino, todas las actividades giran en torno a la actividad agrícola y el vino, como por ejemplo la Fiesta de la Vendimia del Valle de Colchagua que se realiza todos los años en el mes de marzo en la Ciudad de Santa Cruz.

## Destino: Valle de Colchagua / Región de O'Higgins



- |                     |                      |                 |                              |
|---------------------|----------------------|-----------------|------------------------------|
| Destinos Turísticos | Río                  | <u>Red Vial</u> | <u>Atractivos Turísticos</u> |
| SNASPE              | Circuitos turísticos | Ruta 5          | Nacional                     |
| ZOIT                | Pasos fronterizos    | Pavimento       | Internacional                |
| Salar               | Ciudades principales |                 |                              |

### ATRATIVOS TURÍSTICOS

- Sitio natural
- 25** Realización técnica, científica o artística
- 09** Folklore
- 08** Museo o manifestación cultural
- Centro o lugar de esparcimiento
- 12** Acontecimiento programado

Ruta del Vino del Valle de Colchagua - Santa Cruz  
 Viña Montgras - Viña Bisquertt  
 Casa Patronal Hacienda San José del Carmen El Huique (MH)  
 Escuela Básica De Peralillo (Mh) - Estación De Ferrocarriles De Colchagua (Mh) - Viña La Encierra - Viña Laura Hartwig  
 Viña Negen De Apalta - Viña Undurruga El Huique  
 Viña Ventisquero - Fiesta de La Vendimia de Santa Cruz  
 Museo de Colchagua - Muestra Nacional Gastronómica y Costumbrista - Viña Las Niñas - Artesanía En Teatina de La Lajuela - Concurso Nacional De Composiciones Inéditas de Cueca - Viña La Posada - Encuentro Nacional de Tunas Estudiantinas - Viña Viu Manent - Encuentro Internacional del Carruaje - Viña Santa Cruz  
 Viña Hacienda Araucano - Viña Casa Lapostolle  
 Viña Montes - Viña Siegel El Crucero - Viña Santa Rita - Viña El Huique - Viña Los Vascos - Viña Estampa - Viña Caliterra



## Información y Gestión Territorial

### OFICINAS DE TURISMO



Unidad de Turismo Municipal  
• Santa Cruz

### INSTRUMENTOS DE PLANIFICACIÓN



Límite Urbano  
• Santa Cruz  
• Peralillo  
• Palmilla

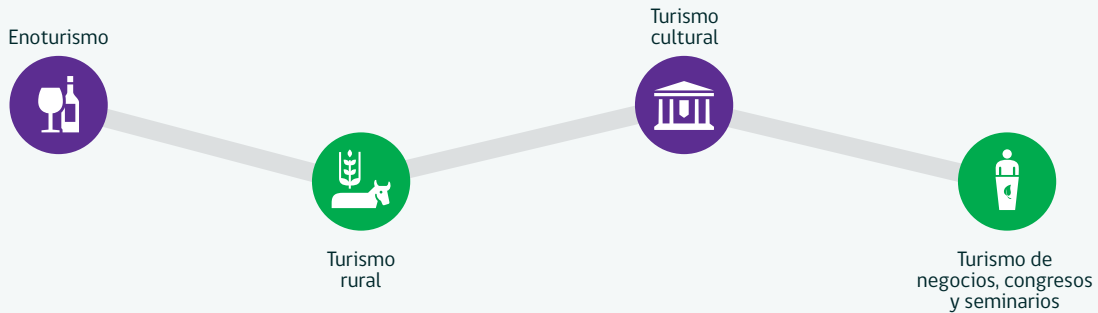
Plan Regulador Comunal  
• Santa Cruz  
• Peralillo  
• Palmilla  
• Lolol

Plan Seccional  
• Santa Cruz

Plan Regional de Desarrollo Urbano  
• Santa Cruz  
• Peralillo  
• Palmilla  
• Lolol

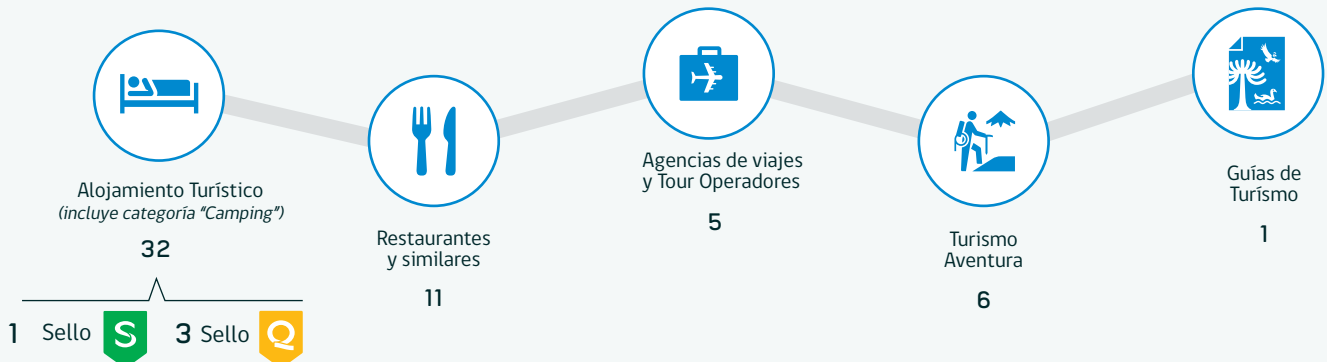
## Actividades y tipos de turismo

### PRINCIPALES ACTIVIDADES TURÍSTICAS Y TIPOS DE TURISMO EN EL DESTINO



## Servicios Turísticos

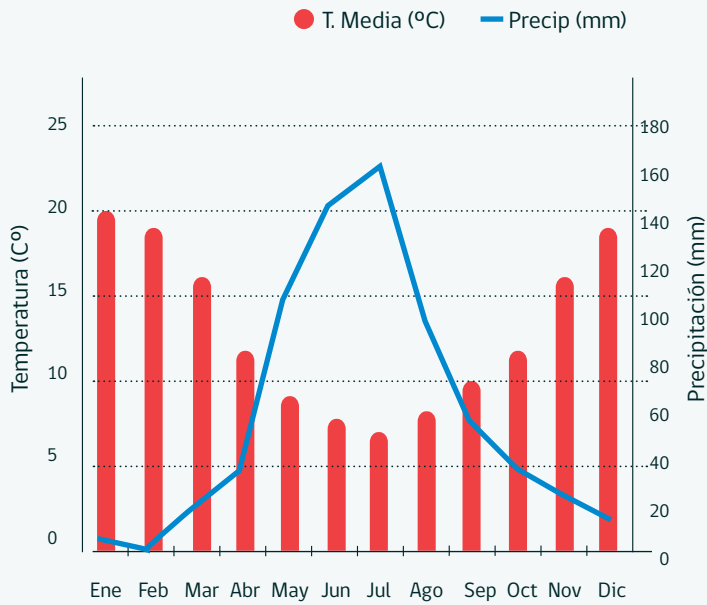
### PRINCIPALES SERVICIOS TURÍSTICOS



## Características Climáticas

## Programas e instrumentos vigentes de fomento en turismo

### CLIMOGRAMA CURICÓ - GENERAL FREIRE



Tipo	Descripción
Astroturismo	✓
Programas Turismo Social	VTE INTRAREGIONAL
Programas Estratégicos	Enoturismo/ PENTS
Plan Chile 360° Productos Turísticos	Producto A

**IFI:** Instrumento de Fomento Integrado. **VTE:** Vacaciones Tercera Edad. **SIGO:** Sistema Inicial de Gestión Organizacional. **ASPE:** Área Silvestre Protegida del Estado. **SST:** Subsecretaría de Turismo. **ZOIT:** Zona de Interés Turístico. **PENTS:** Programa Estratégico Nacional de Turismo Sustentable.

Destino

# Costa Maule

Región del Maule



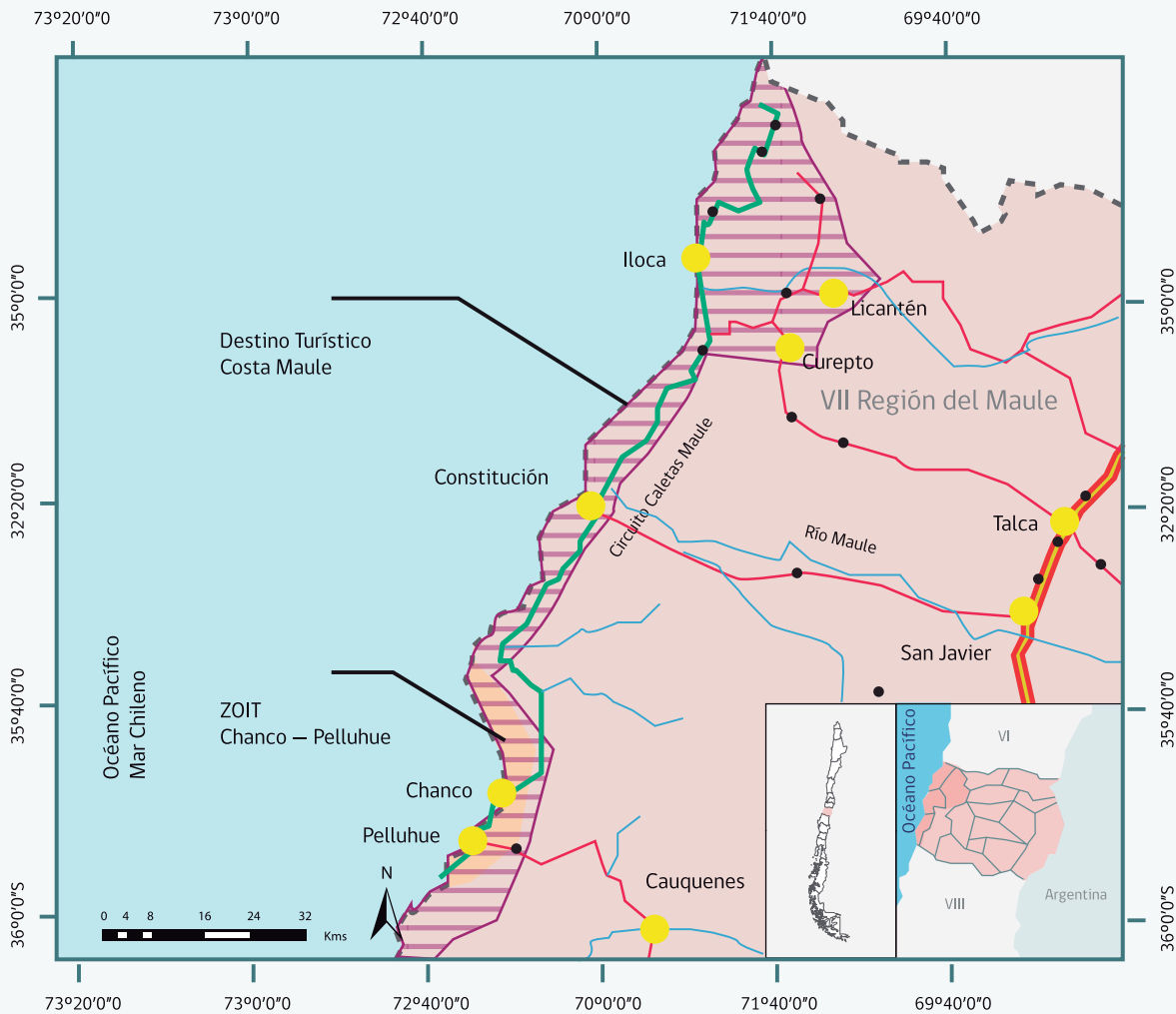
Constitución  
Autor: Arlette Levy

La **Costa del Maule** comprende las comunas de Vichuquén, Licantén, Curepto, Constitución, Chanco y Pelluhue. La principal ciudad de la costa del Maule, Constitución se caracteriza además por la presencia del río Maule, desde donde surgen parte de sus atractivos turísticos como el Ramal Talca–Constitución y las navegaciones fluviales. Reconocida como balneario, en su costanera se pueden apreciar además atractivos como el Santuario de la Naturaleza Rocas de Constitución, donde destaca la Piedra de la Iglesia. Otra de las zonas con potencial turístico en los alrededores de Constitución son las Dunas y Humedales de Putú, zona ideal para la prác-

tica de trekking, cabalgatas y avistamientos de aves. El sector de Chanco–Pelluhue corresponde al sector sur del eje costero de la Región del Maule abarcando las comunas de Chanco y Pelluhue, conformando un territorio de carácter agrícola y a su costa con variedad de caletas dedicadas a la pesca artesanal. Su principal potencial turístico es en torno a actividades de turismo aventura como surf y skysurf, la gastronomía en torno a las caletas de Loanco y Curanipe. Este destino cuenta además con diversas reservas como Federico Albert, Los Ruiles y Los Queules, además de zonas típicas como el pueblo de Chanco.

Nota: El Destino "Costa Maule" del INE integra los siguientes Destinos: "Iloca - Vichuquén" (Emergente), "Constitución" (Emergente) y "Chanco - Pelluhue" (Potencial).

## Destino: Costa Maule / Región del Maule



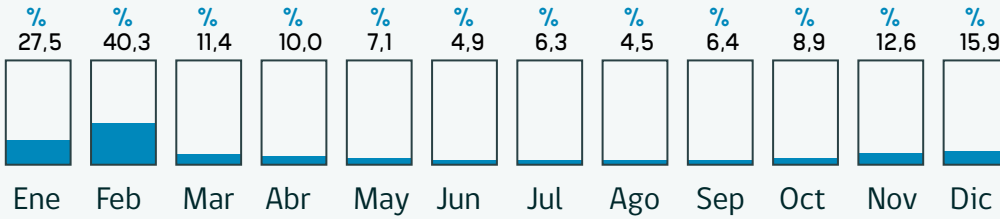
### ATRATIVOS TURÍSTICOS

- 47 Sitio natural
- 04 Realización técnica, científica o artística
- 11 Folklore
- 13 Museo o manifestación cultural
- 15 Acontecimiento programado

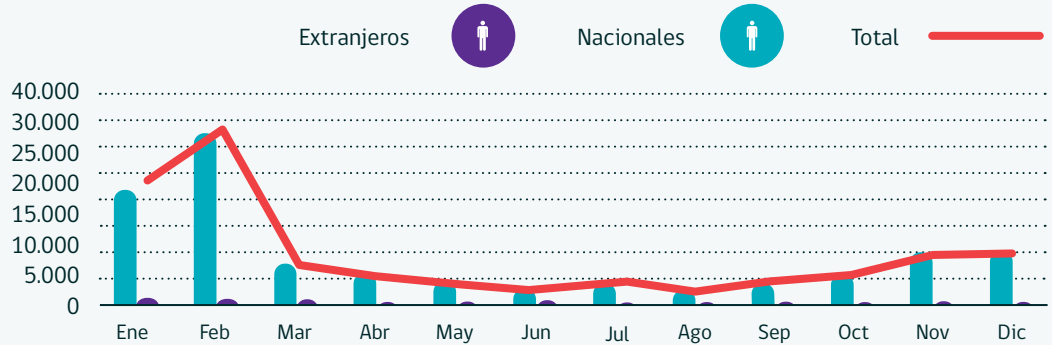
Balneario de Constitución - Balneario de Curanipe - Balneario de Pelluhue  
 Formación Rocosa Piedra de La Iglesia (SN) - Lago Vichuquén - Reserva Nacional Laguna Torca - Reserva Nacional Los Queules - Reserva Nacional Federico Albert - Reserva Nacional Los Ruiles - Pueblo de Chanco (ZT) - Pueblo de Vichuquén (ZT) - Balneario de Duao - Laguna Torca (SN) - Iglesia de Huenchullami (MH) - Iglesia Nuestra Señora del Rosario de Curepto - Museo Histórico de Vichuquén - Parroquia Sagrado Corazón de Jesús de Gualleco (MH) - Santuario Nuestra Señora del Rosario de Lora (MH)

## Información Estadística

### TASA DE OCUPABILIDAD EN HABITACIONES, AÑO 2015

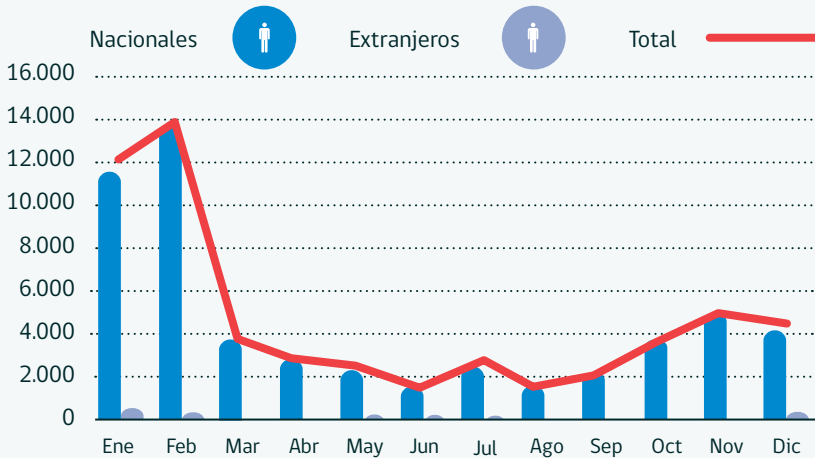


### PERNOCTACIONES EN ESTABLECIMIENTOS DE ALOJAMIENTO TURÍSTICO (EAT), POR MES, AÑO 2015

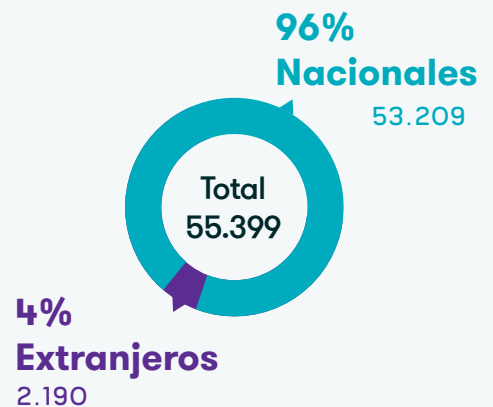


Costa Maule

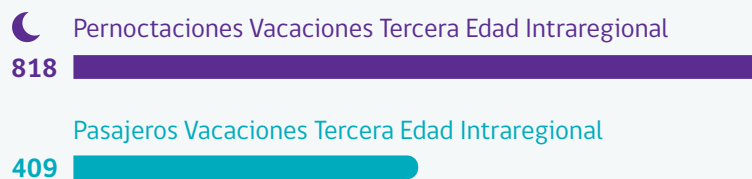
### LLEGADAS A ESTABLECIMIENTOS DE ALOJAMIENTO TURÍSTICO (EAT), POR MES, 2015



### DISTRIBUCIÓN DE LLEGADAS DE PASAJEROS A EAT SEGÚN RESIDENCIA AÑO 2015



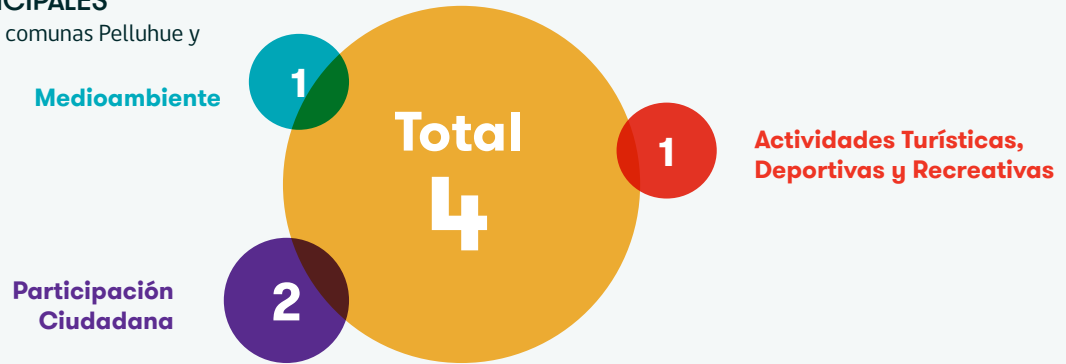
### PROGRAMAS DE TURISMO SOCIAL DE SERNATUR - VACACIONES TERCERA EDAD INTRAREGIONAL DESTINO COSTA MAULE



## Información y Gestión Territorial

### ORDENANZAS MUNICIPALES

\*Ordenanzas municipales comunas Pelluhue y Constitución.



### PLADETUR



Comunas  
Licantén  
Pelluhue  
Constitución  
Vichuquén  
Chanco



Comuna  
Curepto

### OFICINAS DE TURISMO



Unidad de Turismo Municipal  
• Chanco

Oficina de Información Turística Municipal

- Pelluhue
- Constitución
- Vichuquén
- Curepto

Oficina de Información Turística Sernatur

- Licantén
- Pelluhue

### INSTRUMENTOS DE PLANIFICACIÓN



Límite Urbano

- Curepto
- Licantén
- Pelluhue
- Constitución
- Vichuquén
- Chanco

Plan Seccional  
• Vichuquén

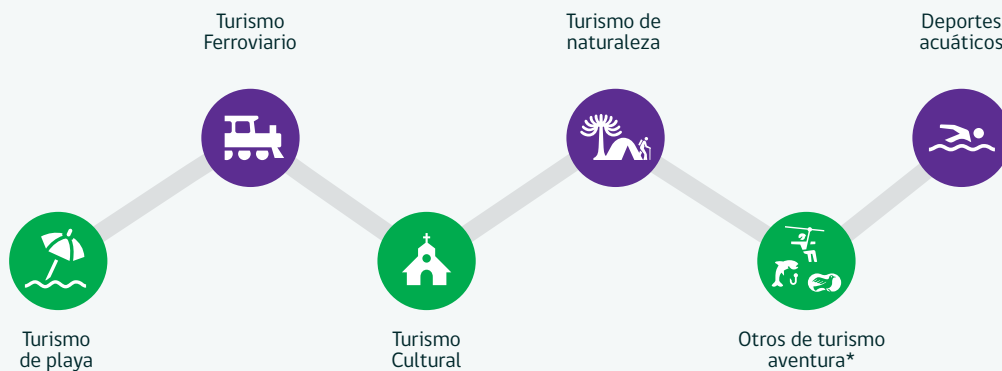
Plan Regulador Intercomunal  
• Pelluhue  
• Chanco

Plan Regulador Comunal

- Pelluhue
- Constitución
- Vichuquén

## Actividades y tipos de turismo

### PRINCIPALES ACTIVIDADES TURÍSTICAS Y TIPOS DE TURISMO EN EL DESTINO

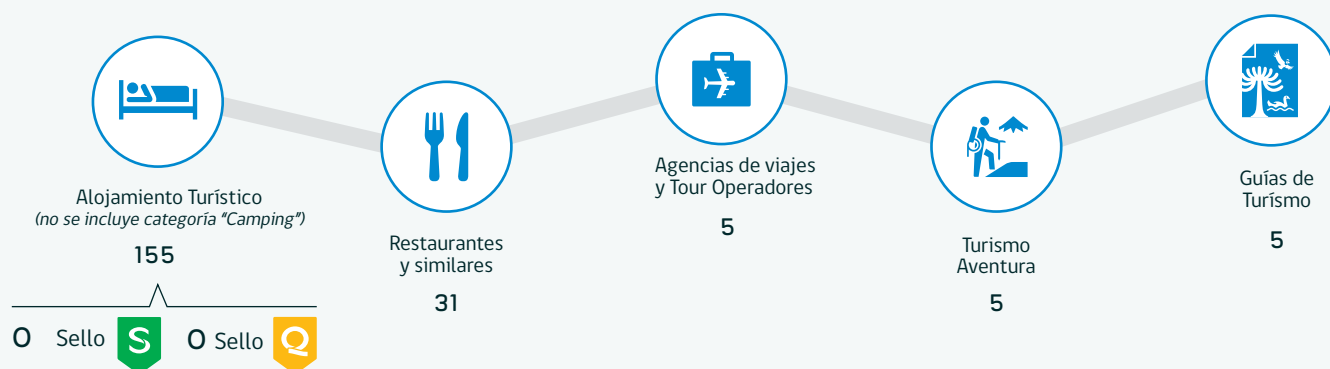


\*Turismo aventura excursión o senderismo, Pesca recreativa, Descenso en balsa o rafting, Escalada en roca, Deslizamiento en cables (Canopy, Tirolesa y Arborismo), Deslizamiento sobre arena, Observación de flora y fauna, Recorrido en vehículos todo terreno, Buceo recreativo, Buceo en apnea, Hidrotrineo o hidrospeed, Canotaje, Barranquismo o Canyoning, Deslizamiento sobre olas: surf, bodyboard, kneeboard y similares, Motos acuáticas y jetsky, Parapente, Parasailing, Heliski y Alas delta (Normas de Calidad asociadas a cada actividad: [www.calidadturistica.cl](http://www.calidadturistica.cl))



## Servicios Turísticos

### PRINCIPALES SERVICIOS TURÍSTICOS



### Programas e instrumentos vigentes de fomento en turismo

Tipo	Descripción
Foco Destino	✓
Programas Turismo Social	VTE INTRAREGIONAL T. FAMILIAR INTRA REGIONAL

**IFI:** Instrumento de Fomento Integrado. **VTE:** Vacaciones Tercera Edad. **SIGO:** Sistema Inicial de Gestión Organizacional. **ASPE:** Área Silvestre Protegida del Estado. **SST:** Subsecretaría de Turismo. **ZOIT:** Zona de Interés Turístico



Destino

# Concepción y Alrededores

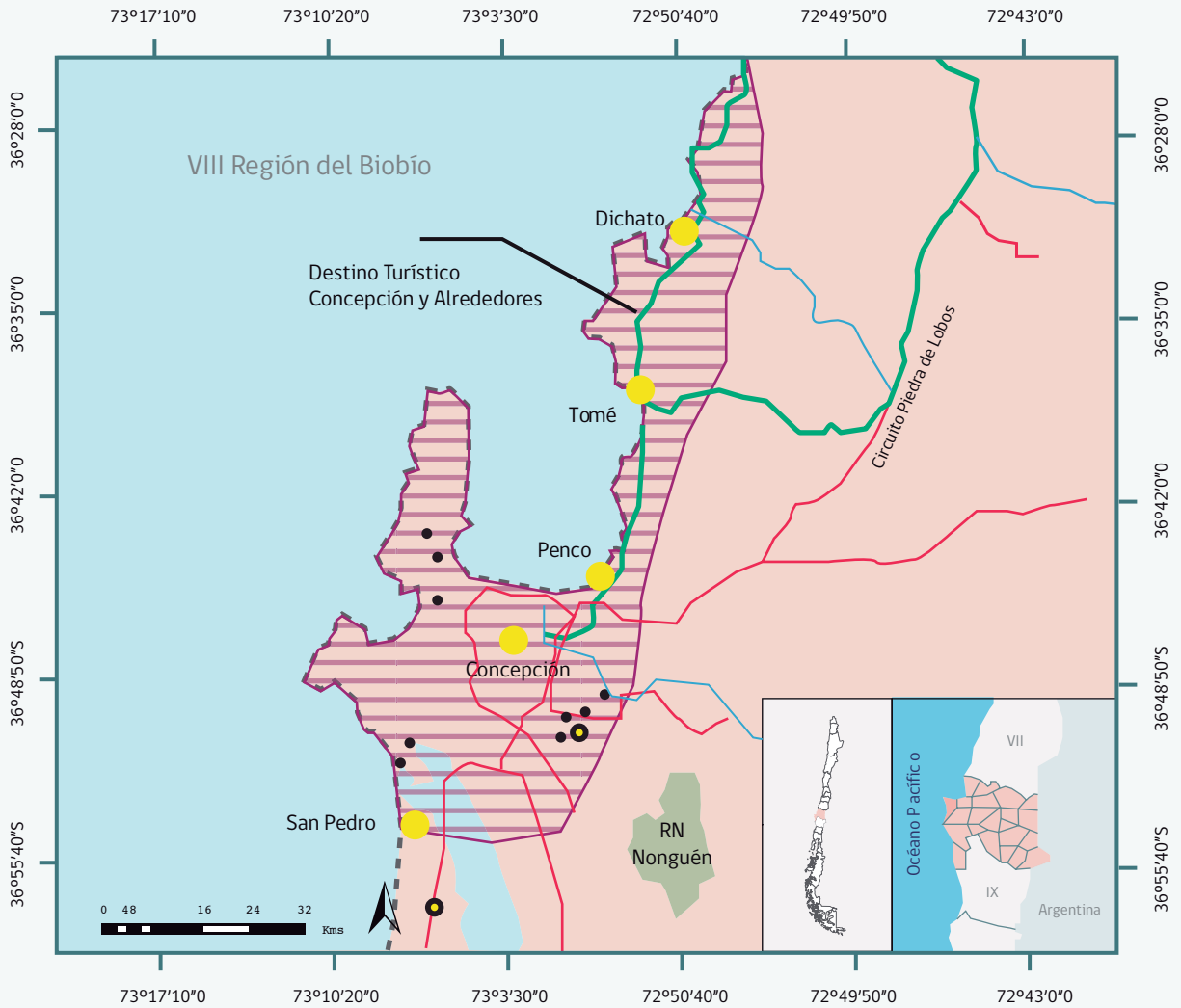
Región de Biobío

Museo Hualpén  
Autor: Graham Augusto Salgado

**Concepción**, capital regional, junto a sus comunas aledañas, constituye una importante unidad económica, centro de desarrollo científico, cultural académico, industrial y de servicios comerciales, financieros y turísticos. El Barrio Universitario, los distintos museos situados en Concepción, Talcahuano, Lota y la visita a la mina de carbón “Chiflón del Diablo” facilitan un encuentro con la

historia, la cultura, las artes y las ciencias. Hacia el norte de Concepción, este destino ofrece alternativas turísticas relacionadas al mar, con atractivas playas y variada infraestructura turística y de segunda residencia en lugares como Pingüeral, Dichato y Cocholgüe entre otros. El destino destaca por su relevante actividad productiva en el ámbito industrial siderúrgico, forestal y pesquero.

# Destino: Concepción y alrededores / Región del Biobío



- |                     |                      |           |                       |
|---------------------|----------------------|-----------|-----------------------|
| Destinos Turísticos | Río                  | Red Vial  | Atractivos Turísticos |
| SNASPE              | Circuitos turísticos | Ruta 5    | Nacional              |
| ZOIT                | Pasos fronterizos    | Pavimento | Internacional         |
| Salar               | Ciudades principales |           |                       |

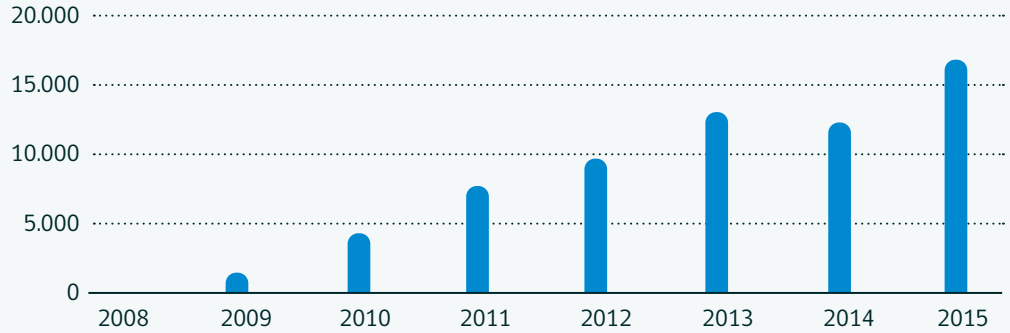
## ATRATIVOS TURÍSTICOS

- 20 Sitio natural
- 14 Realización técnica, científica o artística
- 01 Folklore
- 14 Museo o manifestación cultural
- 02 Acontecimiento programado

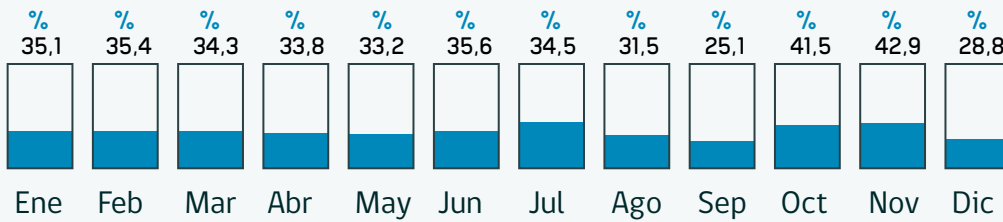
Feria Internacional de Arte Popular de Concepción - Talcahuano - Concepción  
 Península de Hualpén (SN) - Fuerte de La Planchada (MH) - Mural Historia de Concepción de Gregorio de La Fuente (MH) - Puntilla de Los Perales (MH)

## Información Estadística

### VISITAS DE TURISTAS NACIONALES Y EXTRANJEROS, AÑOS 2008 - 2015 RESERVA NACIONAL NONGUÉN

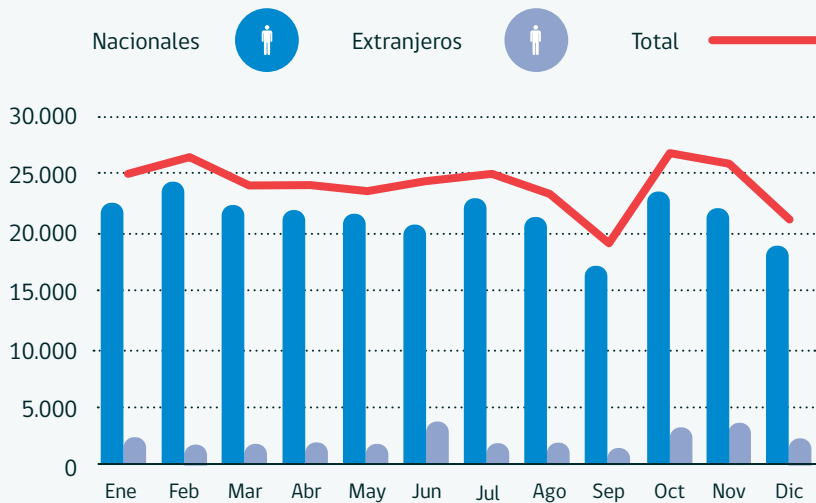


### TASA DE OCUPABILIDAD EN HABITACIONES, AÑO 2015



Concepción y alrededores

### LLEGADAS A ESTABLECIMIENTOS DE ALOJAMIENTO TURÍSTICO (EAT), POR MES. 2015



### DISTRIBUCIÓN DE LLEGADAS DE PASAJEROS A EAT SEGÚN RESIDENCIA AÑO 2015



## Información Estadística

### PERNOCTACIONES EN ESTABLECIMIENTOS DE ALOJAMIENTO TURÍSTICO (EAT), POR MES, AÑO 2015



Nota: El destino "Concepción y Alrededores" cuenta con información de tasa de ocupabilidad, llegadas y pernoctaciones proporcionada por el INE correspondiente al destino "Concepción y Alrededores", el cual comprende información agrupada de las siguientes comunas: Concepción, Tomé, Penco, Talcahuano, San Pedro de la Paz, Hualpén, Lota, Hualqui, Coronel y Santa Juana. Cabe señalar que, el 91% de los Establecimientos de Alojamiento Turístico corresponden a las Comunas de Concepción, Tomé, Penco, Talcahuano, San Pedro de la Paz y Hualpén.

### PROGRAMAS DE TURISMO SOCIAL DE SERNATUR - VACACIONES TERCERA EDAD INTRAREGIONAL DESTINO CONCEPCIÓN Y ALREDEDORES



## Información y Gestión Territorial

### ORDENANZAS MUNICIPALES

\*Ordenanzas municipales solo de las Comunas de Concepción, Talcahuano, Tomé.



## Información y Gestión Territorial

### PLADETUR



Comunas  
Tomé  
Talcahuano  
San Pedro de la Paz



Comunas  
Concepción  
Penco  
Hualpen

### OFICINAS DE TURISMO

\* Solo de Temporada



**Unidad de Turismo Municipal**  
• Concepción  
• Tomé  
• Talcahuano  
• San Pedro de la Paz

**Oficina de Información Turística Municipal**  
• Tomé\*  
• Talcahuano

**Oficina de Información Turística Sernatur**  
• Concepción



**Límite Urbano**  
• Tomé

**Plan Regulador Comunal**  
• Concepción  
• Tomé  
• Penco  
• Talcahuano  
• San Pedro de la Paz  
• Hualpén

**Plan Seccional**

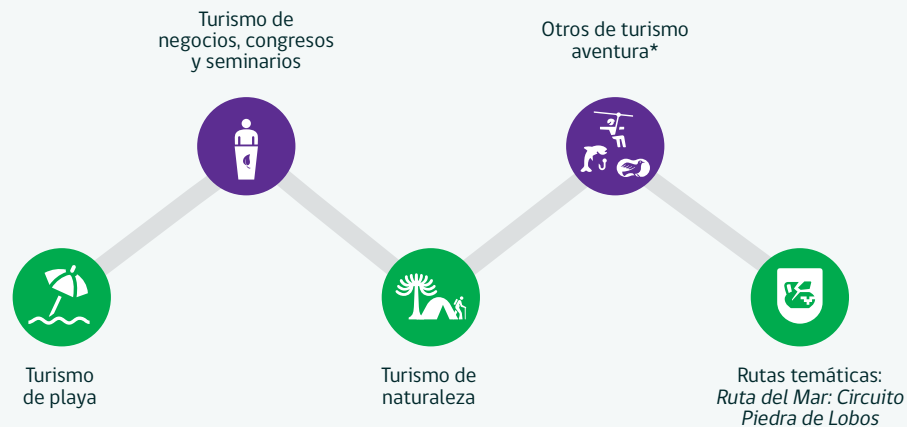
• Concepción  
• Tomé  
• Penco  
• San Pedro de la Paz

**Plan Regulador Metropolitano**

• Concepción  
• Tomé  
• Penco  
• Talcahuano  
• San Pedro de la Paz  
• Hualpén

## Actividades y tipos de turismo

### PRINCIPALES ACTIVIDADES TURÍSTICAS Y TIPOS DE TURISMO EN EL DESTINO

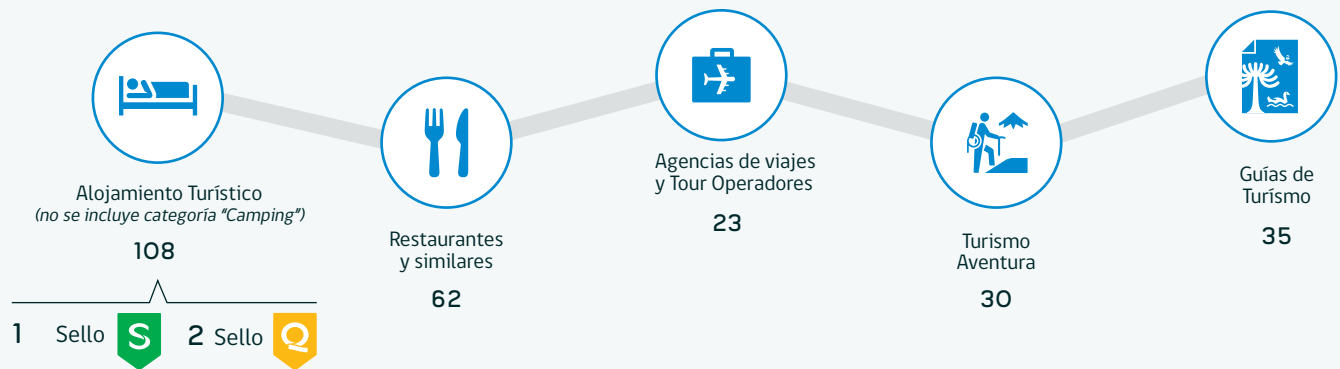


\*Turismo aventura excursión o senderismo, Pesca recreativa, Descenso en balsa o rafting, Escalada en roca, Deslizamiento en cables (Canopy, Tirolesa y Arborismo), Deslizamiento sobre arena, Observación de flora y fauna, Recorrido en vehículos todo terreno, Buceo recreativo, Buceo en apnea, Hidrotrineo o hidrospeed, Canotaje, Barranquismo o Canyoning, Deslizamiento sobre olas: surf, bodyboard, kneeboard y similares, Motos acuáticas y jetsky, Parapente, Parasailing, Heliski y Alas delta (Normas de Calidad asociadas a cada actividad: [www.calidadturistica.cl](http://www.calidadturistica.cl))



## Servicios Turísticos

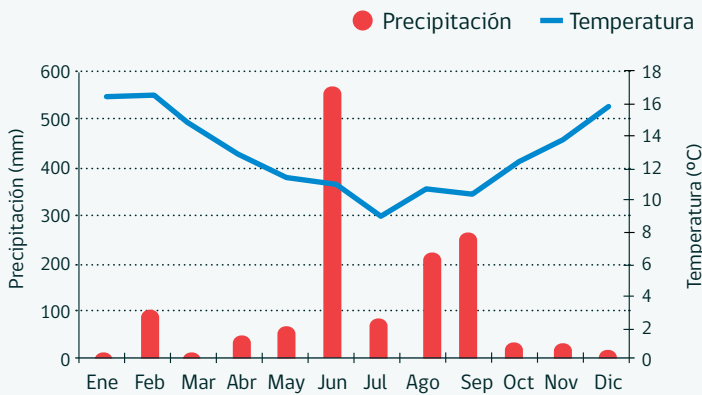
### PRINCIPALES SERVICIOS TURÍSTICOS



### Características Climáticas

### Programas e instrumentos vigentes de fomento en turismo

#### CLIMOGRAMA CONCEPCIÓN



Tipo	Descripción
Foco Destino	✓
Programas Turismo Social	T. FAMILIAR INTRAREGIONAL

**IFI:** Instrumento de Fomento Integrado. **VTE:** Vacaciones Tercera Edad. **SIGO:** Sistema Inicial de Gestión Organizacional. **ASPE:** Área Silvestre Protegida del Estado. **SST:** Subsecretaría de Turismo. **ZOIT:** Zona de Interés Turístico



Destino

# Lago Lanalhue

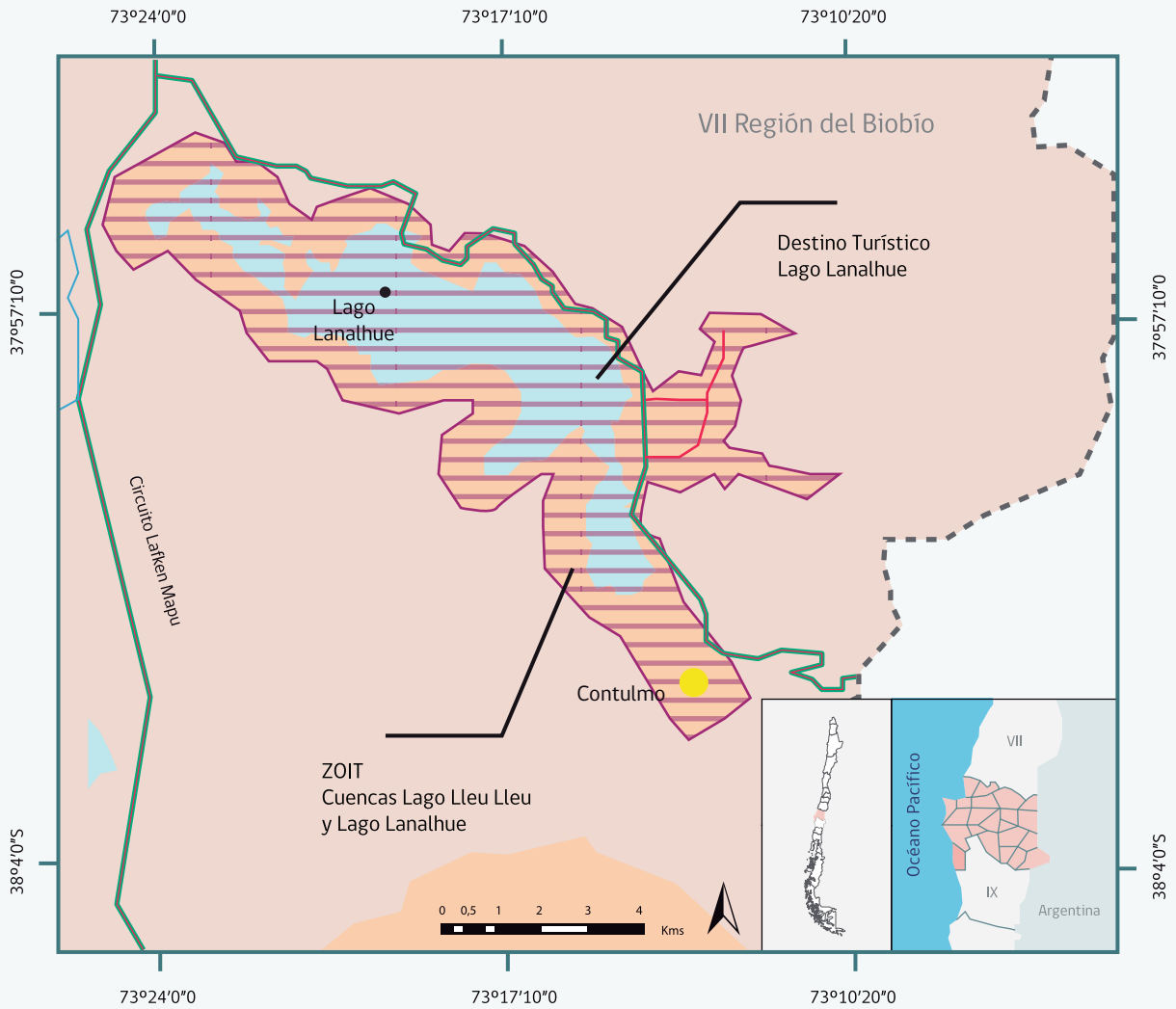
Región de Biobío

Lago Lanalhue  
Autor: Arlette Levy

Este destino que comprende el **lago Lanalhue** se ha convertido en un importante y completo centro turístico lacustre, utilizado para la práctica de deportes náuticos, mientras que el segundo ha orientado su desarrollo etnoturístico hacia un turismo de naturaleza ligado a la etnia mapuche. Interesante resulta conocer Contulmo, poblado caracterizado por la influencia

alemana, que se expresa en el patrimonio arquitectónico, musical y gastronómico, y el Museo Mapuche Juan Antonio Ríos ubicado en Cañete. También se encuentra en plena Cordillera de Nahuelbuta el Parque Nacional Nahuelbuta y el reconocido Monumento Natural Contulmo, ecosistemas con bosques de araucarias únicos en la cordillera de la Costa.

## Destino: Lago Lanalhue / Región del Biobío



### ATRATIVOS TURÍSTICOS

- 02** Sitio natural
- 01** Realización técnica, científica o artística
- 01** Folklore
- 05** Museo o manifestación cultural
- 07** Acontecimiento programado

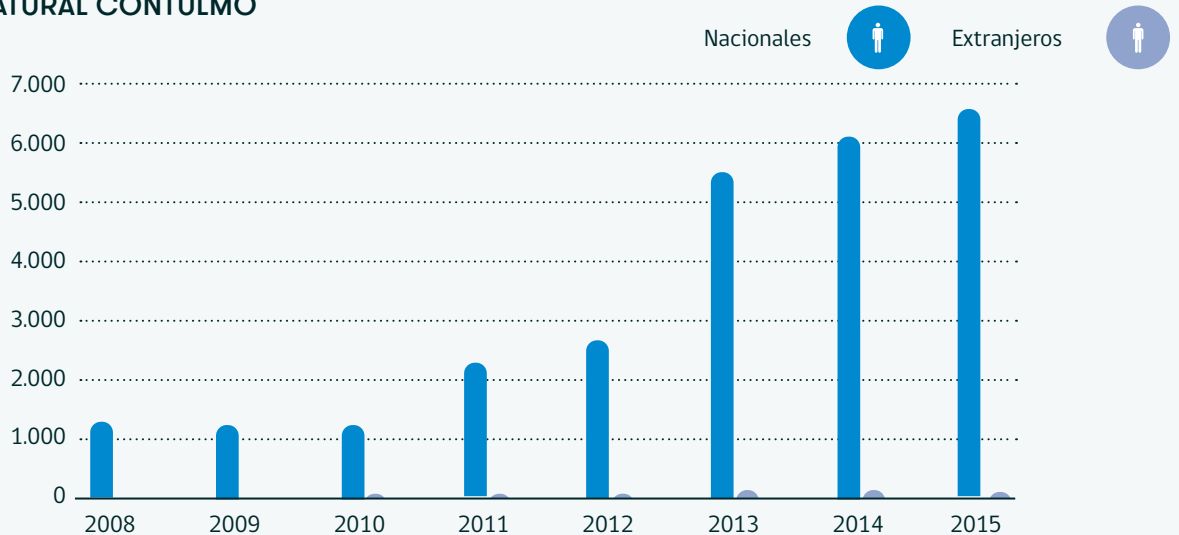
Lago Lanalhue - Lago Lleu-Lleu - Fuerte de Tucapel (MH) - Arquitectura Patrimonial de Contulmo

## Información Estadística

### VISITAS DE TURISTAS NACIONALES Y EXTRANJEROS, AÑOS 2008 - 2015 PARQUE NACIONAL NAHUELBUTA



### VISITAS DE TURISTAS NACIONALES Y EXTRANJEROS, AÑOS 2008 - 2015 MONUMENTO NATURAL CONTULMO



Lago Lanalhue

## Información y Gestión Territorial

### PROGRAMAS DE TURISMO SOCIAL DE SERNATUR - VACACIONES TERCERA EDAD INTRAREGIONAL DESTINO LAGO LANALHUE



## Información y Gestión Territorial

### PLADETUR



Comuna de Cañete

### OFICINAS DE TURISMO

\* Solo de Temporada



Oficina de Información Turística Municipal

- Cañete
- Contulmo\*

### INSTRUMENTOS DE PLANIFICACIÓN



Límite Urbano

- Contulmo

Plan Regulador Comunal

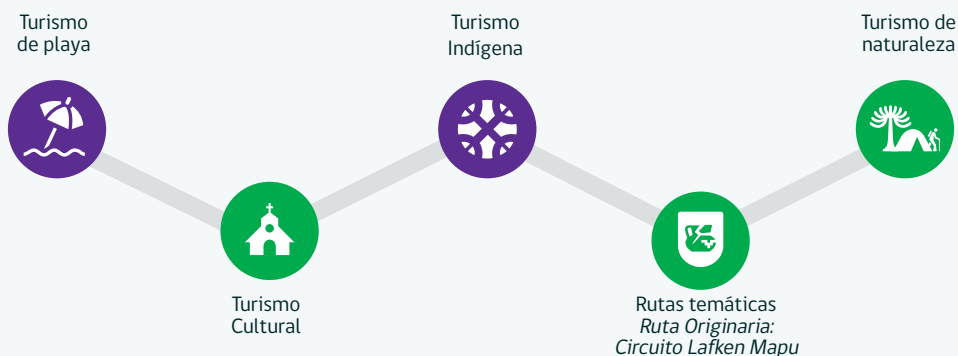
- Cañete

Plan Seccional

- Cañete
- Contulmo

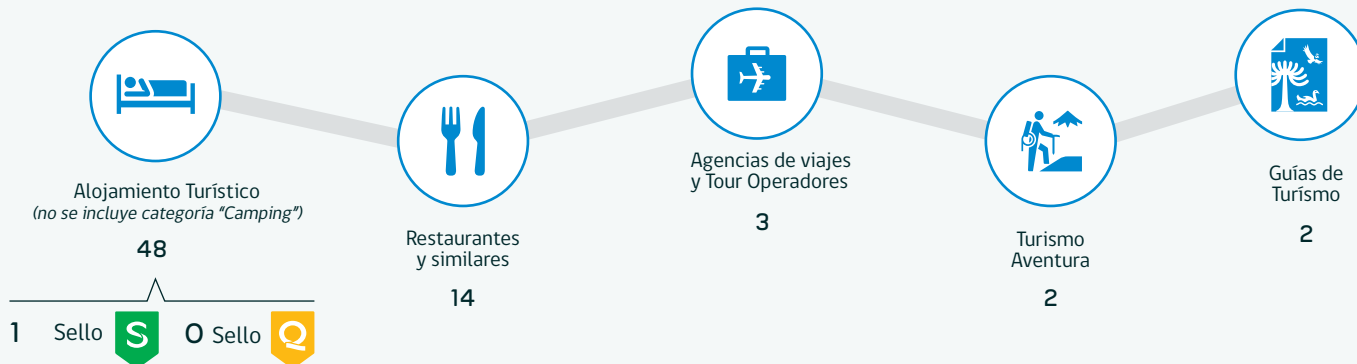
## Actividades y tipos de turismo

### PRINCIPALES ACTIVIDADES TURÍSTICAS Y TIPOS DE TURISMO EN EL DESTINO



## Servicios Turísticos

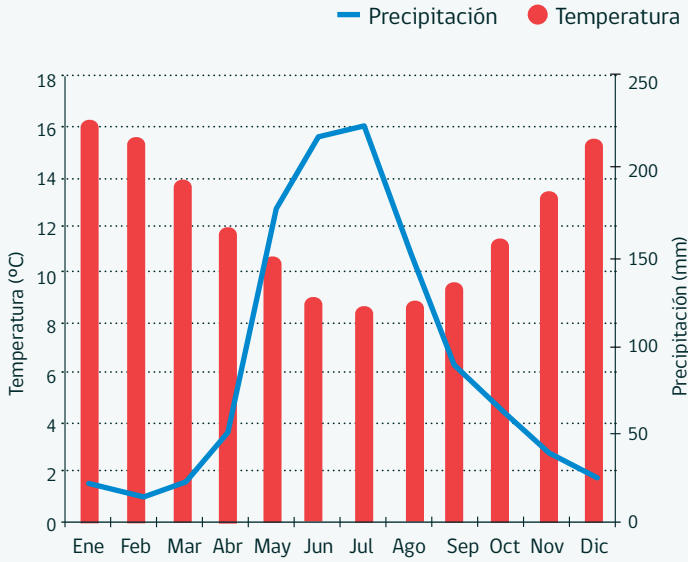
### PRINCIPALES SERVICIOS TURÍSTICOS



## Características Climáticas

## Programas e instrumentos vigentes de fomento en turismo

### CLIMOGRAMA CARRIEL SUR



Tipo	Descripción
Programas Turismo Social	VTE INTRAREGIONAL
Turismo Indígena (destino turísticos con pertinencia Indígena SST)	Lago Lanalhue

**IFI:** Instrumento de Fomento Integrado. **VTE:** Vacaciones Tercera Edad. **SIGO:** Sistema Inicial de Gestión Organizacional. **ASPE:** Área Silvestre Protegida del Estado. **SST:** Subsecretaría de Turismo. **ZOIT:** Zona de Interés Turístico



Destino

# Valle de Las Trancas

Región de Biobío

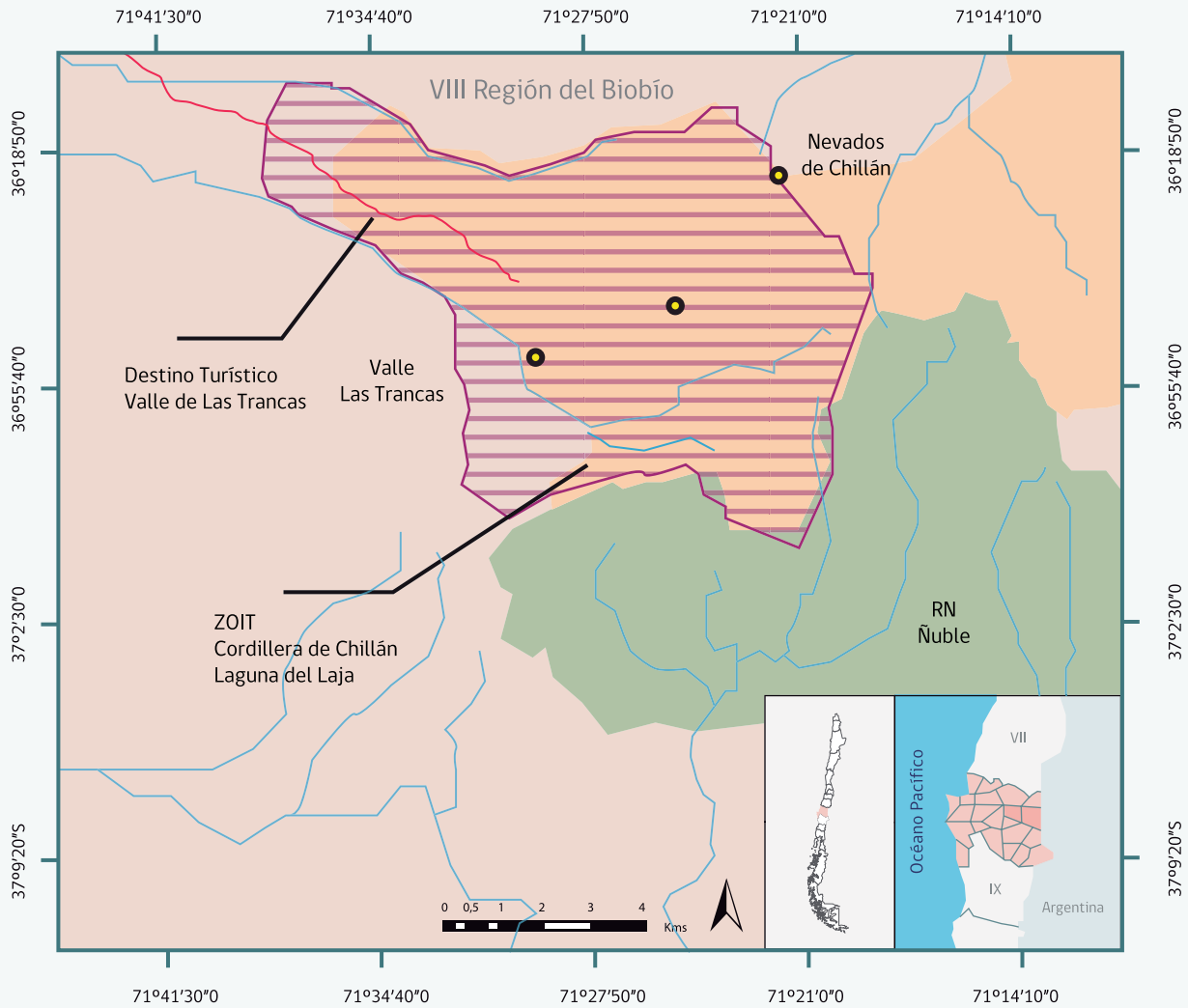
Termas de Chillán  
Autor: SERNATUR

Gracias a una privilegiada ubicación a los pies de la cordillera de los Andes este destino es parte de una amplia e importante zona agrícola y rural cercana a los ríos Chillán y Diguillín y cuna de personajes y hechos históricos y culturales de gran importancia y legado de nuestro país, entre los que destacan Bernardo O'Higgins, Arturo Prat y Claudio Arrau entre otros. El Valle Las Trancas es

una villa de montaña con variados servicios turísticos para el desarrollo de turismo aventura y ecoturismo, deportes de invierno en canchas de esquí, cabañas, restaurantes y hoteles. Paisajes y ecosistemas cordilleranos conforman áreas protegidas del SNASPE con abundante vegetación, bosques de robles, lengas y coigues, caídas de agua, acantilados y volcanes, como el Volcán Chillán.



## Valle de Las Trancas / Región del Biobío



- |                     |                      |           |                                |
|---------------------|----------------------|-----------|--------------------------------|
| Destinos Turísticos | Río                  | Red Vial  | Atractivos Turísticos Nacional |
| SNASPE              | Circuitos turísticos | Ruta 5    | Internacional                  |
| ZOIT                | Pasos fronterizos    | Pavimento |                                |
| Salar               | Ciudades principales |           |                                |

### ATRATIVOS TURÍSTICOS

- 08  Sitio natural
- 00 Realización técnica, científica o artística
- 02  Folklore
- 00 Museo o manifestación cultural
- 00 Acontecimiento programado

Centro Esquí Termas Chillán - Nevados de Chillán - Valle Las Trancas - Reserva Nacional Ñuble

## Información Estadística

### TASA DE OCUPACIÓN EN HABITACIONES (%), FINES DE SEMANA LARGO Y/O VACACIONES, AÑOS 2014 - 2015

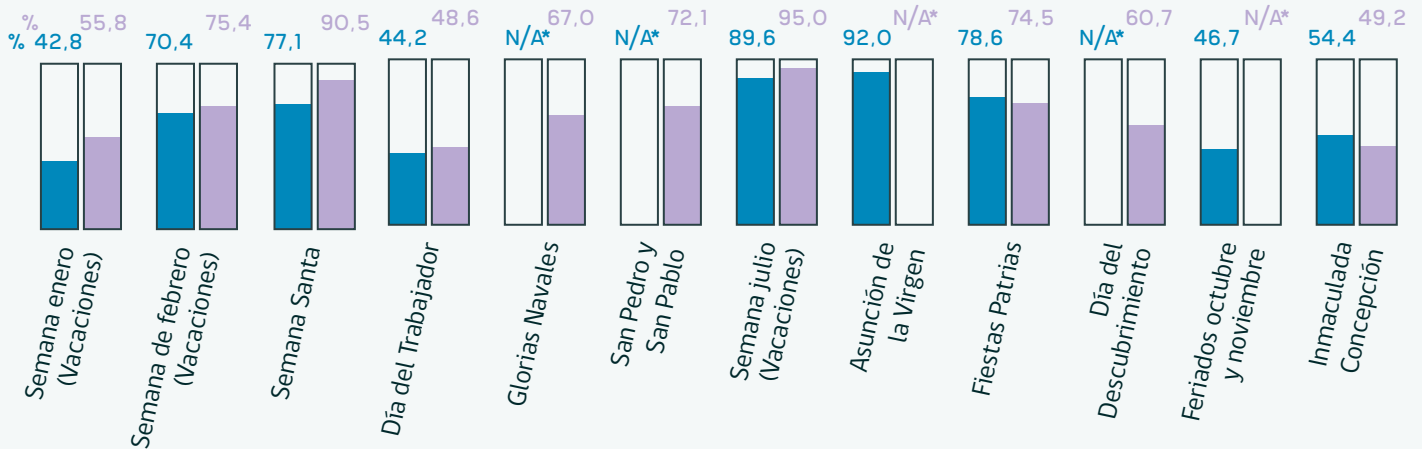
Comprende únicamente a la comuna de Pinto.

\* No Aplica

2014



2015



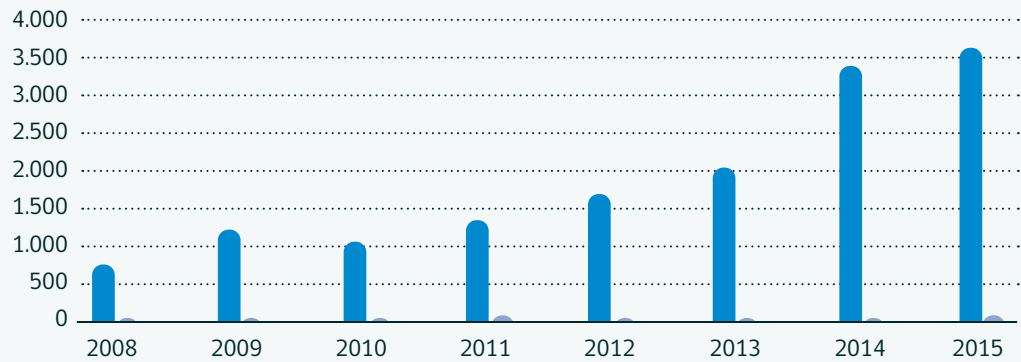
Valle de Las Trancas

### VISITAS DE TURISTAS NACIONALES Y EXTRANJEROS, AÑOS 2008 - 2015 RESERVA NACIONAL ÑUBLE

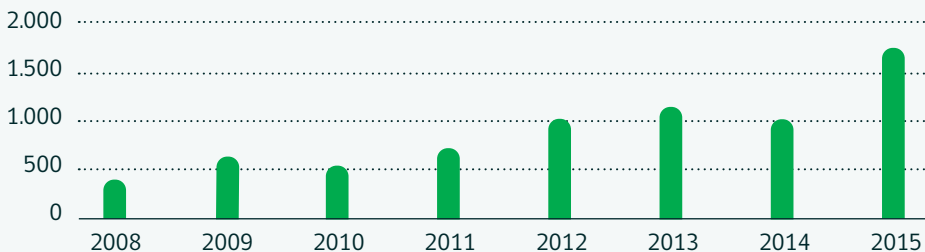
Nacionales



Extranjeros



### LLEGADAS DE TURISTAS EXTRANJEROS POR PASO FRONTERIZO PICHACHEN, POR AÑO. 2008 - 2015



## Información Estadística

### LLEGADAS DE TURISTAS EXTRANJEROS POR PASO FRONTERIZO PICHACHEN, POR MES. 2015



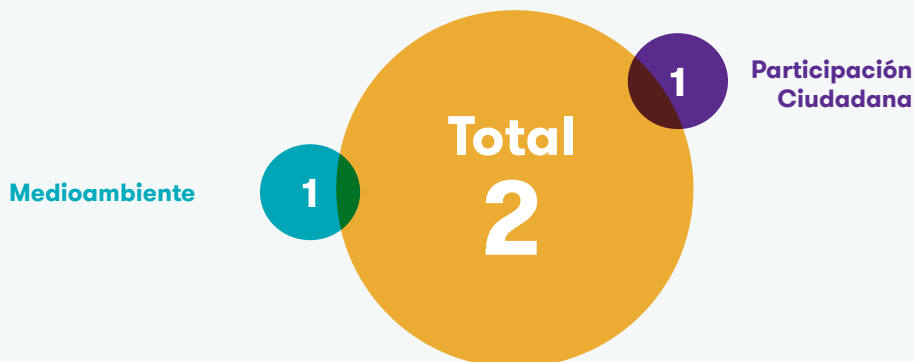
Nota: Paso fronterizo Pichachen cierra durante la temporada de otoño - invierno.

## Información y Gestión Territorial

### PROGRAMAS DE TURISMO SOCIAL DE SERNATUR - VACACIONES TERCERA EDAD NACIONAL DESTINO VALLE DE LAS TRANCAS



### ORDENANZAS MUNICIPALES



## Información y Gestión Territorial

### PLADETUR



### OFICINAS DE TURISMO



Oficina de Información  
Turística Municipal  
• Pinto

### INSTRUMENTOS DE PLANIFICACIÓN



Límite Urbano  
• Pinto

Plan Regulador Comunal  
• Pinto

Plan Seccional  
• Pinto

## Actividades y tipos de turismo

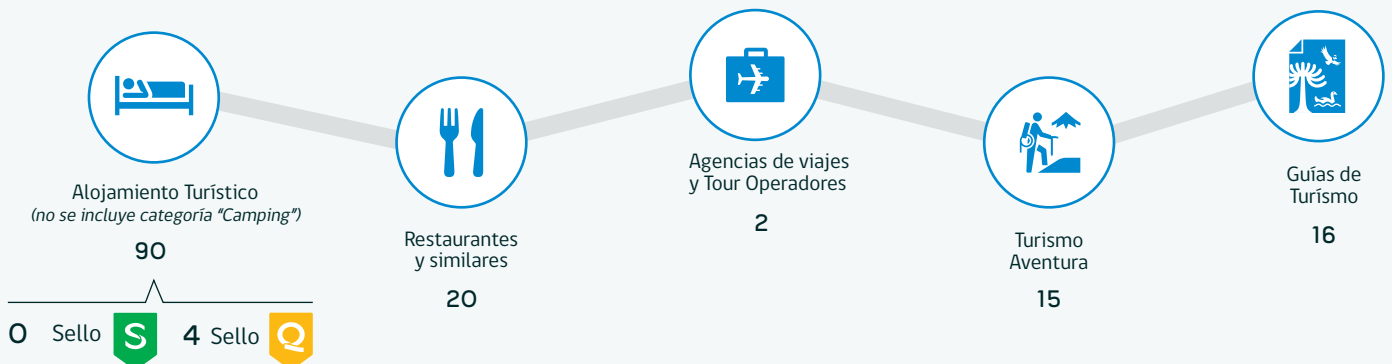
### PRINCIPALES ACTIVIDADES TURÍSTICAS Y TIPOS DE TURISMO EN EL DESTINO



\*Turismo aventura excursión o senderismo, Pesca recreativa, Descenso en balsa o rafting, Escalada en roca, Deslizamiento en cables (Canopy, Tirolesa y Arborismo), Deslizamiento sobre arena, Observación de flora y fauna, Recorrido en vehículos todo terreno, Buceo recreativo, Buceo en apnea, Hidrotrineo o hidrospeed, Canotaje, Barranquismo o Canyoning, Deslizamiento sobre olas: surf, bodyboard, kneeboard y similares, Motos acuáticas y jetsky, Parapente, Parasailing, Heliski y Alas delta (Normas de Calidad asociadas a cada actividad: [www.calidadturistica.cl](http://www.calidadturistica.cl))

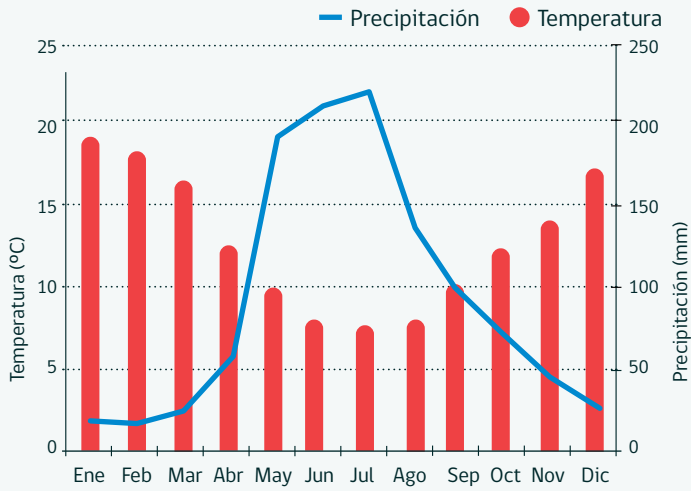
## Servicios Turísticos

### PRINCIPALES SERVICIOS TURÍSTICOS



## Características Climáticas

### CLIMOGRAMA CHILLÁN



## Programas e instrumentos vigentes de fomento en turismo

Tipo	Descripción
Programas Turismo Social	VTE Nacional

**IFI:** Instrumento de Fomento Integrado. **VTE:** Vacaciones Tercera Edad. **SIGO:** Sistema Inicial de Gestión Organizacional. **ASPE:** Área Silvestre Protegida del Estado. **SST:** Subsecretaría de Turismo. **ZOIT:** Zona de Interés Turístico





Destino

# Salto del Laja

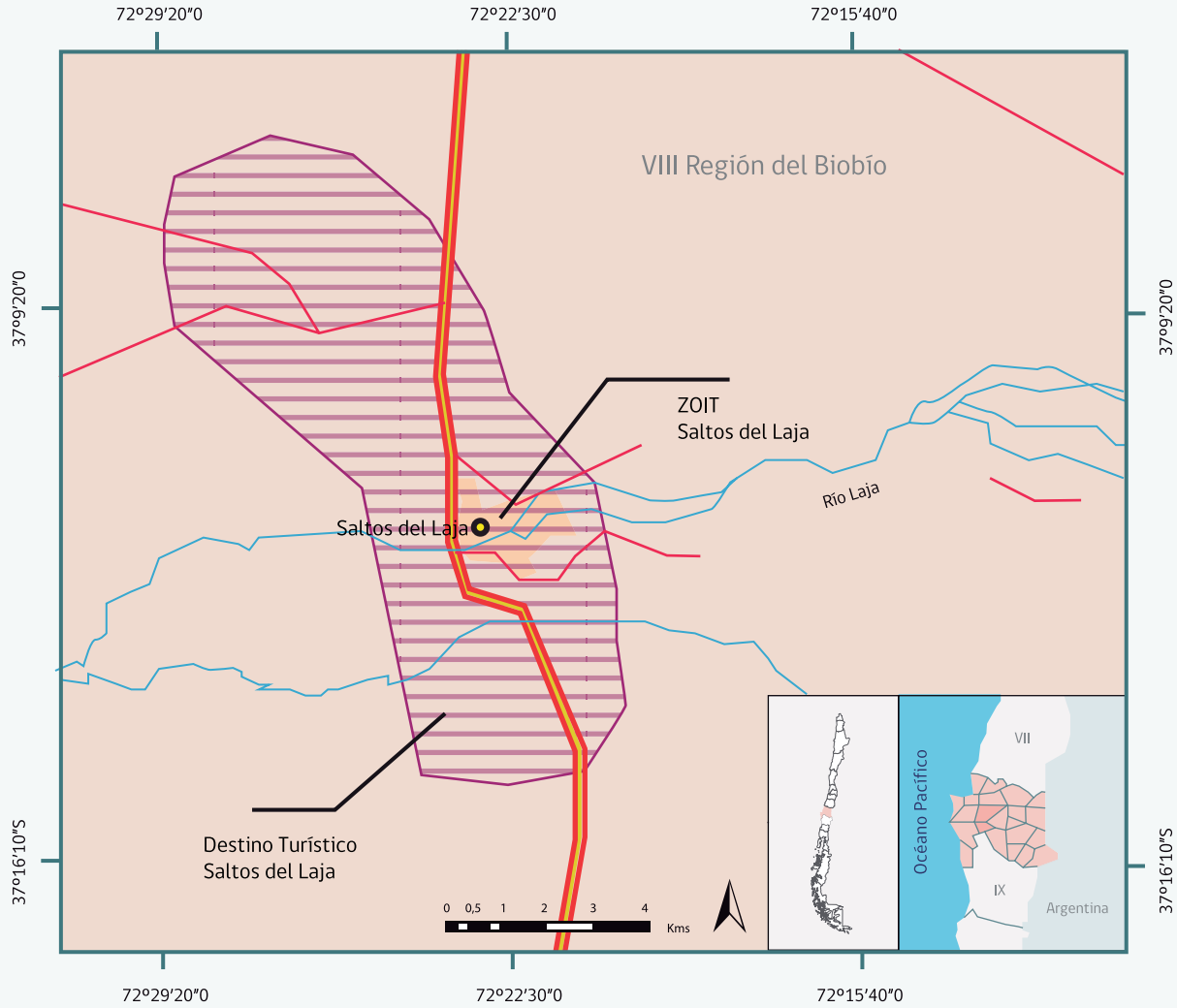
Región de Biobío

Cascada  
Autor: Ana Luisa Sepulveda Y.






Este destino ubicado en la Región del Biobío, en torno a la Ruta 5 Sur destaca por los Salto del Laja que dominan el paisaje natural con sus caídas de agua en la que se ha generado todo un centro de servicios turísticos asociados al esparcimiento. En sus instalaciones,

está la posibilidad de acampar o arrendar cabañas con disponibilidad de servicios básicos. Cercano a los Salto se ubica la ciudad de Los Ángeles con variedad de servicios y equipamiento turístico.

## Destino: Saltos del Laja / Región del Biobío



### ATRATIVOS TURÍSTICOS

- 02**  Sitio natural
- 01**  Realización técnica, científica o artística
- 03**  Folklore
- 02**  Museo o manifestación cultural
- 04**  Acontecimiento programado

Yumbel - Salto Del Laja  
 Fiesta de San Sebastián de Yumbel  
 Capilla del Hospital de San Sebastián (MH)

## Información Estadística

### TASA DE OCUPACIÓN EN HABITACIONES (%), FINES DE SEMANA LARGO Y/O VACACIONES, AÑOS 2014 - 2015

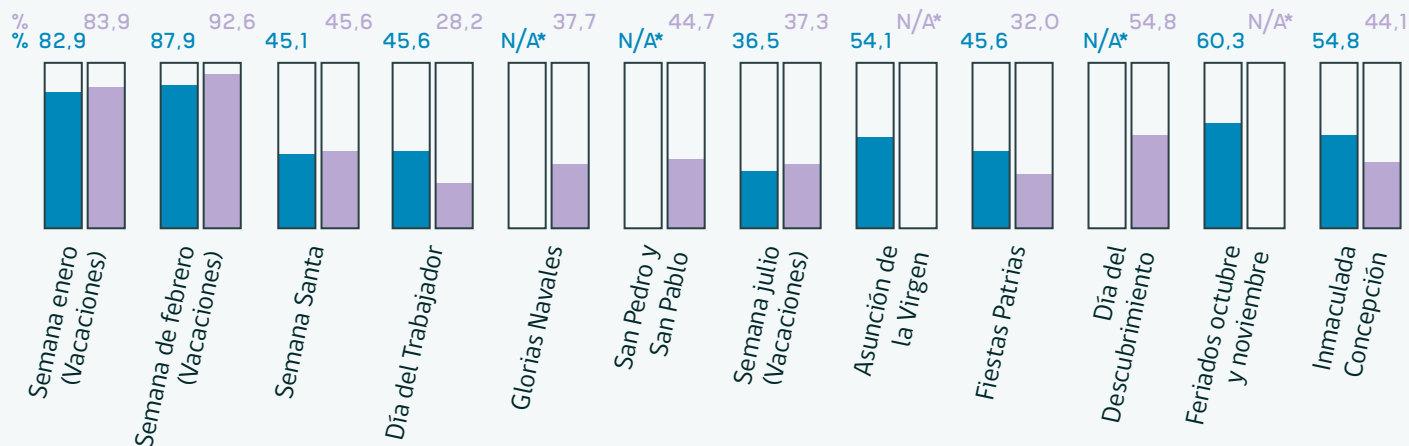
2014



2015



\*No Aplica.



nota:

La medición de tasa de ocupación para el Destino Saltos del Laja, sólo considera los EAT asociados a las comunas de Cabrero, Los Ángeles y Yumbel, y que además se encuentren cercanos al atractivo "Saltos del Laja". La tasa de ocupación para el resto de los Destinos Turísticos abarcan todos los EAT asociados a sus respectivas comunas.

Saltos del Laja

### PROGRAMAS DE TURISMO SOCIAL DE SERNATUR - GIRAS DE ESTUDIO NACIONAL DESTINO SALTOS DEL LAJA



#### CABRERO

6.155 Pernoctaciones Giras de Estudio Nacional

1.231 Pasajeros Giras de Estudio Nacional

#### LOS ÁNGELES

8.140 Pernoctaciones Giras de Estudio Nacional

1.628 Pasajeros Giras de Estudio Nacional

### ORDENANZAS MUNICIPALES

\*Solo de la Comuna de Los Ángeles.

Medioambiente

2

Total  
3

1

Actividades Turísticas, Deportivas y Recreativas

## Información y Gestión Territorial

### PLADETUR



Comuna  
Yumbel

### OFICINAS DE TURISMO



Unidad de Turismo  
Municipal  
• Los Ángeles  
• Cabrero  
• Yumbel

Oficina de Información  
Turística Municipal  
• Los Ángeles  
• Cabrero

### INSTRUMENTOS DE PLANIFICACIÓN



Límite Urbano  
• Los Ángeles  
• Yumbel

Plan Regulador  
Comunal  
• Los Ángeles  
• Cabrero  
• Yumbel

Plan Seccional  
• Los Ángeles  
• Cabrero

## Servicios Turísticos

### PRINCIPALES SERVICIOS TURÍSTICOS



Alojamiento Turístico  
(no se incluye categoría "Camping")

96



Restaurantes  
y similares

19



Agencias de viajes  
y tour operadores

7



Turismo  
Aventura

2



Guías de  
Turismo

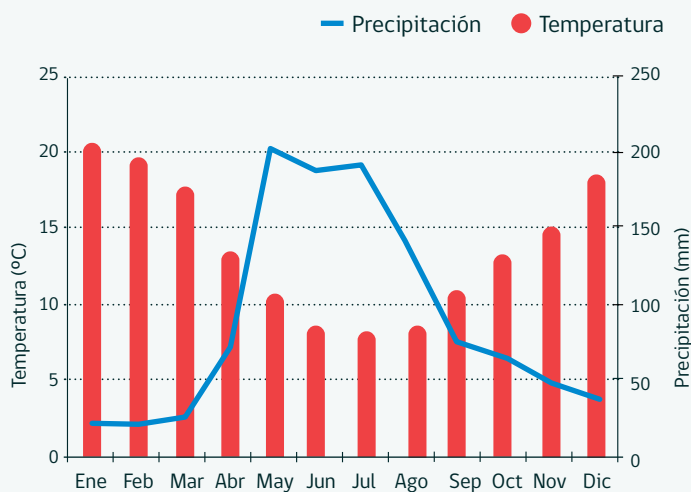
4



Salto del Laja

## Características Climáticas

### CLIMOGRAMA LOS ÁNGELES



## Actividades y tipos de turismo

### PRINCIPALES ACTIVIDADES TURÍSTICAS Y TIPOS DE TURISMO EN EL DESTINO



Turismo de  
naturaleza

## Programas e instrumentos vigentes de fomento en turismo

Tipo	Descripción
Programas Turismo Social	GE Nacional
ZOIT	Salto del Laja

IFI: Instrumento de Fomento Integrado. VTE: Vacaciones Tercera Edad. SIGO: Sistema Inicial de Gestión Organizacional. ASPE: Área Silvestre Protegida del Estado. SST: Subsecretaría de Turismo. ZOIT: Zona de Interés Turístico



Destino

# Temuco

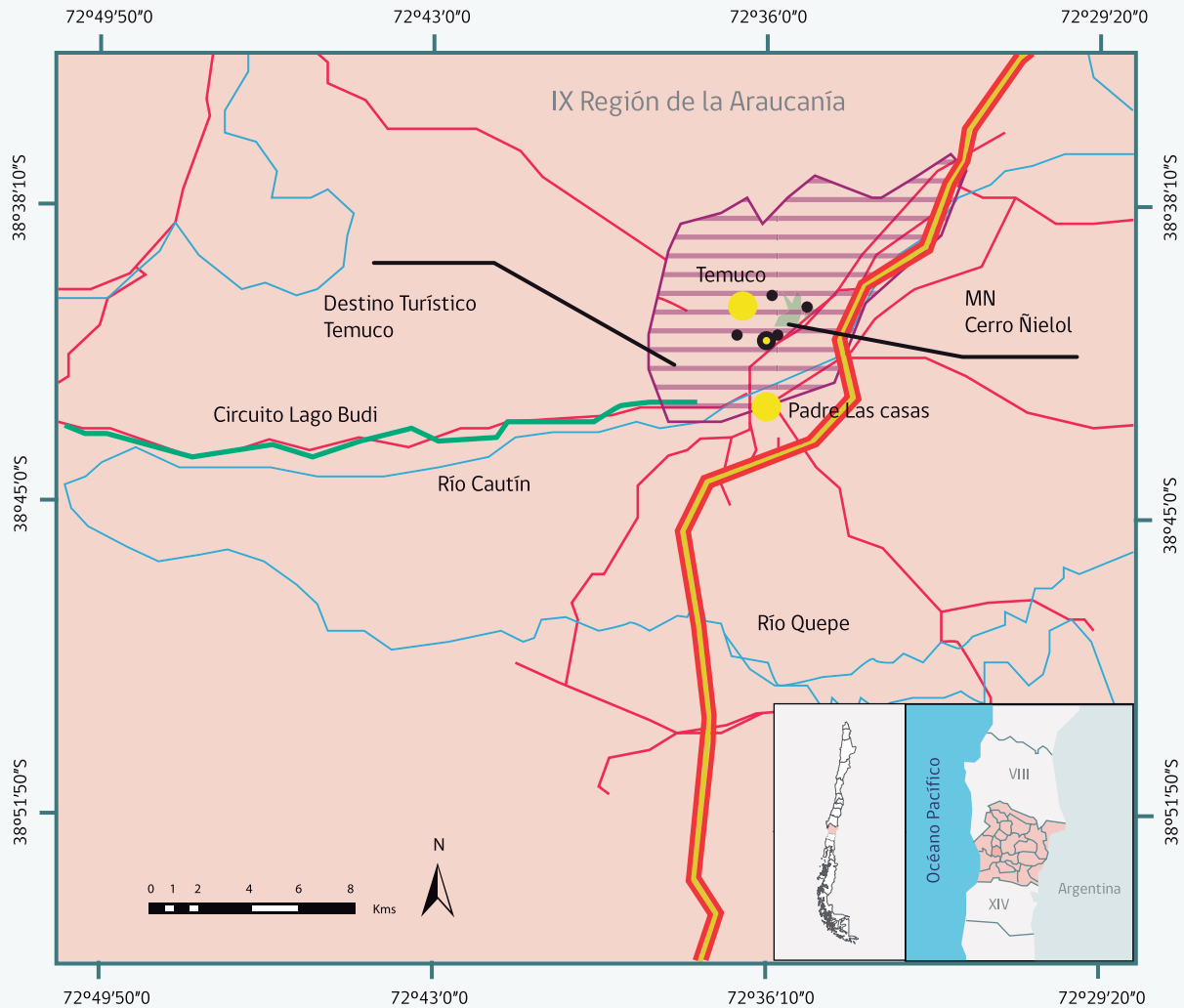
Región de Araucanía

Temuco  
Autor: SERNATUR

**Temuco**, capital administrativa de la región cumple la función de principal centro de servicios, recepción y distribución de flujos turísticos e importante centro administrativo, financiero, universitario y cultural. Cuenta con variada infraestructura y servicios turísticos y una interesante oferta turística donde destaca el Mercado Municipal, el Museo Regional de la Araucanía, el Monumento

Natural Cerro Ñielol y el Teatro Municipal. Como punto de origen, ofrece diversas alternativas de visita, siendo destacable la del Lago Budi, en la comuna de Puerto Saavedra y asociado a diversas actividades turísticas que puedan realizarse en este entorno. Cuenta con desarrollo turístico en infraestructura y resulta atractivo por la fuerte presencia de la cultura Mapuche.

## Destino: Temuco / Región de La Araucanía



### ATRATIVOS TURÍSTICOS

- 01** Sitio natural
- 01** Realización técnica, científica o artística
- 06** Museo o manifestación cultural
- 02** Folklore
- 01** Centro o lugar de esparcimiento
- 04** Acontecimiento programado

Feria Internacional (Feria Artesanal) de Temuco - Monumento Natural Cerro Ñielol - Casa de Maquinas de Temuco (MH) - Temuco - Mercado Municipal de Temuco



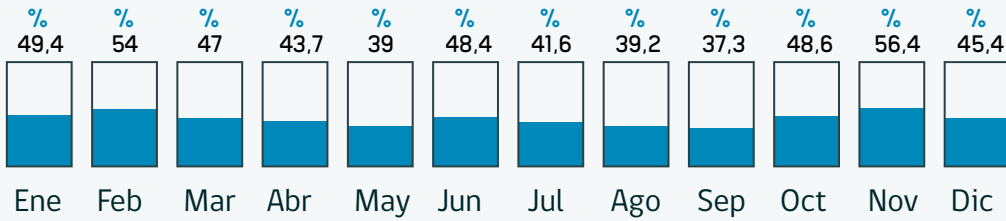
## Información Estadística

### VISITAS DE TURISTAS NACIONALES Y EXTRANJEROS, AÑOS 2008 - 2015 MONUMENTO NATURAL CERRO ÑIELOL

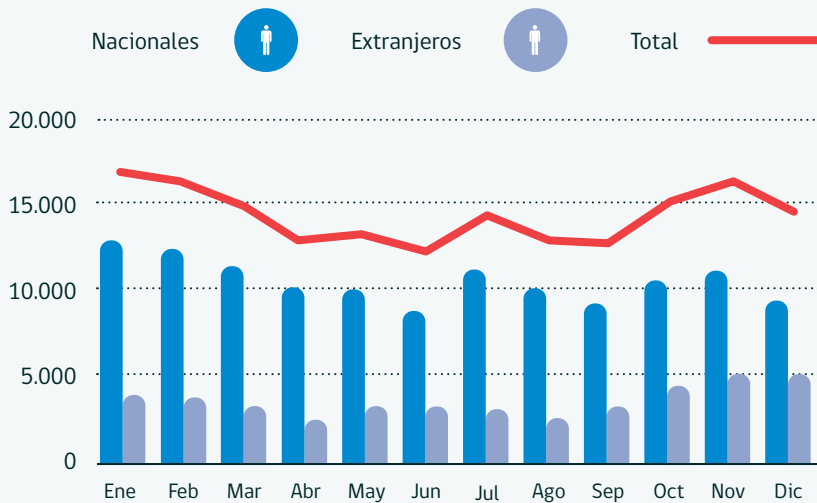


### TASA DE OCUPABILIDAD EN HABITACIONES, AÑO 2015

Temuco



### LLEGADAS A ESTABLECIMIENTOS DE ALOJAMIENTO TURÍSTICO (EAT), POR MES. 2015

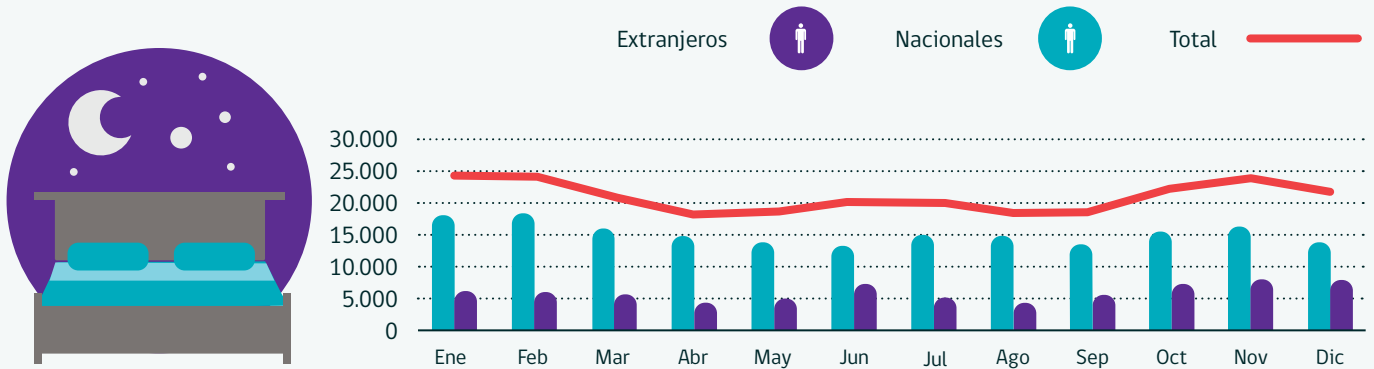


### DISTRIBUCIÓN DE LLEGADAS DE PASAJEROS A EAT SEGÚN RESIDENCIA AÑO 2015



## Información Estadística

### PERNOCTACIONES EN ESTABLECIMIENTOS DE ALOJAMIENTO TURÍSTICO (EAT), POR MES, AÑO 2015



Nota: El destino "Temuco" cuenta con información de tasa de ocupabilidad, llegadas y pernoctaciones proporcionada por el INE correspondiente al destino "Temuco y Alrededores", el cual comprende información agrupada de las siguientes comunas: Temuco y Freire. Cabe señalar que, el 97% de los Establecimientos de Alojamiento Turístico corresponden a la comuna de Temuco.

## Información y Gestión Territorial

### ORDENANZAS MUNICIPALES



### PLADETUR



Comuna de Temuco

### OFICINAS DE TURISMO



- Temuco
- Unidad de Turismo Municipal
  - Oficina de Información Turística Municipal
  - Oficina de Información Turística Sernatur

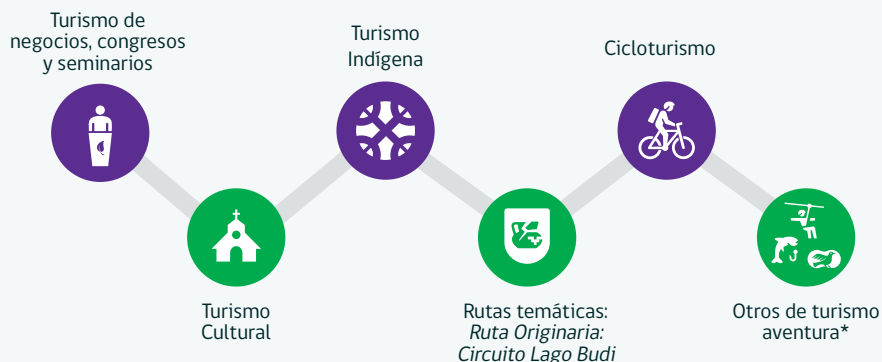
### INSTRUMENTOS DE PLANIFICACIÓN



- Temuco
- Límite Urbano
  - Plan Regulador Comunal
  - Plan Seccional

## Actividades y tipos de turismo

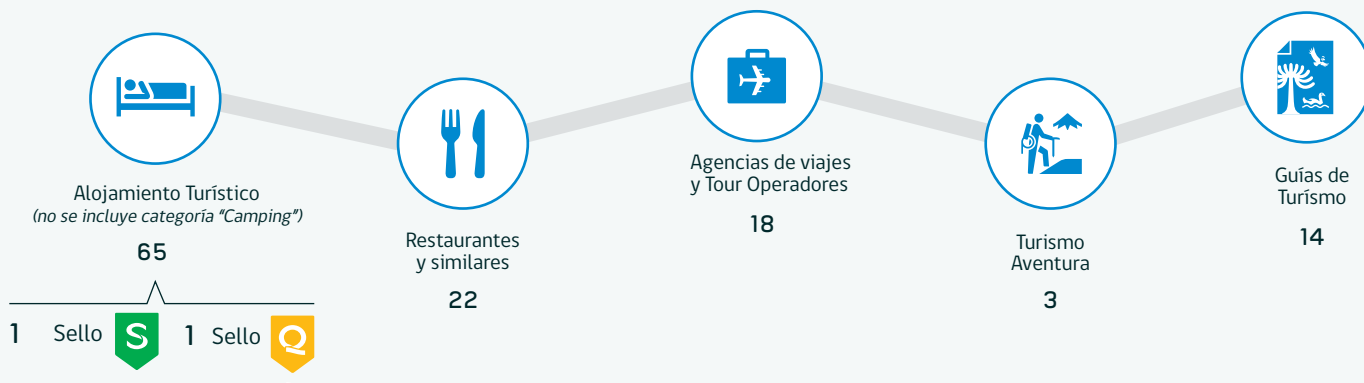
### PRINCIPALES ACTIVIDADES TURÍSTICAS Y TIPOS DE TURISMO EN EL DESTINO



\*Turismo aventura excursión o senderismo, Pesca recreativa, Descenso en balsa o rafting, Escalada en roca, Deslizamiento en cables (Canopy, Tirolesa y Arborismo), Deslizamiento sobre arena, Observación de flora y fauna, Recorrido en vehículos todo terreno, Buceo recreativo, Buceo en apnea, Hidrotrineo o hidrospeed, Canotaje, Barranquismo o Canyoning, Deslizamiento sobre olas: surf, bodyboard, kneeboard y similares, Motos acuáticas y jetsky, Parapente, Parasailing, Heliski y Alas delta (Normas de Calidad asociadas a cada actividad: [www.calidadturistica.cl](http://www.calidadturistica.cl))

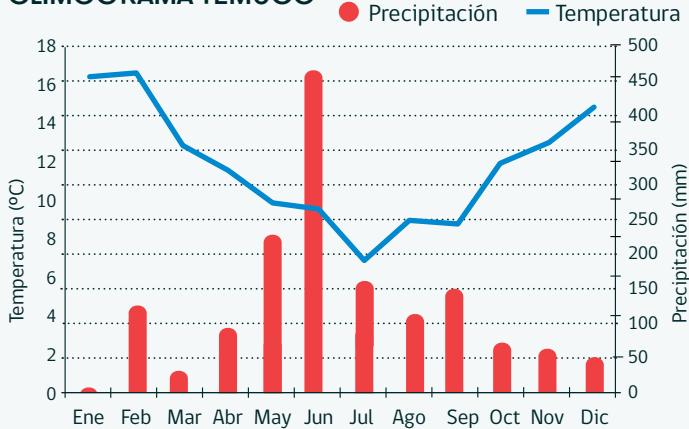
## Servicios Turísticos

### PRINCIPALES SERVICIOS TURÍSTICOS



## Características Climáticas

### CLIMOGRAMA TEMUCO



## Programas e instrumentos vigentes de fomento en turismo

Tipo	Descripción
Bienes Públicos	Cicloturismo meso regional Geoturismo, meso regional Turismo Termal, meso regional Puesta en valor de las ASPE, implementando actividades y contenidos que contribuyan al desarrollo productivo del sector turístico, Conguillio

IFI: Instrumento de Fomento Integrado. VTE: Vacaciones Tercera Edad. SIGO: Sistema Inicial de Gestión Organizacional. ASPE: Área Silvestre Protegida del Estado. SST: Subsecretaría de Turismo. ZOIT: Zona de Interés Turístico





Destino

# Araucanía Andina

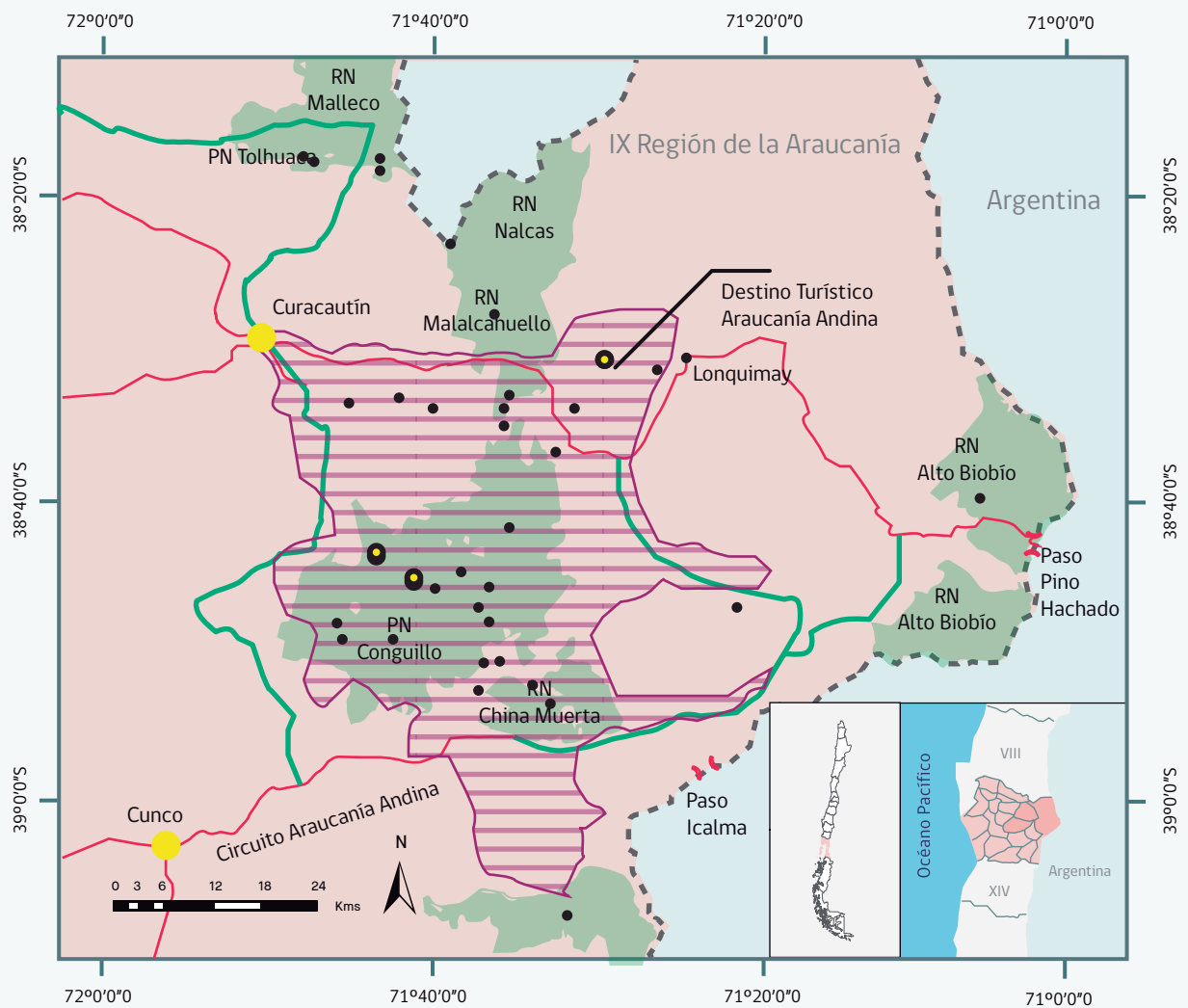
Región de La Araucanía

Parque Nacional Conguillío  
Autor: SERNATUR

Este destino ubicado en el **sector noreste de la Región de La Araucanía**, comprende las comunas de Victoria, Curacautín, Lonquimay, Melipeuco, Vilcún y Cunco y constituye un ecosistema de cordillera y precordillera del Sur de Chile donde destaca la presencia de Parques Nacionales como Conguillío y Tolhuaca y las Reservas Nacionales Malalcahuello-Nalcas, Malleco, China Muerta y Alto Biobío donde los bosques de araucarias constituyen la vegetación más relevante. Los volcanes Tolhua-

ca, Lonquimay y Llaima; las termas y centros termales de Tolhuaca, Manzanar y Malalcahuello, los centros invernales “Los Arenales”, “Las Araucarias” y “Corralco” ofrecen múltiples alternativas para los deportes de invierno, ecoturismo y turismo termal con variada infraestructura y servicios turísticos en creciente desarrollo. Constituye un destino importante por la conexión binacional hacia la Provincia de Neuquén en Argentina por el Paso Pino Hachado. Importante destino en dónde se conservan las raíces mapuches.

# Destino: Araucanía Andina / Región de La Araucanía



- |                     |                      |           |               |
|---------------------|----------------------|-----------|---------------|
| Destinos Turísticos | Río                  | Ruta 5    | Nacional      |
| SNASPE              | Circuitos turísticos | Pavimento | Internacional |
| ZOIT                | Pasos fronterizos    |           |               |
| Salar               | Ciudades principales |           |               |

## ATRATIVOS TURÍSTICOS

- 55** Sitio natural
- 01** Realización técnica, científica o artística
- 03** Museo o manifestación cultural
- 09** Folklore
- 00** Centro o lugar de esparcimiento
- 03** Acontecimiento programado

Centro de Esquí Los Arenales - Sector Captren - Laguna Captren - Salto del Malleco - Parque Nacional Tolhuaca - Termas De Tolhuaca - Volcán Lonquimay - Camino Curacautín-Lonquimay - Reserva Nacional Malalcahuello-Nalcas - Malalcahuello - Lago Conguillío - Reserva Nacional Alto Biobío - Centro de Esquí Las Araucarias - Laguna Verde del Parque Nacional Conguillío - Volcán Llaïma - Río Truful Truful - Reserva Nacional China Muerta - Parque Nacional Conguillío - Laguna Icalma - Nevados del Sollipulli - Volcán Tolhuaca - Termas de Malalcahuello



## Información Estadística

### VISITAS DE TURISTAS NACIONALES Y EXTRANJEROS, AÑOS 2008 - 2015 PARQUE NACIONAL CONGUILLIO

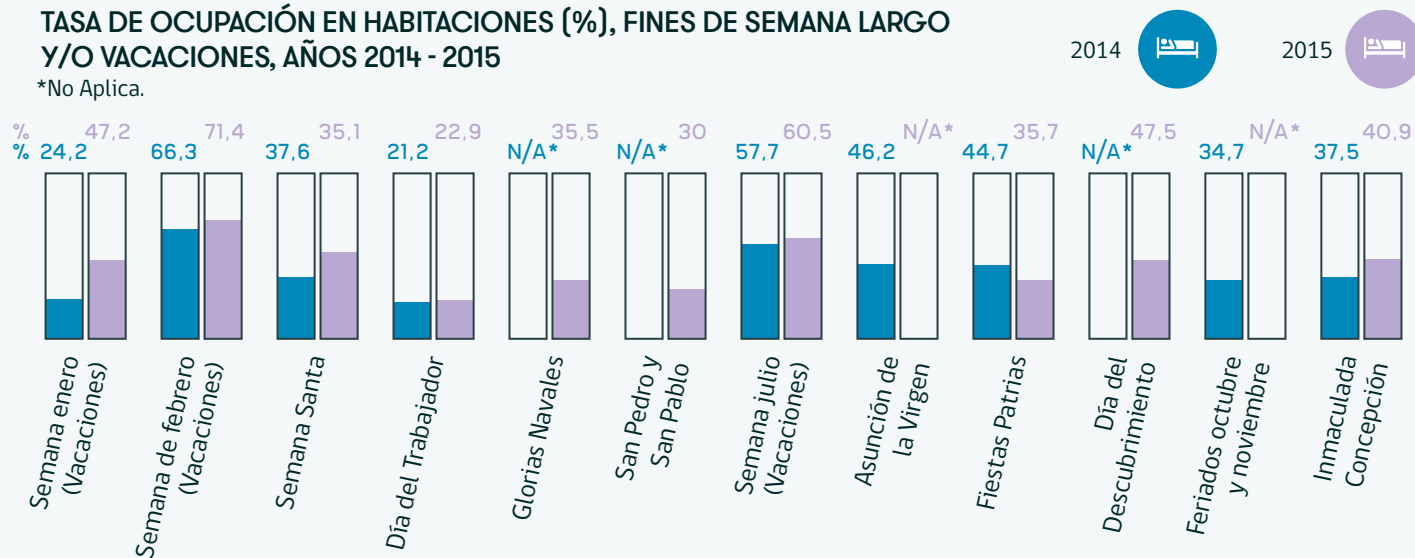


### VISITAS DE TURISTAS NACIONALES Y EXTRANJEROS, AÑOS 2008 - 2015 RESERVA NACIONAL MALALCAHUELLO



### TASA DE OCUPACIÓN EN HABITACIONES (%), FINES DE SEMANA LARGO Y/O VACACIONES, AÑOS 2014 - 2015

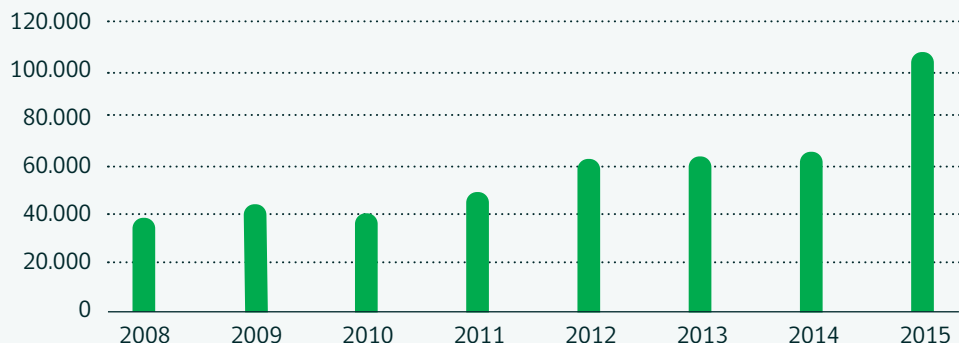
\*No Aplica.



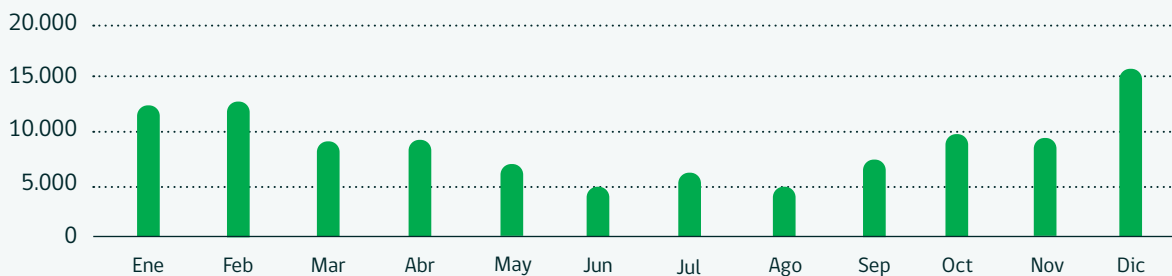


## Información Estadística

### LLEGADAS DE TURISTAS EXTRANJEROS POR PASO FRONTERIZO PINO HACHADO, POR AÑO. 2008 - 2015

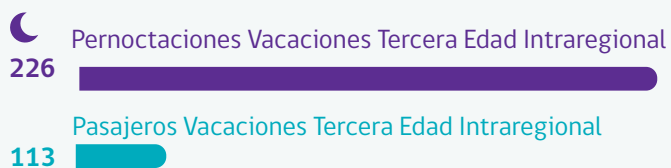


### LLEGADAS DE TURISTAS EXTRANJEROS POR PASO FRONTERIZO PINO HACHADO, POR MES. 2015



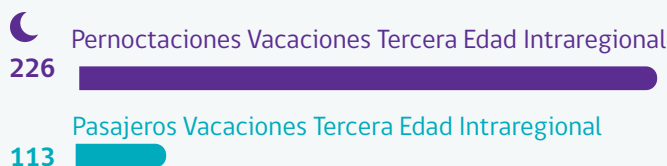
## Información y Gestión Territorial

### PROGRAMAS DE TURISMO SOCIAL DE SERNATUR - VACACIONES TERCERA EDAD INTRAREGIONAL DESTINO ARAUCANÍA ANDINA



## Información y Gestión Territorial

### PROGRAMAS DE TURISMO SOCIAL DE SERNATUR - VACACIONES TERCERA EDAD INTRAREGIONAL DESTINO ARAUCANÍA ANDINA



#### ORDENANZAS MUNICIPALES

\*Solo de la Comuna de Vilcún.



#### PLADETUR

Sí

Comuna de Curacautín  
Comuna de Melipeuco

#### OFICINAS DE TURISMO

\* Solo de Temporada



- |  |   |
|--|---|
| <p><b>Unidad de Turismo Municipal</b></p> <ul style="list-style-type: none"> <li>• Lonquimay</li> <li>• Curacautín</li> <li>• Vilcún</li> <li>• Melipeuco</li> </ul> | <p><b>Oficina de Información Turística Municipal</b></p> <ul style="list-style-type: none"> <li>• Curacautín*</li> <li>• Vilcún</li> <li>• Cunco</li> </ul> |
|--|---|

#### INSTRUMENTOS DE PLANIFICACIÓN



- Límite Urbano**
- Vilcún
  - Cunco
  - Melipeuco
- Plan Regulador Comunal**
- Lonquimay
  - Curacautín

## Actividades y tipos de turismo

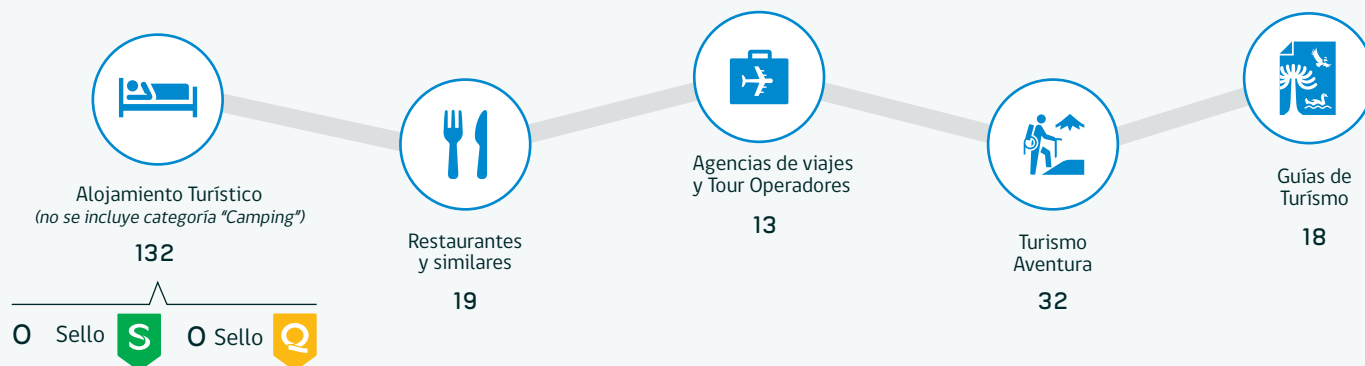
### PRINCIPALES ACTIVIDADES TURÍSTICAS Y TIPOS DE TURISMO EN EL DESTINO



\*Turismo aventura excursión o senderismo, Pesca recreativa, Descenso en balsa o rafting, Escalada en roca, Deslizamiento en cables (Canopy, Tirolesa y Arborismo), Deslizamiento sobre arena, Observación de flora y fauna, Recorrido en vehículos todo terreno, Buceo recreativo, Buceo en apnea, Hidrotrineo o hidrospeed, Canotaje, Barranquismo o Canyoning, Deslizamiento sobre olas: surf, bodyboard, kneeboard y similares, Motos acuáticas y jetsky, Parapente, Parasailing, Heliski y Alas delta (Normas de Calidad asociadas a cada actividad: [www.calidadturistica.cl](http://www.calidadturistica.cl))

## Servicios Turísticos

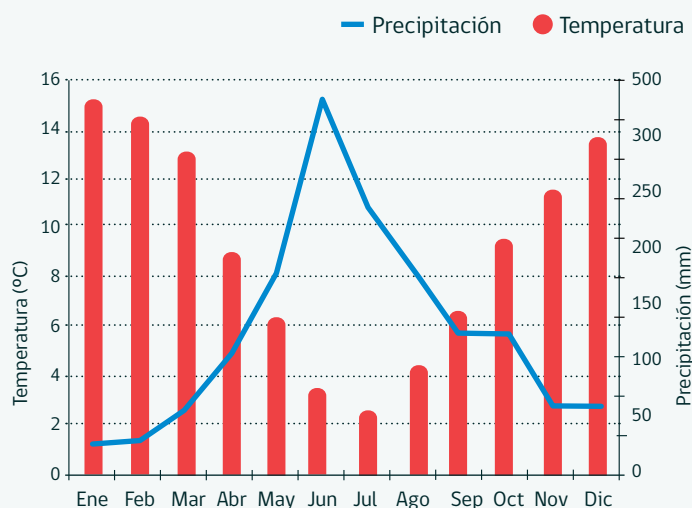
### PRINCIPALES SERVICIOS TURÍSTICOS



### Características Climáticas

### Programas e instrumentos vigentes de fomento en turismo

#### CLIMOGRAMA LONQUIMAY



Tipo	Descripción
Foco Destino	✓
Programas Turismo Social	VTE INTRAREGIONAL T. FAMILIAR INTRAREGIONAL
Programas Estratégicos	Ruta Escénica: Parques Nacionales, Lagos y Volcanes/PENTS
Bienes Públicos	Cicloturismo meso regional Geoturismo, meso regional Turismo Termal, meso regional Puesta en valor de las ASPE, implementando actividades y contenidos que contribuyan al desarrollo productivo del sector turístico, Conguillio
ASPE Priorizada por Comité de Ministros	P.N. Conguillio
Turismo Indígena (destino turísticos con pertinencia Indígena SST)	Araucanía Indígena
Plan Chile 360° Productos Turísticos	Producto A

**IFI:** Instrumento de Fomento Integrado. **VTE:** Vacaciones Tercera Edad. **PENTS:** Programa Estratégico Nacional de Turismo Sustentable. **SIGO:** Sistema Inicial de Gestión Organizacional. **ASPE:** Área Silvestre Protegida del Estado. **SST:** Subsecretaría de Turismo. **ZOIT:** Zona de Interés Turístico



Destino

# Araucanía Lacustre

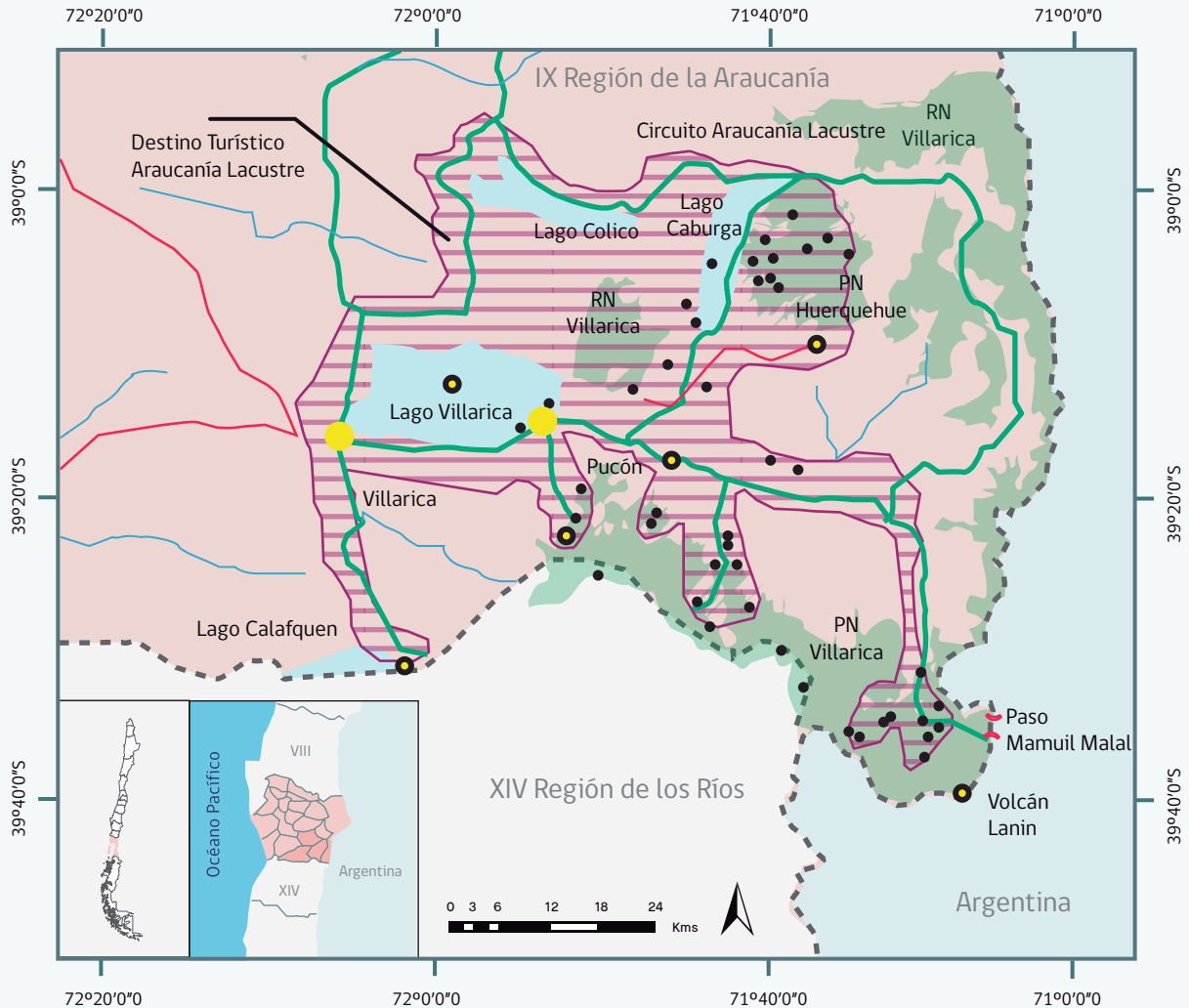
Región de Araucanía

Villarrica - Pucón  
Autor: Yerko Bravo

Este destino se ubica al sureste de la Región de La Araucanía y constituye el principal centro de veraneo a nivel regional. Los atractivos turísticos de la Araucanía Lacustre se caracterizan por ser principalmente atractivos naturales lo que le otorga un distintivo relevante al turismo de Naturaleza a nivel regional. En este destino se pueden realizar una gran cantidad de actividades de turismo aventura, de deportes náuticos, termas naturales y centros termales y todo esto en un marco de Reservas y Parques Nacionales para el desarrollo del ecoturismo. Centros de comercio tradicionales de la zona con artesanías y gastronomía local y desarrollo

del turismo de sol y playa en varios lagos del destino. Las principales ciudades de este destino destacan para la realización de congresos y turismo de negocios en general. La arquitectura de Pucón, es muy característica por el gran uso de maderas y piedras que le dan un sello único a la ciudad. Este destino ofrece recursos turísticos de nivel internacional, tanto por calidad y variedad de los mismos como por el equipamiento e infraestructura turística existente. Está estructurado en torno a los lagos Villarrica, Hulpilún, Colico, Caburgua y la ruta que conecta con la República Argentina a través del Paso Fronterizo de Mamuil Malal.

## Destino: Araucanía Lacustre / Región de Araucanía



### ATRATIVOS TURÍSTICOS

- 85** Sitio natural
- 07** Realización técnica, científica o artística contemporánea
- 10** Folklore
- 03** Museo o manifestación cultural
- 01** Centro o lugar de esparcimiento
- 02** Acontecimiento programado

Termas De Huife - Playa Grande Pucón  
 Pucón - Villarica - Rápidos Del Río Trancura  
 Centro De Esquí Volcán Villarrica - Lago Calafquen - Volcán Lanin  
 Lago Villarrica - Lago Caburgua  
 Casino De Juegos De Pucón - Parque Nacional Villarrica - Volcán Villarrica - Playa Grande De Lican Ray - Parque Nacional Huerquehue- Reserva Nacional Villarrica o Hualafquen

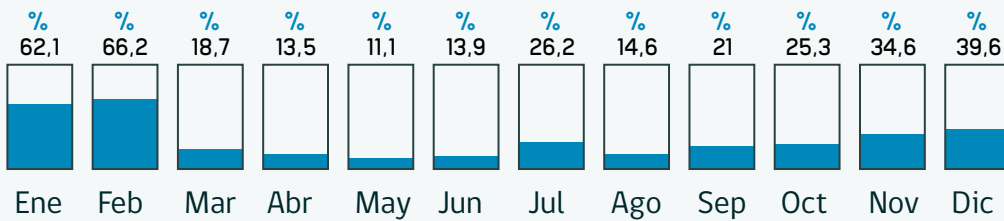


## Información Estadística

### VISITAS DE TURISTAS NACIONALES Y EXTRANJEROS A SITIOS SNASPE, AÑOS 2008 - 2015 RESERVA NACIONAL VILLARRICA

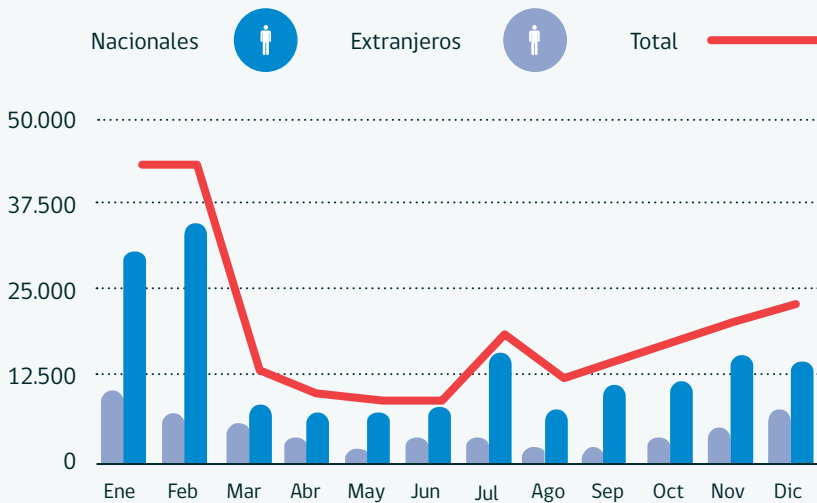


### TASA DE OCUPABILIDAD EN HABITACIONES, AÑO 2015



Araucanía Lacustre

### LLEGADAS A ESTABLECIMIENTOS DE ALOJAMIENTO TURÍSTICO (EAT), POR MES. 2015

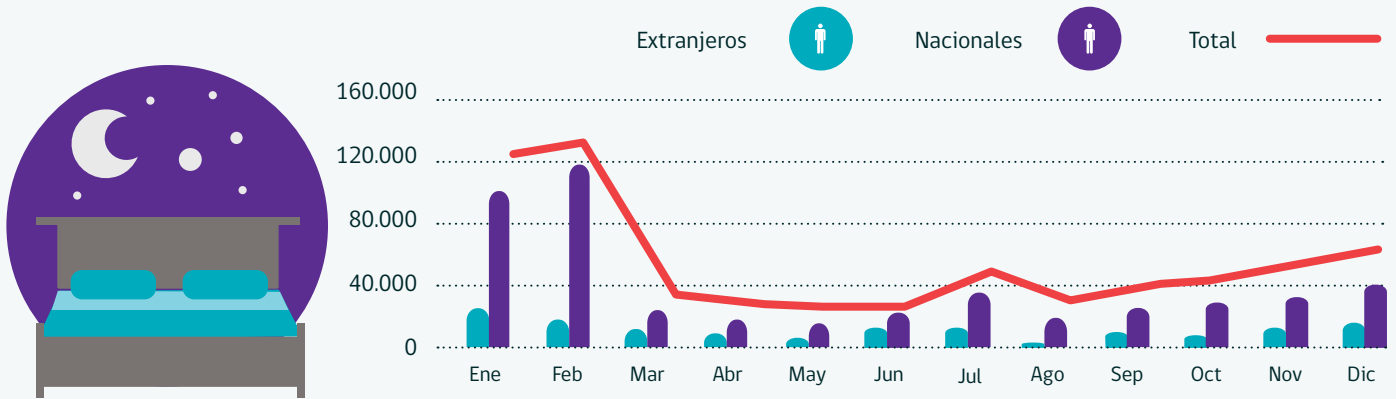


### DISTRIBUCIÓN DE LLEGADAS DE PASAJEROS A EAT SEGÚN RESIDENCIA AÑO 2015



## Información Estadística

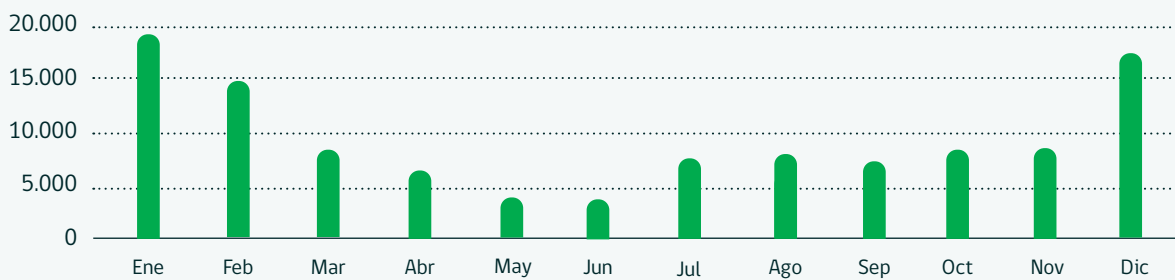
### PERNOCTACIONES EN ESTABLECIMIENTOS DE ALOJAMIENTO TURÍSTICO (EAT), POR MES, AÑO 2015



### LLEGADAS DE TURISTAS EXTRANJEROS POR PASO FRONTERIZO MAMUIL MALAL, POR AÑO. 2008 - 2015



### LLEGADAS DE TURISTAS EXTRANJEROS POR PASO FRONTERIZO MAMUIL MALAL, POR MES. 2015



## Información y Gestión Territorial

### PROGRAMAS DE TURISMO SOCIAL DE SERNATUR - VACACIONES TERCERA EDAD NACIONAL DESTINO ARAUCANÍA LACUSTRE



### PROGRAMAS DE TURISMO SOCIAL DE SERNATUR - GIRAS DE ESTUDIO NACIONAL DESTINO ARAUCANÍA LACUSTRE



### ORDENANZAS MUNICIPALES

\*Sólo de las Comunas de Villarica, Pucón.



## PLADETUR



Comuna Villarica



Comuna Currarehue

## OFICINAS DE TURISMO



Unidad de Turismo Municipal  
• Villarica

Oficina de Información Turística Municipal  
• Villarica

## INSTRUMENTOS DE PLANIFICACIÓN



Límite Urbano  
• Villarica

Plan Seccional  
• Pucón

Plan Regulador Comunal  
• Villarica  
• Pucón

Plan Regulador Intercomunal  
• Villarica  
• Pucón

## Actividades y tipos de turismo

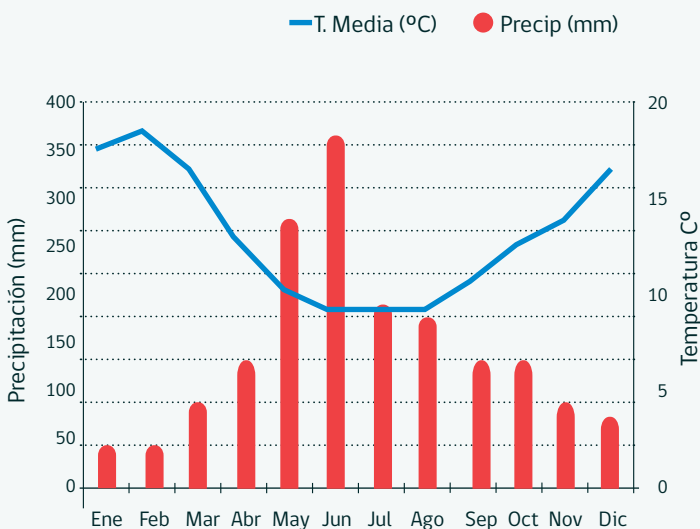
## PRINCIPALES ACTIVIDADES TURÍSTICAS Y TIPOS DE TURISMO EN EL DESTINO



## Características Climáticas

## Programas e instrumentos vigentes de fomento en turismo

## CLIMOGRAMA PUCÓN



Tipo	Descripción
IFI	✓
Programas Turismo Social	VTE Nacional VTE INTRAREGIONAL GE Nacional
Programas Estratégicos	Ruta Escenica: Parques Nacionales, Lagos y Volcanes/PENTS
ASPE Priorizada por Comité de Ministros	P.N. Villarica
<b>ZOIT</b>	Pucón - Villarica
Turismo Indígena (destinos turísticos con pertinencia Indígena SST)	Araucanía Lacustre
Plan Chile 360° Productos Turísticos	Producto Estrella
Bienes Públicos	Cicloturismo meso regional Geoturismo, meso regional Turismo Termal, meso regional Puesta en valor de las ASPE, implementando actividades y contenidos que contribuyan al desarrollo productivo del sector turístico, Conguillio

**IFI:** Instrumento de Fomento Integrado. **VTE:** Vacaciones Tercera Edad. **PENTS:** Programa Estratégico Nacional de Turismo Sustentable. **SIGO:** Sistema Inicial de Gestión Organizacional. **ASPE:** Área Silvestre Protegida del Estado. **SST:** Subsecretaría de Turismo. **ZOIT:** Zona de Interés Turístico.

Destino

# Valdivia - Corral

Región de Los Ríos

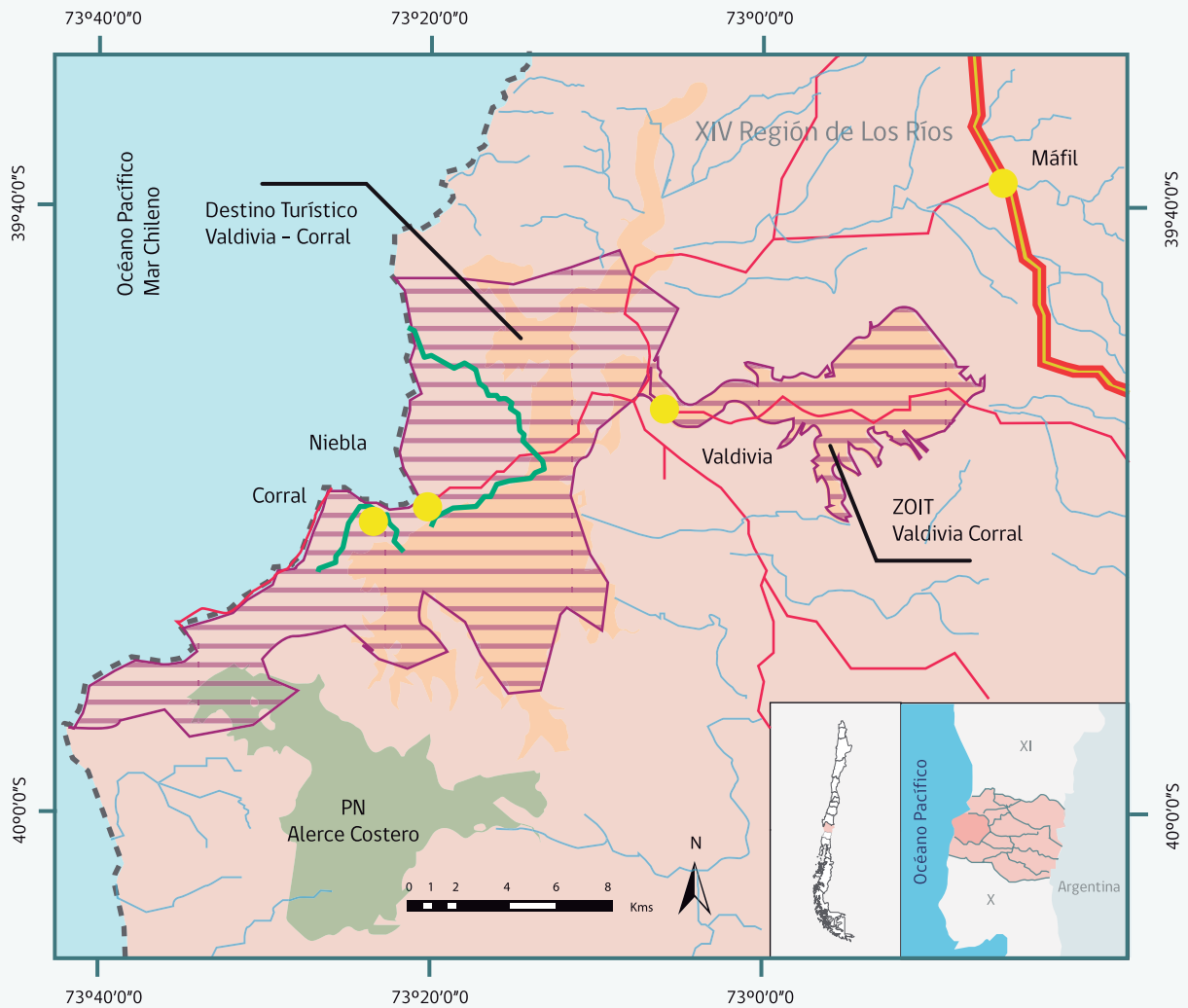


Valdivia  
Autor: María Fernanda Tudela G.







Este destino concentra la historia fundacional española, con centenarias fortificaciones y aspectos patrimoniales de la llegada y permanencia de colonizadores inmigrantes alemanes al sur de Chile; destaca en el destino la presencia de ecosistemas asociados al Bosque Valdiviano, con un conjunto de especies nativas forestales y una red nacional de 270 kilómetros de ríos navegables para actividades productivas y turismo. Es

además, uno de los más importantes centros nacionales receptores para turismo de convenciones. Constituye una pujante ciudad de actividades comerciales y productivas variadas donde destacan la Maestranza Naval e industria cervecera. Ubicada la ciudad en la confluencia de ríos navegables. Es un destino rico en paisajes con Reservas Naturales orientadas al Ecoturismo.

## Destino: Valdivia - Corral / Región de Los Ríos



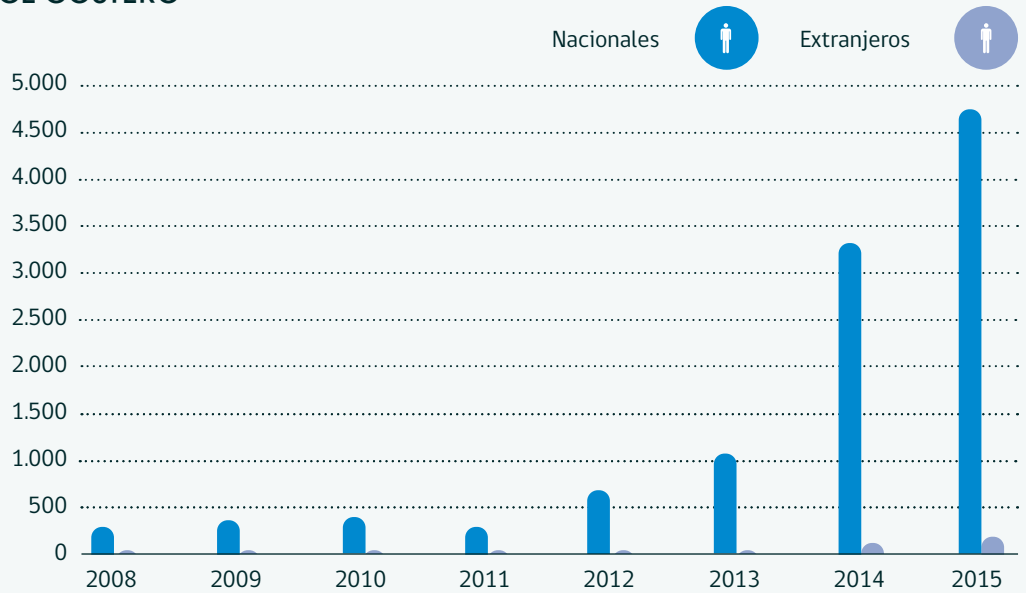
### ATRATIVOS TURÍSTICOS

- 23**  Sitio natural
- 06**  Realización técnica, científica o artística
- 17**  Museo o manifestación cultural
- 07**  Folklore
- 01**  Centro o lugar de esparcimiento
- 06**  Acontecimiento programado

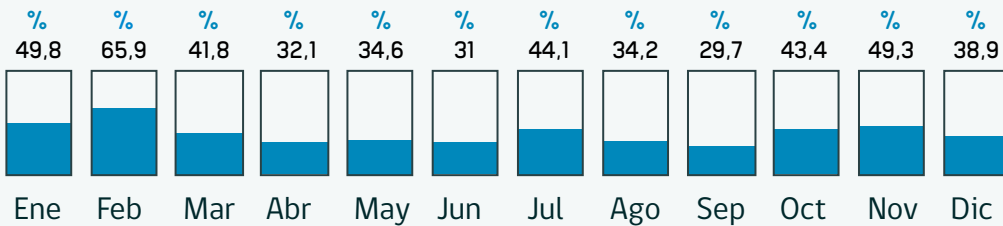
Festival Internacional de Cine de Valdivia - Parque Oncol - Selva Valdiviana - Parque Nacional Alerce Costero - Bahía de Corral - Isla Mancera (ZT) - Río Calle Calle - Río Valdivia - Lago Riñihue - Los Lagos Corral - Niebla - Valdivia - Castillo de Niebla (MH) - Feria Fluvial de Valdivia (ZT) - Museo de Sitio Fuerte Niebla - Reserva Costera Valdiviana



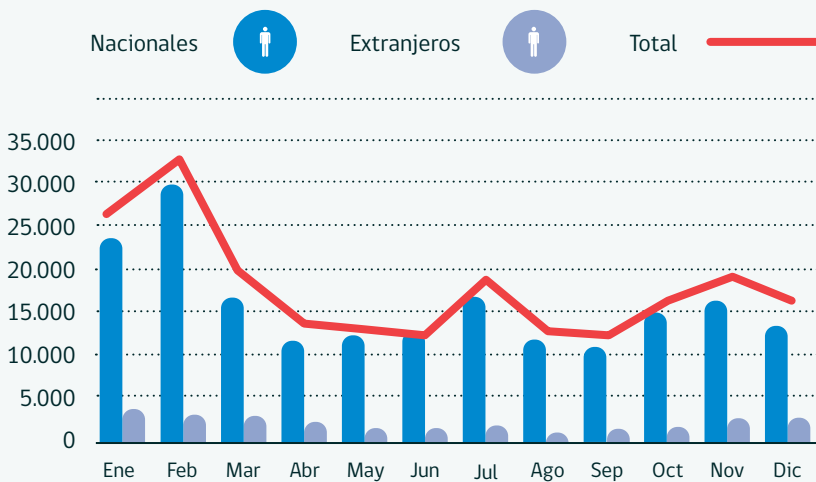
VISITAS DE TURISTAS NACIONALES Y EXTRANJEROS, AÑOS 2008 - 2015  
PARQUE NACIONAL ALERCE COSTERO



TASA DE OCUPABILIDAD EN HABITACIONES, AÑO 2015



LLEGADAS A ESTABLECIMIENTOS DE ALOJAMIENTO TURÍSTICO (EAT),  
POR MES. 2015

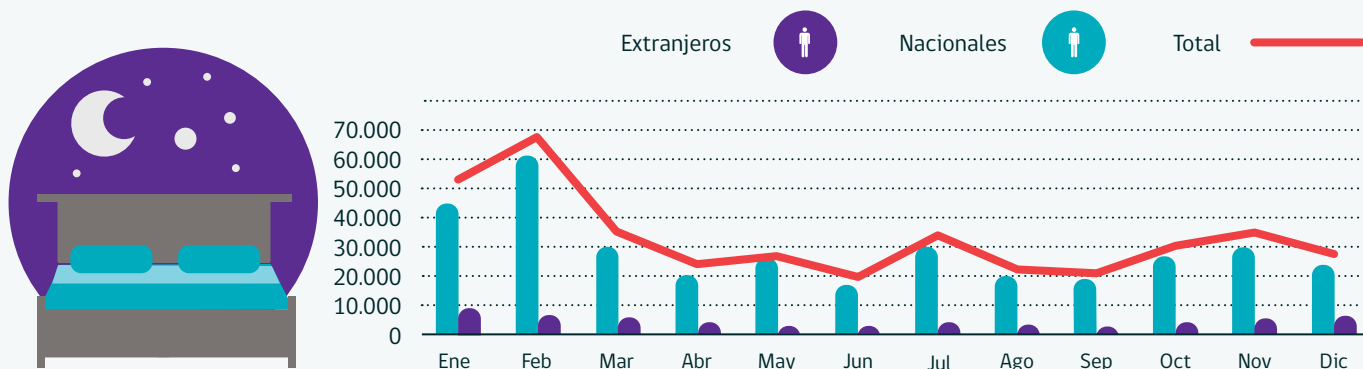


DISTRIBUCIÓN DE LLEGADAS DE PASAJEROS A EAT SEGÚN  
RESIDENCIA AÑO 2015



## Información Estadística

### PERNOCTACIONES EN ESTABLECIMIENTOS DE ALOJAMIENTO TURÍSTICO (EAT), POR MES, AÑO 2015



Nota: El destino "Valdivia - Corral" cuenta con información de tasa de ocupabilidad, llegadas y pernoctaciones proporcionada por el INE correspondiente al destino "Valdivia - Corral", el cual comprende información agrupada de las siguientes comunas: Valdivia, Corral, Mariquina, Los Lagos y Máfil. Cabe señalar que, el 95% de los Establecimientos de Alojamiento Turístico corresponden a las comunas de Valdivia, Corral, Máfil y Los Lagos.

## Información y Gestión Territorial

### PROGRAMAS DE TURISMO SOCIAL DE SERNATUR - VACACIONES TERCERA EDAD NACIONAL DESTINO VALDIVIA - CORRAL



### PROGRAMAS DE TURISMO SOCIAL DE SERNATUR - GIRAS DE ESTUDIO NACIONAL DESTINO VALDIVIA - CORRAL



## Información y Gestión Territorial

### ORDENANZAS MUNICIPALES

\*Solo de la Comuna de Valdivia.

Conservación de Patrimonio Histórico - Cultural

2

2

Medioambiente

Total  
6

1

Actividades Turísticas, Deportivas y Recreativas

Participación Ciudadana

1

### PLADETUR



Comuna de Máfil  
Comuna de Los lagos



Comuna Valdivia

### OFICINAS DE TURISMO

\* Solo de Temporada



Unidad de Turismo Municipal  
• Valdivia  
• Corral

Oficina de Información Turística Municipal  
• Valdivia

Oficina de Información Turística Sernatur  
• Valdivia

### INSTRUMENTOS DE PLANIFICACIÓN



Límite Urbano  
• Valdivia  
• Los Lagos

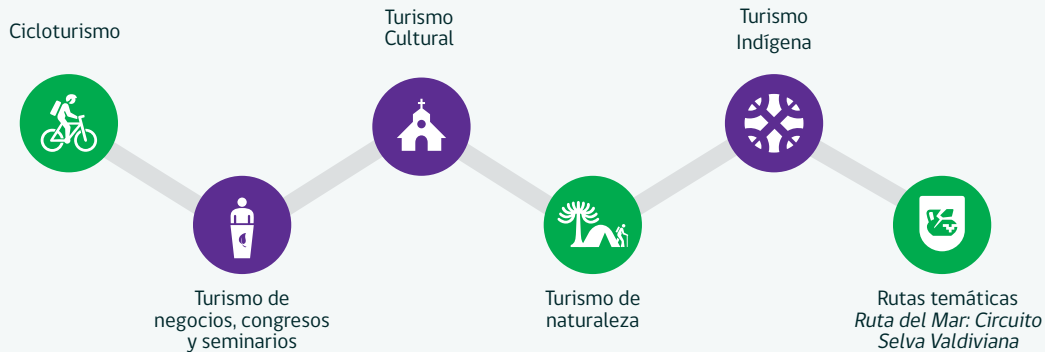
Plan Regulador Comunal  
• Valdivia  
• Máfil  
• Los Lagos  
• Corral

Plan Seccional  
• Valdivia

Valdivia - Corral

## Actividades y tipos de turismo

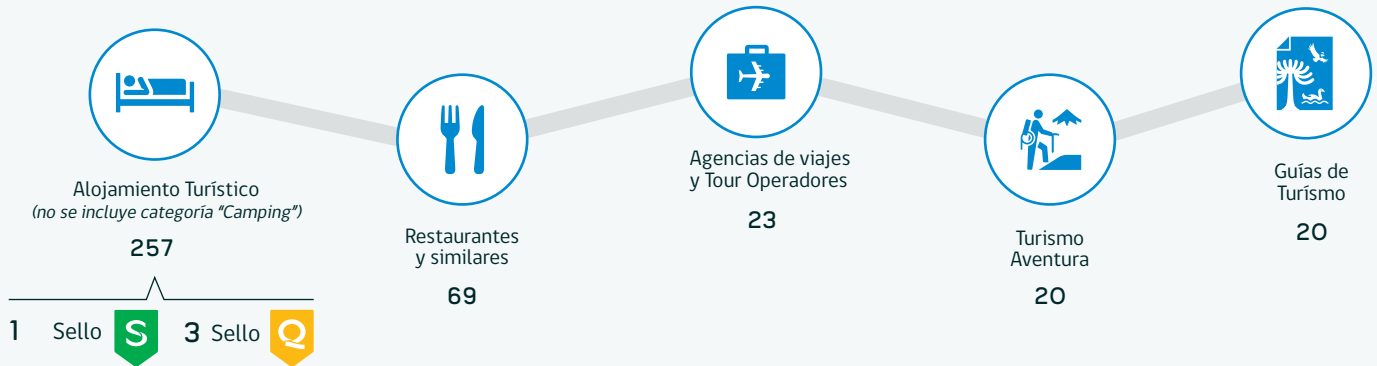
### PRINCIPALES ACTIVIDADES TURÍSTICAS Y TIPOS DE TURISMO EN EL DESTINO



\*Turismo aventura excursión o senderismo, Pesca recreativa, Descenso en balsa o rafting, Escalada en roca, Deslizamiento en cables (Canopy, Tirolesa y Arborismo), Deslizamiento sobre arena, Observación de flora y fauna, Recorrido en vehículos todo terreno, Buceo recreativo, Buceo en apnea, Hidrotrineo o hidrospeed, Canotaje, Barranquismo o Canyoning, Deslizamiento sobre olas: surf, bodyboard, kneeboard y similares, Motos acuáticas y jetsky, Parapente, Parasailing, Heliski y Alas delta (Normas de Calidad asociadas a cada actividad: [www.calidadturistica.cl](http://www.calidadturistica.cl))

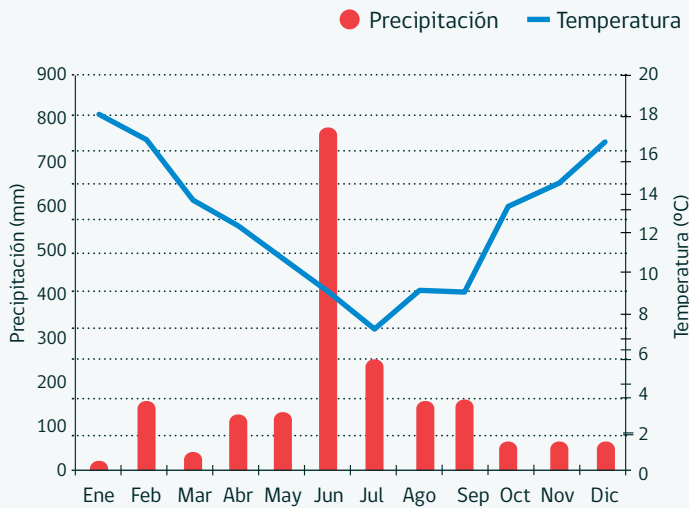
## Servicios Turísticos

### PRINCIPALES SERVICIOS TURÍSTICOS



### Características Climáticas

#### CLIMOGRAMA VALDIVIA



### Programas e instrumentos vigentes de fomento en turismo

Tipo	Descripción
Programas Turismo Social	VTE Nacional GE Nacional
Bienes Públicos	Cicloturismo meso regional Geoturismo, meso regional Turismo Termal, meso regional
ASPE Priorizada por Comité de Ministros	P.N. Alerce Costero
ZOIT	Valdivia - Corral
Plan Chile 360° Productos Turísticos	Producto A

**IFI:** Instrumento de Fomento Integrado. **VTE:** Vacaciones Tercera Edad. **SIGO:** Sistema Inicial de Gestión Organizacional. **ASPE:** Área Silvestre Protegida del Estado. **SST:** Subsecretaría de Turismo. **ZOIT:** Zona de Interés Turístico



An aerial photograph of a river with rapids, surrounded by dense green forest. The water is dark blue and turbulent as it flows over rocks. The surrounding landscape is lush and mountainous.

Destino

# Panguipulli

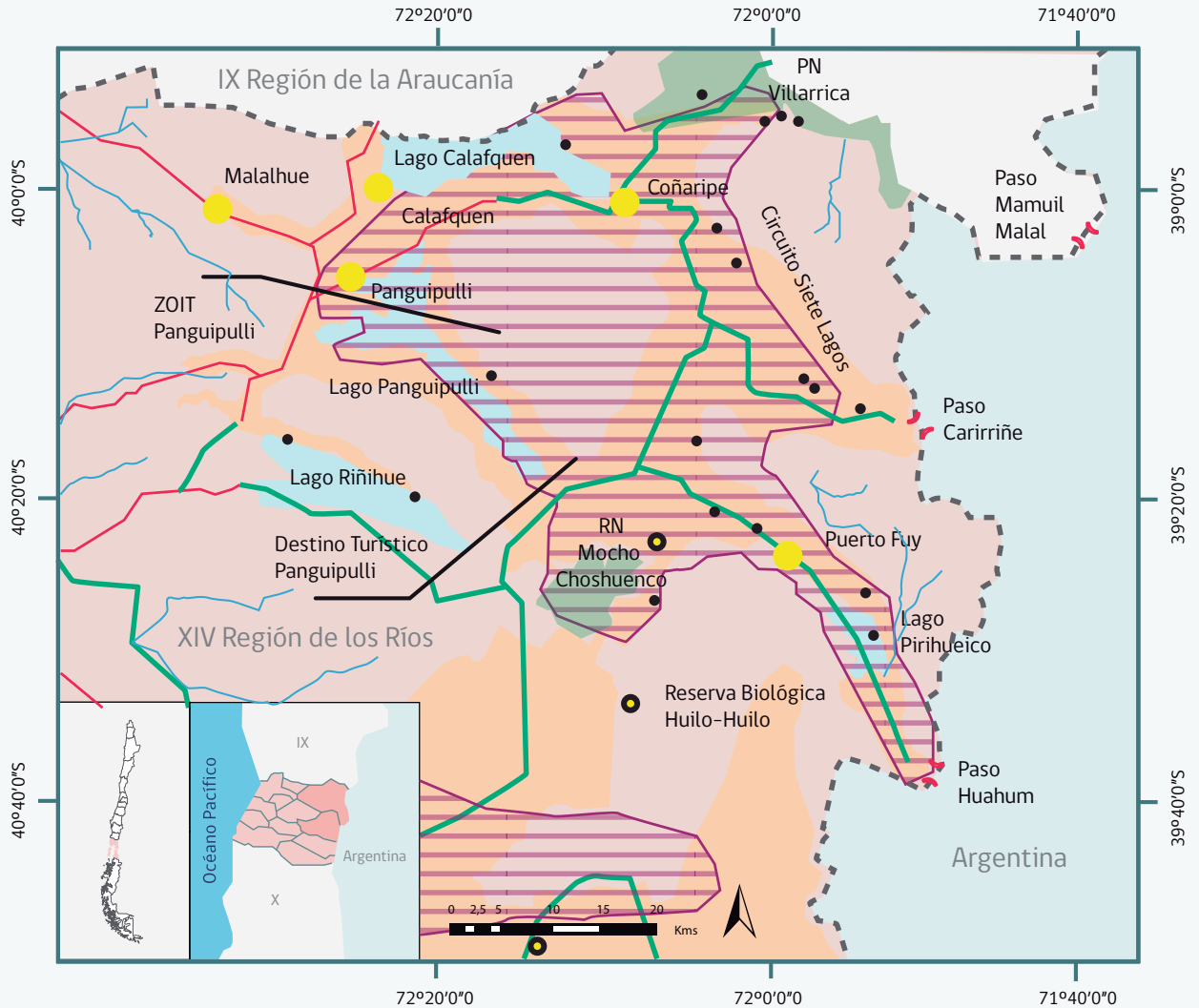
Región de Los Ríos

Huilo Huilo  
Autor: Kristel Rubio B.

El destino **Panguipulli**, declarado Zona de Interés Turístico está conformado por ríos, lagos y un entorno montañoso de bosque siempre verde, termas y volcanes. Estos recursos y ecosistemas naturales permiten

el desarrollo de actividades variadas de turismo de naturaleza, deportes de invierno, sol y playa y turismo rural e indígena con la presencia de numerosas comunidades mapuches.

# Destino: Panguipulli / Región de Los Ríos



- |                     |                      |           |               |
|---------------------|----------------------|-----------|---------------|
| Destinos Turísticos | Río                  | Ruta 5    | Nacional      |
| SNASPE              | Circuitos turísticos | Pavimento | Internacional |
| ZOIT                | Pasos fronterizos    |           |               |
| Salar               | Ciudades principales |           |               |

## ATRATIVOS TURÍSTICOS

- 29  Sitio natural
- 01 ▶ Realización técnica, científica o artística
- 0 Museo o manifestación cultural
- 01 ▶ Folklore
- 0 Centro o lugar de esparcimiento
- 0 Acontecimiento programado

Reserva Nacional Mocho Choshuenco - Panguipulli y sus siete Lagos  
 Reserva Biológica Huilo Huilo - Volcán Mocho Choshuenco - Termas de Coñaripe - Termas de Liquiñe - Lago Calafquen - Lago Neltume - Lago Panguipulli - Puerto Fuy - Termas Geométricas - Termas de Manquecura  
 Río Fuy - Salto de la Leona - Salto del Huilo Huilo - Salto del Puma  
 Termas Punulaf - Parque Nacional Villarrica

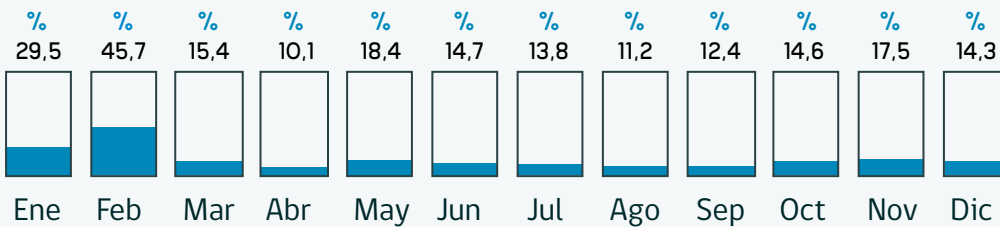


# Información Estadística

## VISITAS DE TURISTAS NACIONALES Y EXTRANJEROS, AÑOS 2008 - 2015 RESERVA NACIONAL MOCHO CHOSHUENCO

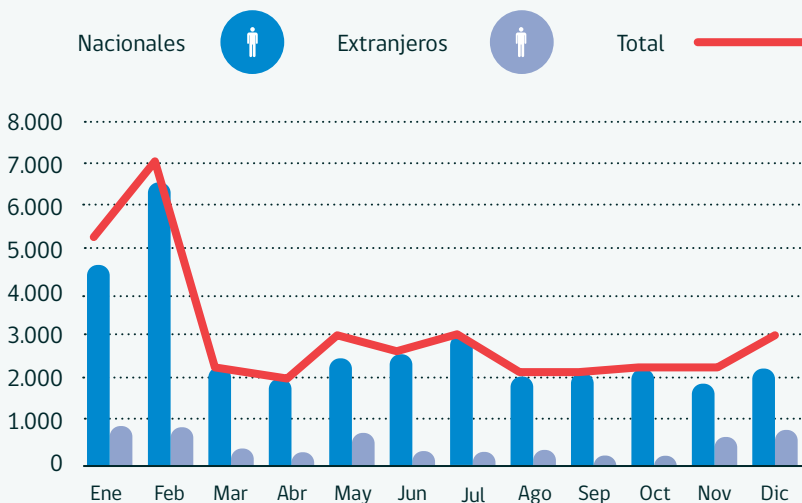


## TASA DE OCUPABILIDAD EN HABITACIONES, AÑO 2015



Panguipulli

## LLEGADAS A ESTABLECIMIENTOS DE ALOJAMIENTO TURÍSTICO (EAT), POR MES. 2015

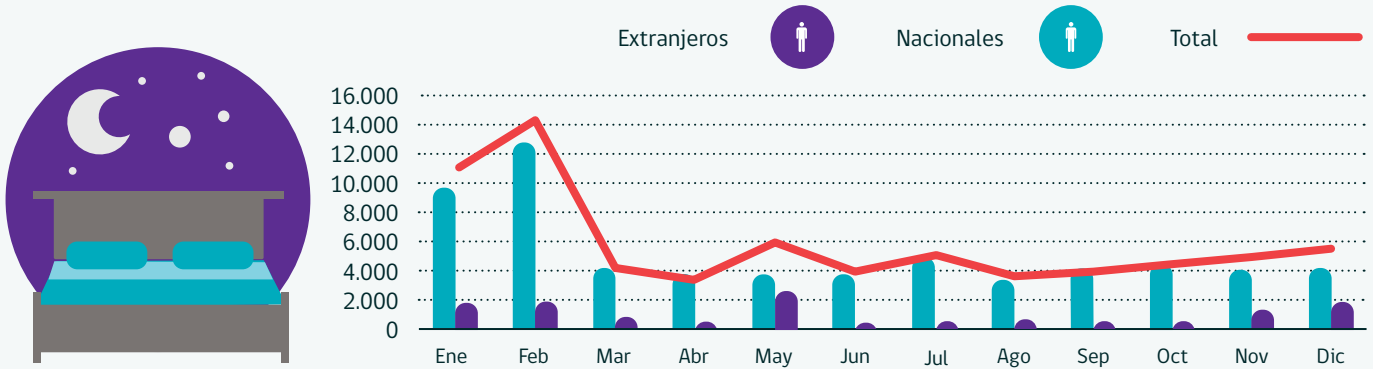


## DISTRIBUCIÓN DE LLEGADAS DE PASAJEROS A EAT SEGÚN RESIDENCIA AÑO 2015



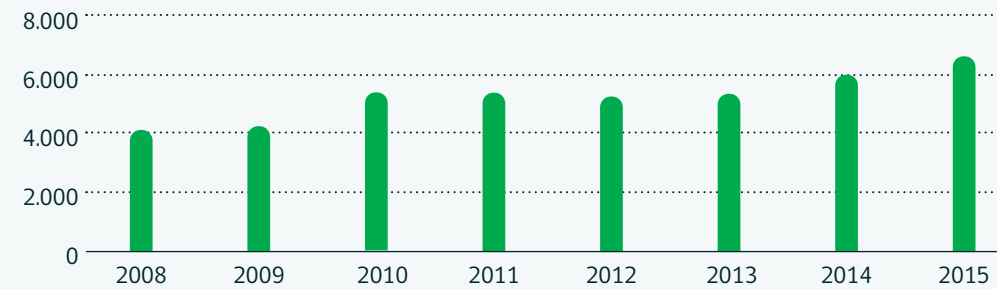
## Información Estadística

### PERNOCTACIONES EN ESTABLECIMIENTOS DE ALOJAMIENTO TURÍSTICO (EAT), POR MES, AÑO 2015

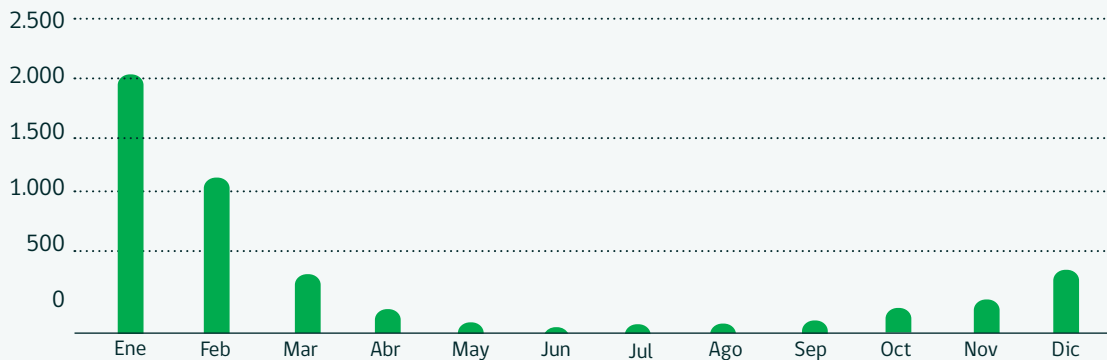


Nota: El destino "Panguipulli" cuenta con información de tasa de ocupabilidad, llegadas y pernoctaciones proporcionada por el INE correspondiente al destino "Siete Lagos", el cual comprende información agrupada de las siguientes comunas: Panguipulli y Lanco. Cabe señalar que, el 94% de los Establecimientos de Alojamiento Turístico corresponden a la comuna de Panguipulli.

### LLEGADAS DE TURISTAS EXTRANJEROS POR PASO FRONTERIZO HUA HUM, POR AÑO. 2008 - 2015



### LLEGADAS DE TURISTAS EXTRANJEROS POR PASO FRONTERIZO HUA HUM, POR MES. AÑO 2015



## Información y Gestión Territorial

### PROGRAMAS DE TURISMO SOCIAL DE SERNATUR - VACACIONES TERCERA EDAD INTRAREGIONAL DESTINO PANGUIPULLI



### ORDENANZAS MUNICIPALES

\*Solo de la Comuna de Panguipulli.



Panguipulli

### PLADETUR



### OFICINAS DE TURISMO

\* Solo de Temporada



Unidad de Turismo Municipal  
• Panguipulli

Oficina de Información Turística Municipal  
• Panguipulli\*

### INSTRUMENTOS DE PLANIFICACIÓN

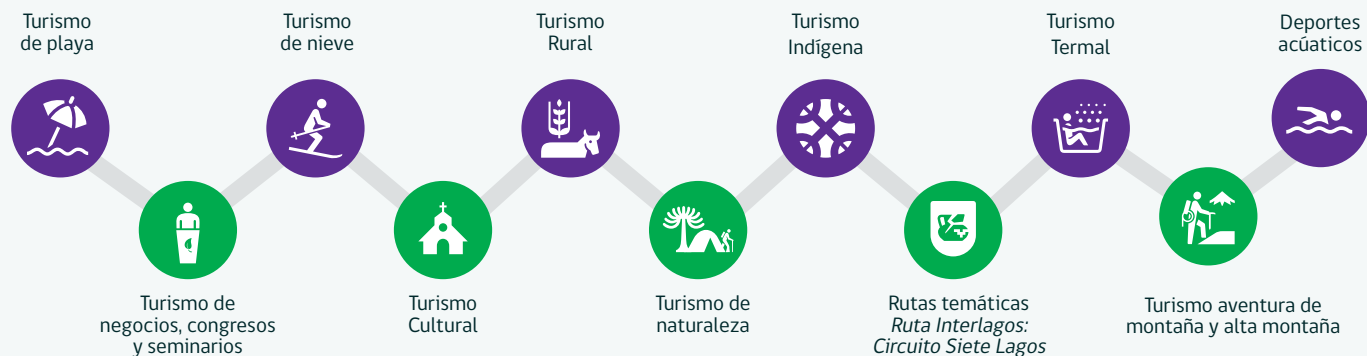


Plan Regulador Comunal  
• Panguipulli

Plan Seccional  
• Panguipulli

## Actividades y tipos de turismo

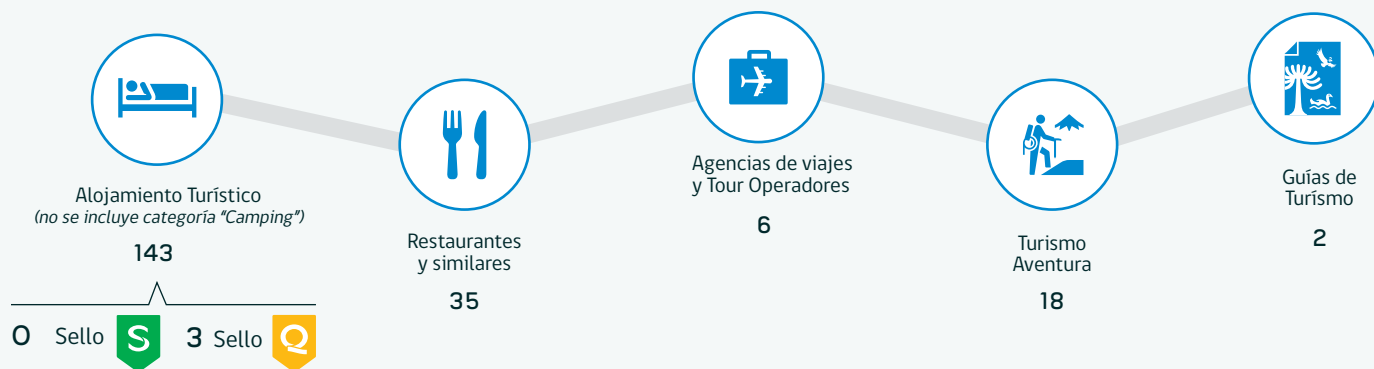
### PRINCIPALES ACTIVIDADES TURÍSTICAS Y TIPOS DE TURISMO EN EL DESTINO



\*Turismo aventura excursión o senderismo, Pesca recreativa, Descenso en balsa o rafting, Escalada en roca, Deslizamiento en cables (Canopy, Tirolesa y Arborismo), Deslizamiento sobre arena, Observación de flora y fauna, Recorrido en vehículos todo terreno, Buceo recreativo, Buceo en apnea, Hidrotrineo o hidrospeed, Canotaje, Barranquismo o Canyoning, Deslizamiento sobre olas: surf, bodyboard, kneeboard y similares, Motos acuáticas y jetski, Parapente, Parasailing, Heliski y Alas delta (Normas de Calidad asociadas a cada actividad: [www.calidadturistica.cl](http://www.calidadturistica.cl))

## Servicios Turísticos

### PRINCIPALES SERVICIOS TURÍSTICOS



## Programas e instrumentos vigentes de fomento en turismo

Tipo	Descripción
IFI	✓
Programas Turismo Social	VTE INTRAREGIONAL
Programas Estratégicos	Ruta Escénica: Parques Nacionales, Lagos y Volcanes/ PENTS
Bienes Públicos	Cicloturismo meso regional Geoturismo, meso regional Turismo Termal, meso regional

ASPE Priorizada por Comité de Ministros	R.N. Mocho Choshuenco P.N. Villarica
ZOIT	Panguipulli
Turismo Indígena (destino turísticos con pertinencia Indígena SST)	Panguipulli
Plan Chile 360° Productos Turísticos	Producto Estrella

IFI: Instrumento de Fomento Integrado. VTE: Vacaciones Tercera Edad. SIGO: Sistema Inicial de Gestión Organizacional. ASPE: Área Silvestre Protegida del Estado. SST: Subsecretaría de Turismo. ZOIT: Zona de Interés Turístico



Destino

# Cuenca Lago Ranco - Futrono

Región de Los Ríos

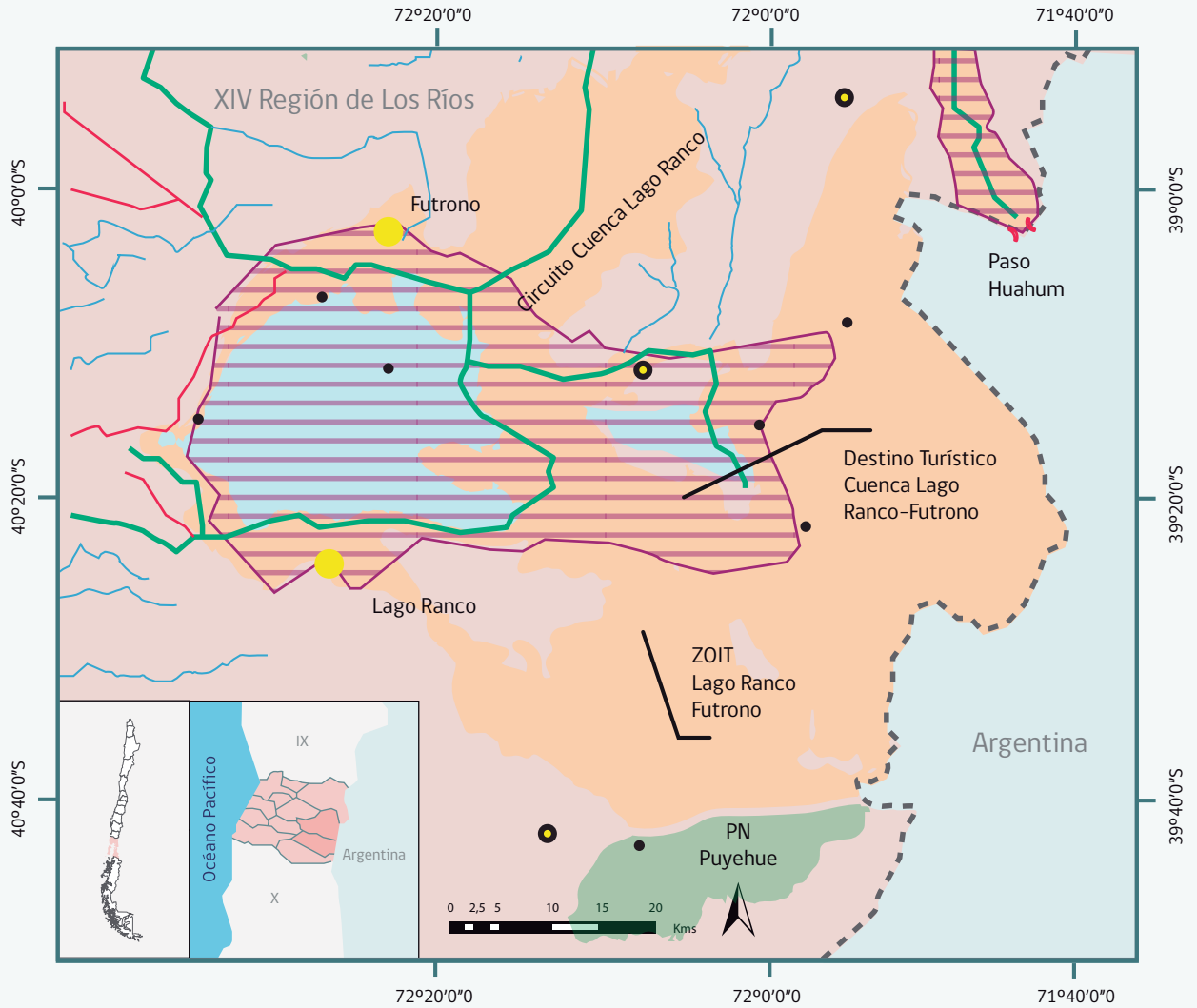
Lago Ranco  
Autor: SERNATUR

**Destino del Sur de Chile** caracterizado por constituir un ecosistema de montaña, bosque valdiviano con ríos y lago. Estas características permiten el desarrollo de actividades turísticas asociadas a la Naturaleza, deportes náuticos, sol y playa y pesca recreativa. Es un escenario

que permite el desarrollo de segunda vivienda y actividades en torno al Lago Ranco junto a la existencia de termas, de rutas temáticas y culturales. Es un destino con una oferta de servicios e infraestructura turística en desarrollo con la llegada de turistas que va en aumento.



## Destino: Cuenca Lago Ranco - Futrono / Región de Los Lagos



### ATRATIVOS TURÍSTICOS

- 17** Sitio natural
- 02** Realización técnica, científica o artística
- 04** Folklore
- 02** Museo o manifestación cultural
- 0** Centro o lugar de esparcimiento
- 01** Acontecimiento programado

Río Calcurrupe - Parque Nacional Puyehue  
 Termas de Chihuido - Lago Ranco - Futrono  
 Bahía Coique - La Unión

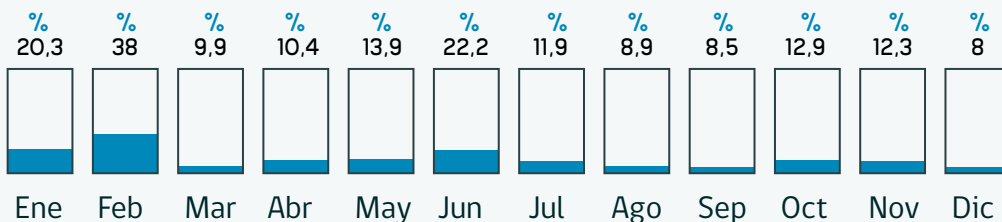


# Información Estadística

## VISITAS DE TURISTAS NACIONALES Y EXTRANJEROS A SITIOS SNASPE, AÑOS 2008 - 2015 PARQUE NACIONAL PUYEHUE

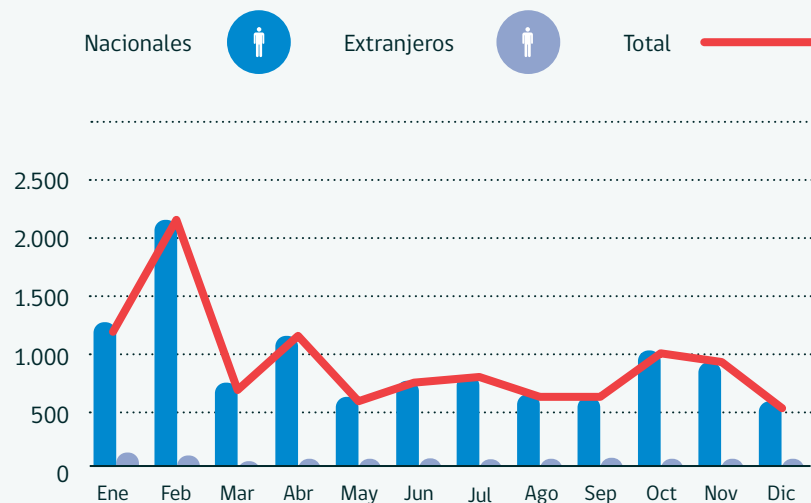


## TASA DE OCUPABILIDAD EN HABITACIONES, AÑO 2015



Cuenca Lago Ranco - Futrono

## LLEGADAS A ESTABLECIMIENTOS DE ALOJAMIENTO TURÍSTICO (EAT), POR MES. 2015

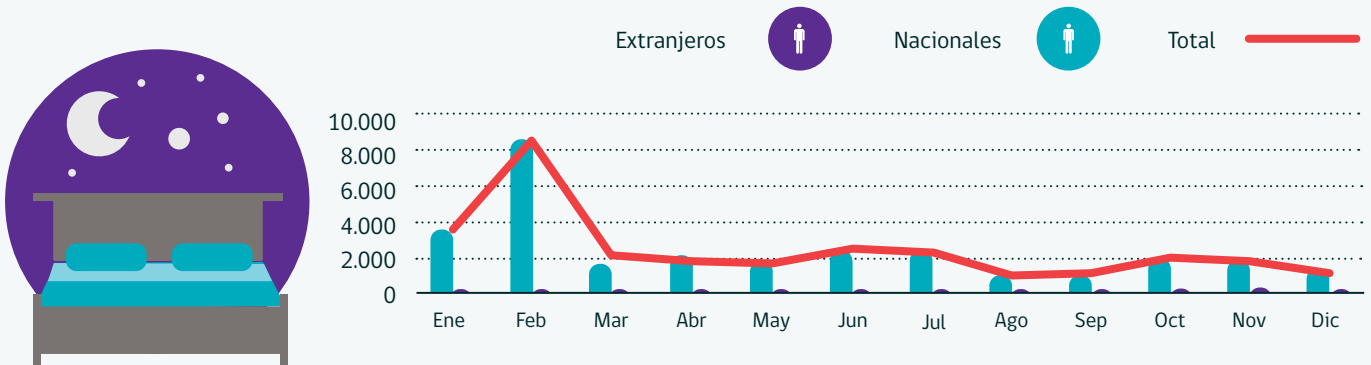


## DISTRIBUCIÓN DE LLEGADAS DE PASAJEROS A EAT SEGÚN RESIDENCIA AÑO 2015



## Información Estadística

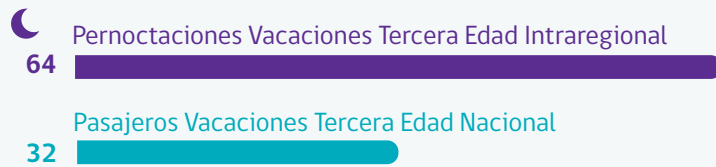
### PERNOCTACIONES EN ESTABLECIMIENTOS DE ALOJAMIENTO TURÍSTICO (EAT), POR MES, AÑO 2015



Nota: El destino "Cuenca Lago Ranco - Futrono" cuenta con información de tasa de ocupabilidad, llegadas y pernoctaciones proporcionada por el INE correspondiente al destino "Cuenca del Lago Ranco", el cual comprende información agrupada de las siguientes comunas: Futrono, La Unión, Río Bueno, Paillaco y Lago Ranco. Cabe señalar que, el 88% de los Establecimientos de Alojamiento Turístico corresponden a las comunas de Futrono, La Unión, Paillaco y Lago Ranco.

Cuenca Lago Ranco - Futrono

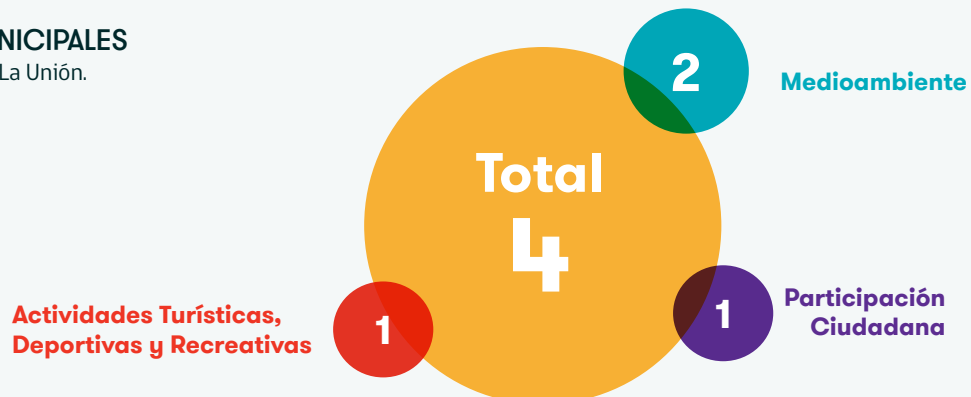
### PROGRAMAS DE TURISMO SOCIAL DE SERNATUR - VACACIONES TERCERA EDAD INTRAREGIONAL DESTINO CUENCA LAGO RANCO - FUTRONO



## Información y Gestión Territorial

### ORDENANZAS MUNICIPALES

\*Solo de la Comuna de La Unión.



## Información y Gestión Territorial

### PLADETUR

\* Solo de Temporada



Comuna Futrono\* y Lago Ranco\*

### OFICINAS DE TURISMO

\* Solo de Temporada



Unidad de Turismo Municipal  
• La Unión  
• Lago Ranco

Oficina de Información Turística Municipal

• Futrono\*  
• La Unión\*  
• Paillaco\*  
• Lago Ranco\*

### INSTRUMENTOS DE PLANIFICACIÓN



Límite Urbano  
• Paillaco  
• Lago Ranco

Plan Regulador Comunal

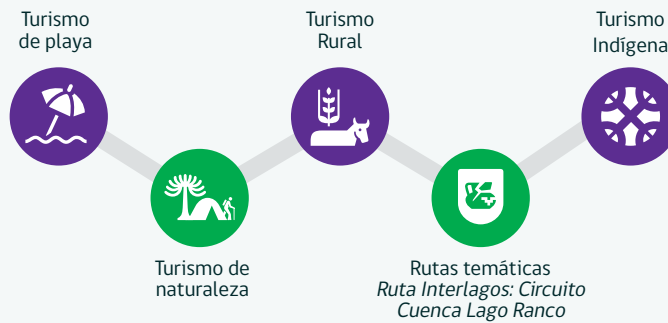
• Futrono  
• La Unión  
• Paillaco  
• Lago Ranco

Plan Seccional

• Futrono  
• Lago Ranco

## Actividades y tipos de turismo

### PRINCIPALES ACTIVIDADES TURÍSTICAS Y TIPOS DE TURISMO EN EL DESTINO



\*Turismo aventura excursión o senderismo, Pesca recreativa, Descenso en balsa o rafting, Escalada en roca, Deslizamiento en cables (Canopy, Tirolesa y Arborismo), Deslizamiento sobre arena, Observación de flora y fauna, Recorrido en vehículos todo terreno, Buceo recreativo, Buceo en apnea, Hidrotrineo o hidrospeed, Canotaje, Barranquismo o Canyoning, Deslizamiento sobre olas: surf, bodyboard, kneeboard y similares, Motos acuáticas y jetsky, Parapente, Parasailing, Heliski y Alas delta (Normas de Calidad asociadas a cada actividad: [www.calidadturistica.cl](http://www.calidadturistica.cl))

## Servicios Turísticos

### PRINCIPALES SERVICIOS TURÍSTICOS



Alojamiento Turístico  
(no se incluye categoría "Camping")

94



Restaurantes y similares

28



Agencias de viajes y Tour Operadores

3



Turismo Aventura

12



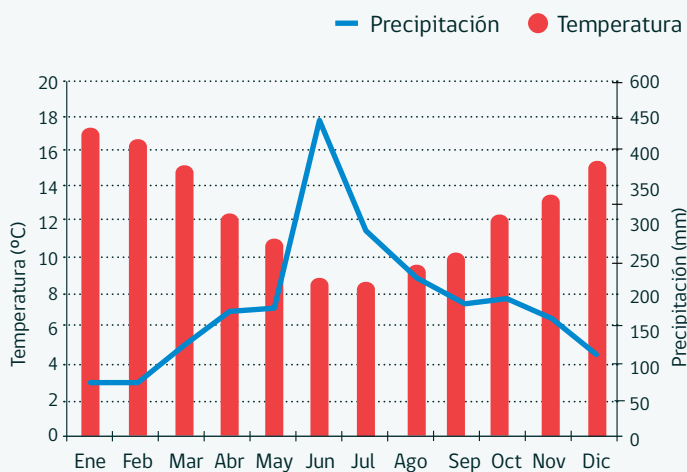
Guías de Turismo

10

0 Sello  1 Sello 

## Características Climáticas

### CLIMOGRAMA LAGO RANCO



## Programas e instrumentos vigentes de fomento en turismo

Tipo	Descripción
Programas Turismo Social	VTE INTRAREGIONAL
Programas Estratégicos	Ruta Escénica: Parques Nacionales, Lagos y Volcanes/PENTS
Bienes Públicos	Cicloturismo meso regional Geoturismo, meso regional Turismo Termal, meso regional
ZOIT	Lago Ranco - Futrono
Turismo Indígena (destino turísticos con pertinencia Indígena SST)	Cuenca Lago Ranco Futrono

**IFI:** Instrumento de Fomento Integrado. **VTE:** Vacaciones Tercera Edad. **SIGO:** Sistema Inicial de Gestión Organizacional. **ASPE:** Área Silvestre Protegida del Estado. **SST:** Subsecretaría de Turismo. **ZOIT:** Zona de Interés Turístico



Destino

# Osorno - Puyehue

Región de Los Lagos

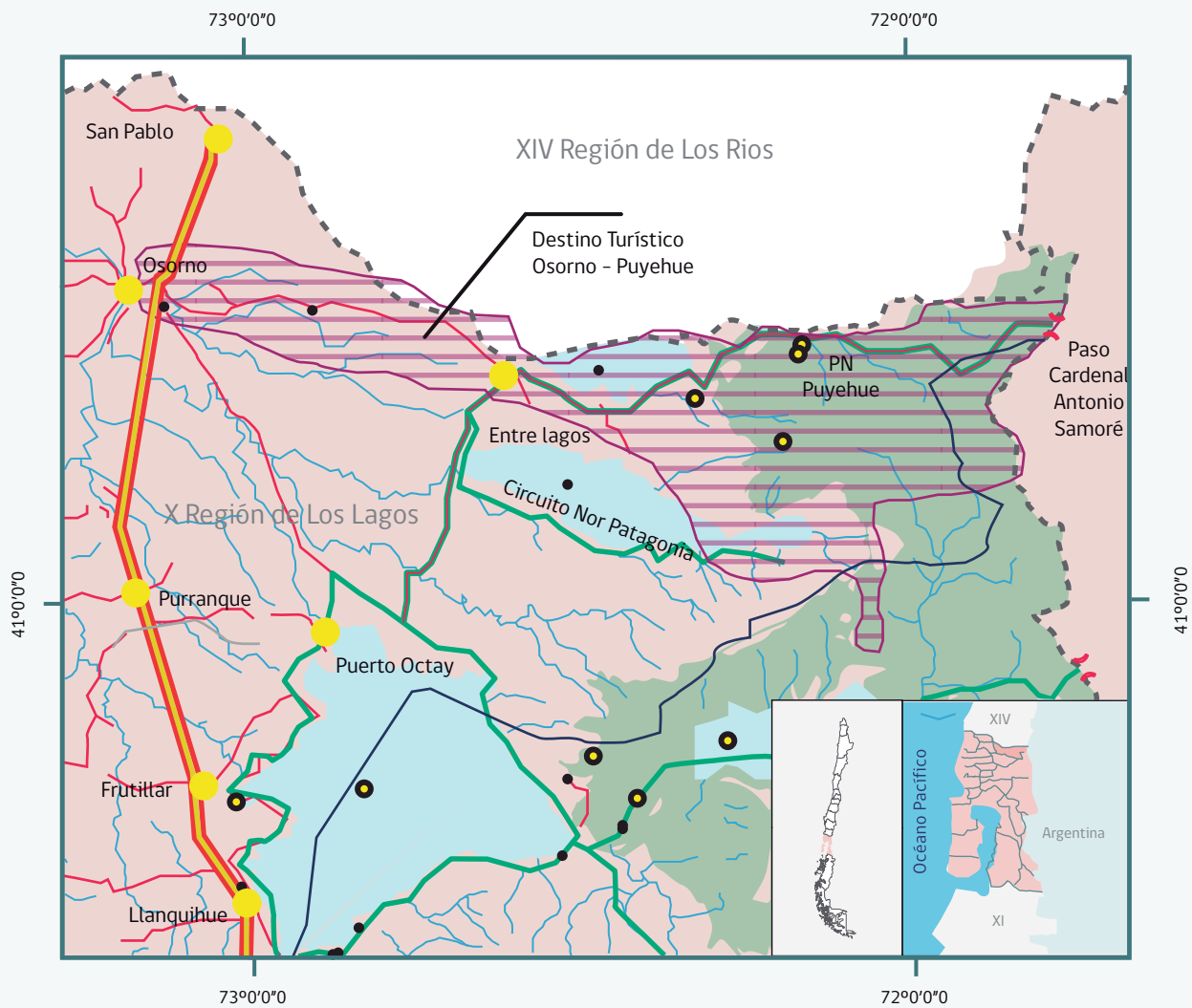
Alrededores del destino  
Autor: SERNATUR

Destino ubicado en la ruta binacional hacia Argentina con conexión a San Carlos de Bariloche, en cuya ruta se ubica **Parque Nacional Puyehue**, con un entorno de volcanes, lagos, centros de esquí, termas, lugares de excursión, camping y cabañas. Destaca el lago Puyehue, ideal para deportes náuticos. Sus riberas ofrecen variada oferta de alojamiento y servicios de lanchas para la pesca recreativa. Centro de gran interés por la calidad de sus aguas y servicios, son los complejos termales de

Aguas Calientes y Hotel Termas de Puyehue. **Osorno**, ofrece oferta hotelera y servicios turísticos y gastronómicos con reminiscencias de la colonización alemana en su patrimonio arquitectónico y productivo. Al oeste, a 60 km. aprox. de Osorno, en medio de un ambiente de bosques nativos y borde costero, se encuentran comunidades Mapuche-Huilliche, en el sector de Mapu Lahual donde se dedican a la pesca artesanal y turismo en el Area Marina Costera Protegida de Mapu Lahual.



# Destino: Osorno - Puyehue / Región de Los Lagos



- |                     |                      |           |                                |
|---------------------|----------------------|-----------|--------------------------------|
| Destinos Turísticos | Río                  | Ruta 5    | Atractivos Turísticos Nacional |
| SNASPE              | Circuitos turísticos | Pavimento | Internacional                  |
| ZOIT                | Pasos fronterizos    |           |                                |
| Salar               | Ciudades principales |           |                                |

## ATRATIVOS TURÍSTICOS

- 11** Sitio natural
- 03** Realización técnica, científica o artística
- 02** Folklore
- 11** Museo o manifestación cultural
- 02** Centro o lugar de esparcimiento
- 10** Acontecimiento programado

Parque Nacional Puyehue - Termas de Puyehue - Centro de Esquí Antillanca Anticura - Termas de Aguas Calientes Lago Puyehue - Lago Rupanco - Osorno

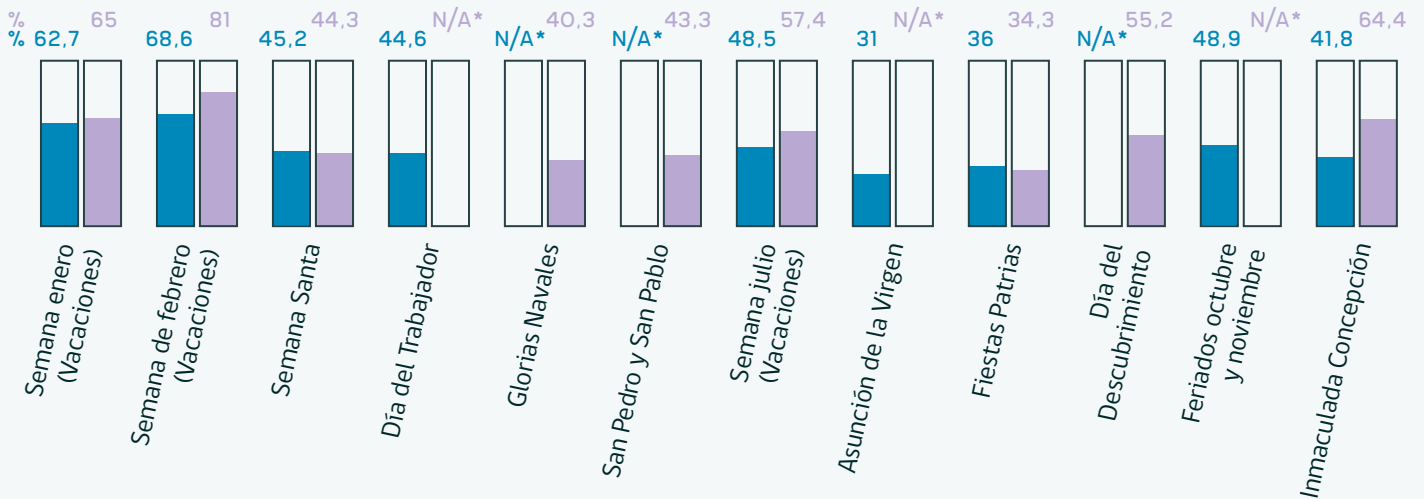
## Información Estadística

### VISITAS DE TURISTAS NACIONALES Y EXTRANJEROS A SITIOS SNASPE, AÑOS 2008 - 2015 PARQUE NACIONAL PUYEHUE



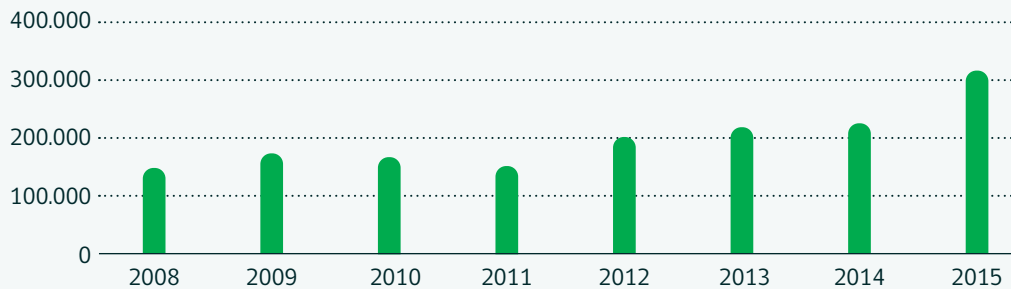
### TASA DE OCUPACIÓN EN HABITACIONES (%), FINES DE SEMANA LARGO Y/O VACACIONES, AÑOS 2014 - 2015

\*No aplica



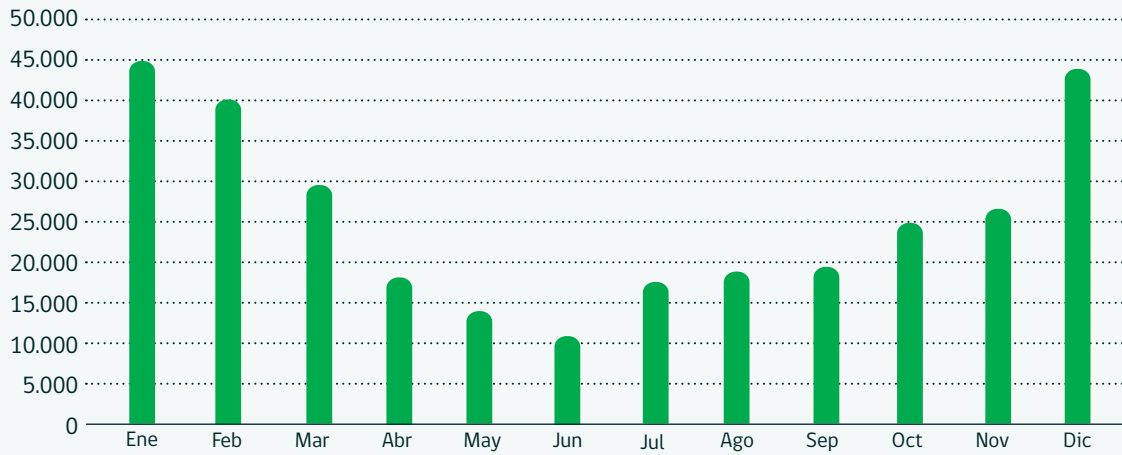
Osorno - Puyehue

### LLEGADAS DE TURISTAS EXTRANJEROS POR PASO FRONTERIZO CARDENAL SAMORÉ, POR AÑO. 2008 - 2015



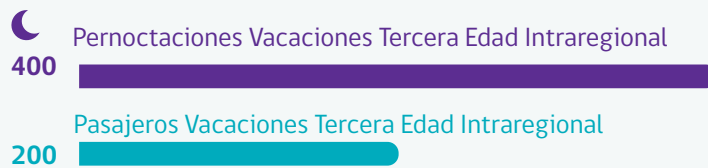
## Información Estadística

### LLEGADAS DE TURISTAS EXTRANJEROS POR PASO FRONTERIZO CARDENAL SAMORÉ, POR MES. AÑO 2015



### PROGRAMAS DE TURISMO SOCIAL DE SERNATUR - VACACIONES TERCERA EDAD INTRAREGIONAL DESTINO OSORNO - PUYEHUE

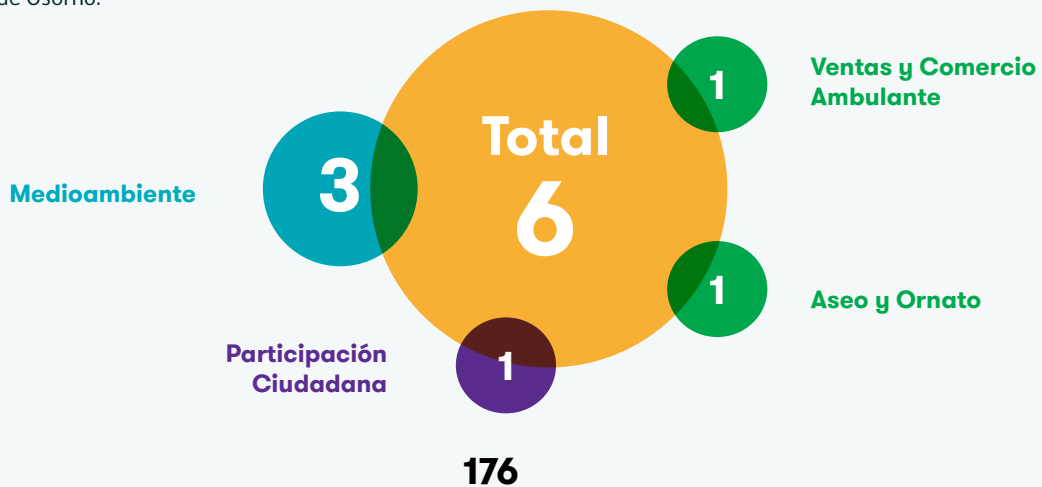
Osorno - Puyehue



## Información y Gestión Territorial

### ORDENANZAS MUNICIPALES

\*Solo de la Comuna de Osorno.



## Información y Gestión Territorial

### PLADETUR



Comuna  
Puyehue



Comuna  
Osorno

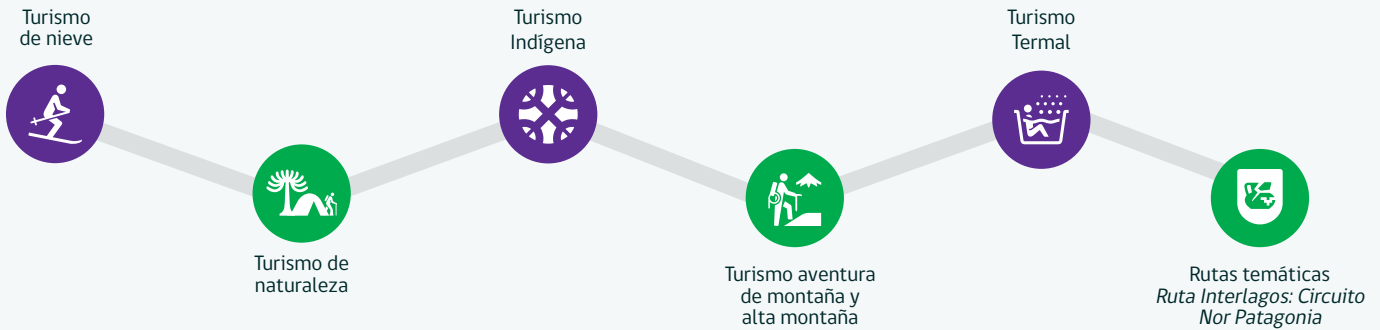


Unidad de Turismo  
Municipal  
• Puyehue  
• Osorno

Oficina de Información  
Turística Sernatur  
• Osorno

## Actividades y tipos de turismo

### PRINCIPALES ACTIVIDADES TURÍSTICAS Y TIPOS DE TURISMO EN EL DESTINO



\*Turismo aventura excursión o senderismo, Pesca recreativa, Descenso en balsa o rafting, Escalada en roca, Deslizamiento en cables (Canopy, Tirolesa y Arborismo), Deslizamiento sobre arena, Observación de flora y fauna, Recorrido en vehículos todo terreno, Buceo recreativo, Buceo en apnea, Hidrotrineo o hidrospeed, Canotaje, Barranquismo o Canyoning, Deslizamiento sobre olas: surf, bodyboard, kneeboard y similares, Motos acuáticas y jetsky, Parapente, Parasailing, Heliski y Alas delta (Normas de Calidad asociadas a cada actividad: [www.calidadturistica.cl](http://www.calidadturistica.cl))

Osorno - Puyehue

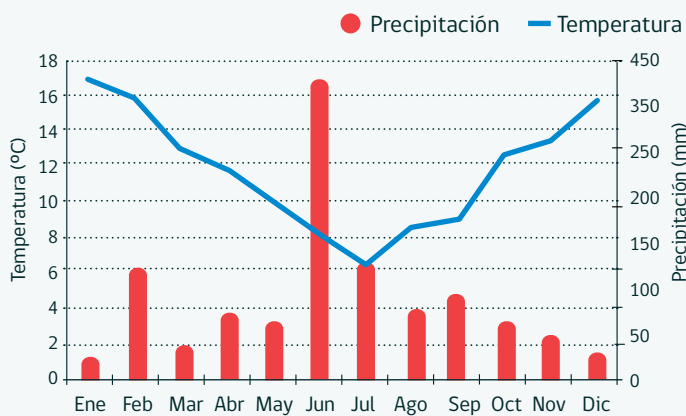
## Servicios Turísticos

### PRINCIPALES SERVICIOS TURÍSTICOS



## Características Climáticas

### CLIMOGRAMA OSORNO



## Programas e instrumentos vigentes de fomento en turismo

Tipo	Descripción
Foco Destino	✓
Programas Turismo Social	VTE Intraregional
Programas Estratégicos	Ruta Escénica: Parques Nacionales, Lagos y Volcanes/PENTS
Bienes Públicos	Cicloturismo meso regional Geoturismo, meso regional Turismo Termal, meso regional Puesta en valor de las ASPE, implementando actividades y contenidos que contribuyan al desarrollo productivo del sector turístico, Chiloé
Plan Chile 360° Productos Turísticos	Producto A

**IFI:** Instrumento de Fomento Integrado. **VTE:** Vacaciones Tercera Edad. **PENTS:** Programa Estratégico Nacional de Turismo Sustentable. **SIGO:** Sistema Inicial de Gestión Organizacional. **ASPE:** Área Silvestre Protegida del Estado. **SST:** Subsecretaría de Turismo. **ZOIT:** Zona de Interés Turístico.



Destino

# Lagos Llanquihue y Todos Los Santos

Región de Los Lagos

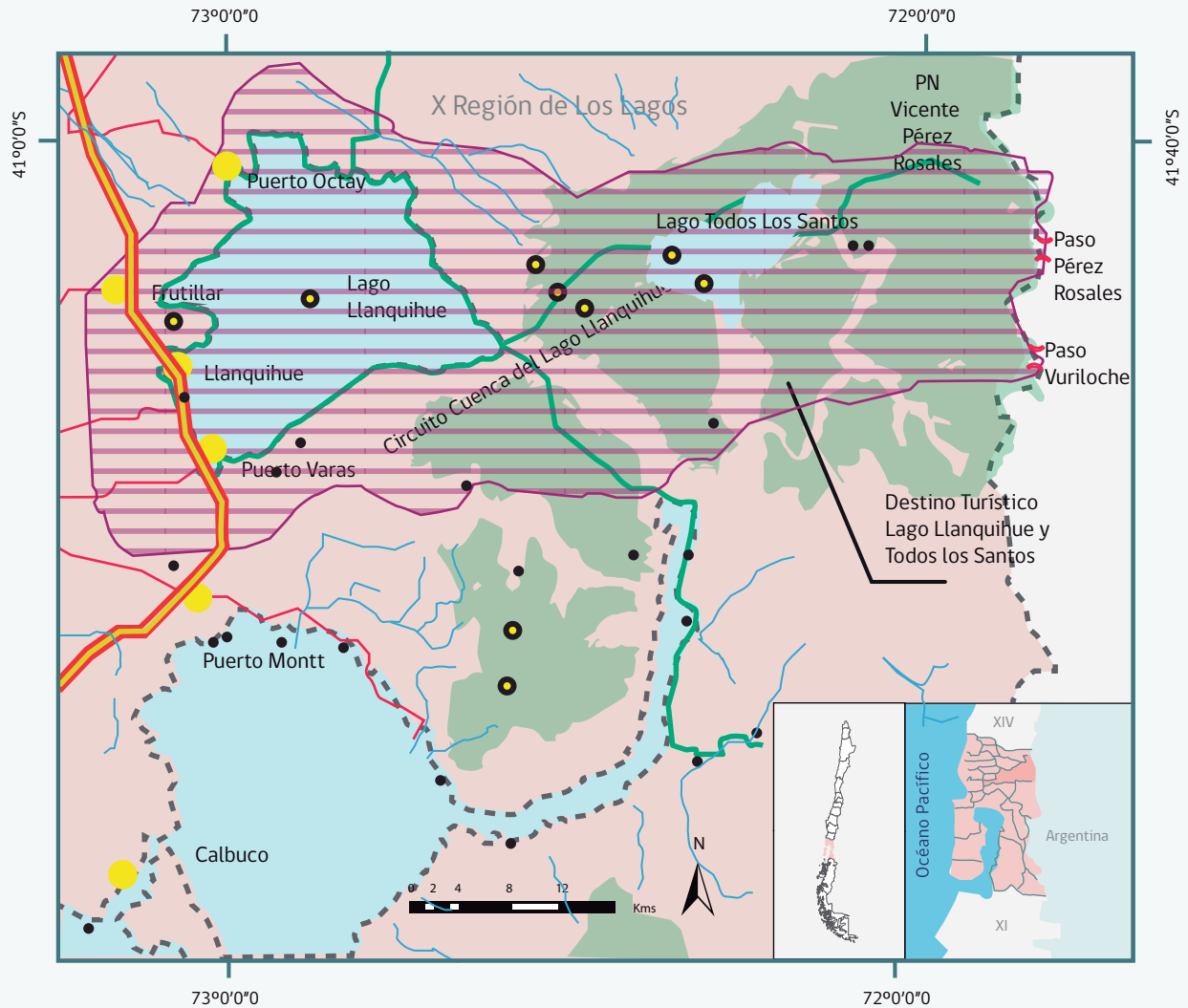
Lago Llanquihue  
Autor: Álvaro Orellana D.

Destino del **Sur de Chile** caracterizado por paisajes lacustres perfectamente encadenados, insertos en un entorno natural de abundante flora y fauna nativa, en donde predomina la presencia del lago Llanquihue, en cuyas riberas se encuentran las ciudades de Puerto Varas, Frutillar y Puerto Octay con playas, equipamiento e infraestructura turística y diversos eventos culturales durante la época estival. Es posible apreciar la influencia germana en su arquitectura y gastronomía. El lago Todos Los Santos, de color esmeralda intenso permite la conexión con Argentina con

servicios para el transporte de vehículos y pasajeros en barco. En este destino destacan amplias zonas de alto valor paisajístico, por sus ríos, volcanes y lagos con varias Areas Protegidas como Parque Nacional Vicente Pérez Rosales, el más visitado del país. Este entorno geográfico permite la realización de deportes náuticos, prácticas de ecoturismo, pesca recreativa, deportes de nieve y montaña y actividades de playa en bordes lacustres. Desde un punto de vista productivo es un destino asociado a la ganadería, actividad lechera, agricultura y salmonicultura.



## Destino: Lago Llanquihue y Todos los Santos / Región de Los Lagos



### ATRATIVOS TURÍSTICOS

- 27 Sitio natural
- 06 Realización técnica, científica o artística
- 02 Folklore
- 14 Museo o manifestación cultural
- 01 Centro o lugar de esparcimiento
- 11 Acontecimiento programado

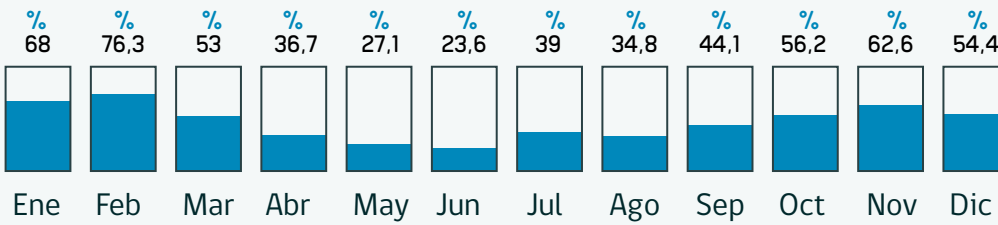
Volcán Osorno - Lago Llanquihue - Lago Todos los Santos - Saltos del Petrohue - Frutillar - Parque Nacional Vicente Pérez Rosales - Sector de Puerto Varas (ZT) - Semanas Musicales de Frutillar - Volcán Calbuco - Balneario Lacustre de Ensenada - Salto Velo de La Novia - Puerto Octay - Río Petrohue - Reserva Nacional Llanquihue - Casino de Juego de Puerto Varas - Teatro del Lago - Centro de Esquí Volcán Osorno

## Información Estadística

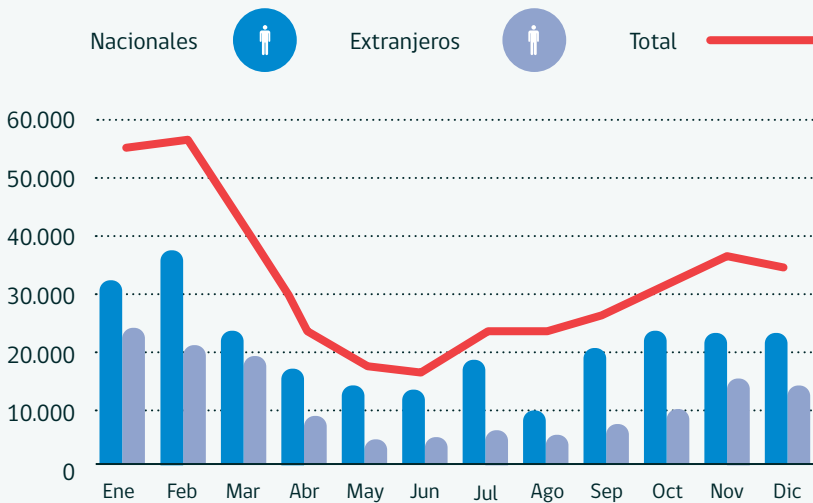
### VISITAS DE TURISTAS NACIONALES Y EXTRANJEROS A SITIOS SNASPE, AÑOS 2008 - 2015 PARQUE NACIONAL VICENTE PÉREZ ROSALES



### TASA DE OCUPABILIDAD EN HABITACIONES, AÑO 2015



### LLEGADAS A ESTABLECIMIENTOS DE ALOJAMIENTO TURÍSTICO (EAT), POR MES. 2015

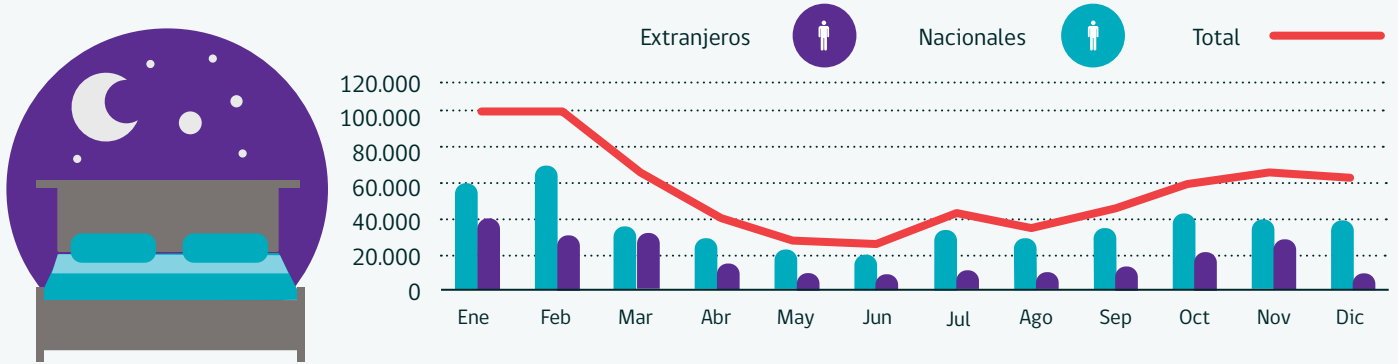


### DISTRIBUCIÓN DE LLEGADAS DE PASAJEROS A EAT SEGÚN RESIDENCIA AÑO 2015

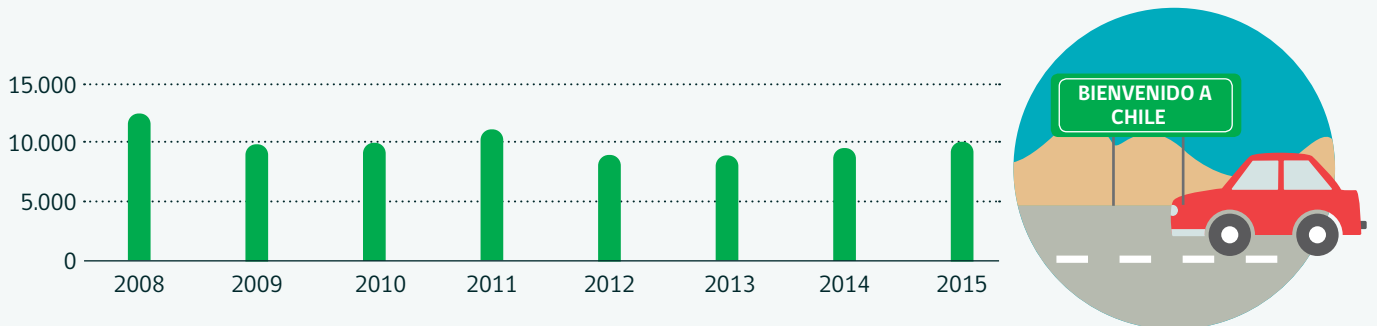


## Información Estadística

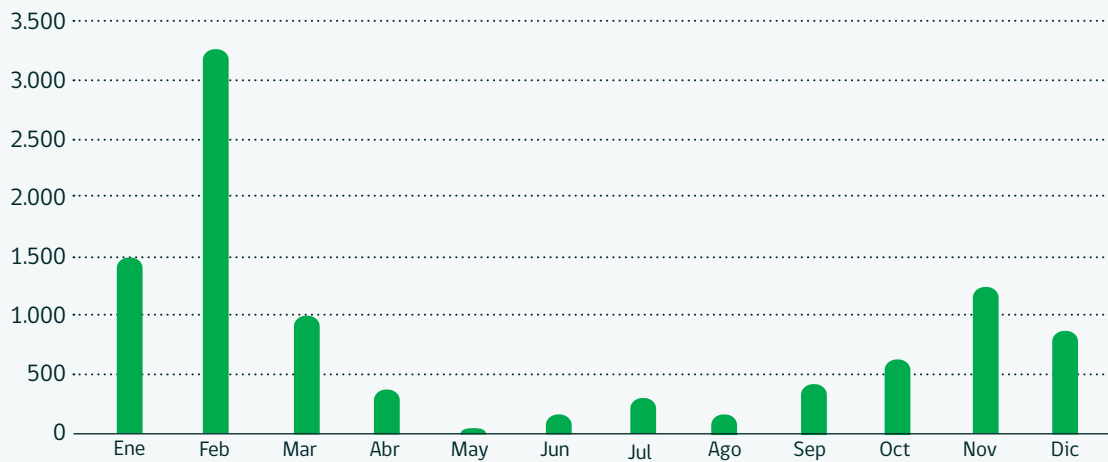
### PERNOCTACIONES EN ESTABLECIMIENTOS DE ALOJAMIENTO TURÍSTICO (EAT), POR MES, AÑO 2015



### LLEGADAS DE TURISTAS EXTRANJEROS POR PASO FRONTERIZO PÉREZ ROSALES, POR AÑO. 2008 - 2015



### LLEGADAS DE TURISTAS EXTRANJEROS POR PASO FRONTERIZO PÉREZ ROSALES, POR MES. AÑO 2015



## Información Estadística

### PROGRAMAS DE TURISMO SOCIAL DE SERNATUR - VACACIONES TERCERA EDAD NACIONAL DESTINO LAGO LLANQUIHUE Y TODOS LOS SANTOS



#### PUERTO VARAS



### PROGRAMAS DE TURISMO SOCIAL DE SERNATUR - GIRAS DE ESTUDIO NACIONAL DESTINO LAGO LLANQUIHUE Y TODOS LOS SANTOS

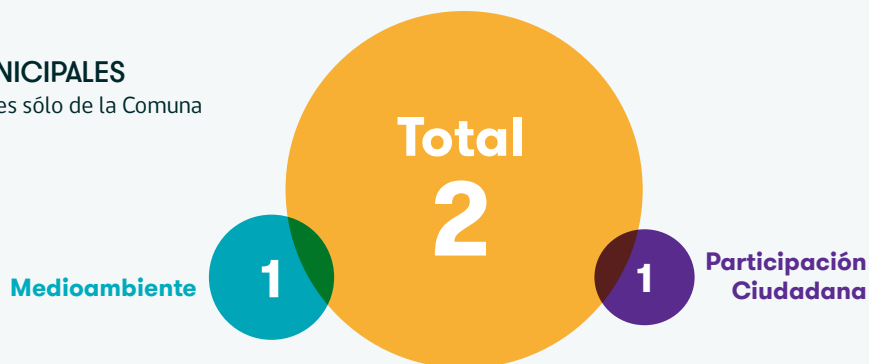
#### PUERTO VARAS



## Información y Gestión Territorial

### ORDENANZAS MUNICIPALES

\*Ordenanzas municipales sólo de la Comuna de Puerto Varas.



### OFICINAS DE TURISMO



Oficina de Información Turística Municipal

- Comuna de Puerto Varas
- Comuna de Frutillar

Unidad de Turismo Municipal

- Comuna de Puerto Octay



Límite Urbano

- Comuna de Puerto Varas

Plan Regulador Comunal

- Comuna de Puerto Varas
- Comuna de Puerto Octay
- Comuna de Llanquihue
- Comuna de Frutillar

## Actividades y tipos de turismo

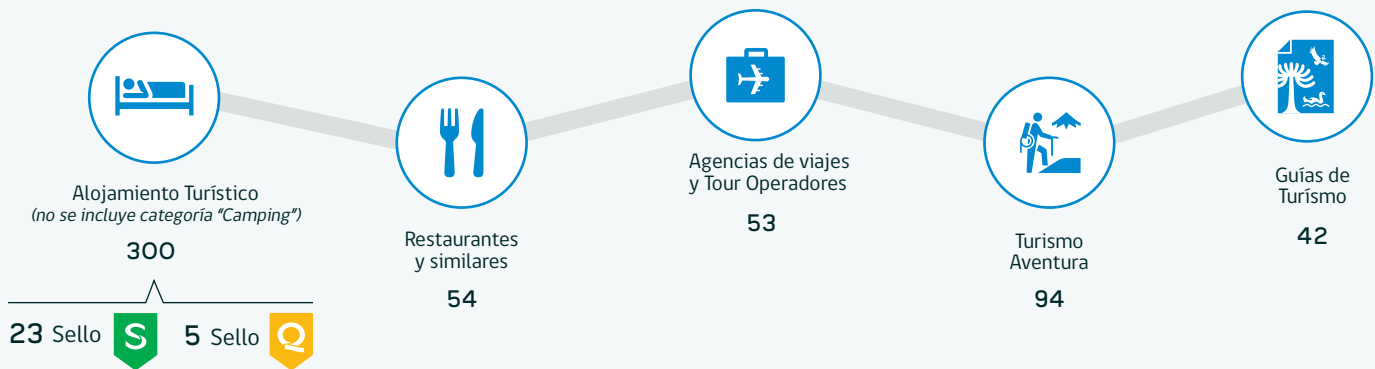
### PRINCIPALES ACTIVIDADES TURÍSTICAS Y TIPOS DE TURISMO EN EL DESTINO



\*Turismo aventura excursión o senderismo, Pesca recreativa, Descenso en balsa o rafting, Escalada en roca, Deslizamiento en cables (Canopy, Tirolesa y Arborismo), Deslizamiento sobre arena, Observación de flora y fauna, Recorrido en vehículos todo terreno, Buceo recreativo, Buceo en apnea, Hidrotrineo o hidrospeed, Canotaje, Barranquismo o Canyoning, Deslizamiento sobre olas: surf, bodyboard, kneeboard y similares, Motos acuáticas y jetsky, Parapente, Parasailing, Heliski y Alas delta (Normas de Calidad asociadas a cada actividad: [www.calidadturistica.cl](http://www.calidadturistica.cl))

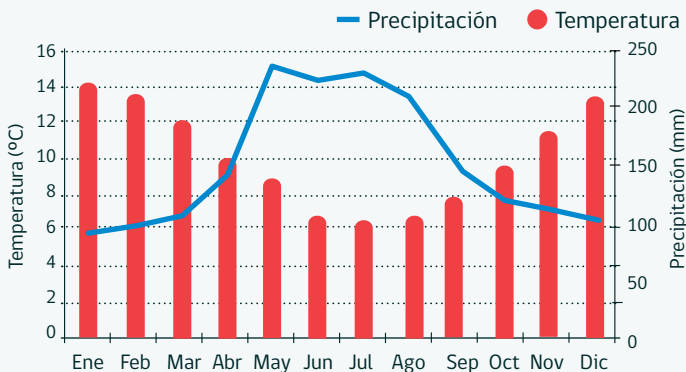
## Servicios Turísticos

### PRINCIPALES SERVICIOS TURÍSTICOS



## Características Climáticas

### CLIMOGRAMA PUERTO MONTT



## Programas e instrumentos vigentes de fomento en turismo

Tipo	Descripción
Programas Turismo Social	VTE Nacional
Programas Estratégicos	Ruta Escenica: Parques Nacionales, Lagos y Volcanes/PENTS
Bienes Públicos	Cicloturismo meso regional
Con inversiones (priorizada por SST)	PN. Vicente Pérez Rosales
Plan Chile 360° Productos Turísticos	Producto A

IFI: Instrumento de Fomento Integrado. VTE: Vacaciones Tercera Edad. SIGO: Sistema Inicial de Gestión Organizacional. ASPE: Área Silvestre Protegida del Estado. SST: Subsecretaría de Turismo. ZOIT: Zona de Interés Turístico

Destino

# Puerto Montt

Región de Los Lagos



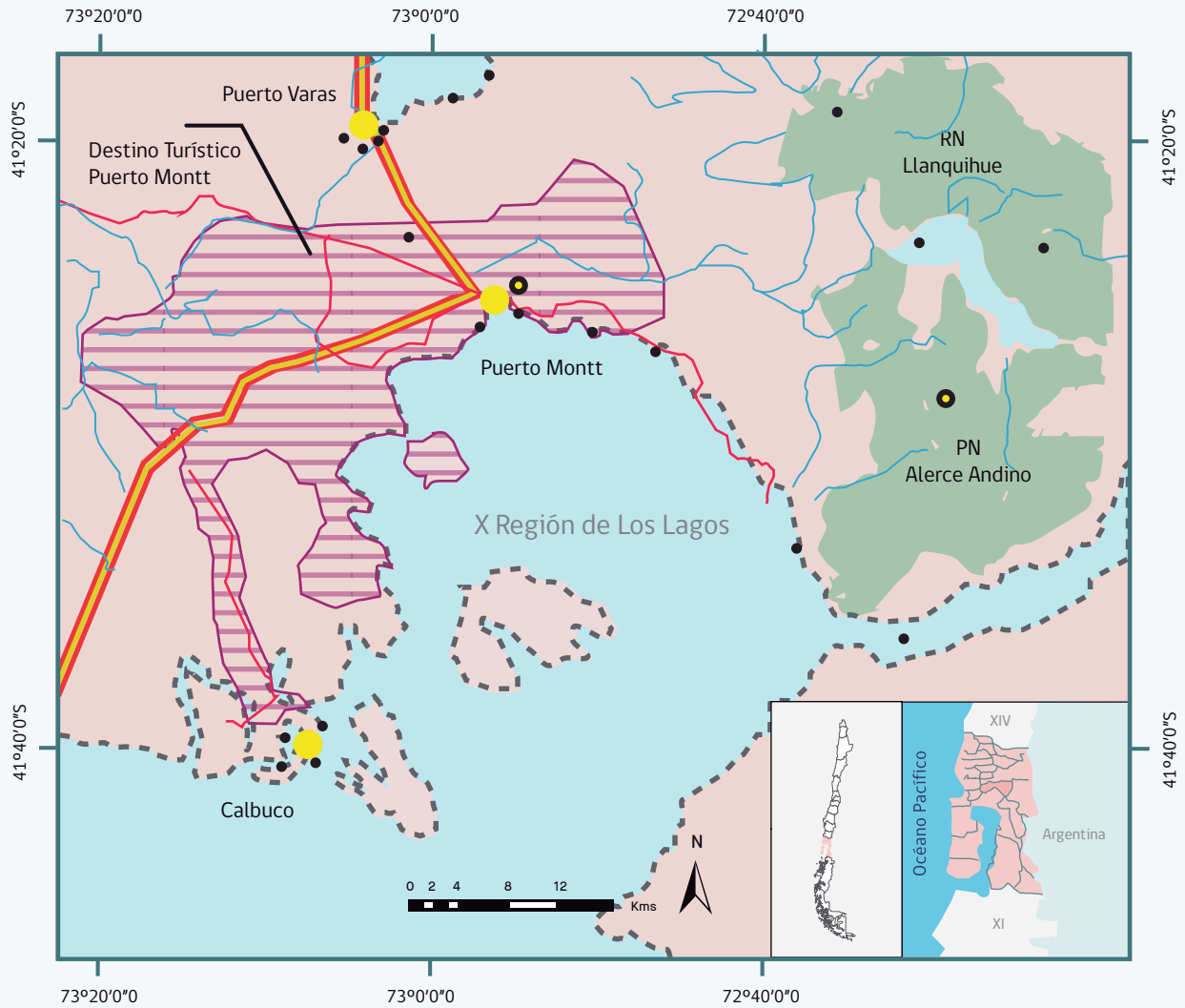
Puerto Montt  
Autora: Macarena Márquez A.

La ciudad de **Puerto Montt**, capital de la Región de Los Lagos, se ubica frente al Seno de Reloncaví y a la Isla de Tenglo con variados servicios y equipamiento turísticos. Junto a Angelmó, famosa y pintoresca caleta, ofrecen una variedad gastronómica de productos del mar y artesanías. Constituye el punto de partida hacia una zona marítima insular, que se inicia con el grupo de islas y canales ubicadas cercanas a este puerto y que caracterizan el sur patagónico chileno. El Archipiélago

de Calbuco, formado por islas rodeadas de tranquilos canales permiten la realización de excursiones. Maullín y Carelmapu, sectores marítimos-costeros destacan por sus playas frente a un mar abierto donde se desarrolla actividad pesquera artesanal. En relación a las áreas protegidas destaca la Reserva Nacional Alerce andino. De igual forma constituye el punto de partida hacia la Carretera Austral.



## Destino: Puerto Montt / Región de Los Lagos



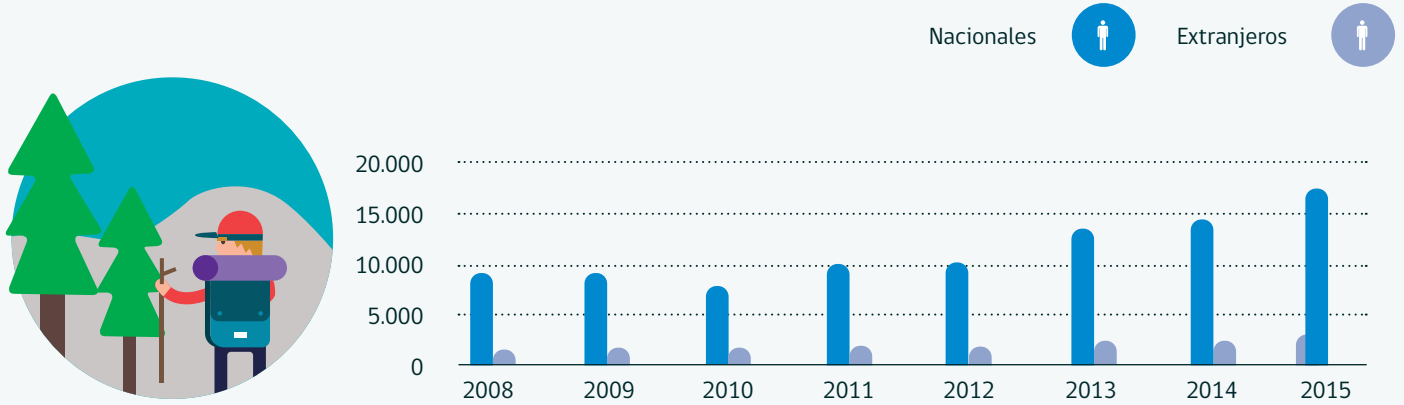
### ATRATIVOS TURÍSTICOS

- 10 Sitio natural
- 05 Realización técnica, científica o artística
- 04 Folklore
- 05 Museo o manifestación cultural
- 0 Centro o lugar de esparcimiento
- 08 Acontecimiento programado

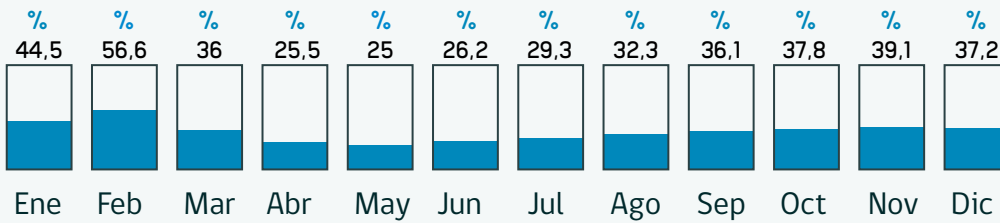
Parque Nacional Alerce Andino - Puerto Montt - Regata de Chiloé - Temporales Teatrales de Puerto Montt - Lago Chapo - Calbuco - Mercado Pesquero y Artesanal de Angelmó - Catedral de Puerto Montt - Capilla y Cementerio Indígena de Caicaen (ZT)

## Información Estadística

### VISITAS DE TURISTAS NACIONALES Y EXTRANJEROS AL PARQUE ALERCE ANDINO, AÑOS 2008 - 2015

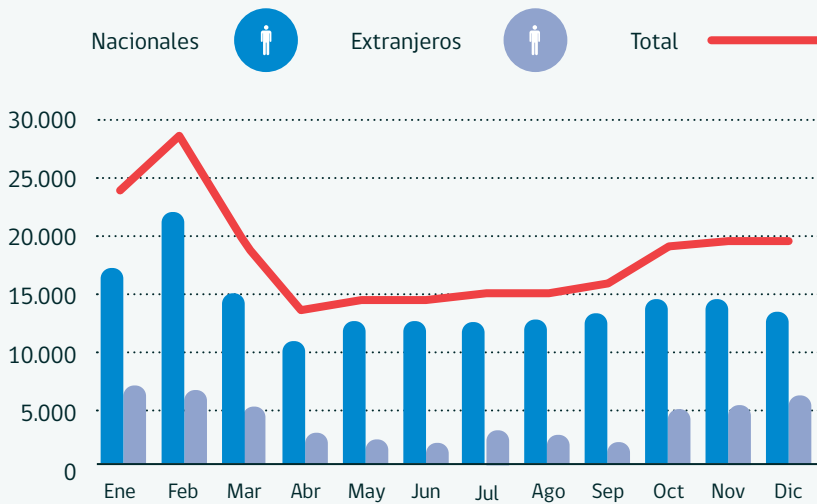


### TASA DE OCUPABILIDAD EN HABITACIONES PUERTO MONTT, AÑO 2015



Puerto Montt

### LLEGADAS A ESTABLECIMIENTOS DE ALOJAMIENTO TURÍSTICO (EAT), POR MES. 2015



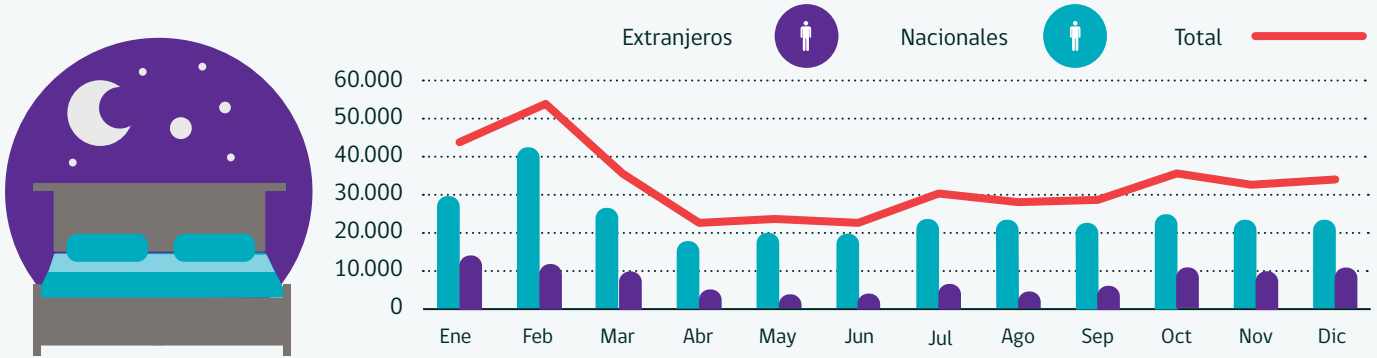
### DISTRIBUCIÓN DE LLEGADAS DE PASAJEROS A EAT SEGÚN RESIDENCIA AÑO 2015



Nota: El destino "Puerto Montt" cuenta con información de tasa de ocupabilidad, llegadas y pernoctaciones proporcionada por el INE correspondiente al destino "Puerto Montt y Alrededores", el cual comprende información agrupada de las siguientes comunas: Puerto Montt, Calbuco, Fresia, Maullín y Los Muermos. Cabe señalar que, el 95% de los Establecimientos de Alojamiento Turístico corresponden a las comunas de Puerto Montt y Calbuco.

## Información Estadística

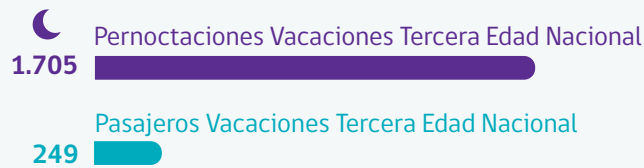
### PERNOCTACIONES EN ESTABLECIMIENTOS DE ALOJAMIENTO TURÍSTICO (EAT), POR MES, AÑO 2015



### PROGRAMAS DE TURISMO SOCIAL DE SERNATUR - VACACIONES TERCERA EDAD NACIONAL DESTINO PUERTO MONTT



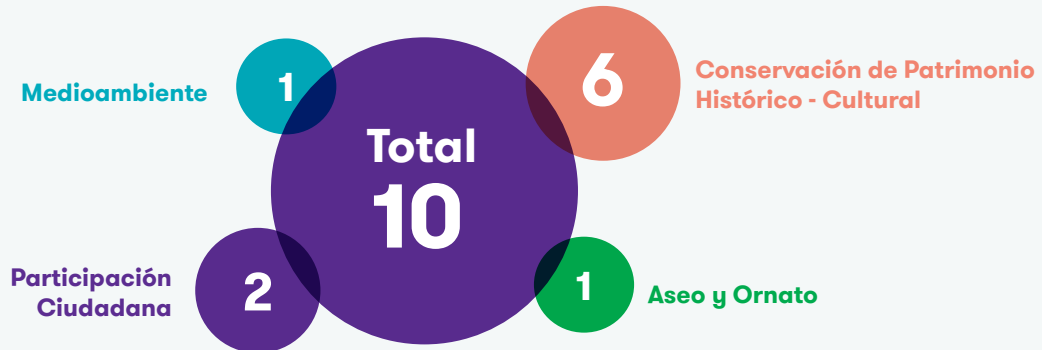
#### PUERTO VARAS



## Información y Gestión Territorial

### ORDENANZAS MUNICIPALES

\*Solo de la Comuna de Puerto Montt.



## Información y Gestión Territorial

### PLADETUR



Comuna Puerto Montt



Comuna Calbuco

### OFICINAS DE TURISMO



Unidad de Turismo Municipal  
• Puerto Montt

Oficina de Información Turística Municipal  
• Puerto Montt  
• Calbuco

Oficina de Información Turística Sernatur  
• Puerto Montt

### INSTRUMENTOS DE PLANIFICACIÓN



Plan Regulador Comunal  
• Puerto Montt  
• Calbuco

Plan Seccional  
• Puerto Montt  
• Calbuco

## Actividades y tipos de turismo

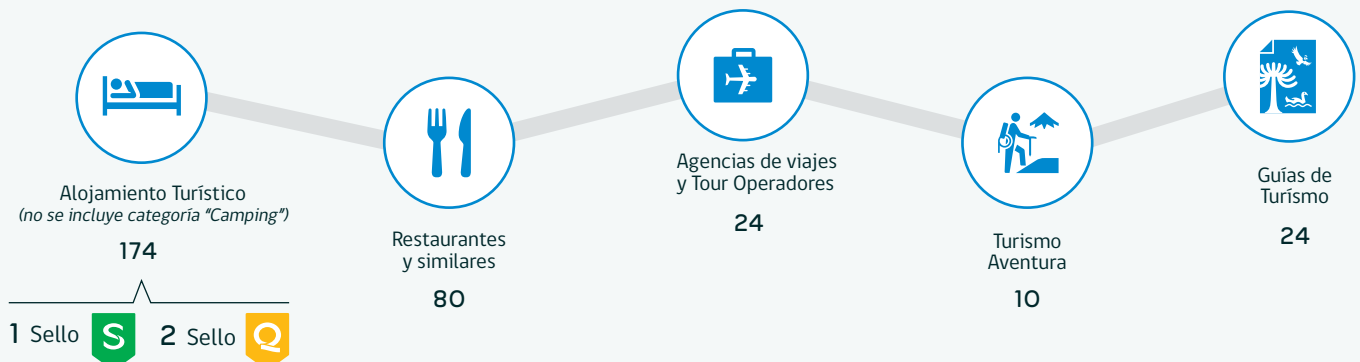
### PRINCIPALES ACTIVIDADES TURÍSTICAS Y TIPOS DE TURISMO EN EL DESTINO



Puerto Montt

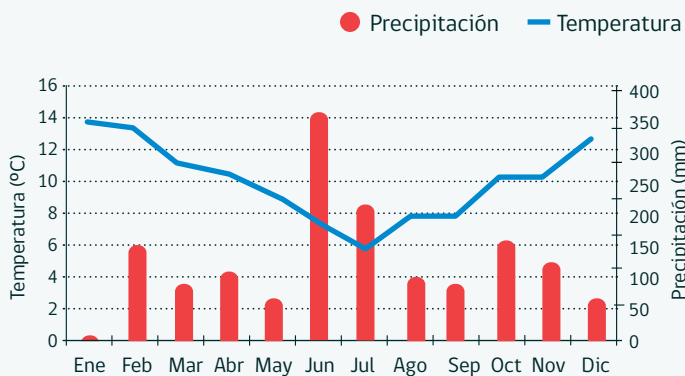
## Servicios Turísticos

### PRINCIPALES SERVICIOS TURÍSTICOS



## Características Climáticas

### CLIMOGRAMA PUERTO MONTT

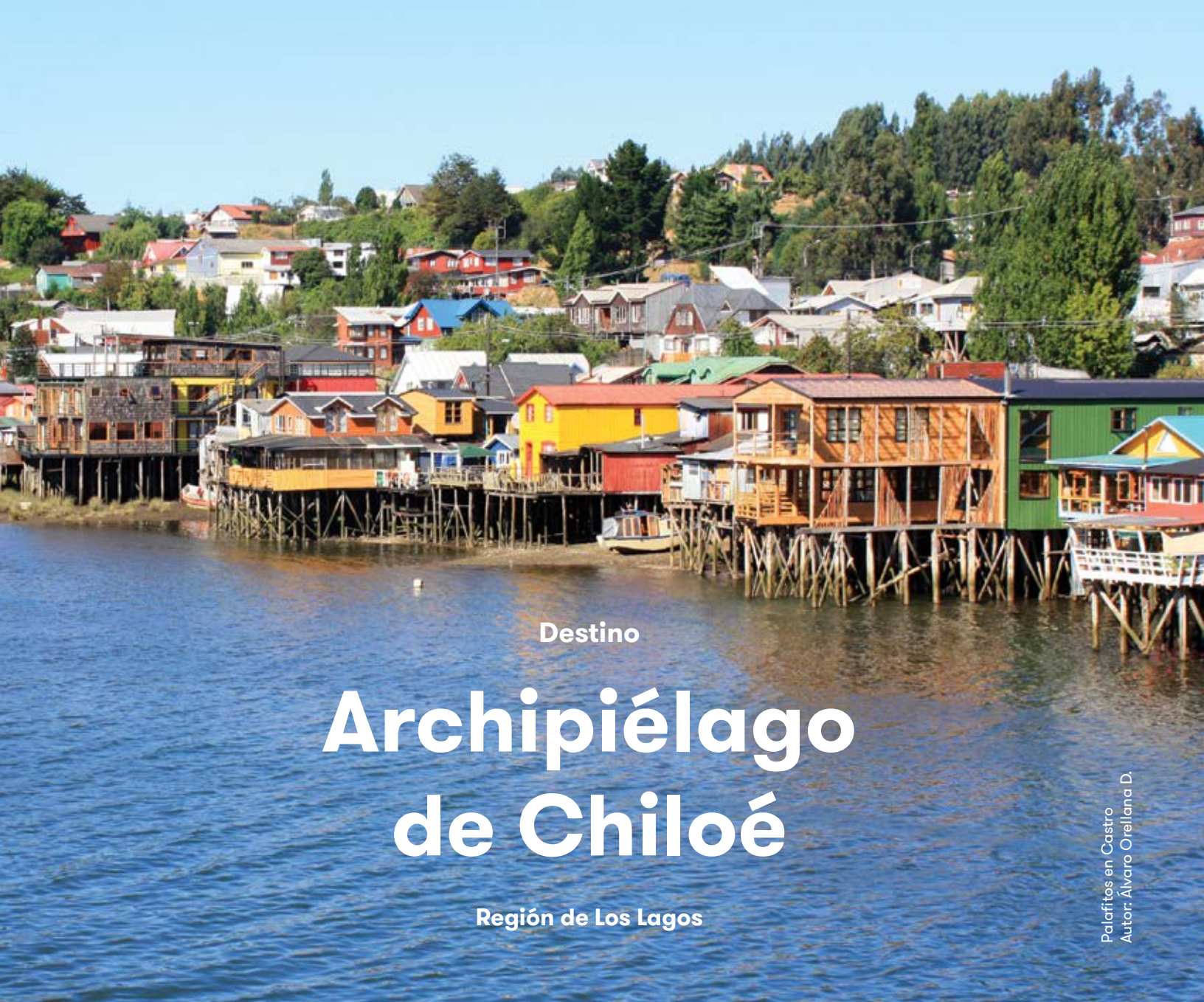


## Programas e instrumentos vigentes de fomento en turismo

Tipo	Descripción
Programas Turismo Social	VTE Nacional
Bienes Públicos	Cicloturismo meso regional Geoturismo, meso regional Turismo Termal, meso regional Puesta en valor de las ASPE, implementando actividades y contenidos que contribuyan al desarrollo productivo del sector turístico, Chiloé

**IFI:** Instrumento de Fomento Integrado. **VTE:** Vacaciones Tercera Edad. **SIGO:** Sistema Inicial de Gestión Organizacional. **ASPE:** Área Silvestre Protegida del Estado. **SST:** Subsecretaría de Turismo. **ZOIT:** Zona de Interés Turístico





Destino

# Archipiélago de Chiloé

Región de Los Lagos

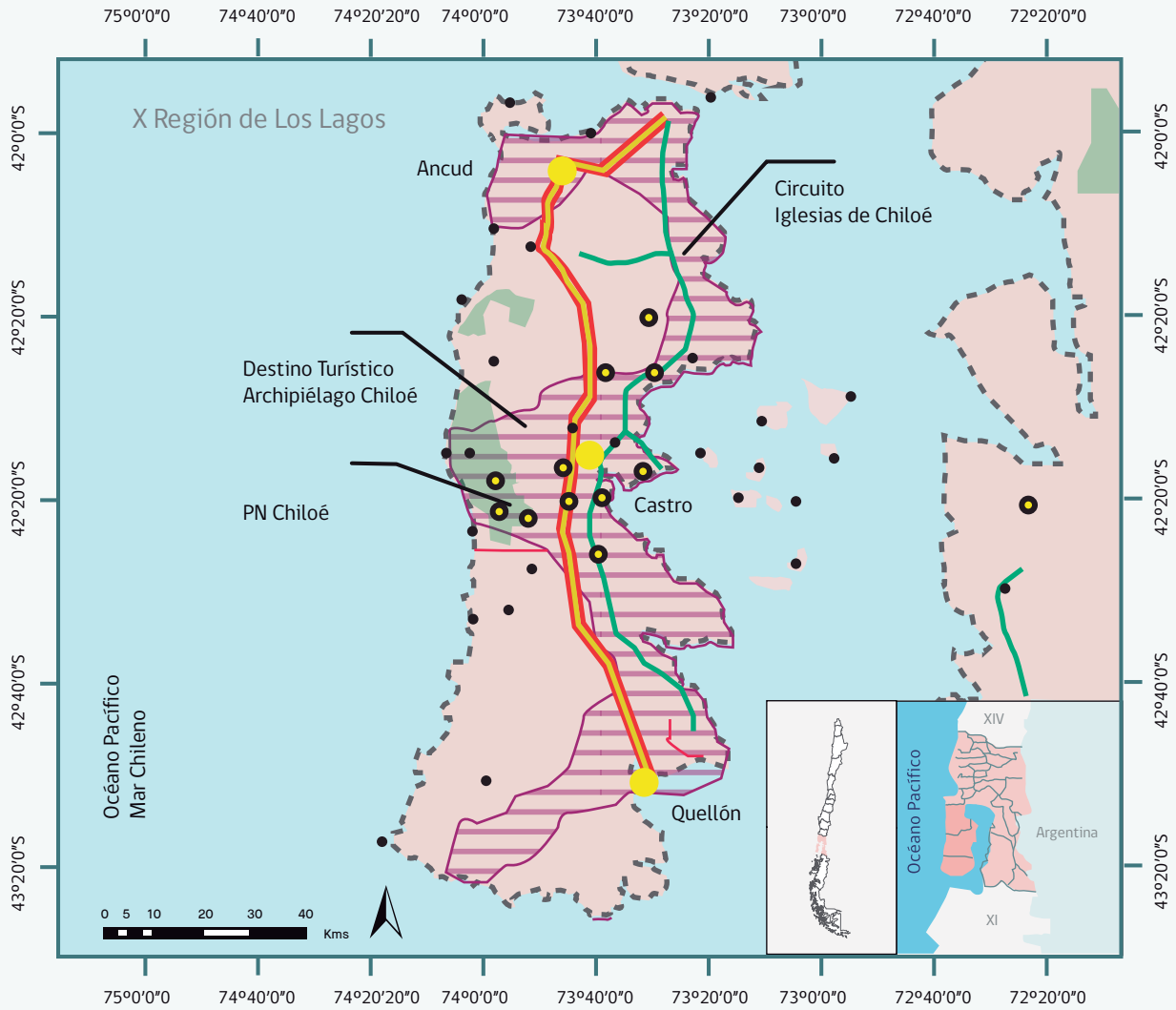
Palafitos en Castro  
Autor: Álvaro Orellana D.

El destino de **Chiloé**, ubicado en la zona austral de Chile, comprende la isla grande y un archipiélago de 40 islas, de las cuales 35 están habitadas. Prevalece un paisaje natural con amplias áreas protegidas y zonas vírgenes, donde lagos, termas, ríos, cascadas conviven con poblados que se han caracterizado por sus tradiciones y leyendas y gastronomía que incluye curantos, mariscos, pescados y todo acompañado por las gran variedad de papas chilotas. La actividad turística se desarrolla en torno al agroturismo, compartiendo la tradicional casa de madera y tejuelas. La religiosidad de su gente esta reflejada en sus iglesias en cada rincón de la isla que

datan del siglo XVIII y XIX construidas en maderas nobles como alerce y ciprés, de las cuales 16, por su valor arquitectónico, han sido declaradas Patrimonio de la Humanidad por la UNESCO. Uno de los destinos turísticos más famosos de Chile y sobre todo entre los Chilenos. Sustenta su economía en actividades marítimas y agricultura. Un atractivo por excelencia de Chiloé, lo constituyen sus palafitos, casas construidas sobre pilares de madera ubicados en el mar. En la actualidad Chiloé ofrece una amplia gama de servicios y equipamiento turístico, y variadas formas de accesibilidad entre las cuales se encuentra el nuevo aeropuerto.



## Destino: Archipiélago de Chiloé / Región de Los Lagos



Destinos Turísticos	Río	<u>Red Vial</u>	<u>Atractivos Turísticos</u>
SNASPE	Circuitos turísticos	Ruta 5	Nacional
ZOIT	Pasos fronterizos	Pavimento	Internacional
Salar	Ciudades principales		

### ATRATIVOS TURÍSTICOS

<b>47</b>		Sitio natural
<b>2</b>		Realización técnica, científica o artística
<b>21</b>		Museo o manifestación cultural
<b>25</b>		Folklore
<b>0</b>		Centro o lugar de esparcimiento
<b>19</b>		Acontecimiento programado

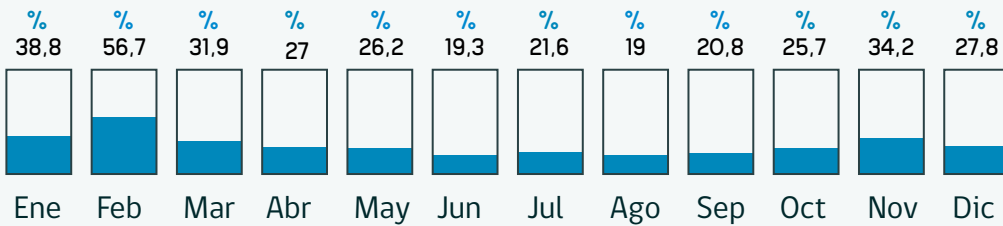
Castro - Iglesia de Detif (MH y PHU) - Iglesia de Ichuac (MH y PHU) - Iglesia de Vilupulli (MH y PHU) - Iglesia de Rilán (MH y PHU) - Iglesia San Francisco de Castro (MH y PHU) - Iglesia de Nercon (MH y PHU) - Iglesia de Chelín (MH y PHU) - Iglesia de Dalcahue (MH y PHU) - Iglesia de Colo (MH y PHU) - Iglesia de Aldachildo (MH y PHU) - Iglesia de Chonchi (MH y PHU) - Iglesia de Achao (MH y PHU) - Iglesia de Quinchao (MH y PHU) - Iglesia de Caguach (MH y PHU) - Iglesia de Tenaun (MH y PHU) - Iglesia de San Juan (MH y PHU) - Festival Costumbrista Chilote en Castro

## Información Estadística

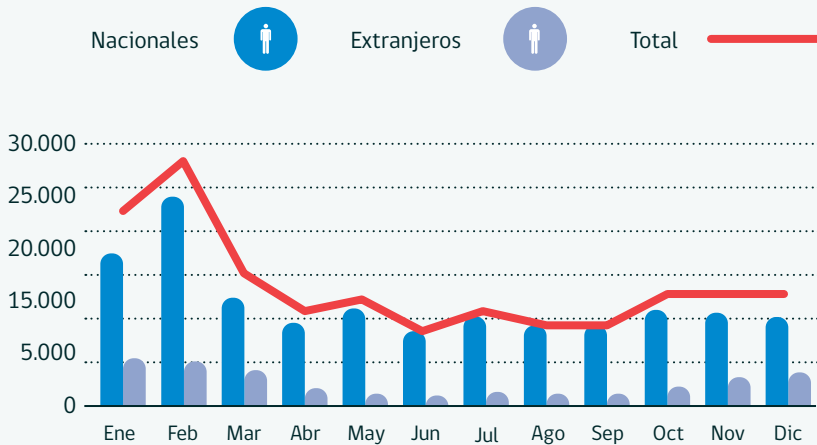
### VISITAS DE TURISTAS NACIONALES Y EXTRANJEROS AL PARQUE NACIONAL CHILOÉ, AÑOS 2008 - 2015



### TASA DE OCUPABILIDAD EN HABITACIONES, AÑO 2015



### LLEGADAS A ESTABLECIMIENTOS DE ALOJAMIENTO TURÍSTICO (EAT), POR MES. 2015

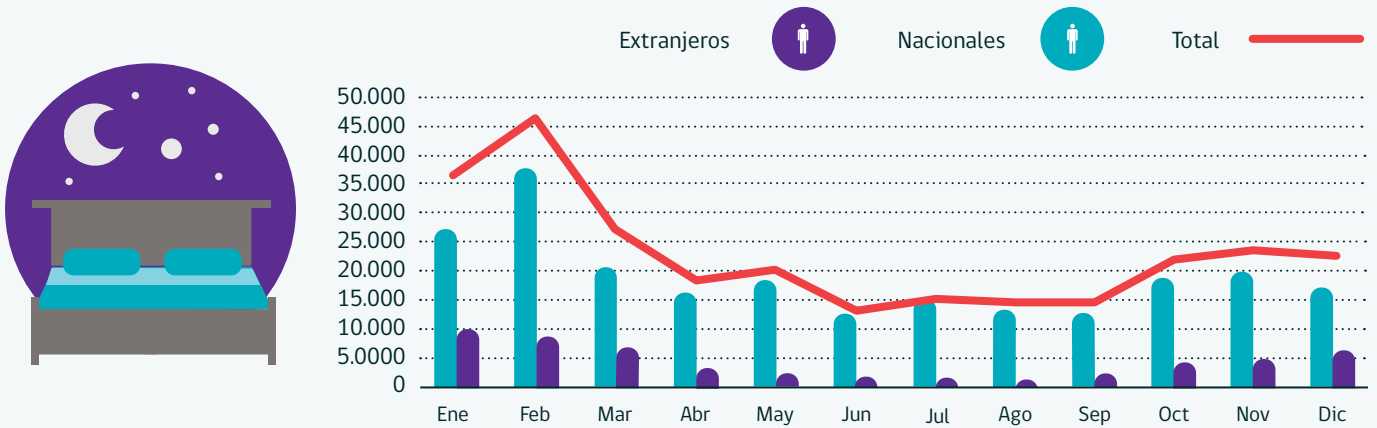


### DISTRIBUCIÓN DE LLEGADAS DE PASAJEROS A EAT SEGÚN RESIDENCIA AÑO 2015



## Información Estadística

### PERNOCTACIONES EN ESTABLECIMIENTOS DE ALOJAMIENTO TURÍSTICO (EAT), POR MES, AÑO 2015



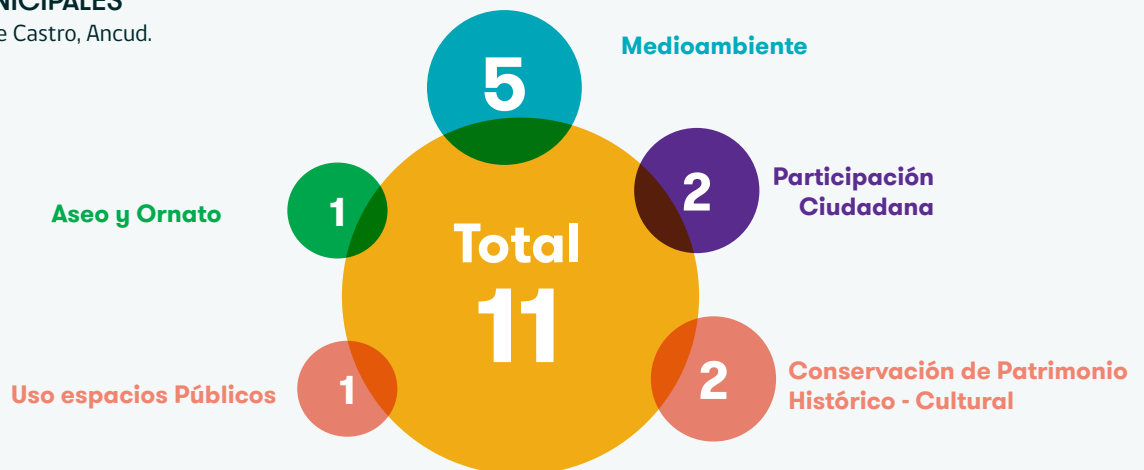
### PROGRAMAS DE TURISMO SOCIAL DE SERNATUR - VACACIONES TERCERA EDAD NACIONAL DESTINO CHILOÉ



## Información y Gestión Territorial

### ORDENANZAS MUNICIPALES

\*Solo de las Comunas de Castro, Ancud.



## PLADETUR



Comuna Ancud

## OFICINAS DE TURISMO



### Unidad de Turismo Municipal

- Comuna de Ancud
- Comuna de Castro
- Comuna de Chonchi
- Comuna de Quellón

### Oficina de Información Turística Municipal

- Comuna de Ancud
- Comuna de Castro
- Comuna de Chonchi
- Comuna de Quellón

### Oficina de Información Turística Sernatur

- Comuna de Ancud

## INSTRUMENTOS DE PLANIFICACIÓN



### Límite Urbano

- Comuna de Quemchi
- Comuna de Dalcahue
- Comuna de Puqueldón

### Plan Regulador Comunal

- Comuna de Castro,
- Comuna de Chonchi,
- Comuna de Quellón
- Comuna de Quellón

### Plan Seccional

- Comuna de Ancud

## Actividades y tipos de turismo

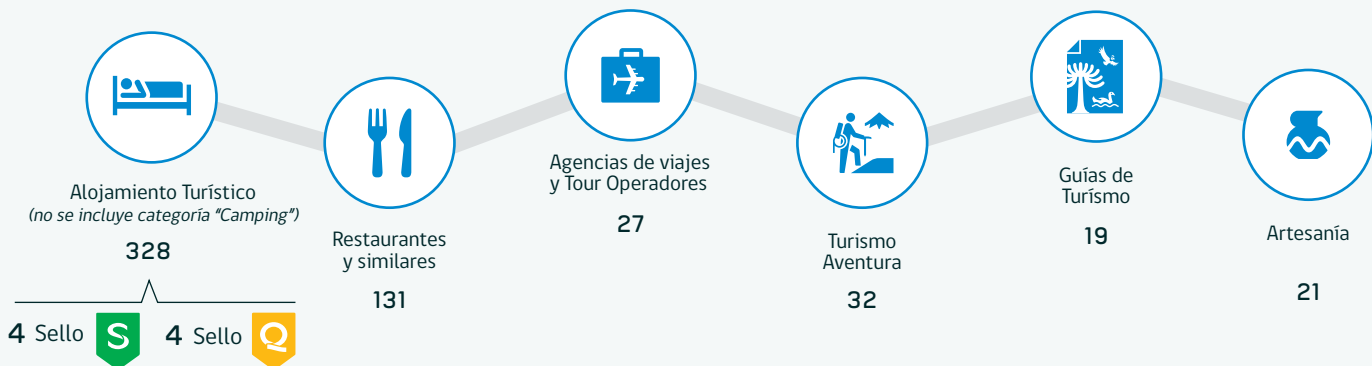
### PRINCIPALES ACTIVIDADES TURÍSTICAS Y TIPOS DE TURISMO EN EL DESTINO



\*Turismo aventura excursión o senderismo, Pesca recreativa, Descenso en balsa o rafting, Escalada en roca, Deslizamiento en cables (Canopy, Tirolesa y Arborismo), Deslizamiento sobre arena, Observación de flora y fauna, Recorrido en vehículos todo terreno, Buceo recreativo, Buceo en apnea, Hidrotrineo o hidrospeed, Canotaje, Barranquismo o Canyoning, Deslizamiento sobre olas: surf, bodyboard, kneeboard y similares, Motos acuáticas y jetsky, Parapente, Parasailing, Heliski y Alas delta (Normas de Calidad asociadas a cada actividad: [www.calidadturistica.cl](http://www.calidadturistica.cl))

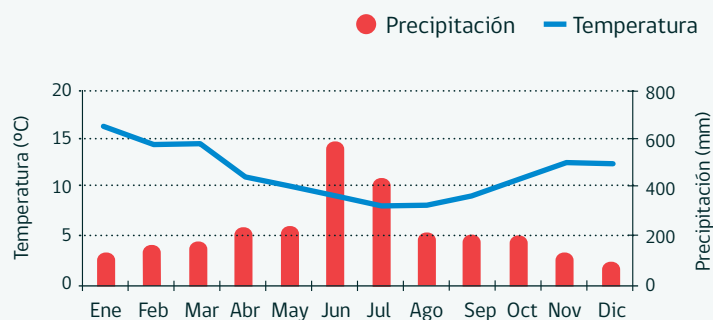
## Servicios Turísticos

### PRINCIPALES SERVICIOS TURÍSTICOS



## Características Climáticas

### CLIMOGRAMA ANCUD



## Programas e instrumentos vigentes de fomento en turismo

Tipo	Descripción
IFI	✓
Programas Turismo Social	VTE Nacional VTE Intraregional
Programas Estratégicos	PENTS
SIGO	Castro
Más Capaz	Ancud
Bienes Públicos	Cicloturismo meso regional Geoturismo, meso regional Turismo Termal, meso regional Puesta en valor de las ASPE, implementando actividades y contenidos que contribuyan al desarrollo productivo del sector turístico, Chiloé
ASPE Con inversiones (priorizada por SST)	P.N. Chiloé
ZOIT	Castro
Turismo Indígena (destino turísticos con pertinencia Indígena SST)	Archipiélago de Chiloé
Plan Chile 360° Productos Turísticos	Producto Estrella

**IFI:** Instrumento de Fomento Integrado. **VTE:** Vacaciones Tercera Edad. **PENTS:** Programa Estratégico Nacional de Turismo Sustentable. **SIGO:** Sistema Inicial de Gestión Organizacional. **ASPE:** Área Silvestre Protegida del Estado. **SST:** Subsecretaría de Turismo. **ZOIT:** Zona de Interés Turístico.





Destino

# Coyhaique y Puerto Aysén

Región de Aysén del General Carlos Ibáñez del Campo

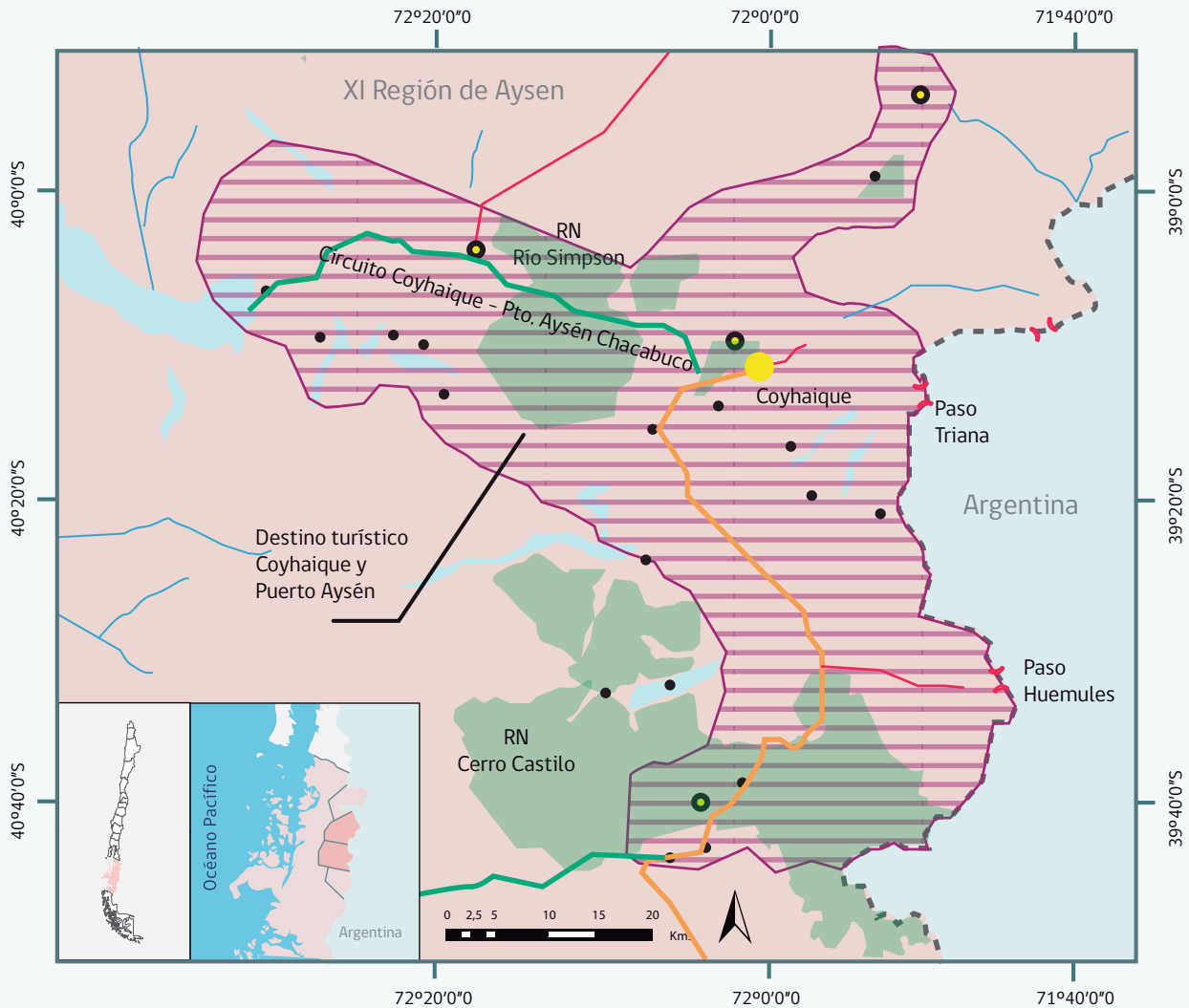
Carretera Austral, Cascada La Virgen  
Gentileza: chile365.cl

Esta área presenta el mayor y mejor equipamiento turístico, accesos e infraestructura de la Región de Aysén, ya que en ella se localizan la Capital Regional **Coyhaique**, **Puerto Aysén**, **Puerto Chacabuco** y el **aeropuerto de Balmaceda**. Turísticamente, se presentan posibilidades de desarrollar actividades de pesca deportiva en los ríos Simpson, Ñirehuao y La Paloma, reconocidos a nivel internacional por la pesca con mosca. El paisaje es variado, ya que el área es transversal y abarca desde el litoral con firdos y canales y abundante vegetación nativa, hasta la Pampa Patagónica con sus características planicies de coironales. Otras acti-

vidades están asociadas al turismo de aventura como el rafting, kayak, ciclismo, caminatas y cabalgatas las que junto al turismo rural, especialmente el agroturismo, se perfilan como productos potenciales de interés. Destino en el que destacan los atractivos naturales, con la posibilidad de visitar parques y reservas nacionales, miradores y es la puerta de entrada a la Patagonia Chilena. La actividad turística se ha desarrollado en gran parte gracias a la Carretera Austral (Ruta7) lo que ha permitido un amplio auge de ciclistas nacionales y extranjeros que recorren ese largo destino.



## Destino: Coyhaique y Puerto Aysén / Región de Aysén



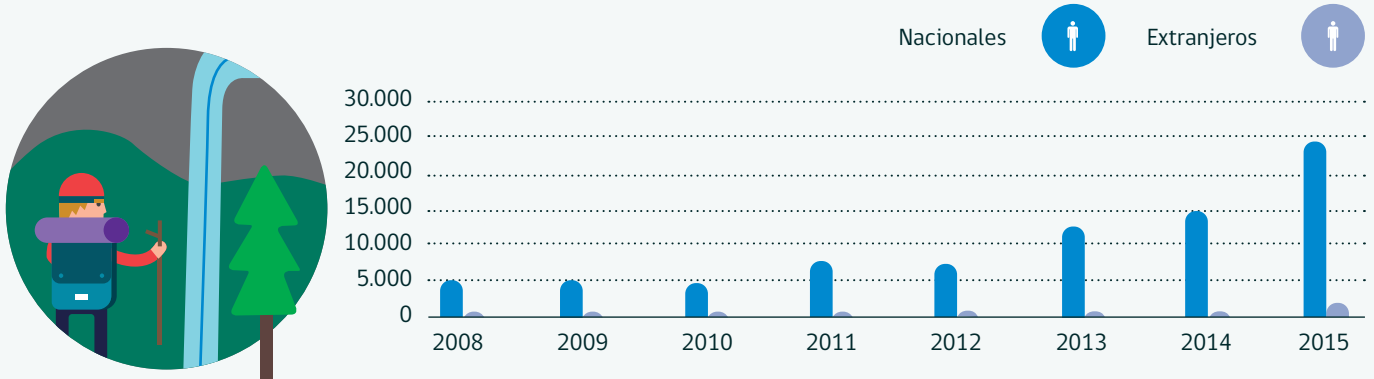
### ATRATIVOS TURÍSTICOS

- 71 Sitio natural
- 5 Realización técnica, científica o artística
- 3 Museo o manifestación cultural
- 4 Folklore
- 16 Acontecimiento programado

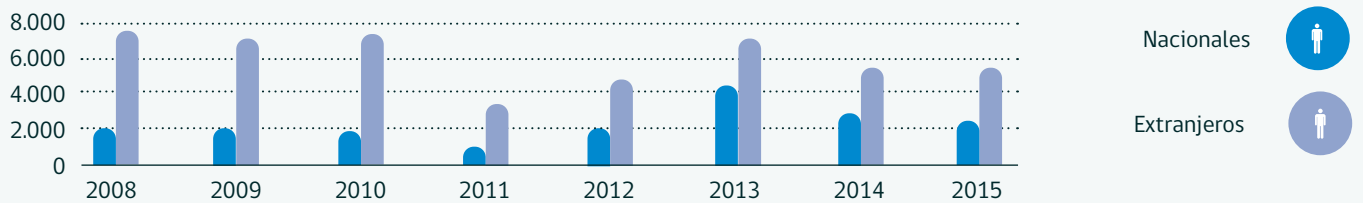
Ventisquero San Rafael - Campo de Hielo Nortel - Río Mañihuales - Parque Nacional Laguna San Rafael - Coyhaiquel - Río Nirehuao - Ruta Austral Coyhaique - Monte San Valentín - Laguna San Rafael - Carrera de Aventura-Desafío Aysén Invernal - Carrera de Aventura- Desafío Aysén Verano - Ice Fest Patagónico - Jineteada Internacional - Raid Solidario Club de Leones - Río Simpson - Fiordo Aysén - Puerto Chacabuco - Puerto Bonito - Reserva Nacional Río Simpson - Reserva Nacional Trapananda - Reserva Nacional Cerro Castillo - Reserva Nacional Coyhaique - Reserva Nacional Las Guaitecas - Reserva Nacional Mañihuales - Ventisquero Exploradores

## Información Estadística

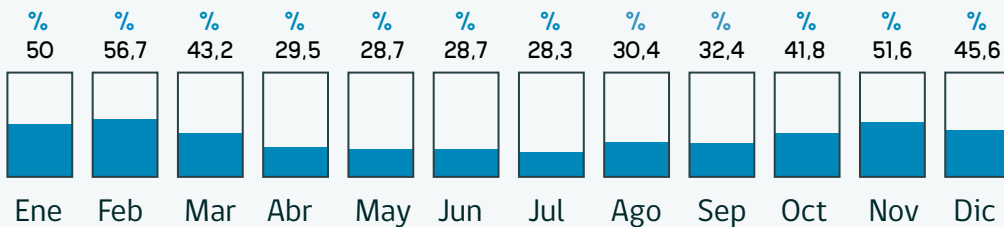
### VISITAS DE TURISTAS NACIONALES Y EXTRANJEROS A LA RESERVA NACIONAL COYHAIQUE, AÑOS 2008 - 2015



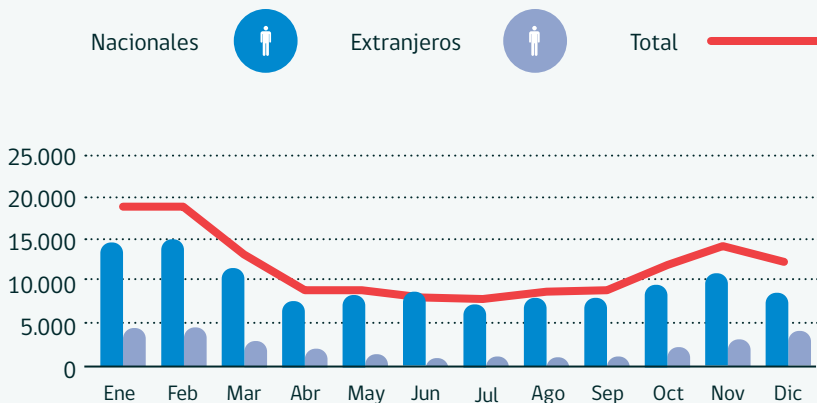
### VISITAS DE TURISTAS NACIONALES Y EXTRANJEROS A LA RESERVA NACIONAL RÍO SIMPSON, AÑOS 2008 - 2015



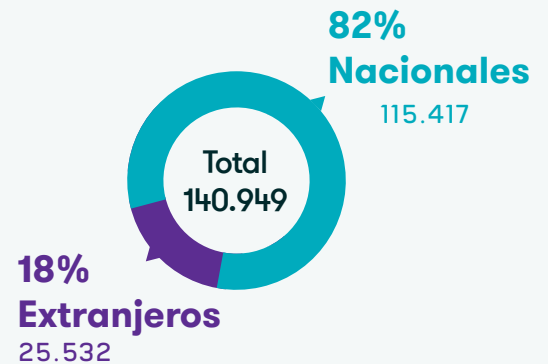
### TASA DE OCUPABILIDAD EN HABITACIONES, AÑO 2015



### LLEGADAS A ESTABLECIMIENTOS DE ALOJAMIENTO TURÍSTICO (EAT), POR MES. 2015

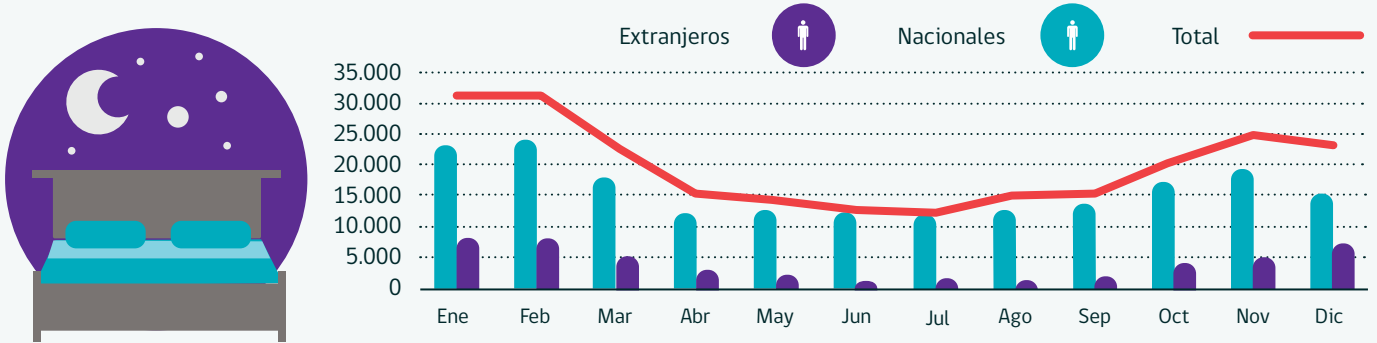


### DISTRIBUCIÓN DE LLEGADAS DE PASAJEROS A EAT SEGÚN RESIDENCIA AÑO 2015

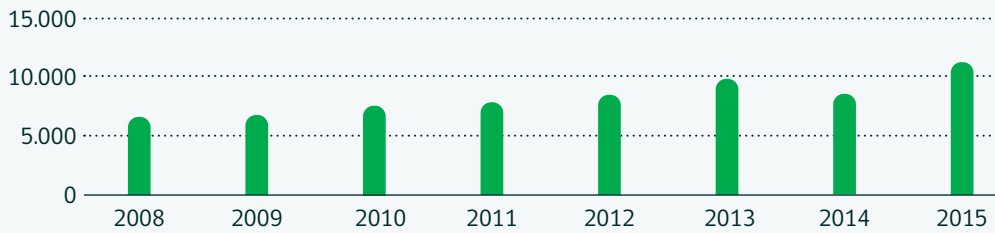


## Información Estadística

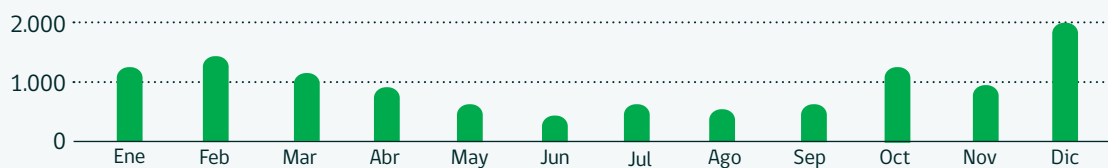
### PERNOCTACIONES EN ESTABLECIMIENTOS DE ALOJAMIENTO TURÍSTICO (EAT), POR MES, AÑO 2015



### LLEGADAS DE TURISTAS EXTRANJEROS POR PASO FRONTERIZO COYHAIQUE ALTO, POR AÑO. 2008 - 2015



### LLEGADAS DE TURISTAS EXTRANJEROS POR PASO FRONTERIZO COYHAIQUE ALTO, POR MES. AÑO 2015

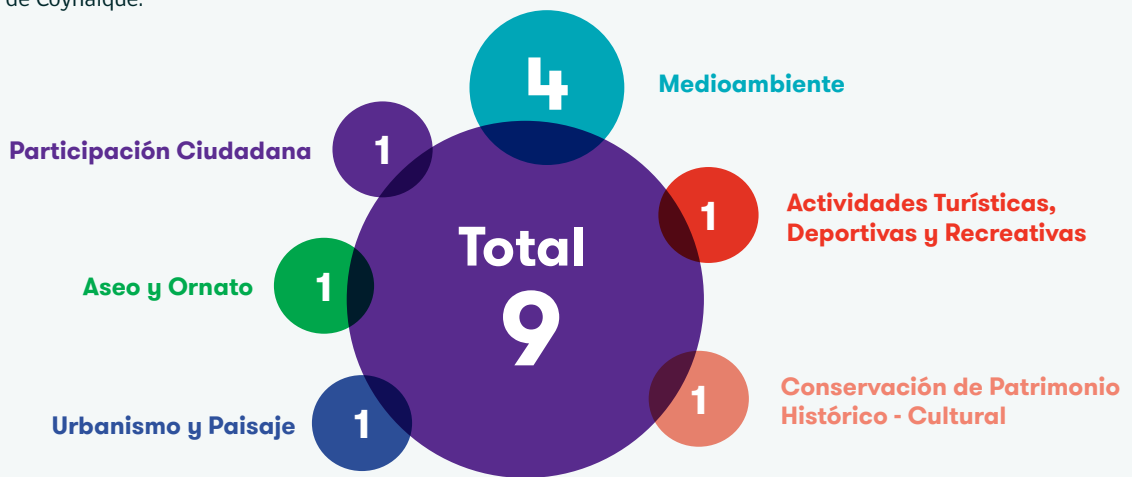


PROGRAMAS DE TURISMO SOCIAL DE SERNATUR - VACACIONES TERCERA EDAD NACIONAL DESTINO COYHAIQUE Y PUERTO AYSÉN



Información y Gestión Territorial

ORDENANZAS MUNICIPALES  
\*Solo de la Comuna de Coyhaique.



Coyhaique y Puerto Aysén

PLADETUR



Comuna Puerto Aysén



Comuna Coyhaique

OFICINAS DE TURISMO



Oficina de Información Turística Municipal  
• Coyhaique  
• Puerto Aysén

Oficina de Información Turística Sernatur  
• Coyhaique

INSTRUMENTOS DE PLANIFICACIÓN



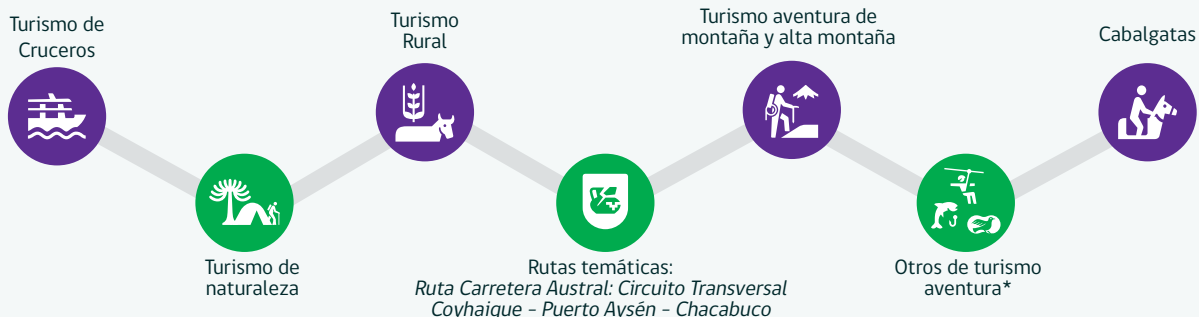
Límite Urbano  
• Coyhaique  
• Puerto Aysén

Plan Regulador Comunal  
• Coyhaique  
• Puerto Aysén

Plan Seccional  
• Coyhaique  
• Puerto Aysén

## Actividades y tipos de turismo

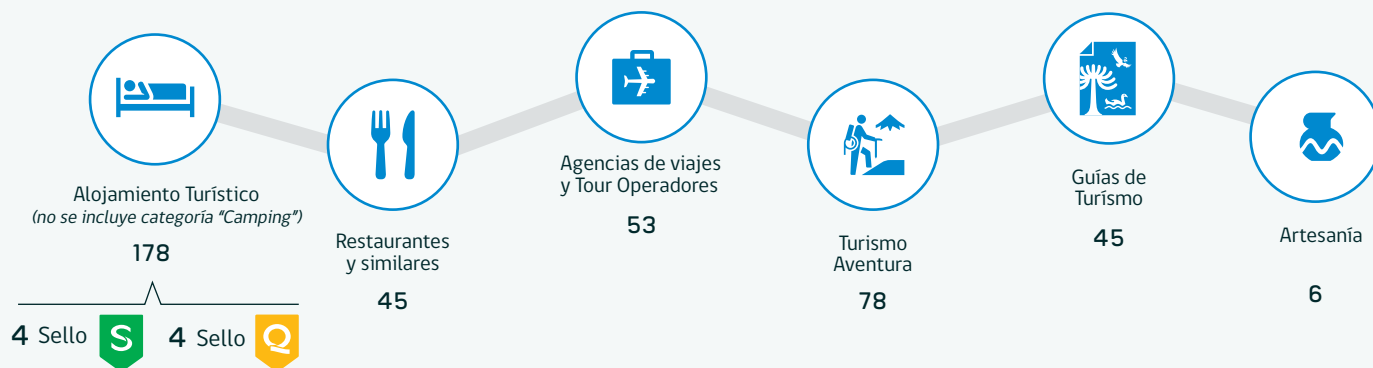
### PRINCIPALES ACTIVIDADES TURÍSTICAS Y TIPOS DE TURISMO EN EL DESTINO



\*Turismo aventura excursión o senderismo, Pesca recreativa, Descenso en balsa o rafting, Escalada en roca, Deslizamiento en cables (Canopy, Tirolesa y Arborismo), Deslizamiento sobre arena, Observación de flora y fauna, Recorrido en vehículos todo terreno, Buceo recreativo, Buceo en apnea, Hidrotrineo o hidrospeed, Canotaje, Barranquismo o Canyoning, Deslizamiento sobre olas: surf, bodyboard, kneeboard y similares, Motos acuáticas y jetsky, Parapente, Parasailing, Heliski y Alas delta (Normas de Calidad asociadas a cada actividad: [www.calidadturistica.cl](http://www.calidadturistica.cl))

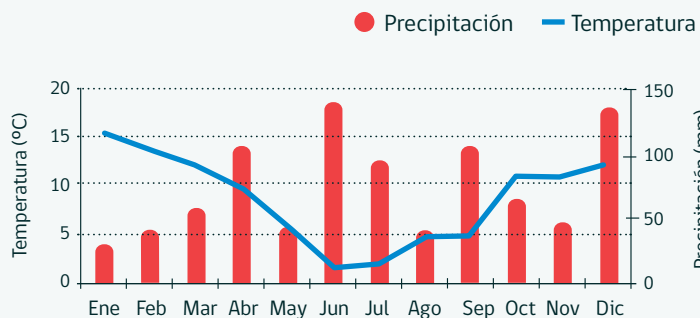
## Servicios Turísticos

### PRINCIPALES SERVICIOS TURÍSTICOS



## Características Climáticas

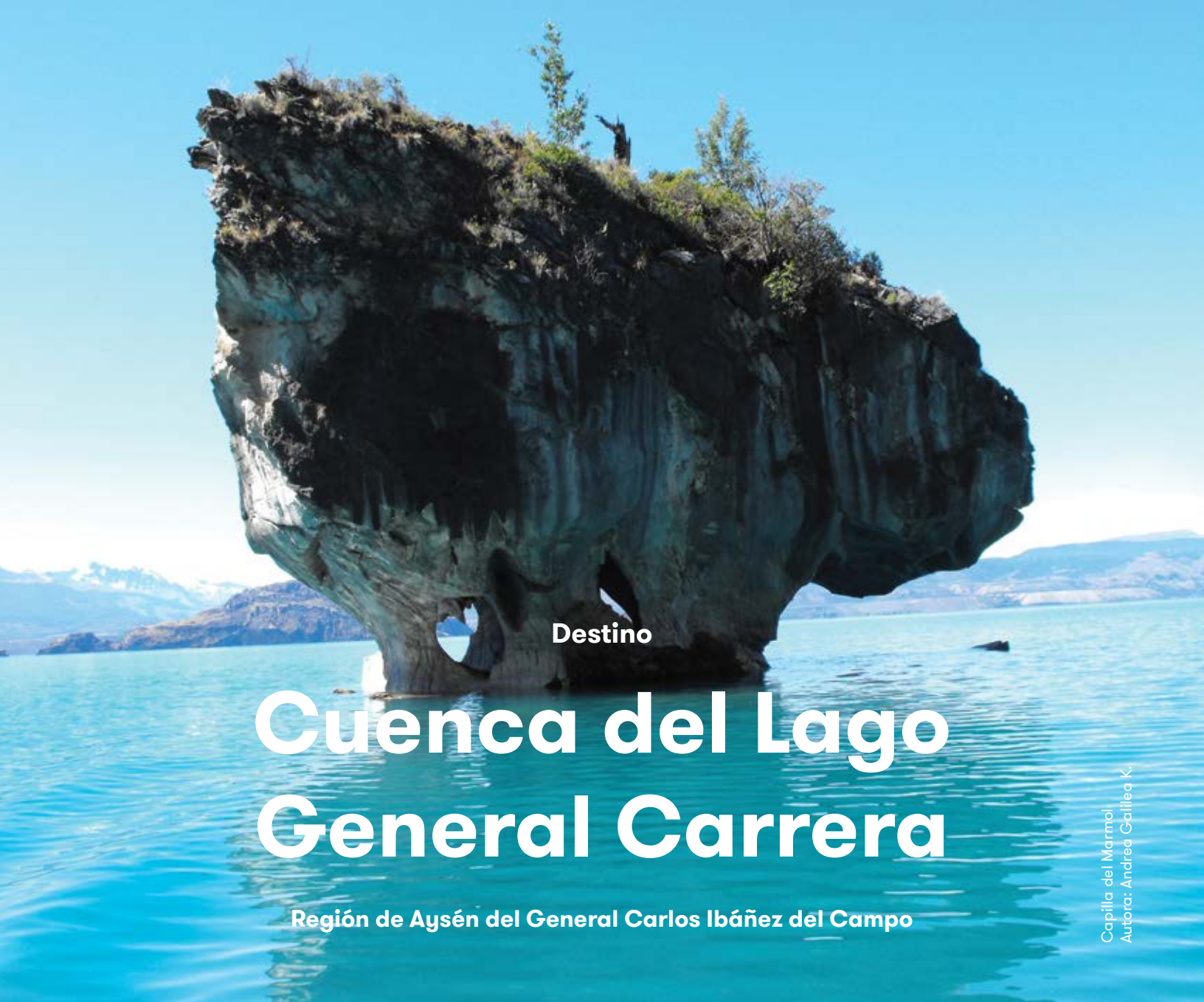
### CLIMOGRAMA COYHAIQUE



## Programas e instrumentos vigentes de fomento en turismo

Tipo	Descripción
Foco Destino	✓
Programas Turismo Social	VTE Nacional
Programas Estratégicos	Aysén Eco/PENTS
Bienes Públicos	Patagonia adventures Chile
ASPE Priorizada por Comité de Ministros	R.N. Cerro Castillo
Plan Chile 360° Productos Turísticos	Producto Estrella

**IFI:** Instrumento de Fomento Integrado. **VTE:** Vacaciones Tercera Edad. **PENTS:** Programa Estratégico Nacional de Turismo Sustentable. **SIGO:** Sistema Inicial de Gestión Organizacional. **ASPE:** Área Silvestre Protegida del Estado. **SST:** Subsecretaría de Turismo. **ZOIT:** Zona de Interés Turístico.



Destino

# Cuenca del Lago General Carrera

Región de Aysén del General Carlos Ibáñez del Campo

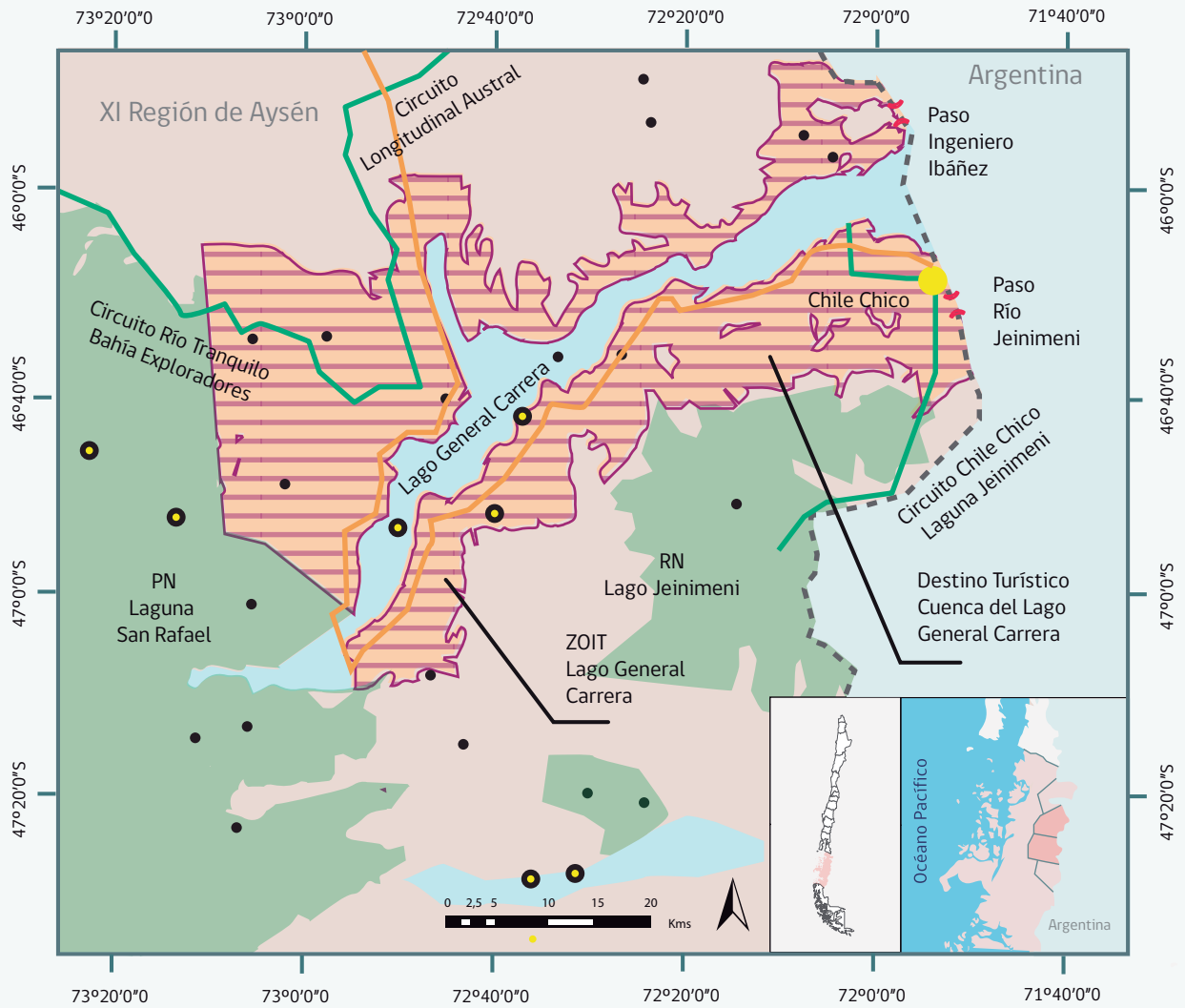
Capilla del Marmol  
Autora: Andrea Cailllea K.

Destino turístico de la Patagonia, ubicado en torno a la Carretera Austral en el cual el paisaje está dominado en gran parte por el **lago General Carrera** llamado Chelenko por los nativos del lugar. En torno a este lago se localiza una serie de poblados que orientan su función y actividades al desarrollo de actividades turísticas como pesca deportiva, circuitos de caminatas, cabalgatas, deportes náuticos, observación de la naturaleza y actividades agropecuarias. El lago Bertrand, río Baker y los lagos Leones y Cochrane, son parte de una de las más grandes reservas de agua dulce del país. Las actividades de turismo de aventura pueden desarrollarse casi en todas sus disciplinas, destacando el rafting y kayak en el Baker y Lago General Carrera don-

de destacan además las formaciones geológicas de la Catedral de mármol. Actividades como montañismo en el San Lorenzo y Campo de Hielo Norte junto a Glaciares que es posible apreciar a través de Rutas Turísticas como la Ruta de Los Exploradores. El área adyacente al lago General Carrera, lago Bertrand y río Baker es actualmente considerada como Zona de Interés Turístico Nacional (ZOIT). Destino Turístico en el cual destacan todas las actividades y costumbres propias de la Patagonia y paisajes típicos de la estepa patagónica, en extensos campos dedicados a la ganadería. En el área de Chile Chico y Puerto Ibañez es posible la conexión con Argentina a través de pasos fronterizos entre Argentina y Chile.



# Destino: Cuenca del Lago General Carrera / Región de Aysén



- |                     |                      |           |               |
|---------------------|----------------------|-----------|---------------|
| Destinos Turísticos | Río                  | Ruta 5    | Nacional      |
| SNASPE              | Circuitos turísticos | Pavimento | Internacional |
| ZOIT                | Pasos fronterizos    |           |               |
| Salar               | Ciudades principales |           |               |

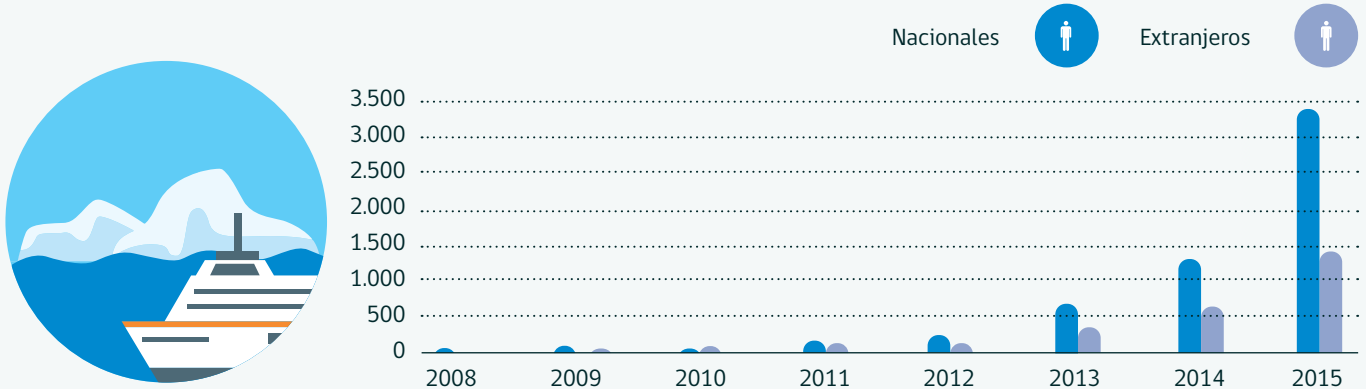
## ATRATIVOS TURÍSTICOS

- 23  Sitio natural
- 0 Realización técnica, científica o artística
- 4  Museo o manifestación cultural
- 10  Folklore
- 6  Acontecimiento programado

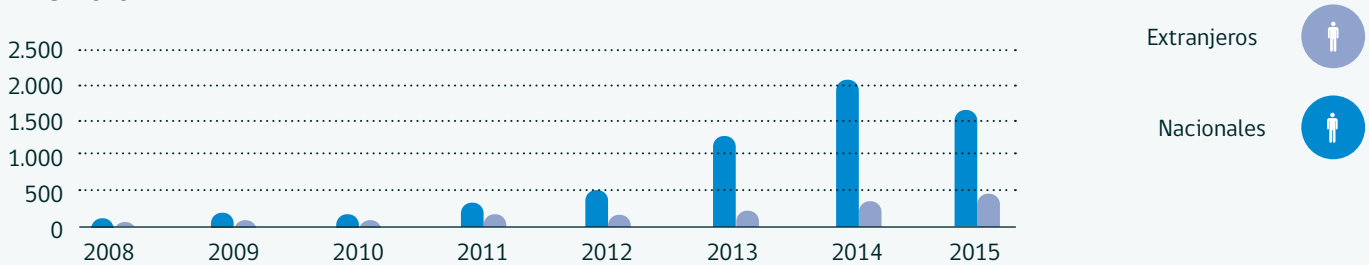
Lago General Carrera - Capilla de Mármol (SN) - Ventisquero Leones - Lago Leones - Lago Tranquilo - Salto Río Ibáñez - Reserva Nacional Lago Jeinemeni - Chile Chico - Puerto Bertrand - Puerto Ingeniero Ibáñez - Puerto Río Tranquilo - Campamento Minero Puerto Cristal (MH)

## Información Estadística

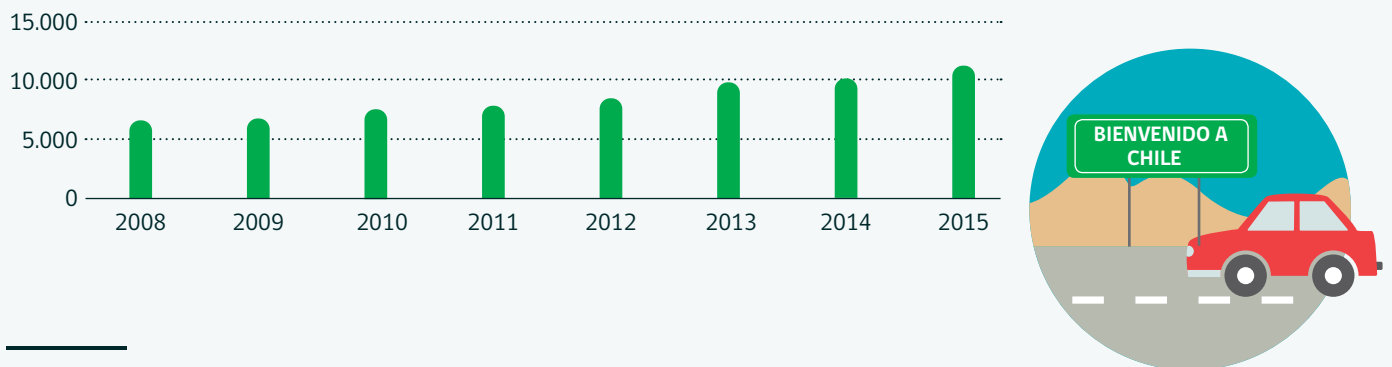
### VISITAS DE TURISTAS NACIONALES Y EXTRANJEROS A LA LAGUNA SAN RAFAEL, AÑOS 2008 - 2015



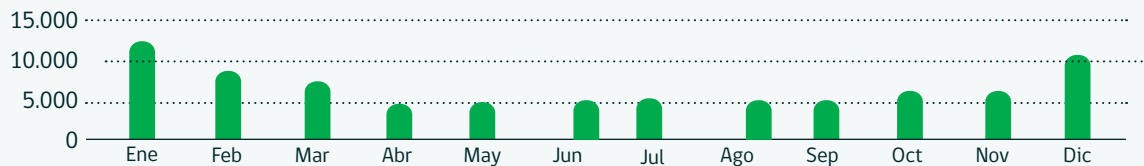
### VISITAS DE TURISTAS NACIONALES Y EXTRANJEROS A LA RESERVA NACIONAL LAGO JEINIMENI, AÑO 2015



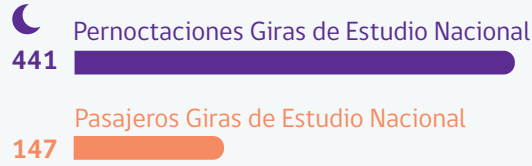
### LLEGADAS DE TURISTAS EXTRANJEROS POR PASO FRONTERIZO CHILE CHICO (RÍO JEINIMENI), POR AÑO. 2008 - 2015



### LLEGADAS DE TURISTAS EXTRANJEROS POR PASO FRONTERIZO CHILE CHICO (RÍO JEINIMENI), POR MES. AÑO 2015



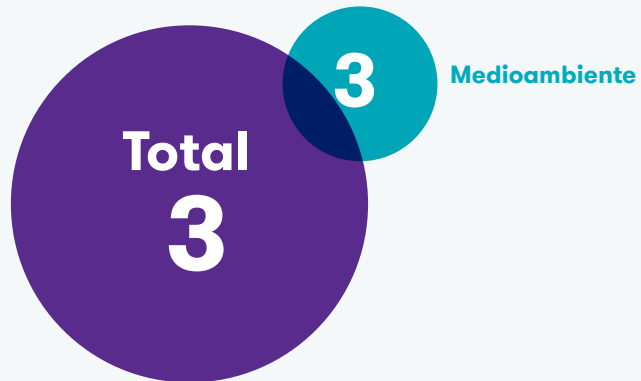
## PROGRAMAS DE TURISMO SOCIAL DE SERNATUR -GIRAS DE ESTUDIO NACIONAL DESTINO CUENCA LAGO GENERAL CARRERA



### Información y Gestión Territorial

#### ORDENANZAS MUNICIPALES

\*Solo de la Comuna de Chile Chico.



#### OFICINAS DE TURISMO



Unidad de Turismo Municipal  
• Chile Chico

Oficina de Información Turística Sernatur  
• Chile Chico

#### INSTRUMENTOS DE PLANIFICACIÓN



Límite Urbano  
• Chile Chico

Plan Regulador Comunal  
• Río Ibáñez

Plan Seccional  
• Río Ibáñez

## Actividades y tipos de turismo

### PRINCIPALES ACTIVIDADES TURÍSTICAS Y TIPOS DE TURISMO EN EL DESTINO



## Servicios Turísticos

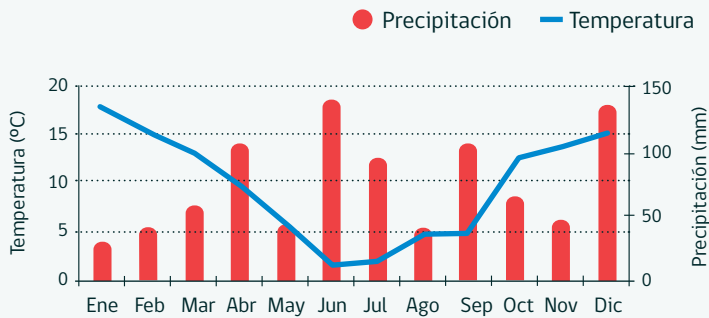
### PRINCIPALES SERVICIOS TURÍSTICOS



## Características Climáticas

## Programas e instrumentos vigentes de fomento en turismo

### CLIMOGRAMA CHILE CHICO



Tipo	Descripción
Programas Turismo Social	GE Intraregional
Programas Estratégicos	Aysén Eco/PENTS
Bienes Públicos	Patagonia adventures Chile
ASPE Priorizada por Comité de Ministros	R.N. Cerro Castillo

**IFI:** Instrumento de Fomento Integrado. **VTE:** Vacaciones Tercera Edad. **PENTS:** Programa Estratégico Nacional de Turismo Sustentable. **SIGO:** Sistema Inicial de Gestión Organizacional. **ASPE:** Área Silvestre Protegida del Estado. **SST:** Subsecretaría de Turismo. **ZOIT:** Zona de Interés Turístico.

Destino

# Parque Nacional Torres del Paine

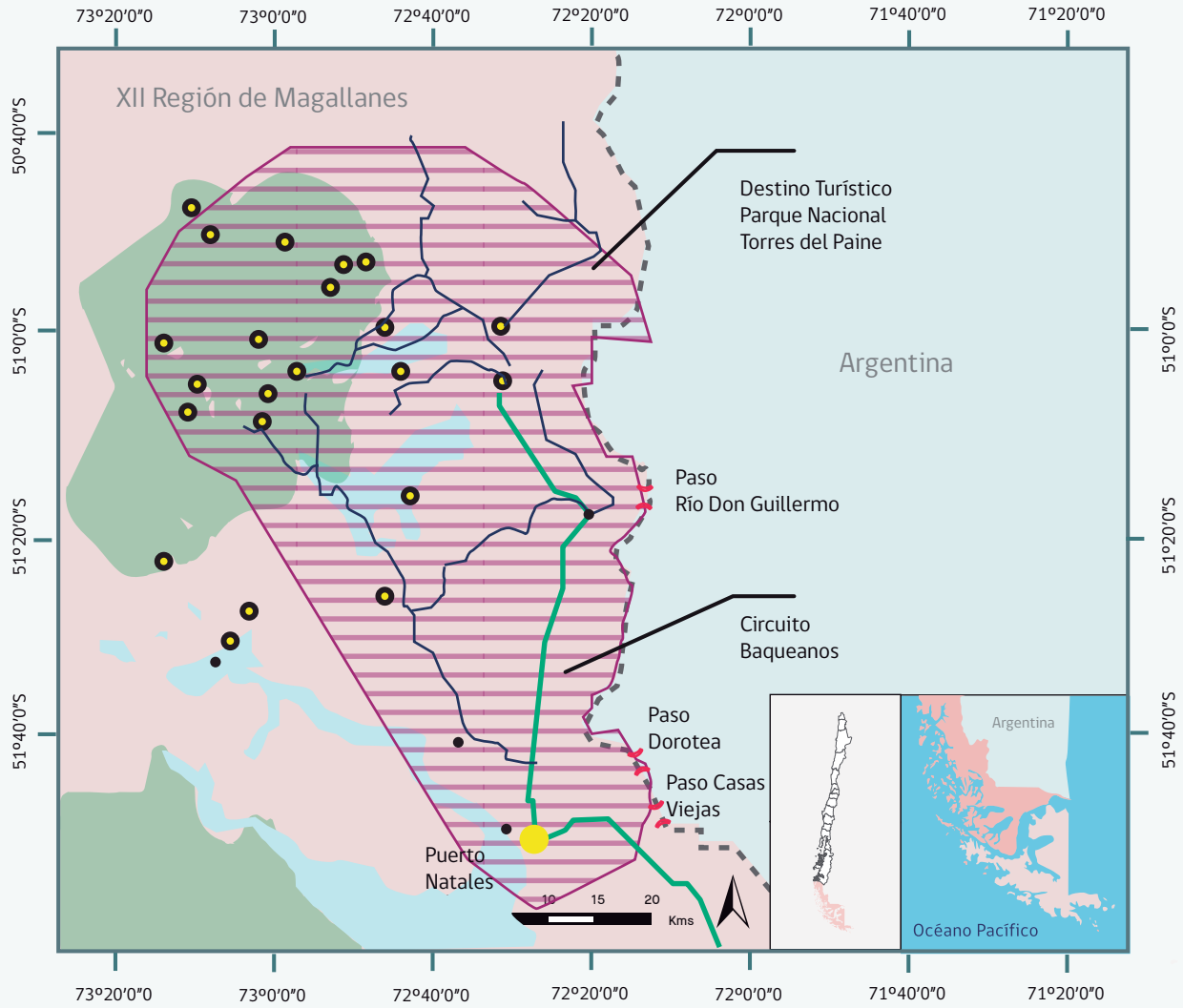
Región de Magallanes y Antártica Chilena

Torres del Paine  
Autor: SERNATUR

El **Parque Nacional Torres del Paine**, uno de los atractivos y destinos más importantes de Chile es uno de los que más visitantes recibe al año y en su mayoría turistas extranjeros. Cercano a Puerto Natales, cuenta en su interior con importante infraestructura turística la cual comprende camping, hoteles y cabañas y permite el desarrollo de actividades de turismo de Naturaleza a través de senderos para recorrer en el Parque como el Circuito Macizo Paine y acercamiento por navegación y caminatas a importantes glaciares. La ciudad de Puerto Natales se encuentra rodeado de un paisaje dominado por estancias ganaderas y es la puerta de ingreso a áreas protegidas como el Parque Nacional

Torres del Paine, Parque Nacional Bernardo O'Higgins y el Monumento Natural Cueva del Milodón. Gracias a esta privilegiada ubicación, es posible iniciar desde este lugar la navegación por fiordos y canales patagónicos, y avistar lagos y glaciares muchos de ellos en el Campo de Hielo Sur, como el conocido glaciar Pío XI. La ciudad ocupa un sitio destacado en los circuitos turísticos internacionales siendo un destino obligado de los amantes del ecoturismo, montañismo y deportes de aventura, pesca deportiva y prácticas de agroturismo en estancias ganaderas. Este destino ofrece en la ciudad de Puerto Natales una variada gama de servicios turístico y exclusivos alojamientos.

## Destino: Parque Nacional Torres del Paine / Región de Magallanes y Antártica Chilena



### ATRATIVOS TURÍSTICOS

- 61** Sitio natural
- 3** Realización técnica, científica o artística
- 5** Museo o manifestación cultural
- 3** Folklore
- 0** Centro o lugar de esparcimiento
- 2** Acontecimiento programado

Macizodel Paine - Ventisquero Dickson - Lago Dickson - Lago Grey - Lago Nordenskjold - Lago Paine - Lago Pehoe - Lago Sarmiento - Lago Toro - Laguna Amarga - Río Paine - Río Serrano - Parque Nacional Torres del Paine - Puerto Natales - Museo Histórico Municipal de Puerto Natales - Lago Geike - Lago Porteño - Lago Skottberg - Laguna Azul - Fiordo de las Montañas - Estancia Cerro Guido - Salto Chico - Salto Grande - Río Pingo - Glaciar Grey - Glaciar Serrano - Muestra de Cine de la Patagonia - Cementerio de Cerro Castillo (MH) - Lago Balmaceda - Parque Nacional Bernardo O'higgins - Reserva Nacional Alacalufes - Monumento Natural Cueva del Milodón (MH) - Glaciar Balmaceda - Glaciar Pio XI

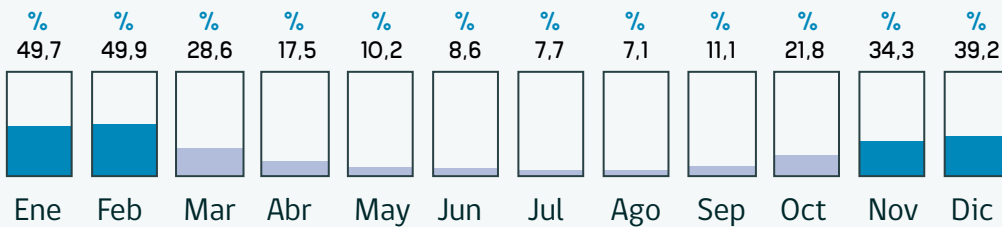


## Información Estadística

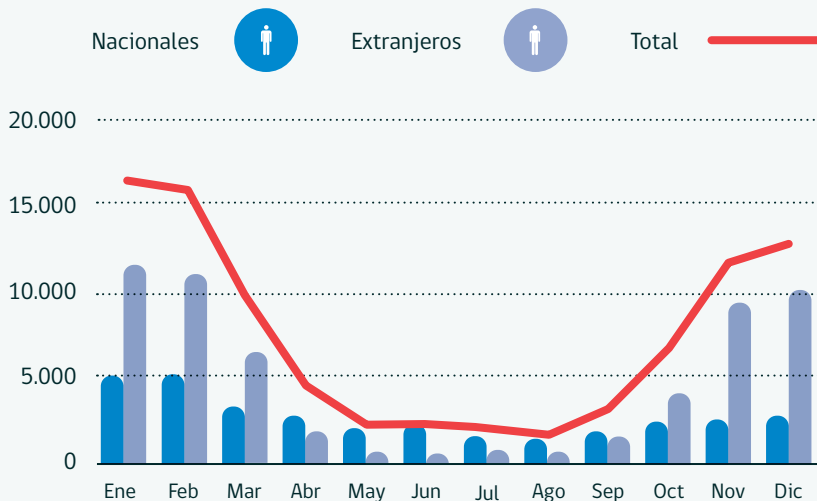
### VISITAS DE TURISTAS NACIONALES Y EXTRANJEROS AL PARQUE NACIONAL TORRES DEL PAINE, AÑOS 2008 - 2015



### TASA DE OCUPABILIDAD EN HABITACIONES, AÑO 2015



### LLEGADAS A ESTABLECIMIENTOS DE ALOJAMIENTO TURÍSTICO (EAT), POR MES. 2015

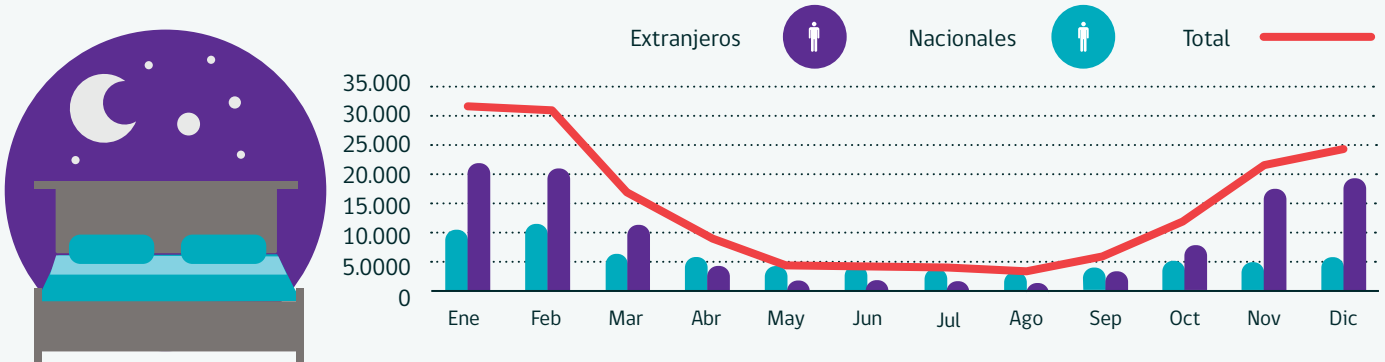


### DISTRIBUCIÓN DE LLEGADAS DE PASAJEROS A EAT SEGÚN RESIDENCIA AÑO 2015

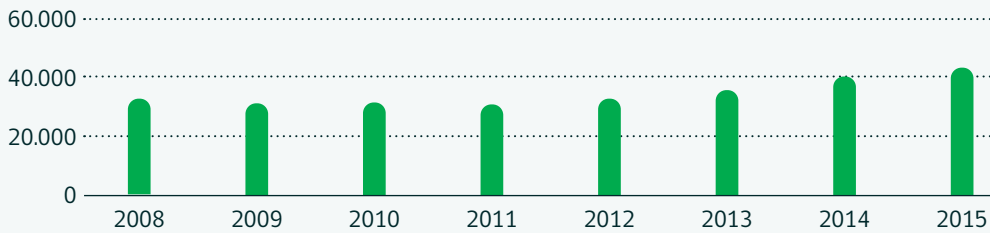


## Información Estadística

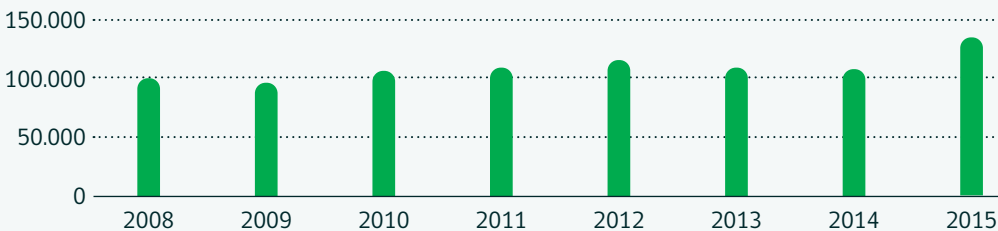
### PERNOCTACIONES EN ESTABLECIMIENTOS DE ALOJAMIENTO TURÍSTICO (EAT), POR MES, AÑO 2015



### LLEGADAS DE TURISTAS EXTRANJEROS POR PASO FRONTERIZO RÍO DON GUILLERMO, POR AÑO. 2008 - 2015




### LLEGADAS DE TURISTAS EXTRANJEROS POR PASO FRONTERIZO DOROTEA, POR AÑO. 2008 - 2015




Parque Nacional Torres del Paine

### LLEGADAS DE TURISTAS EXTRANJEROS POR PASO FRONTERIZO RÍO DON GUILLERMO, POR MES. AÑO 2015



## LLEGADAS DE TURISTAS EXTRANJEROS POR PASO FRONTERIZO DOROTEA, POR MES. AÑO 2015



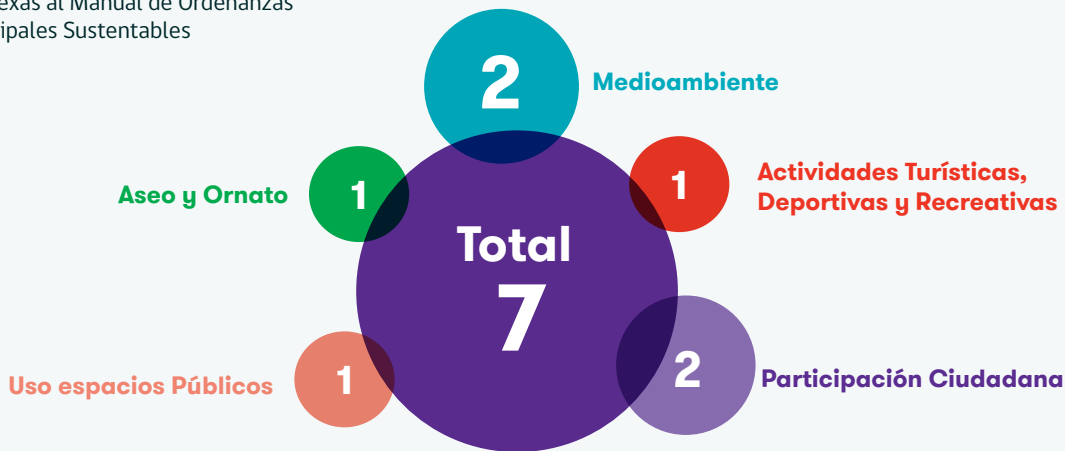
## PROGRAMAS DE TURISMO SOCIAL DE SERNATUR - VACACIONES TERCERA EDAD NACIONAL DESTINO TORRES DEL PAINE



### Información y Gestión Territorial

## ORDENANZAS MUNICIPALES

\*Ordenanzas anexas al Manual de Ordenanzas Turísticas Municipales Sustentables



## PLADETUR



Puerto Natales  
Torres del Paine

## OFICINAS DE TURISMO



Comuna de Puerto Natales  
 • Unidad de Turismo Municipal  
 • Oficina de Información Turística Municipal  
 • Oficina de Información Turística Sernatur

## INSTRUMENTOS DE PLANIFICACIÓN



Comuna de Puerto Natales  
 • Plan Regulador Comunal  
 Comuna de Torres del Paine  
 • Límite Urbano  
 • Plan Seccional

## Actividades y tipos de turismo

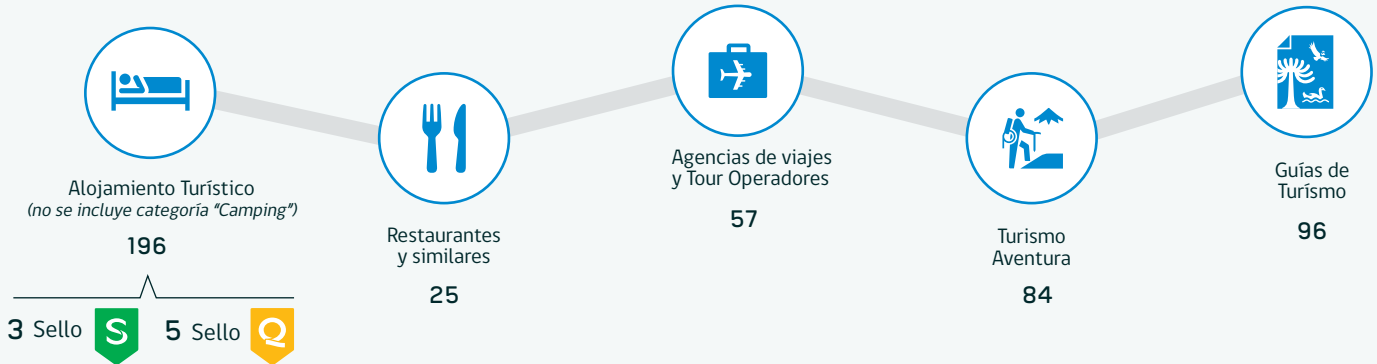
### PRINCIPALES ACTIVIDADES TURÍSTICAS Y TIPOS DE TURISMO EN EL DESTINO



\*Turismo aventura excursión o senderismo, Pesca recreativa, Descenso en balsa o rafting, Escalada en roca, Deslizamiento en cables (Canopy, Tirolesa y Arborismo), Deslizamiento sobre arena, Observación de flora y fauna, Recorrido en vehículos todo terreno, Buceo recreativo, Buceo en apnea, Hidrotrineo o hidrospeed, Canotaje, Barranquismo o Canyoning, Deslizamiento sobre olas: surf, bodyboard, kneeboard y similares, Motos actuáticas y jetsky, Parapente, Parasailing, Heliski y Alas delta (Normas de Calidad asociadas a cada actividad: [www.calidadturistica.cl](http://www.calidadturistica.cl))

## Servicios Turísticos

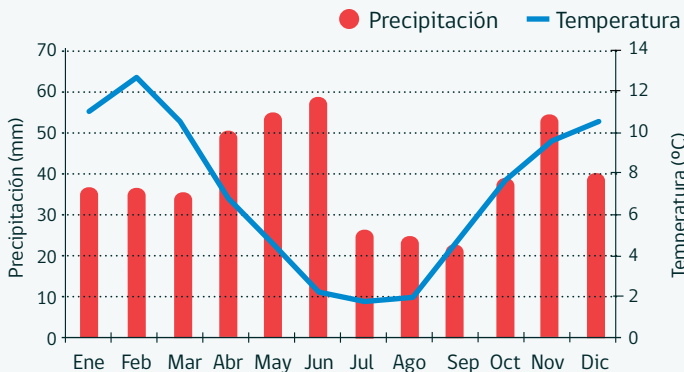
### PRINCIPALES SERVICIOS TURÍSTICOS



Parque Nacional Torres del Paine

## Características Climáticas

### CLIMOGRAMA PUERTO NATALES



## Programas e instrumentos vigentes de fomento en turismo

Tipo	Descripción
Programas Turismo Social	VTE Nacional GE Intraregional
ASPE Con inversiones (priorizada por SST)	Parque Nacional Torres del Paine
Plan Chile 360° Productos Turísticos	Producto Estrella

IFI: Instrumento de Fomento Integrado. VTE: Vacaciones Tercera Edad. SIGO: Sistema Inicial de Gestión Organizacional. ASPE: Área Silvestre Protegida del Estado. SST: Subsecretaría de Turismo. ZOIT: Zona de Interés Turístico

Destino

# Estrecho de Magallanes

Región de Magallanes y Antártica Chilena



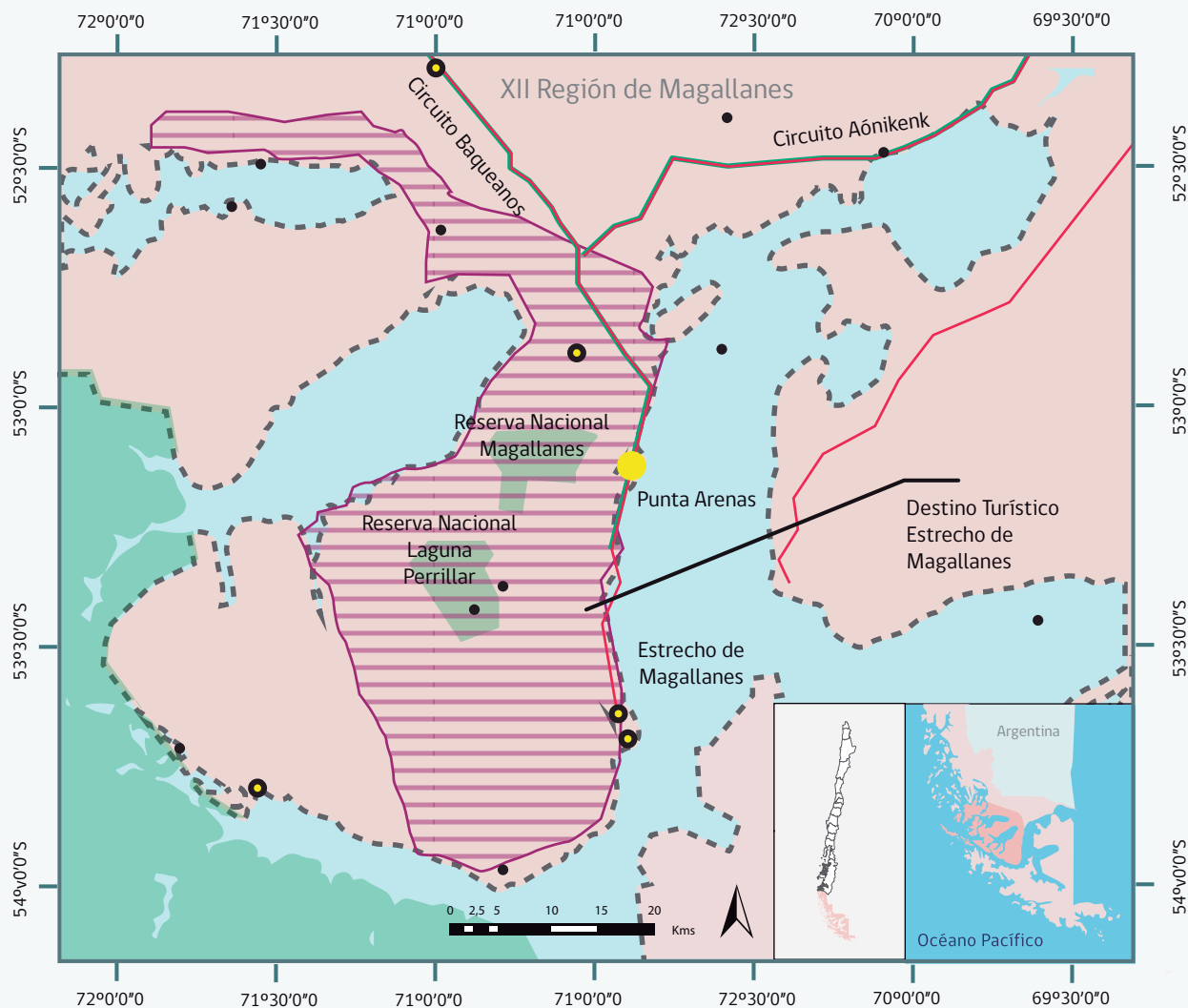
Pinguinos Isla Magdalena  
Autor: Marcelo Lorca C.

El **Estrecho de Magallanes** es la principal vía y la más austral de unión natural entre los océanos del mundo pacífico y Atlántico. A orillas de este estrecho, se encuentra la ciudad de Punta Arenas, ciudad centro principal de servicios, con zona franca y actividades industriales, con una interesante historia, modernos servicios, con una amplia oferta de interesantes atractivos turísticos en Museos y patrimonio arquitectónico. Punta Arenas se ha transformado en el principal centro turístico de la Patagonia, encontrándose en ella una amplia oferta de infraestructura y equipamiento turístico de alto nivel y su arquitectura está fuertemente influenciada por los

inmigrantes europeos que comenzaron a llegar a la zona a finales del siglo XIX en gran cantidad. Estas construcciones son un gran atractivo para los turistas, destacando museos, casonas, teatro municipal de Punta Arenas, entre otros. Es el centro de recalada de grandes cruceros y la puerta de entrada hacia las Torres del Paine, a estancias ganaderas y hacia la ruta de fiordos y glaciares patagónicos. En las localidades cercanas, es más común apreciar los paisajes naturales característicos de la Patagonia y desde un punto de vista productivo la explotación de gas y petróleo.



## Destino: Estrecho de Magallanes / Región de Magallanes y Antártica Chilena



### ATRATIVOS TURÍSTICOS

- 30 Sitio natural
- 2 Realización técnica, científica o artística
- 15 Museo o manifestación cultural
- 1 Folklore
- 2 Centro o lugar de esparcimiento
- 6 Acontecimiento programado

Estrecho de Magallanes - Punta Arenas - Fuerte Bulnes (MH) - Puerto de Hambre (MH) - Carnaval de Invierno - Ceremonia Toma Posesión Estrecho de Magallanes - Muestra de Cine Latinoamericano - Festival Folklórico en la Patagonia - Ficams



## Información Estadística

### VISITAS DE TURISTAS NACIONALES Y EXTRANJEROS A LA RESERVA NACIONAL LAGUNA PARRILLAR, AÑOS 2008 - 2015

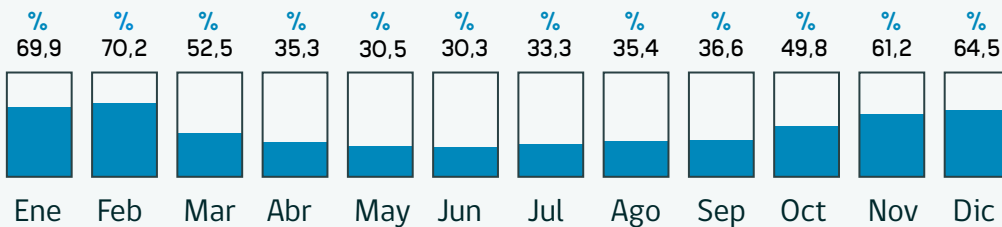


### VISITAS DE TURISTAS NACIONALES Y EXTRANJEROS A LA RESERVA NACIONAL MAGALLANES, AÑO 2008 - 2015

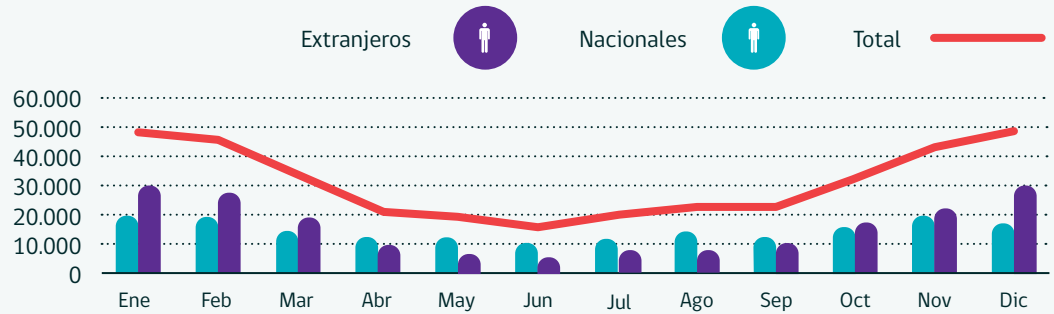

Estrecho de Magallanes



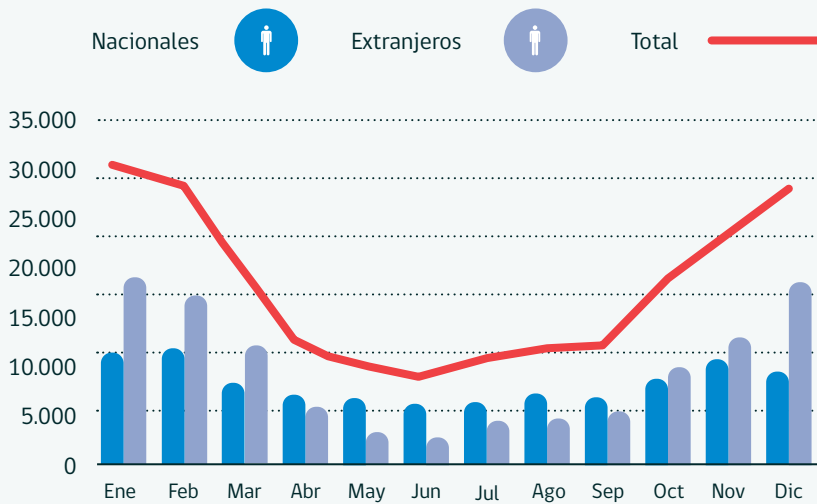
### TASA DE OCUPABILIDAD EN HABITACIONES, AÑO 2015



## PERNOCTACIONES EN ESTABLECIMIENTOS DE ALOJAMIENTO TURÍSTICO (EAT), POR MES, AÑO 2015



## LLEGADAS A ESTABLECIMIENTOS DE ALOJAMIENTO TURÍSTICO (EAT), POR MES, 2015



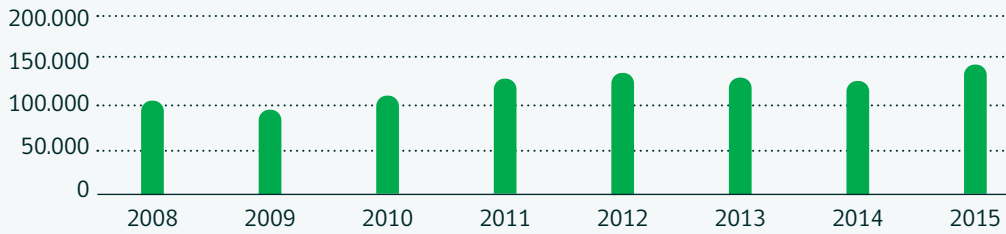
## DISTRIBUCIÓN DE LLEGADAS DE PASAJEROS A EAT SEGÚN RESIDENCIA AÑO 2015



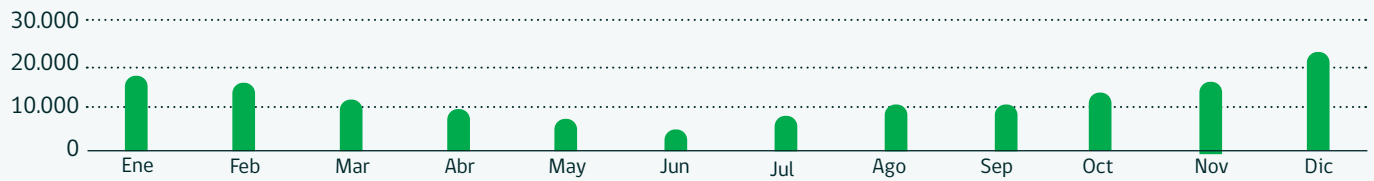
## PROGRAMAS DE TURISMO SOCIAL DE SERNATUR - VACACIONES TERCERA EDAD NACIONAL DESTINO ESTRECHO DE MAGALLANES



### LLEGADAS DE TURISTAS EXTRANJEROS POR PASO FRONTERIZO INTEGRACIÓN AUSTRAL, POR AÑO. 2008 - 2015



### LLEGADAS DE TURISTAS EXTRANJEROS POR PASO FRONTERIZO INTEGRACIÓN AUSTRAL, POR MES. AÑO 2015



## Información y Gestión Territorial

### ORDENANZAS MUNICIPALES

\*Solo de la Comuna de Punta Arenas.



### OFICINAS DE TURISMO



- Comuna de Punta Arenas
- Oficina de Información Turística Municipal
  - Oficina de Información Turística Sernatur

### INSTRUMENTOS DE PLANIFICACIÓN



- Comuna de Punta Arenas
- Plan Regulador Comunal
  - Plan Seccional

## Actividades y tipos de turismo

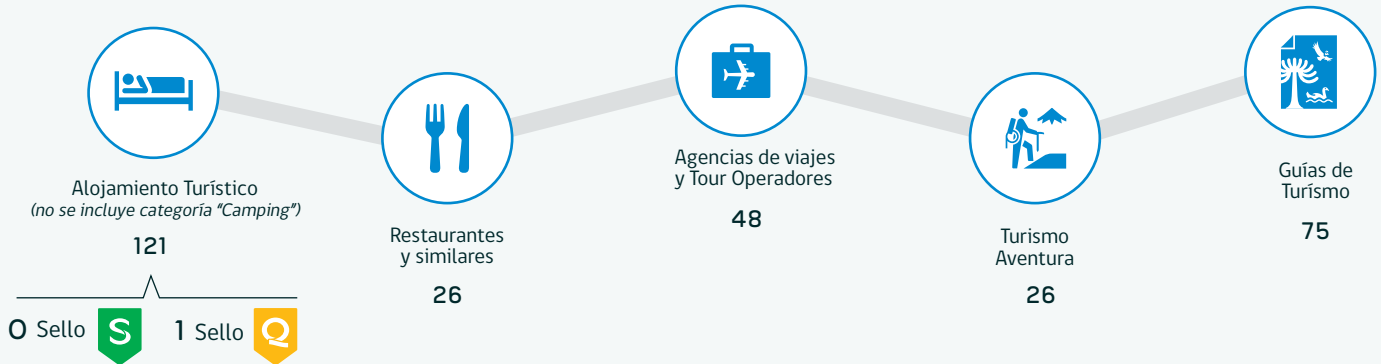
### PRINCIPALES ACTIVIDADES TURÍSTICAS Y TIPOS DE TURISMO EN EL DESTINO



\*Turismo aventura excursión o senderismo, Pesca recreativa, Descenso en balsa o rafting, Escalada en roca, Deslizamiento en cables (Canopy, Tirolesa y Arborismo), Deslizamiento sobre arena, Observación de flora y fauna, Recorrido en vehículos todo terreno, Buceo recreativo, Buceo en apnea, Hidrotrineo o hidrospeed, Canotaje, Barranquismo o Canyoning, Deslizamiento sobre olas: surf, bodyboard, kneeboard y similares, Motos acuáticas y jetsky, Parapente, Parasailing, Heliski y Alas delta (Normas de Calidad asociadas a cada actividad: [www.calidadturistica.cl](http://www.calidadturistica.cl))

## Servicios Turísticos

### PRINCIPALES SERVICIOS TURÍSTICOS

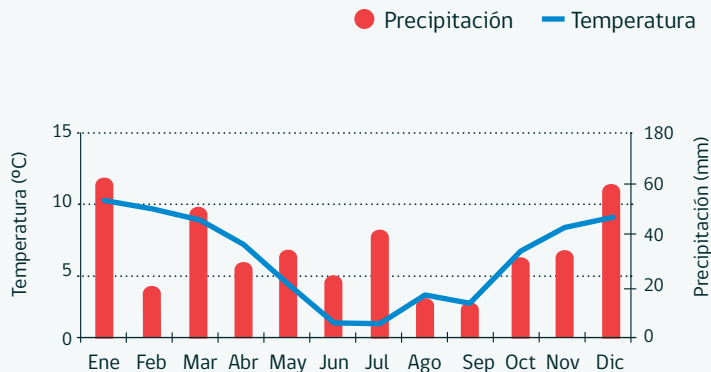


Estrecho de Magallanes

## Características Climáticas

## Programas e instrumentos vigentes de fomento en turismo

### CLIMOGRAMA PUNTA ARENAS



Tipo	Descripción
Programas Turismo Social	VTE Nacional
Programas Estratégicos	Experiencia Antártica
Plan Chile 360° Productos Turísticos	Producto Estrella

IFI: Instrumento de Fomento Integrado. VTE: Vacaciones Tercera Edad. SIGO: Sistema Inicial de Gestión Organizacional. ASPE: Área Silvestre Protegida del Estado. SST: Subsecretaría de Turismo. ZOIT: Zona de Interés Turístico



Centro de Esquí Portillo  
Autor: SERNATUR

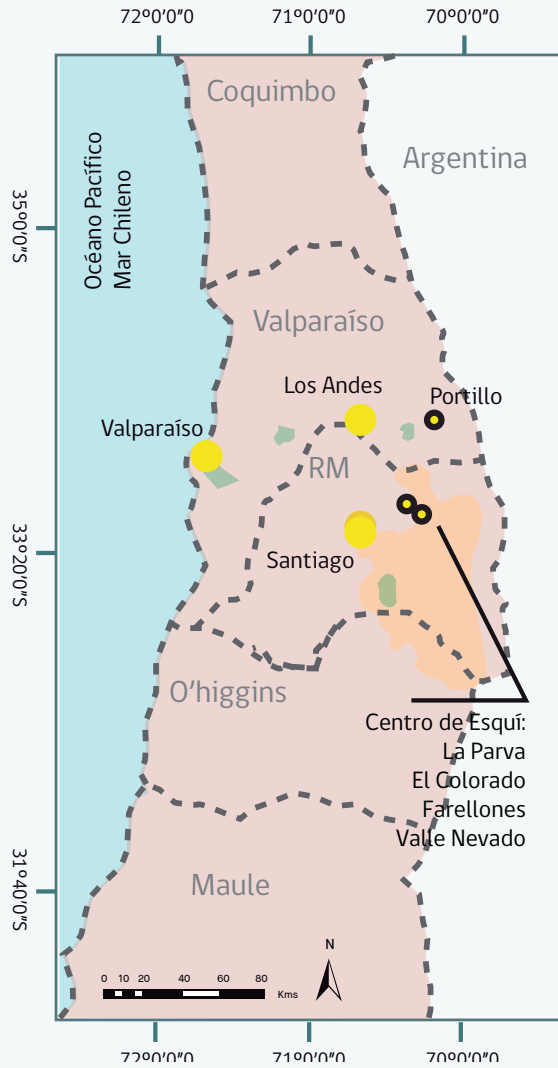
Destino

# Nieve



Entre los destinos turísticos de Chile abundan aquellos en los cuales se puede disfrutar de los deportes de invierno y la **nieve**. Desde la Región Metropolitana, a menos de una hora desde Santiago hasta el Sur de Chile a más de 800 km de la Capital, se ubican más de cinco áreas y centros invernales, a más de 1.800 metros de altura. En su gran mayoría rodeados de Áreas Protegidas y Parques Nacionales ofrecen las mejores alternativas en pistas, con sofisticada infraestructura de andariveles y una variada oferta de servicios turísticos en Hoteles, Restaurantes, Variados servicios de transporte y segunda vivienda todo lo cual posiciona a Chile como uno de los países más importantes en lo que a turismo de nieve se refiere en el Hemisferio Sur. Considerando el

carácter estacional se transforma esta actividad en una alternativa para el desarrollo del turismo de Nieve durante el período de verano en el Hemisferio Norte. Estas opciones se hacen presente en centros de esquí como Valle Nevado, La Parva, Farellones en la Región Metropolitana, Portillo en la Región de Valparaíso, Termas de Chillán y Valle Las Trancas en la Región del Biobío, Corralco, Villarrica y Llaima en la Región de La Araucanía, y en Los Lagos el Centro Antillanca entre otros. Actividades como esquí, snowboard, motos de nieve, randoneo o surfear zonas casi inexploradas en heliski constituyen alternativas en estos centros además de constituir áreas con un incalculable valor paisajístico y turístico.







## Destino: Nieve



- |   |  |
|---|--|
|  Destinos Turísticos |  Río                  |
|  SNASPE              |  Circuitos turísticos |
|  ZOIT                |  Pasos fronterizos    |
|  Salar               |  Ciudades principales |

- |   |   |
|---|---|
| <u>Red Vial</u>   | <u>Atractivos Turísticos</u>  |
|  Ruta 5    |  Nacional      |
|  Pavimento |  Internacional |

## ATRATIVOS TURÍSTICOS

- 80**  Sitio natural
- 5**  Realización técnica, científica o artística
- 9**  Museo o manifestación cultural
- 13**  Folklore
- 1**  Centro o lugar de esparcimiento
- 12**  Acontecimiento programado

Centro de Esquí La Parva - Centro de Esquí El Colorado - Centro de Esquí Farellones - Centro de Esquí Valle Nevado - Complejo - Invernal Portillo - Centro de Esquí Volcán Villarica - Centro De Esquí Antillanca



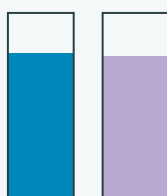
## Información Estadística

### TASA DE OCUPACIÓN EN HABITACIONES (%), FINES DE SEMANA LARGO Y/O VACACIONES, AÑOS 2014 - 2015

\*No aplica.

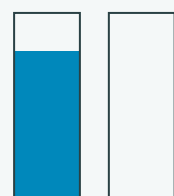
2014  2015 

77,6% 76,3%



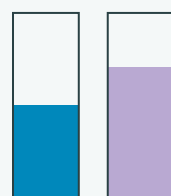
Semana Julio  
(Vacaciones)

78,6% N/A\*



Asunción de la Virgen

49,6% 70,3%



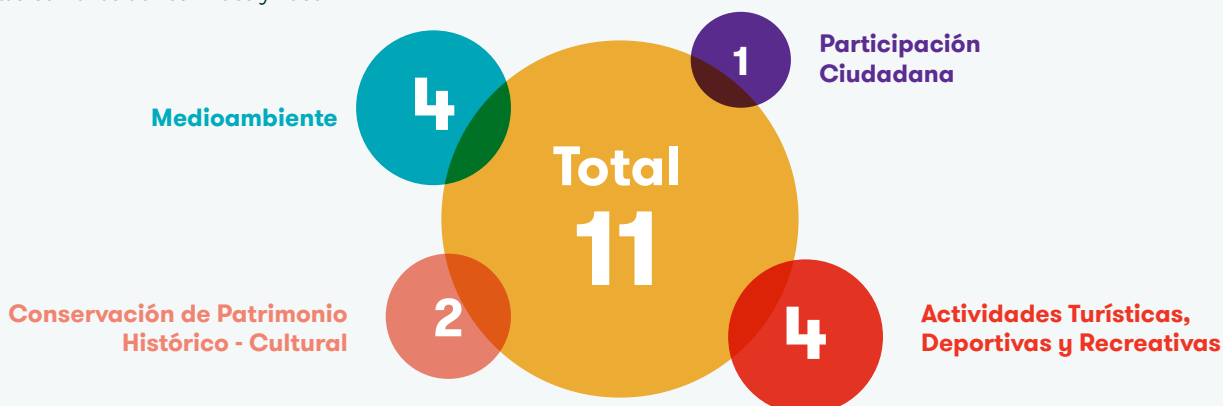
Fiestas Patrias



## Información y Gestión Territorial

### ORDENANZAS MUNICIPALES

\*Solo de las Comunas de Los Andes y Pucón.



### OFICINAS DE TURISMO



**Unidad de Turismo Municipal**  
• Lo Barnechea  
• Puyehue

**Oficina de Información Turística Municipal**  
• Los Andes  
• San Esteban

### INSTRUMENTOS DE PLANIFICACIÓN



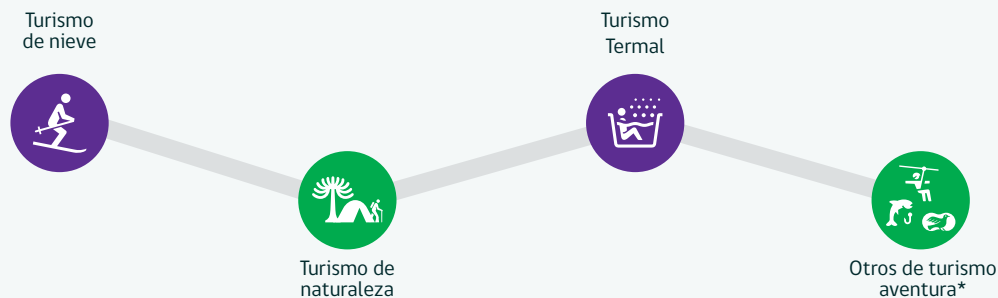
**Plan Regulador Comunal**  
• Lo Barnechea  
• Los Andes  
• Pucón  
• Puyehue  
• San Esteban

**Plan Seccional**  
• Lo Barnechea  
• Los Andes  
• Pucón  
• Puyehue

**Plan Regulador Metropolitano**  
• Lo Barnechea

## Actividades y tipos de turismo

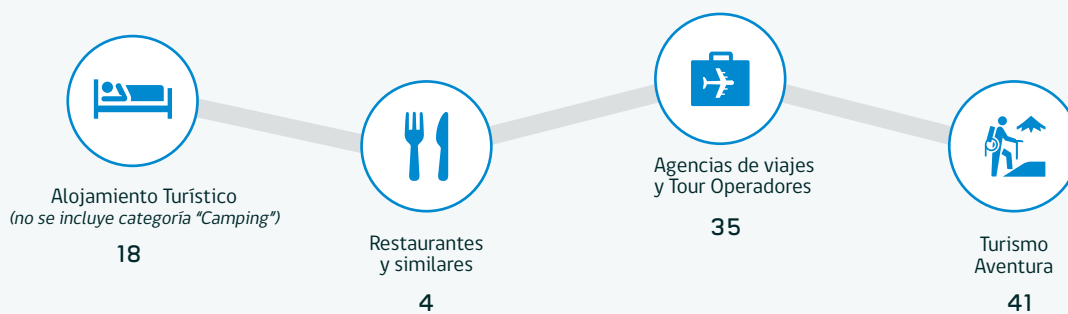
### PRINCIPALES ACTIVIDADES TURÍSTICAS Y TIPOS DE TURISMO EN EL DESTINO



\*Turismo aventura excursión o senderismo, Pesca recreativa, Descenso en balsa o rafting, Escalada en roca, Deslizamiento en cables (Canopy, Tirolesa y Arborismo), Deslizamiento sobre arena, Observación de flora y fauna, Recorrido en vehículos todo terreno, Buceo recreativo, Buceo en apnea, Hidrotrineo o hidrospeed, Canotaje, Barranquismo o Canyoning, Deslizamiento sobre olas: surf, bodyboard, kneeboard y similares, Motos acuáticas y jetsky, Parapente, Parasailing, Heliski y Alas delta (Normas de Calidad asociadas a cada actividad: [www.calidadturistica.ci](http://www.calidadturistica.ci))

## Servicios Turísticos

### PRINCIPALES SERVICIOS TURÍSTICOS



## Notas:

\* La Información presente en los gráficos de llegadas, pernoctaciones y ocupabilidad son en base a los cuadros de “Estadísticas de Establecimientos de Alojamiento Turístico” de SERNATUR

\* Los gráficos que contemplan información de pasos fronterizos son en base al documento “Llegada de Turistas Extranjeros al País año 2008 - 2016” de SERNATUR

\* Las Ordenanzas Municipales son en referencia al documento “Manual de Ordenanzas Turísticas Municipales Sustentables” de Sernatur

\* La Información de los gráficos referidos a los sitios SNASPE, son en base a la información estadística entregada por Conaf

\* La información de Comunas con PLADETUR y Unidades de Turismo en Municipios es en base al catastro realizado por SERNATUR, y contiene datos hasta Diciembre de 2015

\* Las actividades Turísticas que posee en cada destino se identificaron a través del documento de 2010 “Antecedentes básicos para inversionistas en destinos turísticos de Chile”, como también a través de páginas web (turimochile.cl, welcometo

chile.com, visitchile.com) y las páginas de internet oficiales de los municipios

\* El ítem de Programas e Instrumentos posee información facilitada por las distintas unidades de SERNATUR

\* Los climogramas y la información de temperaturas y precipitaciones son en base a los documentos Estadística Climatológica tomos I, II, III y Climatología Regional publicados en la página [meteo.chile.cl](http://meteo.chile.cl)

\* Los Instrumentos de Planificación fueron buscados en: <http://www.observatoriourbano.cl/>

\* Los valores promedio de precipitaciones y temperaturas son en base a la información presente en los documentos Estadística Climatológica I, II y III de [meteo.gob.cl](http://meteo.gob.cl). Y para algunos casos fue necesario recurrir a los datos presentes en la versión del año 2010 de “Antecedentes básicos para inversionistas en destinos turísticos de Chile”

\* La Información presentada en el ítem de Programas de Turismo Social fue entregada por la Subdirección de Estudios de Sernatur

---

## Definiciones:

**SIGO** Sistema Inicial de Gestión Organizacional

**IFI** Instrumento de Fomento Integrado

**PER** Programa Estratégico Regional

**PEM** Programas Estratégicos Mesoregionales

**Plan Chile 360° Productos Turísticos** Plan de Marketing Turístico Nacional

**Productos Estrella** Se entiende por Productos Estrella aquellos que tienen una alta unicidad y, por tanto, un importante poder de atracción para todos los públicos.

**Productos A** Se entiende por Productos A aquellos que cuentan con un alto valor potencial y que son indispensables para la configuración de la oferta turística, de las experiencias que se quieren promover y comercializar. Se podría decir que son aquellos atractivos que ningún turista puede perderse cuando visita un lugar.

**Productos B** Los Productos B actúan como oferta complementaria de los Productos A, para la estructuración de ofertas más diversas y completas y también en el caso de estadías más largas y de repetición de la visita.

**Productos C** Los Productos C y los Productos D son atractivos que hoy cuentan con escaso valor potencial y que, mayoritariamente, necesitan ser tratados como recursos a estructurar.

**Productos D** Al igual que en el caso de los Productos C, los Productos D se caracterizan aún más por sus deficiencias de estructuración y su casi inexistente valor potencial.

**PENTS** Programa Estratégico Nacional de Turismo Sustentable

---

**Actividades de Turismo Aventura:** Las actividades de turismo aventura constituyen un subsector de mayor crecimiento en los últimos años en Chile. Actualmente, el Sistema de Calidad cuenta con veinticuatro normas técnicas que establecen requisitos mínimos con los que debe cumplir una empresa que realiza este tipo de actividades respecto de su organización,

servicios, equipamiento, procedimientos ante accidentes o incidentes y requisitos del guía especializado, entre otras. Su finalidad es brindar transparencia al mercado y otorgar una garantía de calidad y seguridad del servicio a los clientes.

<http://www.calidadturistica.cl/>



E

L

I

H

C